



MØTEINNKALLING

Utval: Kommunestyret
Møtestad: Kommunestyresalen Herøy rådhus
Dato: Onsdag 17.12.2014
Tid: **12:00 Merk tida!**

Melding om forfall til tlf. 70081300.

Forfall til møter i kommunale organer skal vere gyldig i hht. Lov om kommuner og fylkeskommuner § 40, nr. 1.

Varamedlemer som får tilsendt sakliste, skal ikkje møte utan nærare innkalling.

Det blir pause i møtet frå kl. 16.00 til 17.00.

Dersom du ønskjer din habilitet vurdert i ei sak, må du melde skriftleg frå til Fellessekretariatet om dette i god tid før møtet (Forvaltningslova § 8, 3. ledd).

Fosnavåg, 09.12.14

Arnulf Goksøyr
ordførar

SAKLISTE:

Saksnr	Innhold
PS 153/14	Godkjenning av innkalling og sakliste.
PS 154/14	Protokoll frå førre møte.
PS 155/14	Delegerte saker
PS 156/14	Referatsaker
PS 157/14	Veg frå Myklebust til Campus - godkjenning og finansiering
PS 158/14	Gebyrregulativ 2015 - Avlaupsgebyr.
PS 159/14	Fastsetting av avgiftssatsar for brøyting av private vegar for 2015
PS 160/14	Herøy kulturskule, satsar gjeldande frå 1.august 2015
PS 161/14	Satsar for Skulefritidsordninga, frå 1.august 2015
PS 162/14	Gebyrregulativ for Slamtøming 2015.
PS 163/14	Avfallsgebyr 2015
PS 164/14	Feie og tilsynsgebyr 2015.
PS 165/14	Endring av gebyrregulativ for dele- og byggesak, oppmåling og plan
PS 166/14	Budsjett 2015 og økonomiplan 2015-2019
PS 167/14	Ekstern gjennomgang av organisasjon, struktur og tenestenivå.
PS 168/14	Budsjettendringar 2014
PS 169/14	Kommunedelplan trafikktrygging 2015-2018 - Slutthandsaming
PS 170/14	Kommunereform - lokal framdriftsplan
PS 171/14	Strategi for skuleutvikling
PS 172/14	Vedk. avgrensa revidering av handlingsprogrammet i kommunedelplan for idrett, fysisk aktivitet og friliftsliv 2015-2018.
PS 173/14	Tertialrapport per 01.09.2014.
PS 174/14	Høyring - framlegg til oppheving av konsesjonslova og buplikta

Delegerte saker frå avdelingane

- DS 469/14 Tømrer Service AS 31/112 - Løyve til oppføring av tomannsbustad og garasje
- DS 470/14 Larsen Invest AS 37/358 - Løyve til bruksendring
- DS 471/14 Egersund Herøy AS 22/48 - Ferdigattest
- DS 472/14 Boguslaw Lopuszynski 34/401 - Løyve til oppføring av garasje
- DS 473/14 Magnus Lillestøl og Olaus Janne Husøy - 60/375 - Einebustad
- DS 474/14 Ferdigattest - fyllingsarbeid på 79/83
- DS 475/14 Petter Oskar Pettersen Notø 40/6 - Mellombels bruksløyve
- DS 476/14 Tømrer Prosjekt as - 37/503 - Støttemur
- DS 477/14 Ferdigattest for hotell, konsertsal, kino og simulatorsenter i Fosnavåg sentrum
- DS 478/14 Frank Abrahamsen 83/86 - Løyve til tiltak
- DS 479/14 Herøy kommune 37/394 Løyve til sanering og gjenoppbygging av brannskada leilegheit
- DS 480/14 Aurvoll og Furesund 29/58 - Ferdigattest masseutskifting
- DS 481/14 Mellombels bruksløyve - 4/307
- DS 482/14 Ferdigattest - 33/25
- DS 483/14 Ferdigattest - 38/78
- DS 484/14 ferdigattest - 35/158
- DS 485/14 Ferdigattest - 38/138
- DS 486/14 Herøy Vasslag BA gnr 37 - Mellombels bruksløyve og førehandsvarsel
- DS 487/14 Herøy kommune 34/84 - Ferdigattest for opparbeiding av parkeringsplass
- DS 488/14 H. Kadir Dikbas 4/77 - Løyve til oppføring av garasje og tilbygg til einebustad
- DS 489/14 Tømrer Prosjekt AS 60/382 - Mellombels bruksløyve for seksjon 1

Referatsaker

- RS 61/14 Møtekalendar 2015

Delegerte saker frå avdelingane

- DS 469/14 Tømrrer Service AS 31/112 - Løyve til oppføring av tomannsbustad og garasje
- DS 470/14 Larsen Invest AS 37/358 - Løyve til bruksendring
- DS 471/14 Egersund Herøy AS 22/48 - Ferdigattest
- DS 472/14 Boguslaw Lopuszynski 34/401 - Løyve til oppføring av garasje
- DS 473/14 Magnus Lillestøl og Olaus Janne Husøy - 60/375 - Einebustad
- DS 474/14 Ferdigattest - fyllingsarbeid på 79/83
- DS 475/14 Petter Oskar Pettersen Notø 40/6 - Mellombels bruksløyve
- DS 476/14 Tømrrer Prosjekt as - 37/503 - Støttemur
- DS 477/14 Ferdigattest for hotell, konsertsal, kino og simulatorsenter i Fosnavåg sentrum
- DS 478/14 Frank Abrahamsen 83/86 - Løyve til tiltak
- DS 479/14 Herøy kommune 37/394 Løyve til sanering og gjenoppbygging av brannskada leilegheit
- DS 480/14 Aurvoll og Furesund 29/58 - Ferdigattest masseutskifting
- DS 481/14 Mellombels bruksløyve - 4/307
- DS 482/14 Ferdigattest - 33/25
- DS 483/14 Ferdigattest - 38/78
- DS 484/14 ferdigattest - 35/158
- DS 485/14 Ferdigattest - 38/138
- DS 486/14 Herøy Vasslag BA gnr 37 - Mellombels bruksløyve og førehandsvarsel
- DS 487/14 Herøy kommune 34/84 - Ferdigattest for opparbeiding av parkeringsplass
- DS 488/14 H. Kadir Dikbas 4/77 - Løyve til oppføring av garasje og tilbygg til einebustad
- DS 489/14 Tømrrer Prosjekt AS 60/382 - Mellombels bruksløyve for seksjon 1

Referatsaker

- RS 61/14 Møtekalendar 2015

PS 153/14 Godkjenning av innkalling og sakliste.

PS 154/14 Protokoll frå førre møte.

PS 155/14 Delegerte saker

PS 156/14 Referatsaker



HERØY KOMMUNE
HERØY KOMMUNE

Anlegg- og driftsavdelinga

SAKSFRAMLEGG

-

Sakshandsamar:	LSH	Arkivsaknr:	2014/14
		Arkiv:	L81

Utvalsaksnr	Utval	Møtedato
225/14	Formannskapet	03.12.2014
157/14	Kommunestyret	17.12.2014

VEG FRÅ MYKLEBUST TIL CAMPUS - GODKJENNING OG FINANSIERING

Møtebehandling:

Rådmannen si tilråding vart samrøystes vedteken

Tilråding i Formannskapet - 03.12.2014

1. Herøy kommune vedtek å bygge vegarm frå Myklebust til Campus.
2. Herøy kommune vedtek å løyve 11,8 mill kroner til prosjektet. Løyvinga vert finansiert ved låneopptak.

Tilråding frå rådmannen:

3. Herøy kommune vedtek å bygge vegarm frå Myklebust til Campus.
4. Herøy kommune vedtek å løyve 11,8 mill kroner til prosjektet. Løyvinga vert finansiert ved låneopptak.

Særutskrift:

Anleggs- og driftsavdelinga v/Lene S. Huldal, her

Statens vegvesen v/Arne Leikanger, arne.leikanger@vegvesen.no

Økonomileiar, her

Vedlegg:

- 1 Avtale med SVV
- 2 Oversiktskart
- 3 Avtale med grunneigar gnr/bnr 37/50

Bakgrunn:

Vedtak i K-sak 20/14, 27.02.2014:

1. *Herøy kommunestyre bed administrasjonen hente inn anbod på bygging av vegarm frå FV 654 Myklebust til kulturhusområde/badeland snarast råd. Kostnadsoverslag og finansiering skal leggest fram for kommunestyret for endeleg avgjerd før bygging av vegarma.*
2. *Herøy kommune godkjenner utkast til avtale mellom Herøy kommune og Statens vegvesen.*
3. *Ordførar har fullmakt til å signere avtalen på vegne av kommunen.*

Prosjektet er no detaljprosjektert og anbod er henta inn. Denne saka gjeld finansiering og endeleg vedtak om å byggje vegen.

Saksopplysningar:Dagens situasjon

I februar 2015 skal nytt badeland stå ferdig og vil føre til auka trafikkbelastninga på eksisterande veg (Lisjebøvegen frå kyrkja og ned til Campusområdet). Det er allereie mykje trafikk på denne vegen, hovudsaklig knytt til skule og fritidsaktivitetar. Vegen er ikkje dimensjonert for bussar og det er lite rom for utviding på dei smalaste punkta.

Ny veg

Den nye vegen som er planlagt frå Myklebust til Campus skal i framtida inngå som ein del av ny innfartsveg til Fosnavåg. Kommunen skal etter inngått avtale med Statens vegvesen, drifte vegen fram til fylket tek over når resten av innfartsvegen er utbygd. Som følgje av dette så skal Statens vegvesen ha høve til å møte ved byggemøte og deira tidsbruk skal fakturerast kommunen.

Ny tilkomst til Campusområdet vil medføre ei sikrere trafikkavvikling og inkluderar også gang- og sykkelveg og komplett veglysanlegg. Den nye vegen er også viktig i beredskapssamanheng.

Steinmasser

I samband med utbygging av uteområdet ved Campus har det vorte teke ut store mengder fjell. Overskotsmassane etter at uteområdet og vegbygginga på Campusområdet er ferdig opparbeidd ligg i deponi i/ved rundkøyringa til framtidig innfartsveg. Utsprenging og opparbeiding av uteområde og veg er kosta av kommunen i eit eige prosjekt. Ein ser det som prinsipielt korrekt og formålstenleg at inntekter og utgifter vert postert på det prosjektet dei høyrer til. Dvs. at deponimassane bør ha ein verdi som ei inntekt for uteområdet og som ein kostnad for den nye vegen til Campus.

Med bakgrunn i ovanståande har ein rekna med verdien av steinmassane som ein kostnad for å få fram kommunen sitt reelle bidrag til framtidig innfartsveg. Verdien av steinmassane som ligg i deponi er stipulert med bakgrunn i nyare erfaringstal.

Steinmassane som ligg i deponi er ikkje tilstrekkeleg til bygging av heile vegtraseen. Ein har såleis føresett at eit areal (regulert til parkering) med fjell som ligg inntil parkeringa ved Ytre Herøy ungdomsskule(YHU) vert planert og at fjellmassane (anslagsvis 3500 m³) vert nytta i vegtraseen. Dette vil gi moglegheit for om lag 35 nye parkeringsplassar ved YHU/idrettsområdet. Det må i tillegg truleg hentast ut ein del fjellmasser frå Mjølstadneset.

Status anbodskonkurranse

Det kom inn 6 tilbod. Tilboda er evaluerte og tildeling av kontrakt er gjort. Frist for merknadar på tildeling er ikkje ute når denne saka vert skriven.

Kostnadar

Herøy kommune har fått tilsegn på 10.000.000 kr i RDA-midlar til vegutbygginga, noko som er for lite i forhold til total prosjektkostnad. Sjå kostnadsoppsett nedanfor.

Til no har det påløpt kostnadar til

- grunnerverv
- grunnundersøking
- arkeologiske registreringar
- prosjektering
- prosjektoppfølgjing
- omlegging av eksisterande avlaupsanlegg

Vidare kostnadar vil hovudsakleg vere knytt til prosjektoppfølgjing både for kommunen og vegvesenet, kostnadar med bygging av veg og kostnadar som følgje av grunnavtale. I K-sak 114/13 vedtok Herøy kommune grunnavtale med eigar av gnr/bnr 37/50 (sjå vedlegg) som forpliktar kommunen til ein del arbeid på bygget og tilstelling av uteområdet, kostnadane er stipulerte.

Kostnadsoppsett:

Grunnerverv	kr	4 084 127
Stipulert kostnad grunnavtale gnr. 37 bnr.50	kr	500 000
Grunnundersøking	kr	200 860
Arkeologi	kr	1 117 856
Prosjektering	kr	300 000
Masser frå eksisterande deponi	kr	3 900 000
Tilbodssum entreprenør	kr	9 600 000
Uføresett	kr	1 027 157
Prosjektoppfølgjing	kr	450 000
Prosjektoppfølgjing Statens vegvesen	kr	120 000
Omlegging avlaupsanlegg	kr	500 000
Sum prosjektkostnad	kr	21 800 000

Alle beløp ekskl.mva.

Prosjektkostnad	kr	21 800 000
-Tidlegare tilskot RDA	kr	10 000 000
=Behov for løyving	kr	11 800 000

Alle beløp ekskl.mva

Vurdering og konklusjon:

Campusområdet femnar om både kulturhus, badeland, aktivitetspark og idrettsområde, samt tilkomst vidare til barne- og ungdomsskule. Dette akkumulerer trafikk av både køyrande, gåande og syklande nær sagt heile døgnet. Med den trafikkauken som må påreknast når Sunnmørsbadet opnar vurderer vi den nye vegen som avgjerande for ei forsvarleg trafikkavvikling.

Vi vurderer vegarna som særst viktig for å få ein god tilkomst til området, ikkje berre for mjuke trafikantar og bilistar, men også i beredskapsamanheng. For beredskapen gir den nye vegen auka tryggleik og moglegheit for innsats ved uønska hendingar.

Total prosjektkostnad er stor sett opp mot antal meter veg som skal byggast. Dette må sjåast i samanheng med at vegarna på 300m er ein liten del av ein større innfartsveg. Dei store grunnlagskostnadane knytt til grunnerv og arkeologi er med på å gi eit skeivt bilete av kostnadane når innfartsvegen vert bygd stykkevis.

Det er til no rekneskapsført det meste av grunnlagskostandar som grunnerv, arkeologi, prosjektering, grunnundersøkelse og omlegging av avlaupsanlegg på prosjektet. Vidare er det skriven under på avtale med vegvesenet som regulerer kommunen si bygging av vegen. Vi ser det som naturleg at med alt arbeid og kostnadar som er lagt i prosjektet til no, samt føringane som er lagt ved at avtalen med vegvesenet er inngått, at vegen vert bygd.

Med bakgrunn i ovanståande saksutgreiing og ei total vurdering av saka vil rådmannen tilrå at kommunestyret vedtek å bygge vegarna frå Myklebust til Campus. Dette inneberer ei løyving på 11,8 mill kroner som må lånefinansierast.

Konsekvensar for folkehelse:

Den nye vegen har gang- og sykkelveg med flott utsikt mot naturreservatet Myklebustvatnet.

Konsekvensar for beredskap:

Vegen bedrar tilkomst for beredskap til Campusområdet, samt gir fleire innsatsmoglegheiter.

Konsekvensar for drift:

Det vert 300m veg som skal vedlikehaldast, noko som utgjør om lag 29.500kr (tal frå 2013) i auka driftsutgifter. Vegarna er ein del av innfartsvegen til Fosnavåg og ved realisering av resten av innfartsvegen vil Statens vegvesen ta over drifts- og vedlikehaldsansvaret for vegarna. Det er ikkje bestemt når dette skal skje.

Konsekvensar for økonomi:

For å utføre utbygginga må det gjerast låneopptak på kr 11.800.000 som gir årlege rente- og avdragskostnadar om lag kr 400.000.

Fosnavåg, 23.11.2014

Erlend Krumsvik
Rådmann

Jon Rune Våge
Avd.leiar

Sakshandsamar: Lene Søvik Huldal

ALC. 2 PRIOR

1

Avtale

mellom

HERØY KOMMUNE RADMANNEN	
Fred nr. 2014/14	Saksbeh. dsh
- 4 APR 2014	
Ark kode P.	d81
Ark kode S	
J nr.	Dok.nr. 5
Kassasjon	

Statens vegvesen Region midt (SVV)
på vegne av Møre og Romsdal fylkeskommune (MRFK)
og
Herøy kommune

om prosjekt:

**Bygging av delarm frå Myklebust til Badeland (Campus)
på ny innfartsveg til Fosnavåg (framtidig fylkesveg 654)
med mellombelse kryssløysingar.**

1. Allmenne vilkår

Avtalen omfattar prosjektering, godkjenning av planar, grunnverv, ansvar som byggherre, finansiering, opparbeiding, overtaking og garanti.

Herøy kommune skal stå for prosjektering og bygging av delarm av framtidig fv. 654 frå Myklebust til Badeland som vist i reguleringsplan, vedtatt 25. april 2013.

Herøy kommune, heretter kalla utbygger, er representert ved Lene Søvik Huldal (tlf 95131137, e-post: lene.huldal@heroy.kommune.no)

Møre og Romsdal fylkeskommune delegerer inngåing og oppfølging av denne avtalen til Statens vegvesen Region midt.

Statens vegvesen, heretter kalla SVV, er representert ved

Arne Leikanger (telf. 91576599, e-post: arne.leikanger@vegvesen.no)

All informasjon som partane tek imot etter at avtalen er inngått, og som kan tenkast å påverke nokon av punkta i avtalen, skal utan ugrunna opphald leggest fram for den andre parten, ved oppgitt representant.

2. Meir om prosjektet

Prosjektet omfattar ny veg med gangveg frå dagens fv. 654 på Myklebust via framtidig rundkjøring ved Myklebustvatnet og vidare til Badeland (Campus).

Ved Myklebust skal vegen no i første byggesteg knytast til eksisterande fv. 654 i eit mellombels T-kryss. Men byggeplanane som skal sendast til SVV for godkjenning må også vise korleis horisontalkurvatur og lengdeprofil/høgder skal vere i den framtidige kryssløysninga. Mest mogleg av dette fyrste byggesteget av innfartsvegen bør kunne inngå i den permanente vegløysinga ned mot rundkjøringa utan endringar.



I det første byggesteg skal vegen byggast «rett fram» gjennom den regulerte rundkjøringa. Men all utfylling ned mot verneområdet må fullførast no slik at ein slepp å få nye, utvida, inngrep mot Myklebustvatnet når rundkjøringa og resten av vegen skal fullførast seinare.

3. Framdrift

Herøy ønskjer at fyllingsarbeid i vegtraseen kjem i gang så raskt som mogleg. Målet er at vegen skal vere ferdigbygd til 1. november 2014.

4. Prosjektering/ byggeplan/ gjennomføring

Bygging av prosjektet skal utførast i samsvar med tekniske planar (byggeplan). Byggeplanen skal godkjennast av SVV. Innhaldet i byggeplanen skal vere i samsvar med SVV sine handbøker og vegnormalar. SVV skal svare på godkjenning av byggeplanen innan 21 dagar.

At SVV godkjenner byggeplanen, endrar ikkje på utbyggjar sitt ansvar for planen, men skal sikre at alle relevante og aktuelle normalar vert følgde.

Før det kan plasserast steinmasse i vegtraseen må det ligge føre byggeplaner som viser grunnforhold og behov for masseutskifting under de områda der steinmassen skal plasserast. Nødvendig masseutskifting må gjennomførast før eller samtidig med steinfyllinga. Det må også vere avklart kva det er behov for av stikkrenner (frå tunnelen) gjennom fyllinga.

Det er ein føresetnad at utbyggjar har innhenta og fått naudsynt løyve og godkjenning av tiltaket, inkl. kommunal byggjeløyve. Dette gjeld også avklaringar med kulturvern- og naturvernstyresmakter.

Utbygger er ansvarlig for konkurranse og val av entreprenør, jf. Lov om offentlige anskaffelser av 16. juli 1999 nr. 69 og Forsyningsforskriften, FOR-2006-04-07-403, som gjeld frå 1. januar 2007. Det må stillast krav om at aktuelle entreprenørar har det faglige, tekniske og økonomiske grunnlaget som er naudsynt for å oppfylle kontrakten, inkl. erfaring frå liknande prosjekt.

Byggeplan skal innehalde faseplan for trafikkavvikling.

Følgjande tabell syner kva standard som skal leggest til grunn for fv. 654

Vegklasse	Gateprofil
ÅDT 2012 på dagens fv. 654	6350 kjt/døgn, 6 % tunge
Vegbreidde (mellom kantstein)	7.00 m
Køyrefelt	3.25 m
Skulder	0.25 m
Maks. stigning	8 %
Dim. køyretøy	VT
Dim. fart	50 km/t
Max tverrfall	5 %

5. Byggherre – byggjeleiar – SHA

Utbygger står som byggherre i samsvar med Byggherreforskrifta.

Før arbeidet kan starte, skal byggherren utarbeide kvalitetsplan, inkl. kontrollplan og SHA-plan (plan for sikkerheit, helse og arbeidsmiljø). Det skal utnemnast SHA – koordinator for arbeidet.

Utbygger sin byggjeleiar skal ha erfaring og kompetanse frå liknande byggjeprojekt, og vere godkjent for arbeidet. Byggjeleiar skal ha den daglege oppfølginga av prosjektet, inkl. kvalitetsoppfølging, og skal vere ansvarlig for naudsynt rapportering til SVV. Byggjeleiar er også ansvarleg for at SHA-oppfølginga som vert kravd for arbeid på offentleg veg blir følgd, inkl. arbeidsvarsling.

Utbygger skal avklare alle tilhøve med andre partar og offentlege etatar. All kontakt og avtalar med private, entreprenørar eller offentlege etatar skal gå gjennom utbygger.

Informasjon til omgivnadane er utbygger sitt ansvar.

6. Oppstarts- og byggjemøte

Før arbeidet startar, skal partane ha eit oppstartsmøte, ev. saman med entreprenør,

Utbygger kallar deretter inn til byggjemøte etter behov. SVV skal kallast inn til, og ha referat frå, alle byggjemøte. SVV skal varslast spesielt dersom det skal diskuterast endringar i planane.

7. Grunnerverv

Utbygger skal erverve naudsynt grunn og andre rettigheiter for å gjennomføre prosjektet.

Med naudsynt meiner vi i utgangspunktet det areal som etter SVV sin praksis blir definert som veggrunn. Dette arealet er for fylkesveg avgrensa til minimum 1 m utanfor skjeringsstopp/ fyllingsfot, men er likevel minimum 6 m utanfor vegkant på køyreveg og 2 m utanfor kant på gang- og sykkelveg.

Når anleggsarbeidet er utført, skal utbygger søkje om frådelling av aktuelt areal og rekvirere oppmålingsforretning.

Når veganlegget skal overleverast til SVV på vegne av MRFK, er MRFK reell eigar av arealet, sjølv om overføring av formell heimel vil ta noko lenger tid.

Dersom frivillige forhandlingar med grunneigarar/ rettshavarar ikkje fører fram, må Herøy kommune stå for ekspropriasjon og innhente førehandstiltreding av naudsynte areal. Alle kostnader knytt til ei ev. ekspropriasjonssak skal dekkast av utbygger.

8. Arbeidsvarsling

Før arbeidet vert sett i gang, skal SVV godkjenne arbeidsvarslingsplan. Utbygger er til ei kvar tid ansvarleg for at arbeidsvarslinga er i samsvar med gjeldande varslingsplan, jf. handbok 051.

9. Kvalitetskontroll

Dokumentasjon på teknisk kvalitetskontroll skal vere i samsvar med handbok 018, og skal fortløpande sendast til SVV. Kontrollplanen skal omfatte alle arbeid der det er sett kvalitetskrav.

SVV skal kunne gjennomføre stikkontroll, og SVV skal varslast for ev. kontroll ved alle arbeidsoperasjonar der produkt vert tildekt som for eksempel membran, asfalt osv.

SVV har rett til å utføre teknisk kvalitetskontroll til ei kvar tid på anlegget. Slik kontroll skal gjennomførast utan kostnad for utbygger.

Andre tenester som SVV utfører/leverer på særskilt oppmoding frå utbygger i byggetida, skal fakturerast vidare til utbygger utan påslag.

10. Overlevering

Det skal haldast overleveringsforretning frå entreprenør til Herøy kommune når alt arbeid er utført i samsvar med denne avtalen. Før overleveringa skal kommunen avklare med SVV om alle kvalitetskrav er oppfylt.

Kommunen skal overlevere den delen av prosjektet som inngår i regulert innfartsveg vederlagsfritt til fylkeskommunen når det blir midlar til å fullføre dette vegprosjektet med nye kryssløysingar og tunnel til Fosnavåg sentrum (og Vågen). Først da vil eigedoms-, drifts- og vedlikehaldsansvaret gå over til MRFK, ved SVV. Inntil dette skjer vil heile vegarma frå Myklebust til Badeland (Campus) vere klassifisert og driftast som kommunal veg.

Oppdaterte byggeteikningar, «som bygd», skal sendast SVV innan 3 mnd. etter at anlegget er avslutta. Dette skal leverast både på papir og elektronisk. Prosessen omfatter også leveranse av digitale ferdigvegsdata til oppdatering av FKB (FellesKartdataBase) og NVDB (Nasjonal VegDataBank) i hht. objektliste frå Statens vegvesen. Geometri leveres på SOSI-format med objekttyper fra den til enhver tid gjeldende "Objektliste for ferdigvegsdata til kart og NVDB", og etter gjeldende SOSI-versjon. SOSI-fila skal gi opplysninger om kvalitet (målemetode og stedfestingsnøyaktighet), dato (datafangstdato) og produsent. Egenskapsdata til NVDB leveres på egnet format (f.eks. Excel) etter nærmere avtale. Alle data leveres i EUREF89 og NN2000 om ikke annet er avtalt. For nøyaktighetskrav vises det til "HB 018 Vegbygging".

Dokumentasjonen skal være i henhold til gjeldende håndbøker og standarder. Byggherre bærer alle kostnader knyttet til dette dokumentasjonsarbeidet.

Spesielle tekniske anlegg skal leverast med full teknisk dokumentasjon/ samsvars-erklæring og instruks for D/V (drift/vedlikehald). Koordinatar for kablar/ rør skal gå fram av dokumentasjon.

11. Garanti/ reklamasjon

Som sikkerheit for at anlegget vert gjennomført innan fastsett tid og med fastsett kvalitet, skal utbygger sikre seg med garantiar frå entreprenør i samsvar med krava i NS 8405.

Herøy kommune må koordinere eventuell reklamasjon og garantibefaring mellom partane i garantiperioden.

Bankgaranti for SVV sine veganlegg i garantiperioden, blir etablert med utgangspunkt i kostnaden for vegarbeida. Garantien må overførast frå utbygger til SVV ved endeleg overlevering av anlegget til SVV dersom overlevering skjer i løpet av garantitida.

12. Økonomi

Samferdselsutvalet i Møre og Romsdal gjorde i møte 5. september slikt samrøystes vedtak:

Samrøystes vedtak i Samferdselsutvalet - 05.09.2012

1. Samferdselsutvalet gjev løyve til at Herøy kommune kan nytte **overskotmasse** frå utbygginga av Badeland til realisering av eit første byggesteg, Myklebust-Badeland, for ny innfartsveg til Fosnavåg.
2. Realisering av prosjektet skal skje i samråd med Møre og Romsdal fylke og States vegvesen. Kommunen må syte for plassering av tunnelmassane ved seinare utbygging. Kommunen tek HMS-ansvaret med masseplass frå Badeland.
3. Alle kostnader knytt til prosjektet vert å rekne som ein del av kommunen sitt bidrag i tilknytning til den samla realiseringa av ny innfartsveg til Fosnavåg.
4. Prioritering av vidare framdrift for FV654 Innfartsveg til Fosnavåg blir å kome tilbake til ved seinare oppdatering av investeringsprogrammet for fylkesvegvar.

Utbyggar skal finansiere heile prosjektet inkl. naudsynt planlegging og prosjektering.

Kostnader for SVV som følgje av sidemannskontroll av prosjektering utført i regi av utbyggar og deltaking i møte og overleveringsforretning vert fakturert kommunen.

Dersom det vert naudsynt å flytte kablar, rør og liknande som ligg i eller utanfor eksisterande veg, skal desse flyttast etter avtale mellom utbyggar og SVV.

Samferdselsutvalet i Møre og Romsdal vedtok i møte 17. april 2013 ei slik tilråding:

Tilråding frå Samferdselsutvalet - 17.04.2013

Møre og Romsdal fylkeskommune finn å kunne gå inn med økonomisk støtte til arkeologiske utgravingar i samband med deler av ny innfartsveg til Fosnavåg. Endeleg løyving vert teke stilling til, etter at reguleringsplanen er godkjent.

Vidare oppfølging av økonomisk støtte til arkeologiske utgravingar må kommunen følgje opp som eiga sak. Det er ikkje omfatta av denne avtalen.

13. Heving av avtalen

SVV har rett til å heve avtalen dersom utbyggar ikkje oppfyller dei pliktene som følgjer av denne avtalen. Avtalen kan også hevast dersom vesentlege føresetnader vert endra før byggestart.


Avtalen er trykt i to eksemplar, der partane skal ha kvart sitt. Avtalen trer i kraft når begge partar har signert.

Molde, 27.03.14

Fosnavåg, 18.03.2014

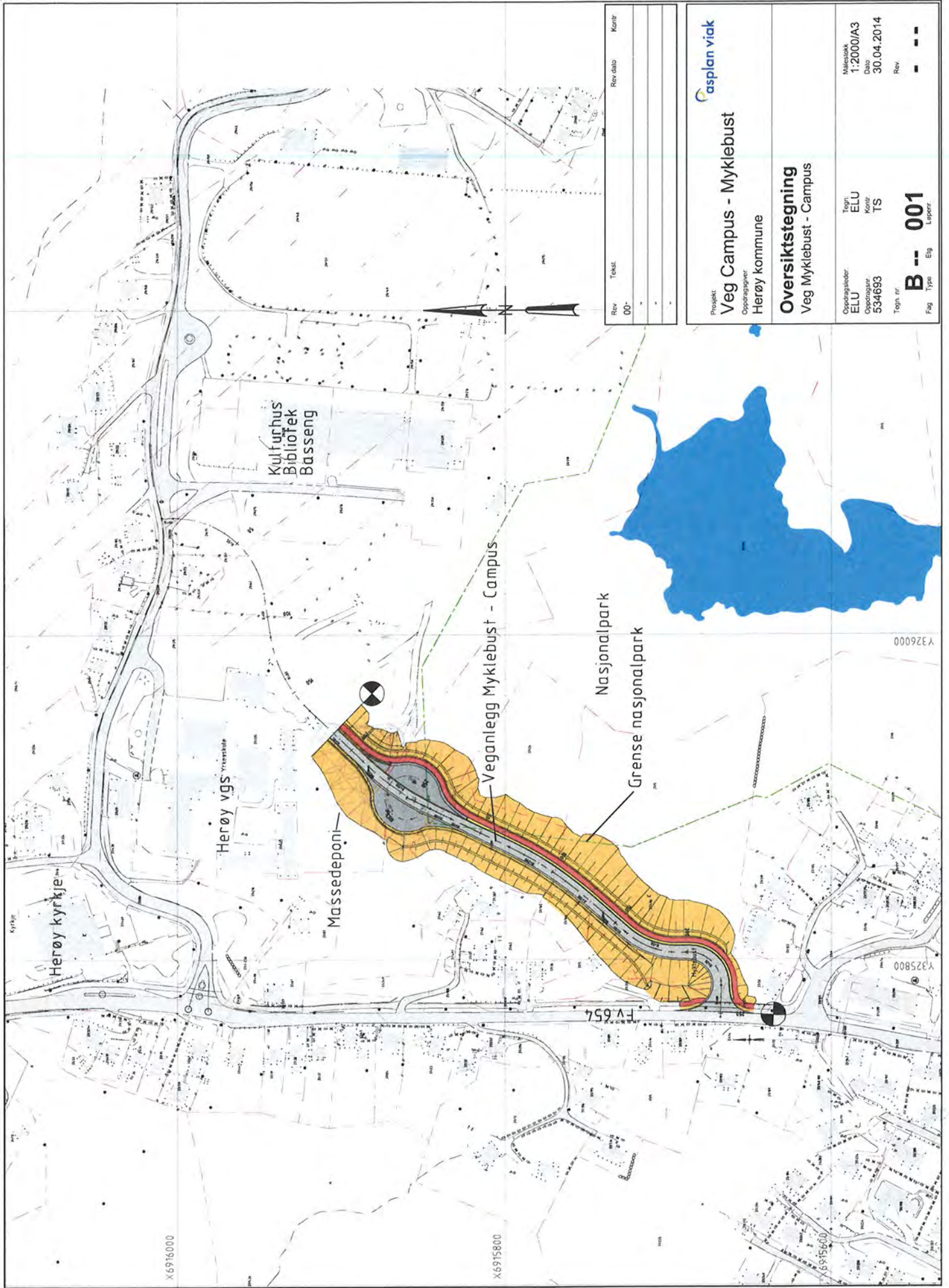


Knut Nauste
Avdelingsdirektør
Statens vegvesen
Vegavd. Møre og Romsdal



Arnulf Goksøyr
ordførar
Herøy kommune





X6916000

X6915800

6915600

Y325800

Y326000

FV 654

Rev	Tittel	Rev dato	Kont
00-			



Prosjekt: Veg Campus - Myklebust

Oppdragsnavn: Herøy kommune

Oversiktstegning

 Veg Myklebust - Campus

Oppdragsleder:	Tegn:	Målestokk:
ELU	ELU	1:2000/A3
Oppdragsnr:	Kont:	Dato:
534693	TS	30.04.2014
Tegn. nr:	Rev:	
B -- 001	Egg	--
Fag	Type	Uppgr

AVTALE MELLOM HERØY KOMMUNE OG EIGAR AV GNR 37, BNR 50 ANDOR H. LEINE.

I samband med bygging av del av ny innfartsveg til Fosnavåg mellom eksisterande FV 654 og Campus Fosnavåg er det gjort slik avtale mellom partane:

1. Herøy kommune overtek ca 269 m2 frå gnr. 37 bnr. 50 mot at eigaren av gnr. 37 bnr 50 overtek ca 199 m2 frå Herøy kommune slik som vist på kart datert 07.06.2013.
2. Herøy kommune fyller opp og planerer arealet vest og nord for bustadhuset (mellom gang-/sykkelveg, hus, haug og vegfylling) til eit nivå tilsvarande nest siste steinhøgda på muren mot gang-/sykkelvegen. Ein del av det oppfylte arealet skal tilsåast og ein del grusast/asfalterast etter nærare avtale med eigar av gnr. 37 bnr. 50.
3. Herøy kommune steller til avslutninga mot haugen og knyter saman dei 2 hagenivåa med ein sti langs nordsida av huset.
4. Herøy kommune riv eksisterande murgarasje på vestsida av huset og legg rivingsmaterialet i fyllinga.
5. Herøy kommune set ned drenskum på nedre del av nytt oppfylt uteområde, legg ned drencrør frå kum og forbi vegskråning (etter anlegget vert dette ei privat leidning) samt sikrar drenering til kummen frå det oppfylte området.
6. Døra på nordsida av huset skal flyttast og nytt vindauge med redusert lysopning skal innsetjast på vestveggen. Døra og høgda på det nye vindauget vert å tilpasse i høve til det nye oppfyllingsnivået mot huset.
7. Herøy kommune tømmer eksisterande septiktank, knuser den og lar restane inngå som ein del av fyllinga.
8. Herøy kommune set opp nytt gjerde/rehabiliterer eksisterande gjerde frå enden av vernemur og vidare mot veg og gangveg.
9. Herøy kommune etablerar skjerming (levegg e.l.) for deler av uteopphaldsområdet på eigedommen som kompensasjon for fjerning av eksisterande vern (graner mot nord). Type og omfang av skjerming vert fastsett i samråd med eigar av gnr. 37 bnr. 50.

455 RjD/MSL


HERØY KOMMUNE
BADMANNEN

12 AUG. 2013

JAV: [] Duk nr: 27

FORSLAGET

Fosnavåg, den 09.08.2013


Herøy kommune




Eigar av gnr. 37 bnr. 50



Anlegg- og driftsavdelinga

SAKSFRAMLEGG

-

Sakshandsamar:	FA	Arkivsaknr:	2014/1629
		Arkiv:	231

Utvalsaksnr	Utval	Møtedato
205/14	Formannskapet	18.11.2014
158/14	Kommunestyret	17.12.2014

GEBYRREGULATIV 2015 - AVLAUPSGEBYR.

Møtebehandling:

Rådmannen si tilråding vart samrøystes vedteken:

Tilråding i Formannskapet - 18.11.2014

- 1.Herøy kommunestyre vedtek nytt gebyrregulativ for avlaupsgebyr for Herøy kommune med verknad frå 01.01.2015, jfr. vedlagt forslag datert den 04.11.2014.
- 2.Dette vedtaket er gjort med heimel i lov om kommunale vass- og kloakkavgifter av 31. mai 1974.

Tilråding frå rådmannen:

- 1.Herøy kommunestyre vedtek nytt gebyrregulativ for avlaupsgebyr for Herøy kommune med verknad frå 01.01.2015, jfr. vedlagt forslag datert den 04.11.2014.
- 2.Dette vedtaket er gjort med heimel i lov om kommunale vass- og kloakkavgifter av 31. mai 1974.

Særutskrift:
Økonomiavdelinga, her

VEDLEGG:

1. Gebyrregulativ 2015 - Avlaupsgebyr
2. Gebyrregulativ 2014 - Avlaupsgebyr

BAKGRUNN FOR SAKA:

Saka gjeld årleg fastsetjing av tilknytings- og årsgebyr for avlaup etter forskrift vedteke i kommunestyret 27.10.2005 saksnr: 088/05.

SAKSOPPLYSNINGAR:

Gjeldande prisjustering vart vedteken med verknad frå 01.01.14. Ein har for 2015 lagt til grunn ei auke i årsgebyret for avlaupstenester på 5%. Ein har i inneverande år investert om lag 20 mill. kroner til utbygging etter Kloakkrammeplanen i 2014. Storparten av investeringane i 2014 har gått til utbygging av nytt silanlegg i Grønhaugen og nytt leidningsanlegg på Berge.

Avskrivning og renteutgiftene på låna har auka den seinare tida grunna auka låneopptak til finansiering av avlaupsprosjekt. Låna til leidningsanlegg vert avskrivne over 40 år, medan tekniske anlegg som pumpestasjonar og silanlegg vert avskrivne over 20 år. Pr. 31.12.2013 stod det 869.909,- kroner på bunde driftsfond kloakk. Totalt aktivert i balansen vedkomande avlaupsanlegg er i dag om lag 84 mill. kroner. Avskrivningar og renter vert berekna av denne summen og er i budsjettet for 2015 berekna til om lag 7.0 mill. kroner samla. Dei største utbyggingane av hovudavlaupsnett som står igjen i dag er Moltu 1 og 2 og austre del av Fosnavåg dvs. frå Nørvåg til Vågsholmen. Kostnaden med desse anlegga vil anslagsvis vere 25-30 mill. kroner. Dette vil medføre at rente- og avdragskostnadene vil auke monaleg, noko som vil medføre at avlaupsgebyra må aukast i åra som kjem.

Etter gjeldande sentrale lover og forskrifter vedkomande vass- og kloakkgebyr er det lagt opp til at meir av det samla gebyret skal leggjast på årsgebyret medan tilknytingsgebyret bør reduserast. I gebyrforskrifta for Herøy kommune som vart gjort gjeldande frå og med 01.01.2006 er det lagt opp til dette. For 2015 vert det i forslaget til gebyrregulativ lagt opp til at tilknytingsgebyret vert halde på same nivå som i 2014, medan årsgebyret vert føreslått auka med 5%. Forslag til nytt gebyrregulativ for avlaup for 2015 følgjer saka som vedlegg.

Ved den årlege rekneskapsavslutninga vert alle funksjonane som ligg under ansvar 5131 Avlaup sett under eitt.

Sjølv om ein målset seg at dei største utbyggingane av hovudavlaupsnettet vil vere ferdige innan ein 2-3 års periode vil det framleis vere behov for mindre utbyggingar rundt om i kommunen. Kloakkrammeplanen er under revidering og vil bli lagt fram for politisk handsaming i 2015. Planen vil innehalde forslag til vidare utbygging av avlaupsnettet.

VURDERING OG KONKLUSJON:

Konsekvensar for folkehelsa:

Etablering av gode avlaupsanlegg fremmar god folkehelse.

Konsekvensar for beredskap:

Gode avlaupsanlegg og god drift / driftsovervaking gir god beredskap i forhold til uønska forureining.

Konsekvensar for drifta:

Alle utgifter i tilknytning til avlaupsanlegg for kloakk vert kosta av abonnentane og belastar såleis ikkje den kommunale drifta elles.

Avlaupsgebyra i Herøy kommunen er noko høge i forhold til nabokommunane. Dette kjem m.a. av topografien og busetnaden i kommunen med mange bygdelag der det må byggast ut kommunalt avlaupsnett. Fleire stadar vert det p.g.a dette lang transport av avlaupsvatn ved hjelp av ei rekke pumpestasjonar som både er dyre å bygge og som gir auka driftsutgifter.

Utbyggingstakta og kostnadane med utbyggingane av avlaupsanlegg i kommunen har dei seinare åra vore større enn ein greier å dekke opp i form av auka inntekter frå nye abonnentar. Forslaget frå administrasjonen går på å auke årsgebyret med 5% som er den %-satsen ein må ha for å kunne dekke opp m.a. auka avskrivings- og renteutgifter. Rådmannen vurderer det såleis slik at sjølv om ein ikkje aukar tilknytingsgebyret, men aukar årsgebyret med 5%, vil ein ha ei dekningsgrad på 100%. D.v.s. at ordninga er sjølvfinansierande, og ikkje belastar den kommunale drifta elles.

Fosnavåg, 04.11.2014

Erlend Krumsvik
Rådmann

Jon Rune Våge
Avd.leiar

Fred Arnesen
Sakshandsamar

Gebyrregulativ for avlaup

Vedteke i Herøy kommunestyre2014 med verknad frå 01.01.2015

Rammer for gebyrberegning

- Gebyrene skal ikkje overstige kommunen sine kostnader, men kan avregnes over ein 4 års periode.
- Gebyrberegning baseres på Lov om kommunale vass- og kloakkavgifter av 31. mai 1974 samt nasjonale og kommunale forskrifter om vann- og avlaupsgebyrer.
- Alle priser skal tillegges 25 % mva.

1. Eingongsgebyr for tilknytning

Eingongsgebyr skal betalast ved tilknytning til offentleg avlaupssystem.

2. Årsgebyr

2.1 Abonnementsgebyr

Abonnementsgebyret skal differensierast etter brukarkategori:

Abonnementsgebyr for næring skal betalast av næringseigedomar, offentlege verksemder og burettslag.

Abonnementsgebyr for bustad skal betalast av andre abonnentar.

Alle abonnentar i ein brukarkategori betalar likt abonnementsgebyr.

Abonnementsgebyr:	Avlaup
• Næring	2621 kr/abonntent
• Bustad	2621 kr/abonntent

2.2 Forbruksgebyr

Forbruksgebyret vert utrekna på grunnlag av **stipulert** eller **målt forbruk**, begge basert på einingspris for avlaup.

Enhetspris

Målt forbruk

Enhetspris for avlaup :
Kr 13,30 pr/ m ³

Forbruksgebyret baseres på faktisk forbruk (vannmåler) og pris pr. m³. Avlaupsmengde regnes lik vannmengde. Unntak frå dette må dokumenterast av abonnenten.

Forbruksgebyr ved bruk av vannmåler:	
• Avlaup	: Enhetspris [kr/m ³] x Målt forbruk [m ³]

Stipulert forbruk

Forbruksgebyret skal baserast på stipulert forbruk og pris pr. m³.

Stipulert forbruk [m³] vert utrekna slik:
Bruksareal BRA [m²] x spesifikt forbruk [m³/m²]
der:

- Arealet utreknast som bruksareal BRA [m²] etter NS 3940
- Spesifikt forbruk er fastsett til 0,90 m³/m²

Forbruksgebyr; <i>bustader</i> .	
• Avlaup	: Enhetspris [kr/m ³] x Stipulert forbruk [m ³]

Bustadsabonntane vert plassert i gruppe 1, 2 eller 3 utifrå bruksareal BRA basert på utrekningar i samsvar med NS 3940. Satsane for gruppe 1, 2 og 3 vert rekna med grunnlag i gjennomsnittleg BRA som for Herøy kommune er på hhv. 114 m², 212m² og 360m².

Næringsabonntane som ikkje har installert vassmålar vert plassert i gruppe 1, 2,3,4 eller 5 utifrå bruksareal BRA basert på utrekningar i samsvar med NS 3940. Satsane for gruppe 1, 2,3 og 4 vert rekna med grunnlag i gjennomsnittleg BRA som for Herøy kommune er på hhv. 314 m², 892m², 2260m² og 4561m²

AVLAUPSGBYR (Alle priser er eks. mva)

Tilknytingsgebyr		
Eingongsgebyr for tilknytning	KR 15.000,- for tilknytning av bustadar.	
Eingongsgebyr for tilknytning	KR 15.000,- for tilknytning av næringseigedomar.	
Årsgebyr = ABONNEMENTSGBYR + FORBRUKSGBYR		
Abonnementsgebyr	Pr. abonnent	
Næring	Kr 2621,-	
Bustad	Kr 2621,-	
Forbruksgebyr – Stipulert forbruk etter BRA eller vassmålar.		
Einingspris for avlaup	13,30 kr/m³	
Ved bruk av vassmålar: Einingspris * forbruk		
Ved stipulert forbruk: Gjennomsnittleg bruksareal(BRA) for gruppe x spesifikt forbruk x einingspris. Abonnentane vert plassert i aktuelle grupper etter bruksareal der følgjande forbruksgebyr er utrekna.		
Bustadar:		
Gruppe 1	150 m ²	Kr 1.362,-
Gruppe 2	151 – 299 m ²	Kr 2.531,-
Gruppe 3	Over 300 m ²	Kr 4.300,-
GAB registrerte fritidseigedommar: 0.5 * stipulert forbruksgebyr		
Næringsbygg:		
Gruppe 1	500 m ²	Kr 4.167,-
Gruppe 2	501 – 2000 m ²	Kr 11.838,-
Gruppe 3	2001 – 4000 m ²	Kr 29.994,-
Gruppe 4	4001 – 5500 m ²	Kr 60.533,-
Gruppe 5	Over 5501 m ²	Kr 13,30 pr m²

Alt bruksareal i bustadar (BRA) skal medreknaast i gebyrgrunnlaget, for næringsbygg skal alle bygg på eigedomen medreknaast i gebyrgrunnlaget.

Gebyrregulativ for avlaup

Vedteke i Herøy kommunestyre2013 med verknad frå 01.01.2014

Rammer for gebyrberegning

- Gebyrene skal ikkje overstige kommunen sine kostnader, men kan avregnes over ein 4 års periode.
- Gebyrberegning baseres på Lov om kommunale vass- og kloakkavgifter av 31. mai 1974 samt nasjonale og kommunale forskrifter om vann- og avlaupsgebyrer.
- Alle priser skal tillegges 25 % mva.

1. Eingongsgebyr for tilknytning

Eingongsgebyr skal betalast ved tilknytning til offentleg avlaupssystem.

2. Årsgebyr

2.1 Abonnementsgebyr

Abonnementsgebyret skal differensierast etter brukarkategori:

Abonnementsgebyr for næring skal betalast av næringseigedomar, offentlege verksemder og burettslag.

Abonnementsgebyr for bustad skal betalast av andre abonnentar.

Alle abonnentar i ein brukarkategori betalar likt abonnementsgebyr.

Abonnementsgebyr:	Avlaup
• Næring	2496 kr/abonntent
• Bustad	2496 kr/abonntent

2.2 Forbruksgebyr

Forbruksgebyret vert utrekna på grunnlag av **stipulert** eller **målt forbruk**, begge basert på einingspris for avlaup.

Enhetspris

Målt forbruk

Enhetspris for avlaup :
Kr 12,70 pr/ m ³

Forbruksgebyret baseres på faktisk forbruk (vannmåler) og pris pr. m³. Avlaupsmengde regnes lik vannmengde. Unntak frå dette må dokumenterast av abonnenten.

Forbruksgebyr ved bruk av vannmåler:	
• Avlaup	: Enhetspris [kr/m ³] x Målt forbruk [m ³]

Stipulert forbruk

Forbruksgebyret skal baserast på stipulert forbruk og pris pr. m³.

Stipulert forbruk [m³] vert utrekna slik:

Bruksareal BRA [m²] x spesifikt forbruk [m³/m²]

der:

- Arealet utreknast som bruksareal BRA [m²] etter NS 3940
- Spesifikt forbruk er fastsett til 0,90 m³/m²

Forbruksgebyr; <i>bustader</i> .	
• Avlaup	: Enhetspris [kr/m ³] x Stipulert forbruk [m ³]

Bustadsabonnentane vert plassert i gruppe 1, 2 eller 3 utifrå bruksareal BRA basert på utrekningar i samsvar med NS 3940. Satsane for gruppe 1, 2 og 3 vert rekna med grunnlag i gjennomsnittleg BRA som for Herøy kommune er på hhv. 114 m², 212m² og 360m².

Næringsabonnentane som ikkje har installert vassmålar vert plassert i gruppe 1, 2,3,4 eller 5 utifrå bruksareal BRA basert på utrekningar i samsvar med NS 3940. Satsane for gruppe 1, 2,3 og 4 vert rekna med grunnlag i gjennomsnittleg BRA som for Herøy kommune er på hhv. 314 m², 892m², 2260m² og 4561m²

AVLAUPSGEBYR (Alle prisar er eks. mva)

Tilknytingsgebyr		
Eingongsgebyr for tilknytning	KR 15.000,- for tilknytning av bustadar.	
Eingongsgebyr for tilknytning	KR 15.000,- for tilknytning av næringseigedomar.	
Årsgebyr = ABONNEMENTSGEBYR + FORBRUKSGEBYR		
Abonnementsgebyr	Pr. abonnent	
Næring	Kr 2496,-	
Bustad	Kr 2496,-	
Forbruksgebyr – Stipulert forbruk etter BRA eller vassmålar.		
Einingspris for avlaup	12,70 kr/m³	
Ved bruk av vassmålar: Einingspris * forbruk		
Ved stipulert forbruk: Gjennomsnittleg bruksareal(BRA) for gruppe x spesifikt forbruk x einingspris. Abonnentane vert plassert i aktuelle grupper etter bruksareal der følgjande forbruksgebyr er utrekna.		
Bustadar:		
Gruppe 1	150 m ²	Kr 1.297,-
Gruppe 2	151 – 299 m ²	Kr 2.410,-
Gruppe 3	Over 300 m ²	Kr 4.095,-
GAB registrerte fritidseigedommar: 0.5 * stipulert forbruksgebyr		
Næringsbygg:		
Gruppe 1	500 m ²	Kr 3.969,-
Gruppe 2	501 – 2000 m ²	Kr 11.274,-
Gruppe 3	2001 – 4000 m ²	Kr 28.566,-
Gruppe 4	4001 – 5500 m ²	Kr 57.650,-
Gruppe 5	Over 5501 m ²	Kr 12,70 pr m²

Alt bruksareal i bustadar (BRA) skal medreknaast i gebyrgrunnlaget, for næringsbygg skal alle bygg på eigedomen medreknaast i gebyrgrunnlaget.



Anlegg- og driftsavdelinga

SAKSFRAMLEGG

-

Sakshandsamar:	JRG	Arkivsaknr:	2014/1633
		Arkiv:	231

Utvalsaksnr	Utval	Møtedato
209/14	Formannskapet	18.11.2014
159/14	Kommunestyret	17.12.2014

FASTSETTING AV AVGIFTSSATSAR FOR BRØYTING AV PRIVATE VEGAR FOR 2015

Møtebehandling:

Rådmannen si tilråding vart samrøystes vedteken:

Tilråding i Formannskapet - 18.11.2014

1. Brøyteabonntar skal betale eit årleg gebyr/beredskapsgodtgjersle på Kr 266,-
2. For vegar med lengde 25 -100 m skal det betalast kr 123,- pr. gong.
For kvar påbyrja 100 m over dei første 100 eit tillegg på kr 74,-

Meirverdiavgift kjem i tillegg.

Tilråding frå rådmannen:

3. Brøyteabonntar skal betale eit årleg gebyr/beredskapsgodtgjersle på Kr 266,-
4. For vegar med lengde 25 -100 m skal det betalast kr 123,- pr. gong.
For kvar påbyrja 100 m over dei første 100 eit tillegg på kr 74,-

Meirverdiavgift kjem i tillegg.

Særutskrift:

- Anlegg og driftsavdelinga, her
- Økonomi avdelinga, her

Vedlegg: Kopi av kostnadsindeks for drift og vedlikehald av vegar frå SSB (Statistisk sentralbyrå)

Bakgrunn for saka:

Saka gjeld fastsetting av avgiftsgebyr for brøyting av private vegar i regi av kommunen for 2015.

Saksopplysningar/vurdering:

Dagens regelverk for brøyting av private vegar i regi av kommunen vart vedteke i K-sak 137/10 og gjort gjeldande frå årsskiftet 2010/2011.

Ordninga er meint å vere sjølvfinansierande og skulle i.h.h.t. K-sak 1137/10 evaluerast etter 2 år. Ein vurderte då at ordninga så langt hadde vore sjølvfinansierande slik intensjonen var.

Prisen på tenesta er 2-delt og for 2014 var prissatsane slik:

1. Fast årleg gebyr/beredskapsgodtgjersle for alle abonnentar: kr 260,-
2. For vegar med lengde 25 – 100 m: kr 120,- pr. gong
For kvar påbyrja 100 m over dei første 100 eit tillegg på kr 72,-

Meirverdiavgift kjem i tillegg.

Statistisk sentralbyrå (SSB) sin indeks for vinterdrift av vegar viser ein kostnadsauke frå 3. kvartal 2013 – 3. kvartal 2014 på 2,2%.

Godtgjersla til kommunen sine brøytekontraktørar er regulert etter SSB sin indeks. Ein rår derfor til at avgiftssatsen for brøyting av private vegar i regi av kommunen inkl. den faste delen, vert auka med 2,2%.

Nye satsar gjeldande for 2015 vert då slik:

1. Fast årleg avgift: kr 266,-
2. Brøyting av vegar 25 – 100 m: kr 123,- pr. gong
For kvar påbyrja 100 m over dei første 100 eit tillegg på kr 74,-

Dei nye satsane vert gjort gjeldande frå 01.01.2015.

Fosnavåg, 30.10.2014

Erlend Krumsvik
Rådmann

Jon Rune Våge
Avd.leiar

Sakshandsamar: Jan Reidar Gjerde


[Gå til statistikkens arkiv](#)

Byggekostnadsindeks for veganlegg, 3. kvartal 2014

Publisert: 17. oktober 2014 - Neste publisering: 23. januar 2015

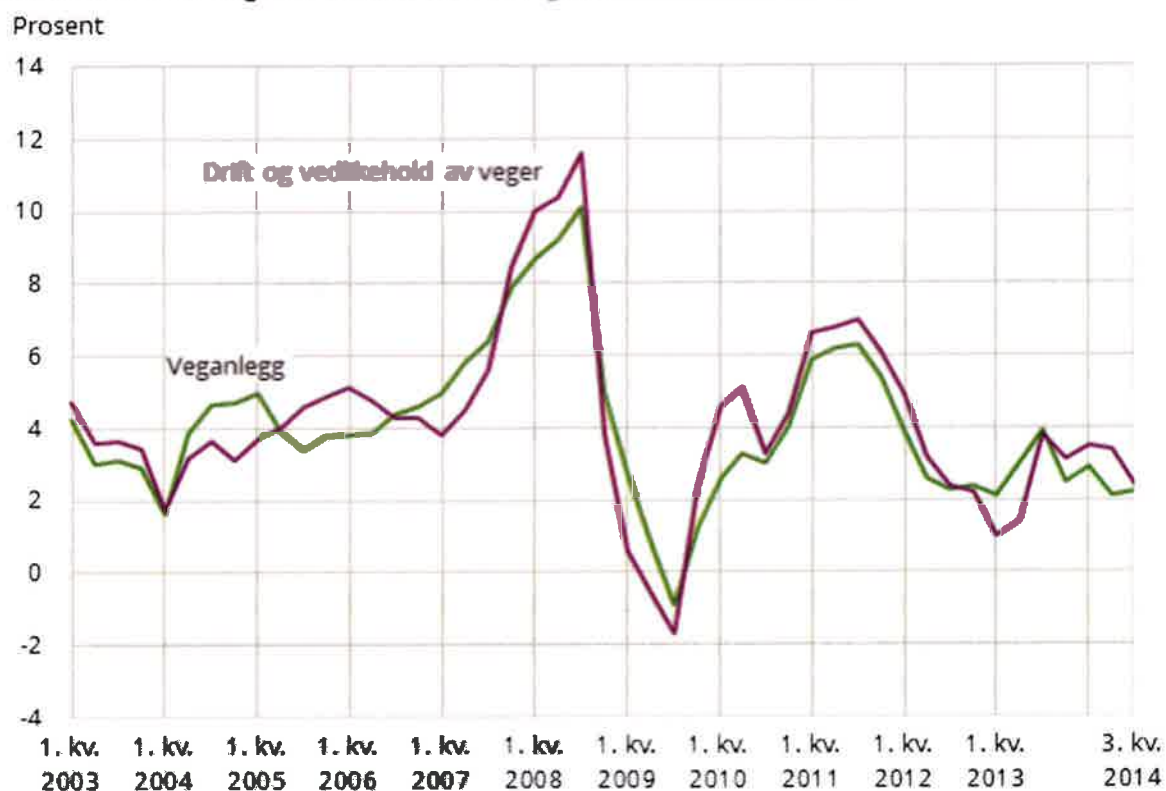
Økte kostnader for veganlegg

Byggekostnadene for veganlegg gikk opp 1,3 prosent fra 2. kvartal til 3. kvartal i år. Materialkostnadene økte med 2,2 prosent, mens arbeidskraft- og maskinkostnadene steg med respektive 1,0 og 0,6 prosent.

Byggekostnadsindeks for veganlegg. 1. kvartal 2004=100			
	3. kvartal 2014	Endring i prosent	
		2. kvartal 2014 - 3. kvartal 2014	3. kvartal 2013 - 3. kvartal 2014
Veganlegg, i alt	154,1	1,3	2,2
Veg i dagen	154,9	1,6	2,1
Betongbru	157,5	0,8	2,4
Fjelltunnel	148,0	1,0	2,3
Drift og vedlikehold av veger, i alt	155,8	1,2	2,4
Asfaltering av veger	175,6	2,5	2,5
Vinterdrift av veger	146,4	0,8	2,2

[Standardtegn i tabeller](#)

Figur 1. Byggekostnadsindeks for veganlegg og kostnadsindeks for drift og vedlikehold av veger. Prosentvis endring fra samme kvartal året før



Kilde: Statistisk sentralbyrå.



Skuleavdelinga

SAKSFRAMLEGG

-

Sakshandsamar:	SLR	Arkivsaknr:	2014/1641
		Arkiv:	231

Utvalsaksnr	Utval	Møtedato
203/14	Formannskapet	18.11.2014
160/14	Kommunestyret	17.12.2014

HERØY KULTURSKULE, SATSAR GJELDANDE FRÅ 1.AUGUST 2015

Møtebehandling:

Rådmannen si tilråding vart samrøystes vedteken:

Tilråding i Formannskapet - 18.11.2014

1.Nye satsar vert som følgjer, gjeldande frå 1.august 2015:

1 elevplass		Kr. 3000.-	pr. skuleår
Materialavgift visuelle kunstoffag /drama	Uendra	kr. 400.-	pr. skuleår
Instrumentleige	Uendra	kr. 400.-	pr. skuleår
Sal av timar til kor/korps	Uendra	kr. 200.-	pr. time

2.Kommunestyret godkjenner innføring av rabattordning etter modell 2.

Tilråding frå rådmannen:

1.Nye satsar vert som følgjer, gjeldande frå 1.august 2015:

1 elevplass		Kr. 3000.-	pr. skuleår
Materialavgift visuelle kunstoffag /drama	Uendra	kr. 400.-	pr. skuleår
Instrumentleige	Uendra	kr. 400.-	pr. skuleår
Sal av timar til kor/korps	Uendra	kr. 200.-	pr. time

2.Kommunestyret godkjenner innføring av rabattordning etter modell 2.

Særutskrift:
Herøy kulturskule

Saksopplysningar:

Det er i saksførebuinga innhenta satsar frå deltaking i kulturskulen i nabokommunane våre.

Kommune:	Elevavgift:	Moderasjon	Instrumentleige
Volda	3400	Ingen søskenrabatt.	440
Ulstein	3200	20 % rabatt frå nr. 2	500
Ørsta	3100	25 % rabatt frå elev nr. 2	500
Hareid	3000	15 % rabatt frå nr. 2	400
Sande	2800	25 % rabatt	har ikkje utlån
Herøy	2800	25/75/friplass	400
Vanylven	2750	25/50 25% på nr. 2 og 50 % vidare	300

Som ein ser, ligg Herøy lavt i høve til nabokommunane. Den lave satsen er eit resultat av bevisst politikk, for at så mange som råd, skal kunne ha høve til å delta. Kulturskulen er opplæring i song, musikk, dans og kreative uttrykk, men også eit førebyggjande og haldningsskapande tilbod.

Utviklinga i satsar siste åra

Dei fem siste åra har prisen for ein elevplass auka med 33,3%. Om satsen neste år vert auka til kr. 3000, utgjør dette ein auke på 7%, og Herøy ligg likevel i det lavaste sjiktet i Sjustjerna. Inneverande år vart satsen auka med kr. 300 eller 11,2 %.

Søskenmoderasjon / maksimalpris:

Det er behov for å gjere noko med ordninga med maksimalpris.

Moderasjonsordninga til kulturskulen har lenge hatt ein svært god sosial profil, som det er positivt å halde på vidare, så langt råd. Men ordninga ein har med maksimalpris pr familie, viser seg å ha nokre ulemper sett opp mot det elektroniske fagsystemet kulturskulen har teke i bruk for å kunne effektivisere administrasjonen.

Den gongen maksimalpris vart innført, var dette anbefalt av Norsk Kulturskoleråd, og fleire kommunar tok ordninga i bruk. Dette var i tida med øyremerka statsstøtte til kulturskulane, og høgaste betalingssats var styrt av staten. Men no når støtta ligg i rammetilskotet, er situasjonen annleis. Herøy Kulturskulen er ein av dei siste som fortsatt har ordninga. På grunn av maksimalprisen, må alle rabattar manuelt kalkulerast og innleggast i fagsystemet for kvar familie. Med ca 680 elevplassar, er dette ein svært tidkrevjande og unødvendig jobb som også sinkar utsending av faktura til kundane.

Med ei vanleg rabattordning vil alle rabattar automatisk blir generert i fagsystemet, noko som også gjev full oversikt over inntektene til ei kvar tid.

Kulturskulen vil derfor neste år legge opp til ei ordning der ein i større grad får nytte mulegheitene for effektivisering som ligg i fagsystemet.

Noverande rabattordning, ved fleire elevplassar pr.familie:

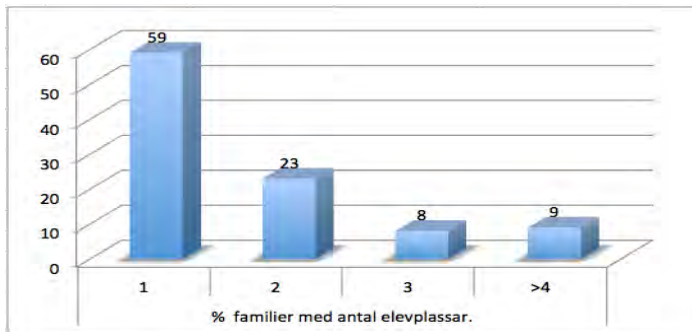
Første elevplass betalar 100%

Andre elevplass betalar 75 % (får 25 % rabatt)

Tredje elevplass betalar 25 % (får 75% rabatt)

Fjerde elevplass og vidare betalar ingenting (får 100% rabatt). Kulturskulen har 54 gratis plassar inneverande år.

Grafen viser volumet i % av kor mange born pr. familie som er brukarar av kulturskulen.



To alternativ til ny rabattordning :

Rabattordning modell 1.

Den første eleven i ei familie betalar 100 %, men får 25% rabatt for fag nr. 2 og 75% rabatt for ev. fleire fag.

Søsken nr. 2 startar med 25 % rabatt, og får vidare 75% rabatt for fleire fag.

Søsken nr. 3 startar med 75 % rabatt og har det ev. vidare.

Rabattordning modell 2.

Den første eleven i ei familie betalar 100 %, og får vidare 25 og 50 % rabatt for fag 2 og 3.

Søsken nr. 2 startar med 25 % rabatt og får vidare 50 og 75% rabatt for fag nr. 2 og 3.

Søsken nr. 3 startar med 50% rabatt og får 75 % rabatt vidare.

Tabellen viser kva kvar elev betalar, ikkje rabatten.

Rabattordning 1.

Betaling i % pr elev			
	Elev A	Elev B	Elev C
fag1	100	75	25
fag2	75	25	25
fag3	25	25	25
fag4	25	25	25

Rabattordning 2.

Betaling i % pr elev			
	Elev A	Elev B	Elev C
fag1	100	75	50
fag2	75	50	25
fag3	50	25	25
fag4	25	25	25

Rabattordning 1 vil gje ca kr. 70.000 i meirinntekter, og vil gjelde ca 9 % av familiane.

Rabattordning 2 vil gje ca kr. 125.000 i meirinntekter, og vil gjelde ca. 12 % av familiane.

Ved oppjustering av elevkontingenten til kr. 3.000.- blir meirinntektene slik:

Rabattordning 1 vil gje ca. Kr. 175.000 i meirinntekter

Rabattordning 2 vil gje ca. Kr. 230.000 i meirinntekter

Kostymeavgift

I 2011 vart det vedteke ei ekstra "øyremerka" kostymeavgift på kr. 200 for alle dansarane.

Ein foreslår no å fjerne denne, då den likevel vil gjelde stort sett alle som får auka avgift pga ny rabattordning.

Sats for Instrumentleige, kunstmateriell:

Ein foreslår at denne satsen ikkje vert endra, då den omfattar få elevar og utgjer lite i inntekter.

Sats for Sal av timar til direksjon i kor og korps:

Denne satsen har auka jamt og trutt dei siste åra, og ein foreslår å ikkje endre denne for 2015. Satsen er no på kr. 200, og dei fleste kor/korps betalar kr. 50.000 - 70.000 pr år for denne tenesta, alt etter kor stor aktiviteten deira er.

Vurdering og konklusjon:

Det synest fornuftig å innføre den nye rabattordninga. Dette fordi det vil effektivisere det administrative arbeidet, og vil gi betre oversikt over økonomien til eikvar tid. Ein vil likevel oppretthalde den ønska sosiale profilen i kulturskulen, samt stimulere til at flest mogleg familiar brukar kulturskulen, i staden for at nokre elevar går på mange ulike aktivitetar kanskje berre fordi familien har oppnådd grensa til gratisplassar.

Rådmannen vil tilrå å nytte rabattordning 2, med bakgrunn i den stramme økonomiske situasjonen i kommunen. Ein vil likevel sikre søskenmoderasjon på eit akseptabelt nivå, samt ein vil sikre rabatt for deltaking i meir enn ein aktivitet.

Rabattordninga vil bety auka eigenbetaling for dei med fleire enn ein elevplass, og i dei fleste høve betyr dette dei som deltar på dans. Dette er oftast dei som også betaler kostymeavgift. Ein tilrå derfor å fjerne denne for å jamne ut auken i noko grad.

Forslag til nye satsar frå 1.august 2015:

<u>1 elevplass</u>		<u>Kr. 3000.- pr. skuleår</u>
<u>Materialavgift visuelle kunstoffag /drama</u>	<u>Uendra</u>	<u>kr. 400.- pr. skuleår</u>
<u>Instrumentleige</u>	<u>Uendra</u>	<u>kr. 400.- pr. skuleår</u>
<u>Sal av timar til kor/korps</u>	<u>Uendra</u>	<u>kr. 200.- pr. time</u>

Konsekvensar for folkehelse:

Deltaking i kulturskulen skaper trivsel og samhald.

Konsekvensar for beredskap:

Ingen særlege konsekvensar.

Konsekvensar for drift:

Ny rabattordning vil kunne effektivisere administrasjonen.

Konsekvensar for økonomi:

Forslaget til nye satsar og ny rabattordning vil auke inntektene.

Fosnavåg, 03.11.2014

Erlend Krumsvik
Rådmann

Sølvi Lillebø Remøy
Avd.leiar

Sakshandsamar: Sølvi Lillebø Remøy



Skuleavdelinga

SAKSFRAMLEGG

-

Sakshandsamar:	SLR	Arkivsaknr:	2014/1639
		Arkiv:	231

Utvalsaksnr	Utval	Møtedato
204/14	Formannskapet	18.11.2014
161/14	Kommunestyret	17.12.2014

SATSAR FOR SKULEFRITIDSORDNINGA, FRÅ 1.AUGUST 2015

Møtebehandling:

Rådmannen si tilråding vart samrøystes vedteken:

Tilråding i Formannskapet - 18.11.2014

Kommunestyret vedtek følgjande satsar for Skulefritidsordninga, gjeldande frå 1.august 2015:

SFO i skuleåret	2015/16	Med 25% rabatt
Gruppe 1 (inntil 10t/v)	Kr. 1.345	Kr. 1.010
Gruppe 2 (inntil 14t/v)	Kr. 1.830	Kr. 1.370
Gruppe 3 (full plass)	Kr. 2.315	Kr. 1.735

Ferie-SFO	2015/16	Med 25% rabatt
Sats pr.veke	Kr. 1.110	Kr. 830
Sats pr.dag	Kr. 260	Kr. 195
Sats pr.time	Kr. 59	Kr. 44

Tilråding frå rådmannen:

Kommunestyret vedtek følgjande satsar for Skulefritidsordninga, gjeldande frå 1.august 2015:

SFO i skuleåret	2015/16	Med 25% rabatt
Gruppe 1 (inntil 10t/v)	Kr. 1.345	Kr. 1.010
Gruppe 2 (inntil 14t/v)	Kr. 1.830	Kr. 1.370
Gruppe 3 (full plass)	Kr. 2.315	Kr. 1.735

Ferie-SFO	2015/16	Med 25% rabatt
Sats pr.veke	Kr. 1.110	Kr. 830
Sats pr.dag	Kr. 260	Kr. 195
Sats pr.time	Kr. 59	Kr. 44

Særutskrift:

Bergsøy skule
Einedalen skule
Moltu skule
Stokksund skule
Leikanger skule
Nerlandsøy skule
Økonomiavdelinga

Vedlegg:

Saksopplysningar:

Opplæringslova seier at kommunen skal tilby SFO før og etter skuletid for 1.-4.årstrinn, og for barn med særlege behov 1.-7.årstrinn. Lova seier også at kommunen kan krevje utgiftene til SFO dekt gjennom eigenbetaling frå foreldra. Ein kan likevel vanskeleg tenkje seg at alle utgiftene kan bli dekte, då vil satsane måtte auke vesentleg meir enn det som har vore praksis. Formålet med SFO er at det skal vere ein stad for omsorg og tilsyn med elevar, for heimar der foreldre har ei arbeidstid som tilseier behov for dette.

Kostnaden med SFO kan for somme vere ei familieøkonomisk belastning. Etter at det vart innført maksprisar for barn i barnehage, er det mange som meiner at SFO har blitt ei dyr ordning, sett i lys av kor mange timar barn er i SFO samanlikna med

barnehage. Særleg har familiar med lave inntekter, funne at prisen vert for høg. Talet på barn i SFO har siste par åra vist ein svak nedgang. Om trenden held fram, vil det kunne bety nedlegging av SFO ved dei små skulane, eller i alle fall vesentleg redusert opningstid. Det trengst eit visst elevtal for å kunne forsvare tilbodet økonomisk.

Etter endring av vedtektene i 2013, der det vart innført tre månaders binding på tildelt plass, har ein fått eit meir stabilt elevtal i SFO, sett i forhold til tilsett personale. Dette har som planlagt gitt betre styring og kontroll med bemanning og lønsutgifter, men har også ført til at somme kanskje vegrar seg for å melde barn inn i SFO. Bindingstida på 3 månader kan opplevast å vere for lang.

Det er pr.1.oktober 2014 gjort ei ny kartlegging av satsane for SFO på søre Sunnmøre, der ein ser at Herøy er mellom dei med lavaste satsar.

Dei fleste kommunane har 25% rabatt for barn nr.2 i SFO, medan nokre har 40% . Nokre kommunar gir 50% rabatt for barn nr.3. I Herøy har vi i ei årrekke hatt 25% for barn nr.2 og vidare. Dette er nedfelt i vedtektene.

Samanlikna satsar pr 1. okt 2014 for kommunane på søre + Ålesund og Sula

Kommune	Over 20 t/v	Inntil 15 t/v	Inntil 10 t/v	Sum kolonner	Snittpris plass
Vanylven SFO	Kr 1 980	Kr 1 320	Kr 880	Kr 4180	Kr 1 393
Herøy SFO	Kr 2 235	Kr 1 770	Kr 1 300	Kr 5310	Kr 1 770
Volda SFO	Kr 2 280	Kr 1 850	Kr 1 415	Kr 5 545	Kr 1 848
Ørsta SFO	Kr 2 650	Kr 1 945	Kr 1 200	Kr 5 795	Kr 1 931
Ulstein SFO	Kr 2 500	Kr 2 200	Kr 1 900	Kr 6 600	Kr 2 200
Hareid SFO	Kr 2 796	Kr 2 096	Kr 1 800	Kr 6 692	Kr 2 230
Ålesund SFO	Kr 2 265	Kr 1 645	Kr 1 505	Kr 5 415	Kr 1 805
Sula SFO	Kr 2 600	Kr 2 004	Kr 1 575	Kr 6179	Kr 2 060

Vurdering og konklusjon:

Kommunen står framfor økonomiske utfordringar, der behov for auka inntekter og reduserte driftsutgifter er store.

Utifrå formålet med SFO, og verdien av å ha vaksne ute i arbeid, vurderer ein det slik at auken på satsane likevel ikkje kan vere for høg.

Rådmannen tilrår at satsane vert auka med 3,5 %, avrunda til næraste 5- kroner. Denne auken, saman med vedtektsendringa i 2013, tilseier at kommunen sine driftskostnader vert noko redusert, samtidig som bemanninga kan verte oppretthalden.

SFO i skuleåret	Satsar foreldrebetaling SFO		25 % søskenmoderasjon (avrunda)	
Opphaldstid pr veke	2013/14	Framlegg for 2014/15	2013/14	Framlegg for 2014/15
Gruppe 1 (inntil 10 v/t)	Kr 1 300	Kr.1 345	Kr 940	Kr. 1010
Gruppe 2 (inntil 14 t/v)	Kr 1 770	Kr.1 830	Kr 1 275	Kr. 1 370
Gruppe 3 (full plass)	Kr 2 235	Kr. 2 315	Kr 1 610	Kr. 1 735

Ferie-SFO			25 % søskenmoderasjon)	
Opphaldstid	2014/15	Framlegg for 2016/15	2014/15	Framlegg for 2015/16
Sats pr veke	Kr. 1 070	Kr. 1 110	Kr. 800	Kr.830
Sats pr. dag	Kr. 250	Kr.260	Kr. 190	Kr.195
Sats pr time	Kr. 57	Kr.59	Kr. 43	Kr.44

Konsekvensar for folkehelse:

Ingen vesentlege konsekvensar.

Konsekvensar for beredskap:

Ingen vesentlege konsekvensar.

Konsekvensar for drift:

Vil kunne oppretthalde ei bemanning med tal på barn pr.vaksen omtrent på dagens nivå.

Konsekvensar for økonomi:

Vil kunne medføre noko lavare kommunalt bidrag til ordninga.

Fosnavåg, 30.10.2014

Erlend Krumsvik
Rådmann

Sølvi Lillebø Remøy
Skuleleiar



Anlegg- og driftsavdelinga

SAKSFRAMLEGG

-

Sakshandsamar:	FA	Arkivsaknr:	2014/1632
		Arkiv:	231

Utvalsaksnr	Utval	Møtedato
206/14	Formannskapet	18.11.2014
162/14	Kommunestyret	17.12.2014

GEBYRREGULATIV FOR SLAMTØMING 2015.

Møtebehandling:

Rådmannen si tilråding vart samrøystes vedteken:

Tilråding i Formannskapet - 18.11.2014

1. Årsgebyret for slamtøming av private slamavskiljarar vert vedteke uendra frå 2014 til 2015. Dvs. at gebyret i 2015 vert sett til kr. 925,- for tankvolum inntil 6 m³. For traktortøming, større slamavskiljarar samt tette tanklar er prisen entreprenørs faktura med eit påslag på 25%. Eventuelt overskot vert å plassere på sjølvkostfond for slamtøming av private slamavskiljarar.
2. Vedtaket er gjort med heimel i lov av 31. mars 1981 nr. 6 om vern mot forureining og om avfall(forureiningslova) §34.

Tilråding frå rådmannen:

3. Årsgebyret for slamtøming av private slamavskiljarar vert vedteke uendra frå 2014 til 2015. Dvs. at gebyret i 2015 vert sett til kr. 925,- for tankvolum inntil 6 m³. For traktortøming, større slamavskiljarar samt tette tanklar er prisen entreprenørs faktura med eit påslag på 25%. Eventuelt overskot vert å plassere på sjølvkostfond for slamtøming av private slamavskiljarar.

4. Vedtaket er gjort med heimel i lov av 31. mars 1981 nr. 6 om vern mot forureining og om avfall(forureiningslova) §34.

Særutskrift:

- Søre Sunnmøre Reinhaldsverk IKS, Smårisvaldet 20, 6065 Ulsteinvik
- Økonomiavdelinga, her

Vedlegg:

- SSR sak R13/14 Budsjett 2015 (inkl. gebyrregulativ 2015)

Bakgrunn for saka:

Saka gjeld fastsetjing av årsgebyr for slamtøming av private slamavskiljarar for 2015. Årsgebyret for slamtøming er foreslått med bakgrunn i budsjettprisane som SSR legg opp til å krevje inn frå kommunen i 2015, med tillegg av kommunen sine administrasjonskostnader og vurdert behov for å ha midlar i fond.

Saksopplysningar:

Etter forureiningslova §26 har kommunen plikt til å syte for tøming av private slamavskiljarar. Det er krav om full kostnadsdekning for ordninga med slamtøming jfr. forureiningslova §34. For berekning av gebyr gjeld difor sjølvkostprinsippet, d.v.s. at kommunen ikkje kan subsidiere ordninga med slamtøming, og kan heller ikkje tene på ordninga.

Det er Søre Sunnmøre Reinhaldsverk (SSR) om har kontrakt med slamentreprenør og administrerer ordninga for m.a. Herøy kommune. SSR gjekk i slutten av 2012 inn kontrakt med Miljøservice AS som slamentreprenør for perioden frå og med utgangen av 2012 og fram til 31.12.2014 (2 år) med opsjon på 1 år + 1 år.

Ved handsaminga av budsjett 2015, inkl. gebyrregulativ, har Representantskapen i Søre Sunnmøre Reinhaldsverk i sak R 13/14 den 07.11.2014 sett fram forslag til vedtak om at gebyret for slamtøming skal vere pris inn + 25% pr. tank pr. år for tankar inntil 6m³.

Årsgebyret for slamtøming av private slamavskiljarar i Herøy kommune vart i 2014 sett til kr 925,- + mva. for tankvolum inntil 6m³.

Pr. 31.12.2013 stod om lag 181.523 kroner på bunde driftsfond (sjølvkostfond).

Det vert gjennomført ei fullstendig tømerunde no i 2014. Neste tømerunde for slamtankar i Herøy kommune vert då i slutten av 2016. Normal tørefrekvens er 2. kvart år på bustadar og 4. kvart år på fritidsbustadar hytter.

I slamrekneskapen står der no 06.11.2014 kr. 1.604.290,- i tillegg skal Herøy kommune ha attendebetalt om lag kr. 400.000,- frå SSR. Rådmannen vil med bakgrunn i ovanstående tilrå at slamtøminggebyret i Herøy kommune vert halde uendra frå 2014 til 2015.

Konsekvensar for folkehelsa:

Etablering av gode tømmerutinar fremmar god folkehelse.

Konsekvensar for beredskap:

Kort uttrykkingstid for slamentreprenøren gir god beredskap i forhold til uønska forureining.

Konsekvensar for drifta:

Alle utgifter i tilknytning til slamtøming skal kostast av abonnentane og belastar soleis ikkje den kommunale drifta elles.

Vurdering og konklusjon:

Tømmerunda som vert utført no i 2014 vert oppfinansiert ved å bruke bunde fond for slamtøming (kr. 181.523,-) utestående beløp frå SSR kr. 400.000,- samt ved bruk av årleg gebyr slamtøming for 2014.

Neste tømmerunde skal utførast i 2016 og dermed gjennomførast/betalast over budsjettåra 2015 og 2016. Utifrå dagens prisnivå, så vil ein legge opp fond i 2015 som vil gå med til å betale for tømmerunda i 2016. Ein vil soleis ha nok til å betale for tømmerunda og dermed vil ein ha ei dekningsgrad som gjer at ordninga er sjølvfinansierande, og ikkje belastar drifta elles.

Rådmannen vil med bakgrunn i ovanstående og etter ei samla vurdering tilrå at gebyret for slamtøming av private slamavskiljarar i 2015 vert det same som i 2014. Dvs. at årsgebyret for slamtøming av private slamavskiljarar i 2015 vert sett til kr. 925,- + mva for tankvolum inntil 6 m³. For traktortøming, større slamavskiljarar samt tette tankar er prisen entreprenørs faktura med eit påslag på 25%. Eventuelt overskot vert å plassere på sjølvkostfond for slamtøming av private slamavskiljarar.

Fosnavåg, 06.11.2014

Erlend Krumsvik
Rådmann

Jon Rune Våge
Avd.leiar

Sakshandsamar: Fred Arnesen

MØTEBOK

SAK NR R13/14

Møtedato: 07.11.2014

Sakshandsamar: Einar Heimdal

BUDSJETT 2015, INKL. GEBYRREGULATIV

Vedlagt finn de følgande:

- Budsjett 2015 (totalt, hushaldning, næring, slamtøming)
- Gebyrregulativ 2015

Budsjett og gebyrregulativ 2015, viktige element:

- Ingen gebyrøndring frå 2014 til 2015 og 1 % befolkningsauke
- 1 % auke i total mengde hushaldningsavfall
- 5 % kostnadsauke og lønnskostnadsauke (p.g.a. stillingar og ikkje lønnsauke)
- Stor reduksjon på slamprisen på ordinære tankar
- Fordelingsnøklar etter siste oppdatering i august 2014

I budsjettet er det lagt opp til følgande overskot i 2014:

- Renovasjon totalt kr 3.068.000
- Hushaldning kr 2.427.000
- Næring kr 641.000
- Slamtøming kr 187.000 (som blir ført i null ved årsskiftet)

Styret si tilråding til vedtak:

Representantskapet vedtar budsjettet og gebyrregulativet for 2015 og sender gebyrregulativet over til kommunestyra for endeleg godkjenning der.

Vedtak, samr.:

Søre Sunnmøre Reinhaldsverk IKS

Renovasjon totalt budsjett 2015

Tal i heile tusen

	Budsjett 2015	Budsjett 2014	Avvik kr	Avvik %	Prognose 2014	Avvik kr	Avvik %
Driftsinntekter:							
Renovasjonsgebyr	37 378	35 778	1 600	4,5 %	36 746	632	1,7 %
Andre driftsinntekter	3 527	3 158	369	11,7 %	3 472	55	1,6 %
Sum inntekter	40 905	38 936	1 969	5,1 %	40 218	687	1,7 %
Driftskostnader:							
Varekostnad	-8 008	-8 004	-4	0,0 %	-7 312	-696	9,5 %
Sum varekostnad	-8 008	-8 004	-4	0,0 %	-7 312	-696	9,5 %
Lønn/personalkost.	-16 868	-16 493	-375	2,3 %	-14 846	-2 022	13,6 %
Av-/nedskrivning	-3 381	-2 389	-992	41,5 %	-2 416	-965	39,9 %
Andre driftskostnader	-9 331	-9 068	-263	2,9 %	-9 110	-221	2,4 %
Sum andre driftskostnader	-29 580	-27 950	-1 630	5,8 %	-26 372	-3 208	12,2 %
Sum driftskostnad	-37 588	-35 954	-1 634	4,5 %	-33 684	-3 904	11,6 %
Driftsresultat	3 317	2 982	335	11,2 %	6 534	-3 217	-49,2 %
Finansposter:							
Renteinntekter	381	168	213	127,1 %	363	18	5,0 %
Aksjeutbytte	19	23	-4	-17,0 %	19	0	2,3 %
Sum finansinntekter	400	191	209	109,8 %	381	19	4,9 %
Renteutg. og andre finansutgifter	-649	-1 019	370	-36,3 %	-618	-31	5,0 %
Sum finansutgifter	-649	-1 019	370	-36,3 %	-618	-31	5,0 %
RESULTAT FINANS	-249	-828	579	-69,9 %	-237	-12	5,3 %
Resultat	3 068	2 154	914	42,4 %	6 298	-3 230	-51,3 %

Søre Sunnmøre Reinhaldsverk IKS

Hushaldning totalt budsjett 2015

Tal i heile tusen

	Budsjett 2015	Budsjett 2014	Avvik kr	Avvik %	Prognose 2014	Avvik kr	Avvik %
Driftsinntekter:							
Renovasjonsgebyr	32 212	30 701	1 511	4,9 %	31 580	632	2,0 %
Andre driftsinntekter	2 770	2 400	370	15,4 %	2 713	57	2,1 %
Sum inntekter	34 982	33 101	1 881	5,7 %	34 293	689	2,0 %
Driftskostnader:							
Varekostnad	-7 198	-7 307	109	1,5 %	-6 564	-634	-9,7 %
Sum varekostnad	-7 198	-7 307	109	1,5 %	-6 564	-634	-9,7 %
Lønn/personalkost.	-14 456	-14 362	-94	-0,7 %	-12 731	-1 725	-13,6 %
Av-/nedskrivning	-2 847	-1 983	-864	-43,6 %	-2 010	-837	-41,7 %
Andre driftskostnader	-7 878	-7 607	-271	-3,6 %	-7 692	-186	-2,4 %
Sum andre driftskostnader	-25 181	-23 952	-1 229	-5,1 %	-22 432	-2 749	-12,3 %
Sum driftskostnad	-32 379	-31 259	-1 120	-3,6 %	-28 996	-3 383	-11,7 %
Driftsresultat	2 603	1 841	762	41,4 %	5 297	-2 694	-50,9 %
Finansposter:							
Renteinntekter	362	152	210	137,5 %	345	17	4,9 %
Aksjeutbytte	16	19	-3	-15,3 %	15	1	3,9 %
Sum finansinntekter	378	171	207	120,7 %	360	18	4,9 %
Renteutg. og andre finansutgifter	-554	-887	333	37,5 %	-527	-27	-5,1 %
Sum finansutgifter	-554	-887	333	37,5 %	-527	-27	-5,1 %
RESULTAT FINANS	-176	-716	540	75,4 %	-167	-9	-5,6 %
Resultat	2 427	1 126	1 301	115,6 %	5 130	-2 703	-52,7 %

Søre Sunnmøre Reinholdsverk IKS

Næring totalt budsjett 2015

Tal i heile tusen

	Budsjett 2015	Budsjett 2014	Avvik kr	Avvik %	Prognose 2014	Avvik kr	Avvik %
Driftsinntekter:							
Renovasjonsgebyr	5 166	5 077	89	1,8 %	5 166	0	0,0 %
Andre driftsinntekter	757	758	-1	-0,1 %	759	-2	-0,3 %
Sum inntekter	5 923	5 835	88	1,5 %	5 925	-2	-0,0 %
Driftskostnader:							
Varekostnad	-810	-697	-113	16,2 %	-748	-62	8,3 %
Sum varekostnad	-810	-697	-113	16,2 %	-748	-62	8,3 %
Lønn/personalkost.	-2 412	-2 131	-281	13,2 %	-2 115	-297	14,0 %
Av-/nedskrivning	-534	-406	-128	31,5 %	-407	-127	31,3 %
Andre driftskostnader	-1 453	-1 460	7	-0,5 %	-1 418	-35	2,5 %
Sum andre driftskostnader	-4 399	-3 997	-402	10,0 %	-3 940	-459	11,7 %
Sum driftskostnad	-5 209	-4 694	-515	11,0 %	-4 688	-521	11,1 %
Driftsresultat	714	1 141	-427	-37,4 %	1 237	-523	-42,3 %
Finansposter:							
Renteinntekter	19	15	4	23,4 %	18	1	7,3 %
Aksjeutbytte	3	4	-1	-25,0 %	3	-0	-5,5 %
Sum finansinntekter	22	19	3	13,4 %	21	1	5,4 %
Renteutg. og andre finansutgifter	-95	-132	37	-28,0 %	-91	-4	4,7 %
Sum finansutgifter	-95	-132	37	-28,0 %	-91	-4	4,7 %
RESULTAT FINANS	-73	-113	40	-35,1 %	-70	-3	4,5 %
Resultat	641	1 028	-387	-37,7 %	1 168	-527	-45,1 %

Søre Sunnmøre Reinhaldsverk IKS

Slamtøming totalt budsjett 2015

Tal i heile tusen

	Budsjett 2015	Budsjett 2014	Avvik kr	Avvik %	Prognose 2014	Avvik kr	Avvik %
Driftsinntekter:							
Renovasjonsgebyr	0	0	0		0	0	
Andre driftsinntekter	3 500	5 834	-2 334	-40,0 %	2 675	825	30,8 %
Sum inntekter	3 500	5 834	-2 334	-40,0 %	2 675	825	30,8 %
Driftskostnader:							
Varekostnad	-2 800	-4 478	1 678	-37,5 %	-2 151	-649	30,2 %
Sum varekostnad	-2 800	-4 478	1 678	-37,5 %	-2 151	-649	30,2 %
Lønn/personalkost.	-332	-475	143	-30,2 %	-318	-14	4,4 %
Av-/nedskrivning	-8	-7	-1	14,3 %	-8	-0	5,6 %
Andre driftskostnader	-172	-215	43	-19,9 %	-167	-5	2,9 %
Sum andre driftskostnader	-512	-697	185	-26,6 %	-493	-19	3,9 %
Sum driftskostnad	-3 312	-5 175	1 863	-36,0 %	-2 644	-668	25,3 %
Driftsresultat	188	659	-471	-71,5 %	31	157	501,3 %
Finansposter:							
Renteinntekter	0	0	-0	-100,0 %	0	-0	-100,0 %
Aksejutebytte	0	0	-0	-100,0 %	0	-0	-100,0 %
Sum finansinntekter	0	0	-0	-100,0 %	0	-0	-100,0 %
Renteutg. og andre finansutgifter	-1	-2	1	-54,5 %	-2	1	-37,7 %
Sum finansutgifter	-1	-2	1	-54,5 %	-2	1	-37,7 %
RESULTAT FINANS	-1	-2	1	-47,4 %	-1	0	-19,1 %
Resultat	187	657	-470	-71,5 %	30	157	522,8 %

Søre Sunnmøre Reinhaldsverk IKS

Slam private tankar budsjett 2015

Tal i heile tusen

	Budsjett 2015	Budsjett 2014	Avvik kr	Avvik %	Prognose 2014	Avvik kr	Avvik %
Driftsinntekter:							
Renovasjonsgebyr	0	0	0		0	0	
Andre driftsinntekter	2 800	4 667	-1 867	-40,0 %	1 567	1 233	78,7 %
Sum inntekter	2 800	4 667	-1 867	-40,0 %	1 567	1 233	78,7 %
Driftskostnader:							
Varekostnad	-2 240	-3 582	1 342	-37,5 %	-1 202	-1 038	86,3 %
Sum varekostnad	-2 240	-3 582	1 342	-37,5 %	-1 202	-1 038	86,3 %
Lønn/personalkost.	-266	-380	114	-30,0 %	-253	-13	5,0 %
Av-/nedskrivning	-6	-6	-0	7,1 %	-6	0	-0,1 %
Andre driftskostnader	-138	-172	34	-19,7 %	-133	-5	3,8 %
Sum andre driftskostnader	-410	-558	148	-26,5 %	-392	-18	4,5 %
Sum driftskostnad	-2 650	-4 140	1 490	-36,0 %	-1 595	-1 055	66,2 %
Driftsresultat	150	527	-377	-71,5 %	-28	178	-640,4 %
Finansposter:							
Renteinntekter	0	0	-0	-100,0 %	0	-0	-100,0 %
Aksjeutbytte	0	0	-0	-100,0 %	0	-0	-100,0 %
Sum finansinntekter	0	0	-0	-100,0 %	0	-0	-100,0 %
Renteutg. og andre finansutgifter	-1	-2	1	-43,2 %	-1	0	-21,7 %
Sum finansutgifter	-1	-2	1	-43,2 %	-1	0	-21,7 %
RESULTAT FINANS	-1	-2	1	-34,2 %	-1	-0	1,6 %
Resultat	149	526	-377	-71,7 %	-29	178	-618,4 %

Søre Sunnmøre Reinhaldsverk IKS

Slam kommunal kloakk budsjett 2015

Tal i heile tusen

	Budsjett 2015	Budsjett 2014	Avvik kr	Avvik %	Prognose 2014	Avvik kr	Avvik %
Driftsinntekter:							
Renovasjonsgebyr	0	0	0		0	0	
Andre driftsinntekter	700	1 167	-467	-40,0 %	1 108	-408	-36,8 %
Sum inntekter	700	1 167	-467	-40,0 %	1 108	-408	-36,8 %
Driftskostnader:							
Varekostnad	-560	-896	336	-37,5 %	-949	389	-41,0 %
Sum varekostnad	-560	-896	336	-37,5 %	-949	389	-41,0 %
Lønn/personalkost.	-66	-95	29	-30,6 %	-65	-1	2,0 %
Av-/nedskrivning	-2	-1	-1	42,9 %	-2	-0	27,0 %
Andre driftskostnader	-34	-43	9	-20,8 %	-34	0	-0,5 %
Sum andre driftskostnader	-102	-139	37	-26,8 %	-100	-2	1,6 %
Sum driftskostnad	-662	-1 035	373	-36,0 %	-1 049	387	-36,9 %
Driftsresultat	38	132	-94	-71,2 %	59	-21	-35,6 %
Finansposter:							
Renteinntekter	0	0	-0	-100,0 %	0	-0	-100,0 %
Aksjeutbytte	0	0	-0	-100,0 %	0	-0	-100,0 %
Sum finansinntekter	0	0	-0	-100,0 %	0	-0	-100,0 %
Renteutg. og andre finansutgifter	0	-0	0	-100,0 %	-0	0	-100,0 %
Sum finansutgifter	0	-0	0	-100,0 %	-0	0	-100,0 %
RESULTAT FINANS	0	-0	0	-100,0 %	-0	0	-100,0 %
Resultat	38	131	-93	-71,1 %	59	-21	-35,3 %

SSR 2015 –

Gebyrregulativ som skal godkjennast i kommunestyra:

(Alle prisar er ekskl. mva. og inkl. mva. Prisen er inkl. hageavfallsgebyret som er i eit par kommunar.)

STANDARDABONNEMENT:

Type abonnement:	Gebyr 2015:	Gebyr 2014 (samanlikning):
Standardabonnement, dunk 140 l grøn – 240 l blå Henting annankvar veke	kr 3.141,60 kr 3.927,- inkl. mva. kr 1.309,- inkl. mva. pr. termin	Uendra frå 2014 – m.a.o. ein realprisnedgang
Standardabonnement, sekk Sekkeløysing – 30 sekkar Henting annankvar veke	kr 3.141,60 kr 3.927,- inkl. mva. kr 1.309,- inkl. mva. pr. termin	Uendra frå 2014 – m.a.o. ein realprisnedgang
Redusert abonnement 140 l grøn – 240 l blå Sekkeløysing – 18 sekkar Henting kvar fjerde veke	kr 2.731,20 kr 3.414,- inkl. mva. kr 1.138,- inkl. mva. pr. termin	Uendra frå 2014 – m.a.o. ein realprisnedgang
Abonnement – nedgravd løysing	kr 3.453,60 kr 4.317,- inkl. mva. kr 1.439,- inkl. mva. pr. termin	Nytt tilbod

STORHUSHALD:

Type abonnement:	Gebyr 2015:	Gebyr 2014(samanlikning):
Storhushald 240 l grøn – 240 l blå Sekkeløysing – 36 sekkar Henting annankvar veke	kr 3.453,60 kr 4.317,- inkl. mva. kr 1.439,- inkl. mva. pr. termin	Uendra frå 2014 – m.a.o. ein realprisnedgang

HEIMEKOMPOSTERING:

Type abonnement:	Gebyr 2015:	Gebyr 2014 (samanlikning):
Heimekompostering	kr 410,40,- i reduksjon på renovasjonsgebyr uavhengig av type abonnement. (Max to husstandar per kompostbinge) kr 513,- inkl. mva. kr 171,- inkl. mva. pr. termin	Uendra frå 2014 – m.a.o. ein realprisnedgang

Forts.

Forts.

SLAMTØMING:

Type abonnement:	Gebyr 2015:	Gebyr 2014 (samanlikning):
Tøming vanleg tank hushaldning	Pris inn + 25 %	Ny prissetting, betyr ein solid prisnedgang i forhold til 2014

ABONNEMENTSDELING:

Type abonnement:	Gebyr 2015:	Gebyr 2014 (samanlikning):
Abonnementsdeling 140 l grøn – 240 l blå 2 husstandar, pris pr. husstand 3 husstandar, pris pr. husstand 4 husstandar, pris pr. husstand Henting annankvar veke	kr 2.731,20 kr 2.731,20 kr 2.731,20 kr 3.414,- inkl. mva. kr 1.138,- inkl. mva. pr. termin	Uendra frå 2014 – m.a.o. ein realprisnedgang
Abonnementsdeling 660 l grøn – 660 l blå 5 husstandar eller meir, pris pr. husstand Henting annankvar veke	kr 2.731,20 kr 3.414,- inkl. mva. kr 1.138,- inkl. mva. pr. termin	Uendra frå 2014 – m.a.o. ein realprisnedgang
(Tillegg for større dunk 240 l)	(kr 312,- pr. år pr. dunk - sjå storhushald) (kr 390,- inkl. mva.) (kr 130,- inkl. mva. pr. termin)	Uendra frå 2014 – m.a.o. ein realprisnedgang
Tillegg for større dunk 370 l	kr 513,60 pr. år pr. dunk kr 642,- inkl. mva. kr 214, inkl. mva. pr. termin	Uendra frå 2014 – m.a.o. ein realprisnedgang
Tillegg for større dunk 660 l	kr 844,80 pr. år pr. dunk kr 1.056,- inkl. mva. kr 352,- inkl. mva. pr. termin	Uendra frå 2014 – m.a.o. ein realprisnedgang

FRITIDSABONNEMENT:

Type abonnement:	Gebyr 2015:	Gebyr 2014 (samanlikning):
Fritidsabonnement, dunk (ca ¼ av standardprisen)	kr 780,- kr 975,- inkl. mva. kr 325,- inkl. mva. pr. termin	Uendra frå 2014 – m.a.o. ein realprisnedgang
Fritidsabonnement, sekk (12 sekkar)	kr 780,- kr 975,- inkl. mva. kr 325,- inkl. mva. pr. termin	Uendra frå 2014 – m.a.o. ein realprisnedgang

Forts.

Forts.

TILLEGGSTENESTER:

Type abonnement:	Gebyr 2015:	Gebyr 2014 (samanlikning):
Utskifting av dunkar på løpande abonnement	kr 204,- pr. gong når SSR skiftar ut dunken hos abonnenten – gratis ved å levere/hente sjølv hos SSR (husk å avtale dette på førehand). Kr 255,- inkl. mva.	Uendra frå 2014 – m.a.o. ein realprisnedgang
Gebyr for ekstrahenting	kr 204,- pr. gong kr 255,- inkl. mva.	Uendra frå 2014 – m.a.o. ein realprisnedgang
Avstandsgebyr *	Individuell prisfastsetting	--

* Avstandsgebyr for henting/tøming utanfor vanlege køyreruter – prissetting etter vegstandard og avstand frå køyreveg.

TILLEGG:

Type abonnement:	Gebyr 2015:	Gebyr 2014 (samanlikning):
Pris pr. sekk	kr 20,- kr 25,- inkl. mva.	Ned 61,5 % frå 2014
Gebyr oppstart nytt abonnement / restart av kvilande abonnement	kr 816,- pr. gong kr 1.020,- inkl. mva.	Uendra frå 2014 – m.a.o. ein realprisnedgang

ANDRE SATSAR:

Levering til lokalmottak:	kr 2.032,- pr. tonn kr 2.540,- pr. tonn inkl. mva.	Uendra frå 2014 – m.a.o. ein realprisnedgang
Minstesum ved levering til lokalmottak:	kr 52,- kr 65,- inkl. mva.	Uendra frå 2014 – m.a.o. ein realprisnedgang
Volumgebyr over 0,2 m ³ :	kr 428,- pr m ³ kr 535,- pr m ³ inkl. mva.	Uendra frå 2014 – m.a.o. ein realprisnedgang
Dekk på felg:	kr 116,- kr 145,- in kl. mva.	Uendra frå 2014 – m.a.o. ein realprisnedgang
Dekk utan felg:	Gratis innlevering på miljøstasjonen i Saunesmarka	



Anlegg- og driftsavdelinga

SAKSFRAMLEGG

-

Sakshandsamar:	JRG	Arkivsaknr:	2014/1630
		Arkiv:	231

Utvalsaksnr	Utval	Møtedato
208/14	Formannskapet	18.11.2014
163/14	Kommunestyret	17.12.2014

AVFALLSGEBYR 2015

Møtebehandling:

Rådmannen si tilråding vart samrøystes vedteken:

Tilråding i Formannskapet - 18.11.2014

1. I medhald av forureiningslova § 34 fastset Herøy kommunestyre følgjande gebyr for standardabonnement for renovasjon gjeldande for 2015:

Type abonnement	Gebyr pr. abonnement 2015	Merknad
Standardabonnement, dunk 140 l grøn – 240 l blå Henting annakvar veke	Kr 3.141,60	+ mva.
Standard abonnement, sekk Sekkeløysing – 30 sekkar Henting annakvar veke	Kr 3.141,60	+ mva.
Redusert abonnement 140 l grøn – 240 l blå Sekkeløysing – 18 sekkar	Kr 2.731,20	+ mva.
Abonnement – nedgravd løysing	Kr 3.453,60	+ mva. Nytt tilbod
Pris pr. sekk	Kr 20,-	+ mva.

2. Kommunestyret vedtek i tillegg Gebyrregulativ 2015 med unntak av slamtømningsgebyret som vert vedteke i eiga sak.

Tilråding frå rådmannen:

3. I medhald av forureiningslova § 34 fastset Herøy kommunestyre følgjande gebyr for standardabonnement for renovasjon gjeldande for 2015:

Type abonnement	Gebyr pr. abonnement 2015	Merknad
Standardabonnement, dunk 140 l grøn – 240 l blå Henting annakvar veke	Kr 3.141,60	+ mva.
Standard abonnement, sekk Sekkeløysing – 30 sekkar Henting annakvar veke	Kr 3.141,60	+ mva.
Redusert abonnement 140 l grøn – 240 l blå Sekkeløysing – 18 sekkar	Kr 2.731,20	+ mva.
Abonnement – nedgravd løysing	Kr 3.453,60	+ mva. Nytt tilbod
Pris pr. sekk	Kr 20,-	+ mva.

4. Kommunestyret vedtek i tillegg Gebyrregulativ 2015 med unntak av slamtømningsgebyret som vert vedteke i eiga sak.

Særutskrift:

- Søre Sunnmøre Reinhaltsverk IKS, Smårisevadet 20, 6065 Ulsteinvik
- Økonomiavdelinga, her

Vedlegg: Saksframlegg SSR-sak R13/14 Budsjett 2015 (inkl. gebyrregulativ 2015)

Bakgrunn

Saka gjeld fastsetting av avfallsgebyr for 2015.

Saksopplysningar:

SSR har overteke alle oppgåver/ansvar knytta til avfallsordninga for hushaldningar. Det same gjeld m.o.t. grein plassane rundt om i kommunane. Styret og representantskapet i SSR er såleis tillagt samla ansvar for avfallsordninga på vegne av Herøy kommune.

I høve representantskapsmøte 07.11.2014 har representantskapet i framlegget til sak R13/14 lagt fram for godkjenning budsjett inkl. gebyrregulativ for 2015. Dette regulativet skal kommunane handsame og godkjenne. Ordninga skal vere sjølvfinansierande og gebyra er heimla i forureiningslova §34.

Framlegget til satsar er uendra frå 2014 – m.a.o ein realprisnedgang.

Satsane på standardabonnement for 2015 vil då verte slik:

Type abonnement	Gebyr pr. abonnement	Merknad
-----------------	----------------------	---------

	2015	
Standardabonnement, dunk 140 l grønn – 240 l blå Henting annakvar veke	Kr. 3.141,60	+ mva. Uendra frå 2014 – m.a.o. ein realprisnedgang
Standardabonnement, sekk Sekkeløysing – 30 sekkar Henting annakvar veke	Kr. 3.141,60	+ mva. Uendra frå 2014 – m.a.o. ein realprisnedgang
Redusert abonnement 140 l grønn – 240 l blå Sekkeløysing – 18 sekkar Henting kvar fjerde veke	Kr. 2.731,20	+ mva. Uendra frå 2014 – m.a.o. ein realprisnedgang
Abonnement – nedgravd løysing	Kr. 3.453,60	+ mva. Nytt tilbod
Pris pr. sekk	Kr. 20,-	+ mva. Ned 61,5% frå 2014

Det vert uendra hentefrekvens frå 2014 til 2015.

Vurdering og konklusjon:

Konsekvensar for folkehelse: Positivt for folkehelsa med systematisk innhenting av avfall.

Konsekvensar for beredskap: Ingen konsekvensar.

Konsekvensar for drift: Ingen konsekvensar for kommunal drift då tenesta vert administrert og utført av SSR etter sjølvkostprinsippet.

SSR legg opp til å halde gebyra uendra frå 2014, noko som inneber ein realprisnedgang. Hentefrekvensen er uendra.

Rådmannen vil tilrå at gebyra for standardabonnement og gebyrregulativ for 2015 vert vedteke.

Fosnavåg, 03.11.2014

Erlend Krumsvik
Rådmann

Jon Rune Våge
Avd.leiar

Sakshandsamar: Jan Reidar Gjerde

Søre Sunnmøre Reinholdsverk IKS

MØTEBOK

SAK NR R13/14

Møtedato: 07.11.2014

Sakshandsamar: Einar Heimdal

BUDSJETT 2015, INKL. GEBYRREGULATIV

Vedlagt finn de følgende:

- Budsjett 2015 (totalt, hushaldning, næring, slamtøming)
- Gebyrregulativ 2015

Budsjett og gebyrregulativ 2015, viktige element:

- Ingen gebyrendring frå 2014 til 2015 og 1 % befolkningsauke
- 1 % auke i total mengde hushaldningsavfall
- 5 % kostnadsauke og lønnskostnadsauke (p.g.a. stillingar og ikkje lønnsauke)
- Stor reduksjon på slamprisen på ordinære tankar
- Fordelingsnøklar etter siste oppdatering i august 2014

I budsjettet er det lagt opp til følgende overskot i 2014:

- Renovasjon totalt kr 3.068.000
- Hushaldning kr 2.427.000
- Næring kr 641.000
- Slamtøming kr 187.000 (som blir ført i null ved årsskiftet)

Styret si tilråding til vedtak:

Representantskapet vedtar budsjettet og gebyrregulativet for 2015 og sender gebyrregulativet over til kommunestyra for endeleg godkjenning der.

Vedtak, samr.:

Søre Sunnmøre Reinhaldsverk IKS

Renovasjon totalt budsjett 2015

Tal i heile tusen

	Budsjett 2015	Budsjett 2014	Avvik kr	Avvik %	Prognose 2014	Avvik kr	Avvik %
Driftsinntekter:							
Renovasjonsgebyr	37 378	35 778	1 600	4,5 %	36 746	632	1,7 %
Andre driftsinntekter	3 527	3 158	369	11,7 %	3 472	55	1,6 %
Sum inntekter	40 905	38 936	1 969	5,1 %	40 218	687	1,7 %
Driftskostnader:							
Varekostnad	-8 008	-8 004	-4	0,0 %	-7 312	-696	9,5 %
Sum varekostnad	-8 008	-8 004	-4	0,0 %	-7 312	-696	9,5 %
Lønn/personalkost.	-16 868	-16 493	-375	2,3 %	-14 846	-2 022	13,6 %
Av-/nedskrivning	-3 381	-2 389	-992	41,5 %	-2 416	-965	39,9 %
Andre driftskostnader	-9 331	-9 068	-263	2,9 %	-9 110	-221	2,4 %
Sum andre driftskostnader	-29 580	-27 950	-1 630	5,8 %	-26 372	-3 208	12,2 %
Sum driftskostnad	-37 588	-35 954	-1 634	4,5 %	-33 684	-3 904	11,6 %
Driftsresultat	3 317	2 982	335	11,2 %	6 534	-3 217	-49,2 %
Finansposter:							
Renteinntekter	381	168	213	127,1 %	363	18	5,0 %
Aksjeutbytte	19	23	-4	-17,0 %	19	0	2,3 %
Sum finansinntekter	400	191	209	109,8 %	381	19	4,9 %
Renteutg. og andre finansutgifter	-649	-1 019	370	-36,3 %	-618	-31	5,0 %
Sum finansutgifter	-649	-1 019	370	-36,3 %	-618	-31	5,0 %
RESULTAT FINANS	-249	-828	579	-69,9 %	-237	-12	5,3 %
Resultat	3 068	2 154	914	42,4 %	6 298	-3 230	-51,3 %

Søre Sunnmøre Reinhaldsverk IKS

Hushaldning totalt budsjett 2015

Tal i heile tusen

	Budsjett 2015	Budsjett 2014	Avvik kr	Avvik %	Prognose 2014	Avvik kr	Avvik %
Driftsinntekter:							
Renovasjonsgebyr	32 212	30 701	1 511	4,9 %	31 580	632	2,0 %
Andre driftsinntekter	2 770	2 400	370	15,4 %	2 713	57	2,1 %
Sum inntekter	34 982	33 101	1 881	5,7 %	34 293	689	2,0 %
Driftskostnader:							
Varekostnad	-7 198	-7 307	109	1,5 %	-6 564	-634	-9,7 %
Sum varekostnad	-7 198	-7 307	109	1,5 %	-6 564	-634	-9,7 %
Lønn/personalkost.	-14 456	-14 362	-94	-0,7 %	-12 731	-1 725	-13,6 %
Av-/nedskrivning	-2 847	-1 983	-864	-43,6 %	-2 010	-837	-41,7 %
Andre driftskostnader	-7 878	-7 607	-271	-3,6 %	-7 692	-186	-2,4 %
Sum andre driftskostnader	-25 181	-23 952	-1 229	-5,1 %	-22 432	-2 749	-12,3 %
Sum driftskostnad	-32 379	-31 259	-1 120	-3,6 %	-28 996	-3 383	-11,7 %
Driftsresultat	2 603	1 841	762	41,4 %	5 297	-2 694	-50,9 %
Finansposter:							
Renteinntekter	362	152	210	137,5 %	345	17	4,9 %
Akseutbytte	16	19	-3	-15,3 %	15	1	3,9 %
Sum finansinntekter	378	171	207	120,7 %	360	18	4,9 %
Renteutg. og andre finansutgifter	-554	-887	333	37,5 %	-527	-27	-5,1 %
Sum finansutgifter	-554	-887	333	37,5 %	-527	-27	-5,1 %
RESULTAT FINANS	-176	-716	540	75,4 %	-167	-9	-5,6 %
Resultat	2 427	1 126	1 301	115,6 %	5 130	-2 703	-52,7 %

Søre Sunnmøre Reinhaldsverk IKS

Næring totalt budsjett 2015

Tal i heile tusen

	Budsjett 2015	Budsjett 2014	Avvik kr	Avvik %	Prognose 2014	Avvik kr	Avvik %
Driftsinntekter:							
Renovasjonsgebyr	5 166	5 077	89	1,8 %	5 166	0	0,0 %
Andre driftsinntekter	757	758	-1	-0,1 %	759	-2	-0,3 %
Sum inntekter	5 923	5 835	88	1,5 %	5 925	-2	-0,0 %
Driftskostnader:							
Varekostnad	-810	-697	-113	16,2 %	-748	-62	8,3 %
Sum varekostnad	-810	-697	-113	16,2 %	-748	-62	8,3 %
Lønn/personalkost.	-2 412	-2 131	-281	13,2 %	-2 115	-297	14,0 %
Av-/nedskrivning	-534	-406	-128	31,5 %	-407	-127	31,3 %
Andre driftskostnader	-1 453	-1 460	7	-0,5 %	-1 418	-35	2,5 %
Sum andre driftskostnader	-4 399	-3 997	-402	10,0 %	-3 940	-459	11,7 %
Sum driftskostnad	-5 209	-4 694	-515	11,0 %	-4 688	-521	11,1 %
Driftsresultat	714	1 141	-427	-37,4 %	1 237	-523	-42,3 %
Finansposter:							
Renteinntekter	19	15	4	23,4 %	18	1	7,3 %
Aksjeutbytte	3	4	-1	-25,0 %	3	-0	-5,5 %
Sum finansinntekter	22	19	3	13,4 %	21	1	5,4 %
Renteutg. og andre finansutgifter	-95	-132	37	-28,0 %	-91	-4	4,7 %
Sum finansutgifter	-95	-132	37	-28,0 %	-91	-4	4,7 %
RESULTAT FINANS	-73	-113	40	-35,1 %	-70	-3	4,5 %
Resultat	641	1 028	-387	-37,7 %	1 168	-527	-45,1 %

SSR 2015 –

Gebyrregulativ som skal godkjennast i kommunestyra:

(Alle prisar er ekskl. mva. og inkl. mva. Prisen er inkl. hageavfallsgebyret som er i elt par kommunar.)

STANDARDABONNEMENT:

Type abonnement:	Gebyr 2015:	Gebyr 2014 (samanlikning):
Standardabonnement, dunk 140 l grøn – 240 l blå Henting annankvar veke	kr 3.141,60 kr 3.927,- inkl. mva. kr 1.309,- inkl. mva. pr. termin	Uendra frå 2014 – m.a.o. ein realprisnedgang
Standardabonnement, sekk Sekkeløysing – 30 sekkar Henting annankvar veke	kr 3.141,60 kr 3.927,- inkl. mva. kr 1.309,- inkl. mva. pr. termin	Uendra frå 2014 – m.a.o. ein realprisnedgang
Redusert abonnement 140 l grøn – 240 l blå Sekkeløysing – 18 sekkar Henting kvar fjerde veke	kr 2.731,20 kr 3.414,- inkl. mva. kr 1.138,- inkl. mva. pr. termin	Uendra frå 2014 – m.a.o. ein realprisnedgang
Abonnement – nedgravd løysing	kr 3.453,60 kr 4.317,- inkl. mva. kr 1.439,- inkl. mva. pr. termin	Nytt tilbod

STORHUSHALD:

Type abonnement:	Gebyr 2015:	Gebyr 2014(samanlikning):
Storhushald 240 l grøn – 240 l blå Sekkeløysing – 36 sekkar Henting annankvar veke	kr 3.453,60 kr 4.317,- inkl. mva. kr 1.439,- inkl. mva. pr. termin	Uendra frå 2014 – m.a.o. ein realprisnedgang

HEIMEKOMPOSTERING:

Type abonnement:	Gebyr 2015:	Gebyr 2014 (samanlikning):
Heimekompostering	kr 410,40,- i reduksjon på renovasjonsgebyr uavhengig av type abonnement. (Max to husstandar per kompostbinge) kr 513,- inkl. mva. kr 171,- inkl. mva. pr. termin	Uendra frå 2014 – m.a.o. ein realprisnedgang

Forts.

Forts.

TILLEGGSTENESTER:

Type abonnement:	Gebyr 2015:	Gebyr 2014 (samanlikning):
Utskifting av dunkar på løpande abonnement	kr 204,- pr. gong når SSR skiftar ut dunken hos abonnenten – gratis ved å levere/hente sjølv hos SSR (husk å avtale dette på førehand). Kr 255,- inkl. mva.	Uendra frå 2014 – m.a.o. ein realprisnedgang
Gebyr for ekstrahenting	kr 204,- pr. gong kr 255,- inkl. mva.	Uendra frå 2014 – m.a.o. ein realprisnedgang
Avstandsgebyr *	Individuell prisfastsetting	--

* Avstandsgebyr for henting/tøming utanfor vanlege køyreruter – prissetting etter vegstandard og avstand frå køyreveg.

TILLEGG:

Type abonnement:	Gebyr 2015:	Gebyr 2014 (samanlikning):
Pris pr. sekk	kr 20,- kr 25,- inkl. mva.	Ned 61,5 % frå 2014
Gebyr oppstart nytt abonnement / restart av kvillande abonnement	kr 816,- pr. gong kr 1.020,- inkl. mva.	Uendra frå 2014 – m.a.o. ein realprisnedgang

ANDRE SATSAR:

Levering til lokalmottak:	kr 2.032,- pr. tonn kr 2.540,- pr. tonn inkl. mva.	Uendra frå 2014 – m.a.o. ein realprisnedgang
Minstesum ved levering til lokalmottak:	kr 52,- kr 65,- inkl. mva.	Uendra frå 2014 – m.a.o. ein realprisnedgang
Volumgebyr over 0,2 m3:	kr 428,- pr m3 kr 535,- pr m3 inkl. mva.	Uendra frå 2014 – m.a.o. ein realprisnedgang
Dekk på felg:	kr 116,- kr 145,- In kl. mva.	Uendra frå 2014 – m.a.o. ein realprisnedgang
Dekk utan felg:	Gratis innlevering på miljøstasjonen i Saunesmarka	



Anlegg- og driftsavdelinga

SAKSFRAMLEGG

-

Sakshandsamar:	TL	Arkivsaknr:	2014/1631
		Arkiv:	231

Utvalsaksnr	Utval	Møtedato
207/14	Formannskapet	18.11.2014
164/14	Kommunestyret	17.12.2014

FEIE OG TILSYNSGEBYR 2015.

Møtebehandling:

Rådmannen si tilråding vart samrøystes vedteken:

Tilråding i Formannskapet - 18.11.2014

1. Herøy kommunestyre vedtek at gebyr for feiing og tilsyn med fyringsanlegg i 2015 vert sett til kr 242 + mva pr. abonnent.
2. Vedtaket er gjort med heimel i brann- og eksplosjonsvernlova av 14. juni 2002, og tilhøyrande forskrift om brannførebyggande tiltak og tilsyn av 26.juni 2002.
3. Regulativet vert gjort gjeldande frå den dag det vert vedteke, men ikkje tidlegare enn 01.01.2015.

Tilråding frå rådmannen:

Tilråding:

4. Herøy kommunestyre vedtek at gebyr for feiing og tilsyn med fyringsanlegg i 2015 vert sett til kr 242 + mva pr. abonnent.

5. Vedtaket er gjort med heimel i brann- og eksplosjonsvernlova av 14. juni 2002, og tilhøyrande forskrift om brannførebyggande tiltak og tilsyn av 26.juni 2002.
6. Regulativet vert gjort gjeldande frå den dag det vert vedteke, men ikkje tidlegare enn 01.01.2015.

Særutskrift:

- Servicetorget, her
- Økonomiavdelinga, her
- Brannsjefen, her

Bakgrunn:

Saka gjeld fastsetjing av feie- og tilsynsgebyr for 2015.

Saksopplysningar/vurderingar:

Feiing og tilsyn med fyringsanlegg vert utført i samsvar med samarbeidsavtale med Ulstein kommune om feie- og tilsynstenester av 06.02.2006. Avtalen går ut på at Herøy kommune leiger feie- og tilsynstenester frå Ulstein kommune på timebasis.

Status:

Av 2820 abonnentar manglar pr. i dag 733 abonnentar framleis tilkomst slik at feiing kan utførast. Talet på abonnentar utan godkjent tilkomst har siste året gått ned med om lag 100. Sjølv om dette er ein gledeleg nedgang er det enno langt opp og fram før alle abonnentar har godkjent tilkomst for feiing. Ein vil såleis måtte køyre ei ny runde med purring til dei som ikkje har tilkomstane i orden og følgje opp med fyringsforbod til dei som ikkje får retta på forholda. Trass i at mange ikkje har fått feiing på fleire år har det ikkje vorte registrert noko særleg auke i talet på pipebrannar. Det er berre dei som har lagt forholda til rette som får tilbod om feiing. Det er no svært liten misnøye med ordninga og feiar har gitt tilbakemelding om at abonnentane tek i mot han på ein svært god måte. Dette vil ein til skrive både den generelle forståinga for viktigheita av feiing og tilsyn, godt utført arbeid av noverande feiar samt at ein har prioritert større eigne ressursar for å gjere tenestene betre.

Feiing skal etter vedteken ordning gjennomførast kvart 2. år, medan tilsyn skal gjennomførast kvart 4. år. I 2014 har det vorte gjennomført feiing på om lag 900 bustader i Herøy kommune.

Det er etter dei rutinane ein arbeider etter i dag lagt til rette for at nye eigedomar som vert tilrettelagde for feiing får tilbod om feiing når dei melder frå, uavhengig av om dei inngår i dei årlege og planlagde rundane. Utover dette er det lagt til rette for ei teneste som er tilgjengeleg gjennom heile året i samband med generell rettleiing vedkomande piper og eldstadar samt bistand i samband med pipebrannar m.m.

Avgiftssystemet/økonomi:

Feiing og tilsyn er ei sjølvfinansierande ordning der abonnentane dekkjer alle kostnader og belastar såleis ikkje netto drift. Med utgangspunkt i vedtak i K-sak 126/06 vil det vere naturleg å sjå avgiftssystemet over ei 4 års periode der ein ved ovan ståande tenesteintervall vil få utført 1 tilsyn og 2 feiingar. Kostnadane for desse tenestene inkl. løns- og prisstigning vert då å fordele på 4 år.

I 2012 vart det ikkje kravd inn feiegebyr pga. at det stod over 1 mill. kroner i fond. I 2013 og 2014 er det kravd inn feiegebyr. Rest bunde fond var pr. 01.01.14 på kroner 518.406,-.

Gebyret vert også kravd inn frå dei som ikkje har tilrettelagt for feiing og dermed heller ikkje får tilbod om feiing. Tilsyn vert gjennomført hos alle. Kostnadene med feiing og tilsyn med fyringsanlegg vil i 2015 vere 500-600.000 kroner. Overskotet som har vore på tenesta tidlegare skuldast i stor grad at det ikkje vert gjennomført feiing hos abonnentar som ikkje har tilrettelagt tilkomst for feiar. Kommunen må ha ein buffer på tenesta i og med at fleire og fleire abonnentar får tilrettelagt for feiing, ca. 100 nye abonnentar kvart år.

Vurdering og konklusjon:

Manglande feiing kan medføre fare for brann. Ein har til no køyrt ei rimeleg mjuk linje med omsyn til fyringsforbod for dei som ikkje har tilrettelagt tilkomst for feiing. Ein kan ikkje i lengda godta at 1/3 av abonnentane ikkje har oppfylt kravet om tilkomst for feiing då dette inneber stor risiko for tap av menneskeliv. Ein ser såleis føre seg at det vert gjennomført ei siste runde der aktuelle abonnentane vert varsla om at det vil bli nedlagt fyringsforbod dersom tilkomst ikkje vert ordna innan ein nærare fastsett frist.

Konsekvensar for folkehelse:

Brann i bustad får store konsekvensar for folkehelsa til dei som er råka i bustadbrann og deira nærmaste. Feiing og tilsyn med piper, eldstadar og slokke middel er godt førebyggjande arbeid for å unngå brannar.

Konsekvensar for beredskap:

Gjennomføring av feiing og tilsyn med eldstadar er eit viktig beredskaps messig og brannførebyggjande tiltak.

Konsekvensar for drift:

At om lag 730 abonnentar manglar tilkomst til pipa og dermed ikkje får feiing gjer at kommunen ikkje får yte denne lovpålagde tenesta til alle abonnentar. Alle abonnentar får tilsyn med piper, eldstadar og brannvarslarar/slokke utstyr.

For at ein skal vere sikker på å ha nok midlar til gjennomføring av feiing og tilsyn med eldstadar i 2015 vil rådmannen tilrå at det vert kravd inn gebyr på same nivå som i 2014 dvs. kr. 242,- pr. abonnent + mva.

Fosnavåg, 31.10.2014

Erlend Krumsvik
Rådmann

Jon Rune Våge
Avd. Leiar/Brannsjef

Sakshandsamar: Tore Langvatn



HERØY KOMMUNE
HERØY KOMMUNE

Utviklingsavdelinga

SAKSFRAMLEGG

-

Sakshandsamar:	JMM	Arkivsaknr:	2014/1209
		Arkiv:	124

Utvalsaksnr	Utval	Møtedato
219/14	Formannskapet	25.11.2014
165/14	Kommunestyret	17.12.2014

ENDRING AV GEBYRREGULATIV FOR DELE- OG BYGGESAK, OPPMÅLING OG PLAN

Møtebehandling:

Rådmannen si tilråding vart samrøystes vedteken.

Tilråding i Formannskapet - 25.11.2014

Kommunestyret vedtek nye justerte forskrifter og gebyrsatsar for dele- og byggesak, oppmåling og plan slik dei går fram av vedlegg til saka.

Tilråding frå rådmannen:

Kommunestyret vedtek nye justerte forskrifter og gebyrsatsar for dele- og byggesak, oppmåling og plan slik dei går fram av vedlegg til saka.

Særutskrift:
Utviklingsavdelinga

Vedlegg:

Vedlegg

- 1 Budsjettnotat_endringar på gebyrregulativa
- 2 forskrift_plan_med_satser (1)
- 3 FORSKRIFTTEKST_Gebyrregulativ for byggesaker med meir gjeldande frå 01 01_2015_FORSLAG
- 4 FORSLAG GEBYRSATSAR FOR 2015
- 5 Forslag_GebyrMatrikkel2015Oppmåling-Herøy_enkel

Saksopplysningar:

Rapportar og analyser viser at vi har hatt nokre gode år på inntektssida, men det kan synast å flate ut og gå i minus i 2014. Dersom vi skal auke våre inntekter må vi auke gebyrer utover det generelle som er lagt til grunn i årets budsjettsak og det som har vore vanleg i tidlegare år. Det er og grunn til å tru at med regjeringa si forenkling av plan og bygningslova vil kommunen ikkje få inntekter på mindre tiltak etter 1 juli 2015. Dette vil redusere inntektspotensialet ytterligare.

Over fleire år har Herøy kommune auka gebyr knytt til byggesak med moderat tempo og følgd kommunestyret sine ordinære årlege prisjusteringar. På delesak hadde ein i 2010 ei justering saman med dei andre kommunane og justerte noko opp satsane. Etter dette har ein følgd årlege prisjustering som for byggesak. På plansida har ikkje gebyra vore justert sidan 2010.

I samband med saldering av budsjettet kan det vere rom for å justere gebyra slik at dei kjem om lag på same nivå som nabokommunane. Ein legg inn ei forventta inntektsauke i budsjettet på 500 000 kroner på denne gebyrjusteringa.

Vurdering og konklusjon:

Byggesak

I forskrift til byggesak vert det ført inn ei ny gebyrtype på sakshandsaming. Tidlegare har ein ikkje teke betalt for å utstede delingsløyve på frådelingar. Dette er noko andre kommunar har tatt betalt for i mange år. Ein rår til at det vert innført gebyr på handsaming av delesaker og at prisen vert kr 3000.

Elles rår ein til at gebyra vert i stor grad samordna med Ulstein kommune sine satsar for 2014 og at gebyrnivået vert lagt rett under desse.

Deling av grunneigedom

Her foreslår ein å justere frådeling av eigedom noko opp og ei ordinær frådeling vil ligge på kr 15.000,-.

Plan og dispensasjonar

Plangebyra har ikkje blitt justert sidan 2010. Ein foreslår at desse gebyra vert oppjustert til følgjande satser.

Handsamingsgebyret vert auka frå 5000 kroner til 20 000 kroner. Minste arealgebyret vert auka frå 5000 kroner til 8817 kroner. Lavaste gebyrsats for å utarbeide reguleringsplan vert då 28817 kroner.

Dispensasjonsgebyr vert auka frå dagens nivå på 5464 kroner til 10 500 kroner for ei sak som må på full høyring og som må ha politisk handsaming.

Ein viser elles til vedlegg i saka.

Konsekvensar for folkehelse:

Konsekvensar for beredskap:

Konsekvensar for drift:

Konsekvensar for økonomi:

Fosnavåg, 25.11.2014

Erlend Krumsvik
Rådmann

Jarl Martin Møller
Avd.leiar

Sakshandsamar: Jarl Martin Møller

Budsjettnotat – gebyr

Innleiing

Mine rapportar og analyser viser at vi har hatt nokre gode år på inntektssida, men det kan synast å flate ut og gå i minus i 2014. Dersom vi skal auke våre inntekter må vi auke gebyrer utover det generelle som er lagt til grunn i årets budsjettsak og det som har vore vanleg i tidlegare år. Det er og grunn til å tru at med regjeringa si forenkling av plan og bygningslova vil kommunen ikkje få inntekter på mindre tiltak etter 1 juli 2015. Dette vil redusere inntekspotensialet ytterligere.

Over fleire år har Herøy kommune auka gebyr knytt til byggesak med moderat tempo og følgd kommunestyret sine ordinære årlege prisjusteringar. På delesak hadde ein i 2010 ei justering saman med dei andre kommunane og justerte noko opp satsane. Etter dette har ein følgd årlege prisjustering som for byggesak. På plansida har ikkje gebyra vore justert sidan 2010.

I samband med saldering av budsjettet kan det vere rom for å justere gebyra slik at dei kjem om lag på same nivå som nabokommunane. Ein legg inn ei forventa inntektsauke i budsjettet på 500 000 kroner på denne gebyrjusteringa.

Eksempel på gebyrnivå idag med samanliknbare kommunar:

Bustadhus 200 m2 inkl garasje

Ulstein kommune kr 10742.-. Volda kommune kr 12 000.-. Herøy kr 5573.-.

Reguleringsplanar

Ulstein kr 28117 (fastpris), Volda kr 37550 (minstepris opptil 5000m2) Herøy kr 17 000.(minstepris opptil 5000m2)

Oppmåling bustadtomt

Ulstein kr 15708, Volda kr 14800.- Herøy kr 12790

Byggesak

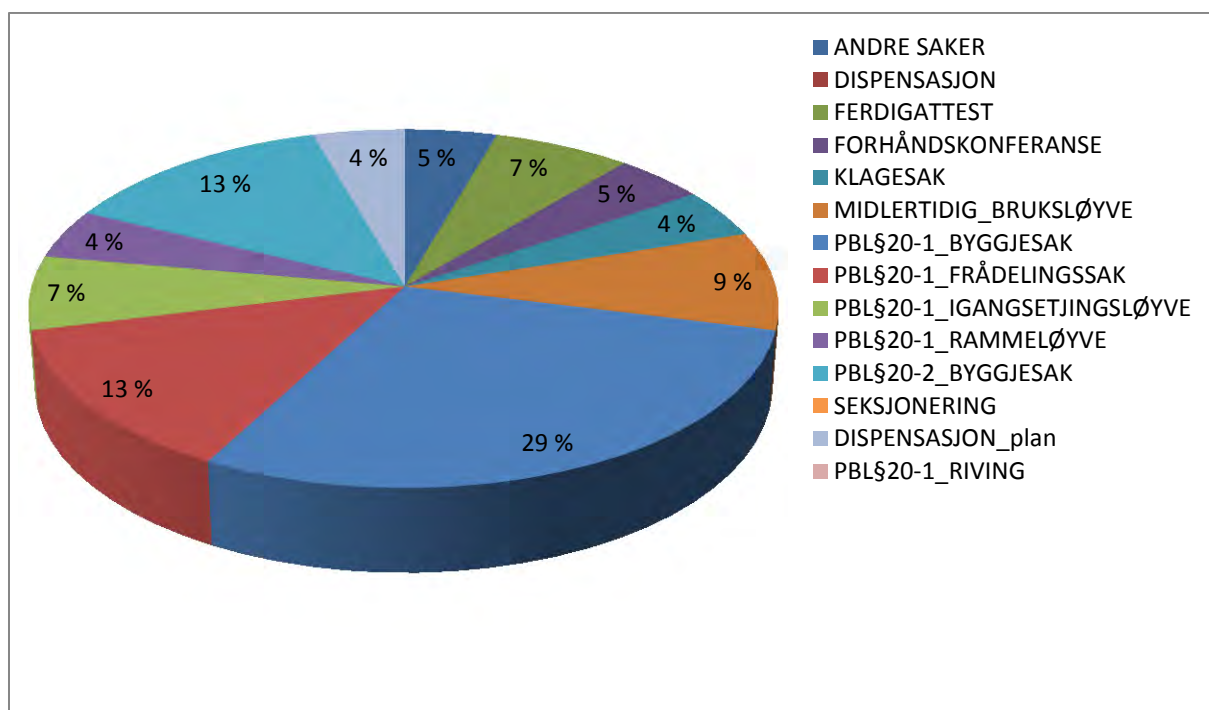
I forskrift til byggesak vert det ført inn ei ny gebyrtype på sakshandsaming. Tidlegare har ein ikkje teke betalt for å utstede delingsløyve på frådelingar. Dette er noko andre kommunar har tatt betalt for i mange år. Ein rår til at det vert innført gebyr på handsaming av delesaker og at prisen vert kr 3000.

Elles rår ein til at gebyra vert i stor grad samordna med Ulstein kommune sine satsar for 2014 og at gebyrnivået vert lagt rett under desse.

Prisen for å føre opp eit bustadhus inntil 200m2 med garasje vil med føreslegne satsar kome på 10 742 kroner.

Sakstyper på byggesak pr.21.11.2014:

Antall av Saksbehandler	Totalsum
Radetiketter	
ANDRE SAKER	20
DISPENSASJON	1
FERDIGATTEST	55
FORHÅNSKONFERANSE	9
KLAGESAK	9
MIDLERTIDIG_BRUKSLØYVE	30
PBL§20-1_BYGGJESAK	148
PBL§20-1_FRÅDELINGSSAK	54
PBL§20-1_IGANGSETJINGSLØYVE	20
PBL§20-1_RAMMELØYVE	9
PBL§20-2_BYGGJESAK	69
SEKSJONERING	16
DISPENSASJON_plan	34
PBL§20-1_RIVING	6
Totalsum	480



Pkt i gebyrreg.	Herøy 2014	Ulstein 2014	Forslag ny sats Herøy	% endring
511	12790	15708	15000	17
	562	616	600	7
512	2341	4943	4000	71
	338	361	348	3
513	5627	9899	9000	60
	2814	3090	2900	3
514	579		600	4

	5627	15708	15000	167
515	579		600	4
	4502	4943	4900	9
516	5627	9095	9000	60
	5,7	5,8	5,8	2
517	5627		9000	60
	2814		4000	42
52	3939		4300	9
531	6010	8033	6800	13
532	6190	9281	6800	10
541	12790	15708	15000	17
	338	616	600	78
542	12790	15708	15000	17
	338	616	600	78
55	1688	1819	1738	3
	562	606	579	3
56	5627	6063	5796	3
	1126	1212	1160	3
57	579		600	4
	2252	2424	2320	3
58	579	653	600	4
	338	362	338	0

Mest brukt,
fakturert

Deling av grunneigedom

Her foreslår ein å justere frådelling av eigedom noko opp og ei ordinær frådelling vil ligge på:

Areal frå 0 – 2000 m²

kr 15.000,-

Areal frå 2001 -20 000m²

kr 600.- (auke pr. påbegynt da)

Areal over 20 001m² etter medgått tid, dog ikkje under sats for 20 000m²

Tilleggsareal, tilleggsareal til ny eller eksisterande eigedom

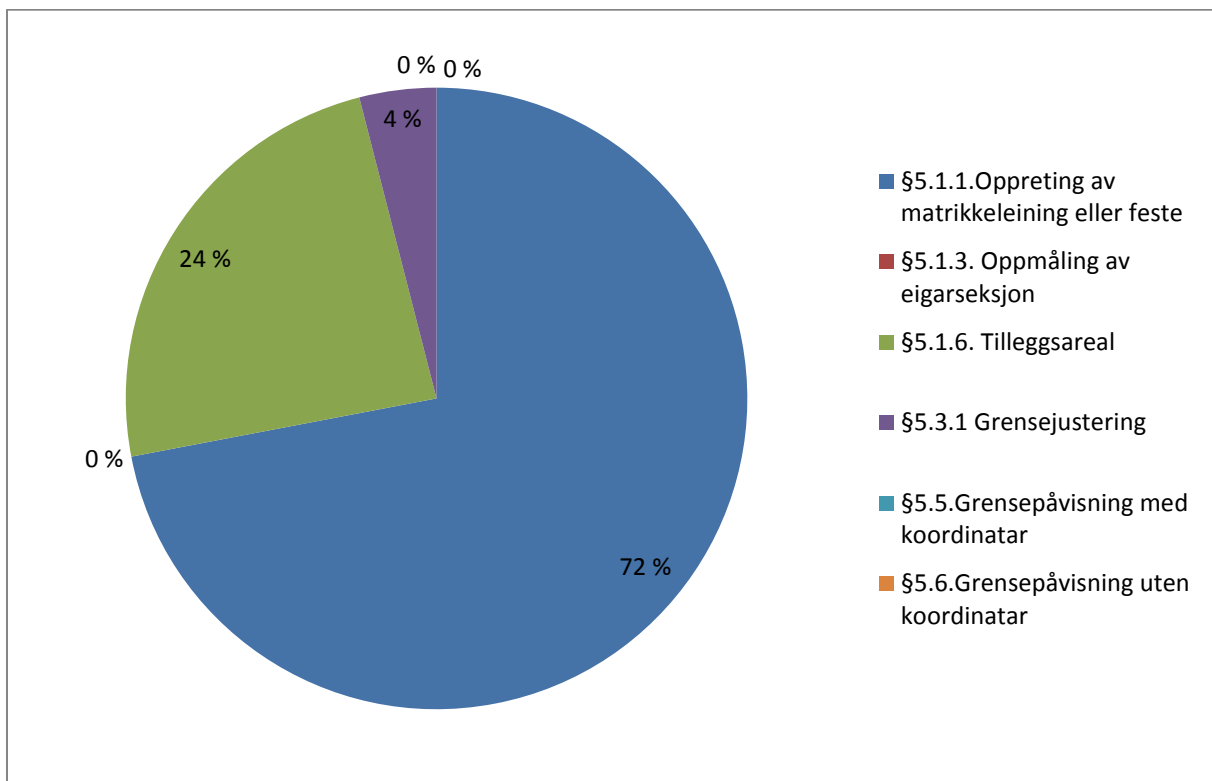
Gebyr kr 9000.- + kr 5,80 x m²

Grensejustering mellom eigedomar

Areal frå 0 – 500 m² kr 6.800,-

Saker pr.21.11.2014

SAKSTYPE	Antall
§5.1.1.Oppreting av matrikkeleining eller feste	54
§5.1.3. Oppmåling av eigarseksjon	0
§5.1.6. Tilleggsareal	18
§5.3.1 Grensejustering	3
§5.5.Grensepåvisning med koordinatar	0
§5.6.Grensepåvisning uten koordinatar	0
SUM	75



Plan

Plangebyra har ikkje blitt justert sidan 2010. Ein foreslår at desse gebyra vert oppjustert til følgjande satser.

Handsamingsgebyret vert auka frå 5000 kroner til 20 000 kroner. Minste arealgebyret vert auka frå 5000 kroner til 8817 kroner. Lavaste gebyrsats for å utarbeide reguleringsplan vert då 28817 kroner.

Dispensasjonsgebyr vert auka frå dagens nivå på 5464 kroner til 10 500 kroner for ei sak som må på full høyring og som må ha politisk handsaming.

Elles føreslår ein desse gebyrsatsane for dispensasjonar:

SØKNAD OM DISPENSASJON - rein formalitet (etter vurdering i den enkelte sak)	kr -	Eksempel:
SØKNAD OM DISPENSASJON (handsaming delegert utviklingsleiar - utan høyring)	kr 1 500	1/2 grunnbeløp
SØKNAD OM DISPENSASJON (handsaming delegert utviklingsleiar - med høyring)	kr 3 000	
SØKNAD OM DISPENSASJON (handsaming MTK utan høyring)	kr 4 500	1,5 grunnbeløp
SØKNAD OM DISPENSASJON (handsaming MTK med høyring)	kr 10 500	3,5 grunnbeløp

For reguleringsendringane er den største skilnaden at det vert krev halvt handsamingsgebyr (kroner 10 000) mot tidlegare kroner 5000.

Forslag til endra satser

FORSKRIFT OM GEBYRREGULATIV FOR HANDSAMING AV:

**Private reguleringsplanar
Reguleringsendringar
Dispensasjonar**

Forskrifta er heimla i plan- og bygningslova (85) jf. § 109 (jf. § 33 – 1 i PBL(08))

Generelt

Gebyret vert gjort gjeldande ved handsaming av alle private reguleringsplanar, reguleringsendringar og dispensasjonar.

Gebyr skal betalast etter gjeldande satsar på søknadstidspunkt. Betaling av gebyr påverkar ikkje utfallet av saka, og kan ikkje krevjast tilbake om det vert gjeve avslag på søknaden.

Gebyret er bygd opp av to element - eit handsamingsgebyr. Og eit arealgebyr som er avhengig av plantype og storleik.

- Handsamingsgebyret skal vere betalt innan frist for å kome med innspel knytt til varsel om oppstart.
- Arealgebyret skal betalast etter handsaming i Formannskapet der det vert gjort vedtak om å legge planforslaget ut til offentleg ettersyn.
- Dersom søknaden/forslaget vert avvist skal det ikkje betalast arealgebyr med mindre tiltakshavar/søkjjar krev saka framlagt for kommunestyret jf. § 12-11 i plan- og bygningslova(08)

1 HANDSAMINGSGEBYR OMFATTAR

- 1.1 Private forslag til reguleringsplanar (uavhengig av plantype og storleik på areal)
- 1.2 Søknad om endring av gjeldande reguleringsplanar (og bebyggelseplanar vedteken før 01.07.2009).
- 1.3 Søknad om dispensasjon frå gjeldande reguleringsplanar (og bebyggelseplanar vedteken før 01.07.2009) med tilhøyrande føresegner.
- 1.4 Søknad om dispensasjon frå arealdelen i kommuneplanen og plan- og bygningslova(08) med tilhøyrande føresegner.

Handsamingsgebyret for **1.1,1.2 og 1.3** :

kr 20 000

Handsamingsgebyret for **1.4** :

SØKNAD OM DISPENSASJON - rein formalitet (etter vurdering i den einkilde sak)	kr -	Eksempel:
SØKNAD OM DISPENSASJON (handsaming delegert utviklingsleiar - utan høyring)	kr 1 500	1/2 grunnbeløp
SØKNAD OM DISPENSASJON (handsaming delegert utviklingsleiar - med høyring)	kr 3 000	
SØKNAD OM DISPENSASJON (handsaming MTK utan høyring)	kr 4 500	1,5 grunnbeløp
SØKNAD OM DISPENSASJON (handsaming MTK med høyring)	kr 10 500	3,5 grunnbeløp

2 AREALGEBYR FOR REGULERINGSPLANAR

2.1 Storleiken på arealgebyret

- a) Fast gebyr inntil 5000m² **kr 8817**
- c) For kvar påbyrja 1000m² frå 5001m² og oppover **kr 800**

3 ENDRINGAR

3.1 Arealgebyr for reguleringsendringar

Ved søknad/forslag om endra arealbruk skal det i tillegg til handsamingebyret betalast eit arealgebyr lik satsane i punkt 2.1. Ved fastsetjing av gebyret skal storleiken på det endra arealet leggst til grunn. Arealgebyret skal betalast etter handsaming i Formannskapet der det vert gjort vedtak om å legge planforslaget ut til offentleg ettersyn. Dersom søknaden/forslaget vert avvist skal det ikkje betalast arealgebyr med mindre tiltakshavar/søkjar krev saka framlagt for kommunestyret. (jf. § 12-11 i plan- og bygningslova(08))

3.2 Mindre endring i reguleringsplan

Dersom søknaden/forslaget berre gjeld endring av reguleringsføresegnene, skal det i tillegg til **halvt** handsamingsgebyr betalast eit gebyr på:

kr 4000

Dersom søknaden/forslaget gjeld mindre endringar som ikkje har nemneverdig betydning for berørte partar eller interesser, og søknaden/forslaget ikkje treng same omfattande handsaming som ein ny plan, skal det i tillegg til **halvt** handsamingsgebyr betalast eit gebyr på:

kr 4000

5 BETALINGSFØRINGAR / IVERKSETJING

Alle gebyra skal betalast til Herøy kommune, økonomiavdelinga, etter rekningsoppgåve frå rådmann/utviklingsavdelinga.

Gebysatsane inkluderer alle kostnader knytt til handsaming av planane/sakene og betaling skjer etter gjeldande satsar på søknadstidspunktet. I tillegg til sjølve handsamingsgebyret skal tiltakshavar/søkjar dekke alle kostnader til naudsynt annonsering basert på gjeldande krav i plan- og bygningslova (08).

Storleiken på gebysatsane etter desse reglar skal vurderast kvart år i samband med budsjettarbeidet. Administrasjonen skal legge forslag til justering av gebyret fram for politisk handsaming

Gebyrregulativet vert gjort gjeldande frå det tidspunkt kommunestyret har fastsett og etter at det er kunngjort på vanleg måte.

Gebyrregulativet er vedteke av Herøy kommunestyre i K-sak **xx/14**. Nye satsar vert gjeldande frå **01.01.2015**.

FORSKRIFT

Forskrifta, datert **21.11.2014**, gjeld for handsaming av **bygge-, frådelings-, og grensejusteringsaker** og andre tiltak etter plan- og bygningslova(PBL).

Regulativet er heimla i plan- og bygningslova § 33-1. Den er vedteken av Herøy kommunestyre den **xx.xx.2014**, K-sak **xxx/14**, og gjeld frå **01.01.2015**. Forskrifta erstattar forskrift om gebyrregulativ vedteken av Herøy kommunestyre i **K-sak 110/10**.

BYGGESAKER:

Gebyret er hovudsakleg oppbygd av to element - eit grunnbeløp, og eit arealgebyr som fangar opp meirarbeidet som fylgje av storleiken på bygget/tiltaket. Gebyrsatsane går fram av eit eige dokument.

§ 1 Gebyret dekkjer

Sakshandsaming av **frådelings-** og byggesaker, førehandskonferansar, plassering og høgde på bygningar utifrå innsende teikningar, mellombels bruksløyve / ferdigattestar og tilsyn inkludert ev. bruk av sakkyndig bistand. Det vert i tillegg kravd gebyr for handsaming av søknad om ansvarsrettar, føretaksgodkjenning, dispensasjon og eventuell utstikking/kontroll av utstikking. Faktura skal sendast til tiltakshavar. Andre avtalar kan gjerast med utviklingsavdelinga.

§ 2 Betalingsplikt

Alle som får utført tenester etter dette regulativet skal betale gebyr. Gebyret forfell til betaling 30 dagar etter fakturadato. Ved for sein betaling vert kravet tillagt kr 50,- for kvar purring og påslag av renter. Fakturaen skal betalast pr. forfall utan omsyn til kva tid byggjearbeidet vert sett i gang, eller om det i det heile vert sett i gang.

§ 3 Tidspunkt for fastsetjing av gebyr

Gebyret skal utreknast snarast etter at vedtak er gjort. Dette gjeld søknadar og meldingar av alle slag.

§ 4 Kombinerte bygg

Dersom bygget har fleire funksjonar/føremål, vert gebyret utrekna etter dei einskilde føremåla.

§ 5 Mellombelse bygningar

Ved mellombelse bygg etter § 20-2 c) i PBL skal det betalast fullt gebyr.

§ 6 Lokal godkjenning av føretak/ansvarsrett

For handsaming av ansvarsrettar generelt skal det reknast eitt gebyr pr. tiltak. Dette skal fakturerast tiltakshavar.

Der søknad om lokal godkjenning av føretak kjem inn i etterkant av at byggesøknad er godkjent, skal det reknast eit eige gebyr pr. føretak som skal dekke handsamingskostnaden dette medfører.

§ 7 Avslag på søknad

Byggesaker: For vedtak som medfører avslag skal det betalast berre grunnbeløp for tiltak opp til 200 m² bruksareal (BRA). Bygg over 200 m² BRA skal i tillegg betale kr 1,00 pr. m² over 200. Der det ligg føre dispensasjonssøknad som krev politisk handsaming, skal dette fakturerast i tillegg etter ordinære satsar.

Frådelingssøknader, §20-1 m : For vedtak som medfører avslag skal det betalast fullt gebyr.

DISPENSASJON FRÅ AREALPLAN, PLAN- OG BYGNINGSLOV OG VEDTEKT

§ 8 Søknad om dispensasjon

For søknad om dispensasjon skal det betalast eit gebyr i samsvar med gebyrsatsane.

Gebyret kjem i tillegg til gebyr for bygge-/frådelingssak.

ELLES GJELD FOR SAKER ETTER DETTE REGULATIV:

§ 9 Andre tilhøve

Tiltakshavar må dekke kostnader som følgje av tilhøve og / eller undersøkingar etter lov om kulturminne, plan- og bygningslova § 28-1 om m.a. byggjegrund og miljøtilhøve, og plan- og bygningslova § 29-1 og 29-2 om bistand knytt til estetiske vurderingar.

Tiltakshavar må også dekke eventuelt andre særskilte utgreiingar som måtte bli pålagt som følgje av tiltaket sitt omfang.

Byggetiltak til allmenntilgjenge føremål for frivillege organisasjonar og liknande, får redusert gebyret til det halve av fastsette satsar.

§ 10 Urimeleg gebyr

Dersom gebyret t.d. vert vurdert som svært urimeleg i høve til dei kostnadar kommunen har hatt med saka, eller urimeleg av andre grunnar, kan utviklingsleiar fastsette gebyr i høve til dette etter skriftleg grunngjeven søknad.

§ 11 Klagerett

Fasttjing av gebyr i ei einskild sak etter regulativet, kan ikkje påklagast, jf. § 40 i forvaltningslova.

Utviklingsleiararen si avgjerd etter søknad om reduksjon av gebyr kan påklagast etter reglane i forvaltningslova.

§ 12 Regulering av gebyret

Storleiken på gebyr etter desse reglar skal vurderast kvart år i samband med budsjettarbeidet. Administrasjonen skal legge forslag til justering av gebyret fram for politisk handsaming.

FORSLAG GEBYRSATSAR FOR 2015 - Vedtak i kommunestyret dato - saksnr

Arkivsak: 2014/xxxx

Dato 21.11.2014

Gebyrregulativ , Jf. PBL § 33-1 og § 7 i lov om eigarseksjonar

Gjeldande frå 01.01.2015

GEBYRSATSAR for byggesaker, frådelling, grensejustering, seksjonering og regulering Alle areal er oppgitt i BRA		Grunn beløp	Gebyr pr. m ² BRA	Gebyr pr. m ² 0 - 200	Gebyr pr. m ² > 200
1	[Ingen registrering]				
2	BUSTAD- OG FRITIDSBYGG ei brukseining, (inkl. garasje, etc.)	kr 3 000	kr 31,21	kr -	kr -
3	BUSTAD- OG FRITIDSBYGG Rekke, kjede, atrium-,horisontaldelt, o.l	kr 3 000	kr 37,50	kr -	kr -
4	BUSTAD- OG FRITIDSBYGG Tilbygg/påbygg	kr 3 000	kr 37,50	kr -	kr -
5	BUSTAD- OG FRITIDSBYGG Ombygging(endra bruksareal), bruksendring	kr 3 000	kr 7,80	kr -	kr -
6	BUSTAD- OG FRITIDSBYGG Fasadeendring, skifte av vindauge, tak og lignende	kr 3 000	kr -	kr -	kr -
7	ANDRE BYGG § 20-1 Nybygg	kr 3 000	kr -	kr 76,38	kr 19,00
8	ANDRE BYGG § 20-1 Til og påbygg	kr 3 000	kr -	kr 37,50	kr 19,00
9	ANDRE BYGG § 20-1 Omb/bruksendr	kr 3 000	kr -	kr 31,21	kr 19,00
10	TILTAK t.d. garasje, uthus (også landbruk) etter § 20-2 bokstav a), b) og d)	kr 3 000	kr 19,00	kr -	kr -
11	TILTAK Til/påbygg og bruksendringar etter § 20-2 a), b) og d)	kr 3 000	kr -	kr 19,00	kr -
12	MELLOMBELSE BYGNINGAR etter § 20-2 c) (fullt gebyr tilsvarende ANDRE BYGG § 20-1)	kr 3 000	kr -	kr 76,38	kr 19,00
13	ENDRINGAR, FORNYA BYGGELØYVE som krev handsaming	kr 3 000	kr -	kr 3,40	kr 1,64
14	REV.TEIKNINGAR/Mindre TILLEGG/ENDRINGAR som krev handsaming	kr 1 500	kr -	kr -	kr -
15	RIVING AV BYGG OG ANLEGG Bygg < 100 m2	kr 1 500	kr -	kr -	kr -
16	RIVING AV BYGG OG ANLEGG Bygg > 100 m2	kr 3 000	kr 3,90	kr -	kr -

1/2 grunnbeløp

17	HEIS, TEKN.INNSTALL., PIPER/FYRINGSANLEGG	kr 1 500	kr -	kr -	kr -	1/2 grunnbeløp
18	SKILT, STØTTEMURAR(inkl utstikking), MASTER, BRØNNAR, GJERDE	kr 1 500	kr -	kr -	kr -	1/2 grunnbeløp
19	UTANDØRSANLEGG / Anlegg (av ein viss storleik)	kr 3 000	kr -	kr -	kr -	
20	ANLEGG I STRANDSONA. HAMNER/FISKERIANLEGG, NYANLEGG, MOLO,KAI,FLYTEBRYGGE	kr 6 000	kr -	kr -	kr -	2 grunnbeløp
21	ANDRE SØKNADSPLIKTIGE TILTAK ETTER § 20-1 (kan vere mindre bygg, div. anlegg m.m)	kr 3 000	kr 19,00	kr -	kr -	
22	AVSLAG PÅ SØKNAD	kr 3 000				
23	ANSVARRETTAR, personleg godkjenning ved større tiltak (ansv. søk,pro)	kr 1 500				1/2 grunnbeløp
24	SAKSHANDSAMING AV LOKAL GODKJENNING, i etterkant av godkj. byggemeld.	kr 1 500				1/2 grunnbeløp
25	SØKNAD OM IGANGSETTINGSLØYVE eit gebyr pr. søknad	kr 3 000				
31	SØKNAD OM FRÅDELING - handsaming etter PBL	kr 3 000				
32	SEKSJONERING, ikkje utført synfaring - 3 gongar rettsgebyret*	kr 2 580				
33	SEKSJONERING, utført synfaring - 5 gongar rettsgebyret*	kr 4 300				

* Rettsgebyret er pr. 01.01.2014 på kr. 860,- (uendra sidan 01.01.2006)

UTSTIKKING AV BYGG	
Bustadhus	kr 3 988,- + mva
Etterkontroll av utstikking - Bustad:	kr 2 175,- + mva
PAKKE - utstikking Bustad inkl etterkontroll:	kr 5 546,- + mva
Garasje	kr 2 175,- + mva



Forslag til nye satsar

OPPMÅLINGSGEBYR

Gebyrsatsar for arbeid etter Matrikkellova

(§ 5 i gebyrforskrift Vedteken av Herøy [kommunestyre xx.xx.2014 K-sak xx/14](#))

Gjeldande frå **01.01.2015**

Mest brukte gebyrer:

Frådeling av ny eigedom

Areal frå 0 – 2000 m ²	kr 15.000,-
Areal frå 2001 -20 000m ²	kr 600.- (auke pr. påbegynt da)

Areal over 20 001m² etter medgått tid, dog ikkje under sats for 20 000m²

Tilleggsareal, tilleggsareal til ny eller eksisterande eigedom

Gebyr kr 9000.- + kr 5,80 x m²

Grensejustering mellom eigedomar

Areal frå 0 – 500 m² kr 6.800,-

Merk!

Ved gebyr for grensejustering kan arealet for involverte eigedomar justerast med inntil 5 % av eigedomens areal. (maksimalgrensa er sett til 500 m²). Ein eigedom kan imidlertid ikkje avgi areal som i sum overstig 20 % av eigedomens areal før justeringa.

Påvisning av grenser, kjente

For inntil 2 punkt kr 1.738,-
For overskytende grensepunkt, pr. punkt kr 579,-

Påvisning av grenser, ukjente

For inntil 2 punkter kr 5.796,-
For overskytande grensepunkt, pr. punkt kr 1.160,-

Heile gebyrregulativet, sjå neste side.

Gebyr for arbeid etter matrikkellova (Lovens § 32, forskriftene § 16) vert fastsett som følger:

Kostnader som kommunen vert påført i samband med å hente inn relevante opplysningar i samband med den enkelte oppmålingsforretninga og gebyr og avgifter som kommunen skal krevje inn for statlege etatar som til dømes tinglygingsgebyr og dokumentavgift, vert fakturert vidare til rekvirenten og kjem i tillegg til satsane under.

§5.1 Oppretting av matrikkeleining.....	2
§5.1.1 Oppretting av matrikkeleining og festegrund _____	2
§5.1.2 Matrikulering av eksisterande umatrikulert grunn _____	2
§5.1.3 Oppmåling av uteareal på eigarseksjon _____	2
§5.1.4 Oppretting av anleggseigedom _____	2
§5.1.5 Registrering av jordsameige _____	2
§5.1.6 Oppretting av tilleggsareal som eigen matrikkeleining som tillegg til eksisterande grunneigedom eller festegrund. _____	2
§5.2 Oppretting av matrikkeleining utan fullført oppmålingsforretning.....	2
§5.2.1 Avbrot i oppmålingsforretning eller matrikulering _____	2
§5.3 Grensejustering	3
§5.3.1 Grunneigedom, festegrund og jordsameige _____	3
§5.3.2 Anleggseigedom _____	3
§5.4.1 Grunneigedom, festegrund og jordsameige _____	3
§5.4.2 Anleggseigedom _____	3
§5.5 Klarlegging av eksisterande grense der grensa tidligare er koordinatbestemt ved oppmålingsforretning	3
§5.6 Klarlegging av eksisterande grense der grensa ikkje tidligare er koordinatbestemt / eller klarlegging av rettigheter.....	3
§5.7. Privat grenseavtale.....	4
§5.8 Andre oppmålingstekniske arbeid.....	4
§5.9 Endringar i grunnlaget for matrikkelføring av saka.....	4
§5.10 Utførde matrikkelbrev.....	4

§5.1 Oppretting av matrikkeleining

§5.1.1 OPPRETTING AV MATRIKKELEINING OG FESTEGRUNN

Areal frå 0 – 2000 m ²	kr 15000,-
Areal frå 2001 -20 000m ² – auke pr. påbegynt da.	kr 600,-
Areal over 20 001m ² etter medgått tid, dog ikkje under sats for 20 000m ²	

§5.1.2 MATRIKULERING AV EKSISTERANDE UMATRIKULERT GRUNN

Areal frå 0 – 2000 m ²	kr 4000,-
Areal frå 2001 -20 000m ² – auke pr. påbegynt da.	kr 348,-
Areal over 20 001m ² etter medgått tid, dog ikkje under sats for 20 000m ²	

§5.1.3 OPPMÅLING AV UTEAREAL PÅ EIGARSEKSJON

Gebyr for oppmåling av uteareal på inntil 1 eigarseksjon	kr 9000,-
Auke i gebyr for oppmåling av uteareal utover 1 eigarseksjon,pr seksjon	kr 2.900,-

§5.1.4 OPPRETTING AV ANLEGGSEIGEDOM

Gebyr vert fastsett etter medgått tid. Timepris kr 600,-.Minstegebyr 15000,-

§5.1.5 REGISTRERING AV JORDSAMEIGE

Gebyr for registrering av eksisterande jordsameige vert fakturert etter medgått tid.
Timepris kr 600,-. Minstegebyr.....kr 4.900,-

Kostnadar som kommunen vert påført i samband med å hente inn relevante opplysningar i samband med oppmålingsforretning, vert fakturert vidare til rekvirenten

§5.1.6 OPPRETTING AV TILLEGGSAREAL SOM EIGEN MATRIKKELEINING SOM TILLEGG TIL EKSISTERANDE GRUNNEIGEDOM ELLER FESTEGRUNN.

Gebyr kr 9000.- + kr 5,80 per m²

§5.1.7 OPPRETTING AV PUNKTFESTE.

Gebyr for oppretting av matrikkeleining for punktfeste kr 9000,-
Gebyr for oppretting av matrikkeleining for punktfeste der punktfeste er planlagt og koordinatbestemt i jordskiftesak kr 4000,-

§5.2 Oppretting av matrikkeleining utan fullført oppmålingsforretning

Satsar etter §§5.1.1, 5.1.2, 5.1.4 og 5.1.5 gjeld, i tillegg kjem eit tilleggsgebyr for oppretting av matrikkeleining før fullført oppmålingsforretning på kr 4300,-

§5.2.1 AVBROT I OPPMÅLINGSFORRETNING ELLER MATRIKULERING

Gebyr for utført arbeid når saka vert trekt før den er fullført, om den må avvisast, ikkje lar seg matrikkelføre på grunn av endra heimelsforhold eller om saka av andre grunnar ikkje kan fullførast, vert gebyrsatsene sett til 1/3 etter §5.1 og §5.2

§5.3 Grensejustering

§5.3.1 GRUNNEIGEDOM, FESTEGRUNN OG JORDSAMEIGE

Ved gebyr for grensejustering kan arealet for involverte eigedomar justerast med inntil 5 % av eigedomens areal. (maksimalgrensa er sett til 500 m²). Ein eigedom kan imidlertid ikkje avgi areal som i sum overstig 20 % av eigedomens areal før justeringa. For grensejustering til veg- eller jernbaneformål kan andre arealklasser gjelde.

Areal frå 0 – 500 m² kr 6.800,-

§5.3.2 ANLEGGSEIGEDOM

For anleggseigedom kan volumet justerast med inntil 5 % av anleggseigedomens volum, men den maksimale grensa er satt til 1000 m³

Volum frå 0 – 1000 m³ kr 6.800,-

§5.4 Arealoverføring

§5.4.1 GRUNNEIGEDOM, FESTEGRUNN OG JORDSAMEIGE

Ved arealoverføring skal oppmålingsforretning og tinglysing gjennomførast. Arealoverføring utløyser dokumentavgift. Dette gjeld ikkje arealoverføring til veg- og jernbaneføremål.

Areal frå 0 – 2000 m² kr 15000,-

Areal frå 2001 - auke pr. påbegynt da kr 600,-

§5.4.2 ANLEGGSEIGEDOM

For anleggseigedom kan volum som skal overførast frå ei matrikkeleining til ei anna, - ikkje vere registrert på ei tredje matrikkeleining. Volum kan kun overførast til ei matrikkeleining dersom vilkåra for samanslåing er til stades. Matrikkeleininga skal utgjere eit samanhengande volum.

Volum frå 0 – 2000 m³ kr 15000,-

Volum frå 2001 - auke pr. påbegynt da kr 600,-

§5.5 Klarlegging av eksisterande grense der grensa tidligare er koordinatbestemt ved oppmålingsforretning

For inntil 2 punkt kr 1.738,-

For overskytende grensepunkt, pr. punkt kr 579,-

§5.6 Klarlegging av eksisterande grense der grensa ikkje tidligare er koordinatbestemt / eller klarlegging av rettigheter

For inntil 2 punkter kr 5.796,-

For overskytende grensepunkt, pr. punkt kr 1.160,-

Gebyr for klarlegging av rettar vert fakturert etter medgått tid. Timepris kr 600,-.

Dersom alle grensene kring eidedomen skal gåast opp, skal det betalast gebyr etter §5.1

§5.7. Privat grenseavtale

Gebyr vert fastsett etter medgått tid. Timepris kr 600,-. Minstegebyr kr 2.320,-

§5.8 Andre oppmålingstekniske arbeid

Gebyr for oppmålingstekniske arbeid som ikkje vert dekt av satsane som nemnde ovanfor, skal utreknast etter brukt tid. Timepris kr 600,- + mva.

Ved markarbeid vert lagt til bruk av oppmålingsutstyr kr 338,- pr time.
Meirverdiavgift skal eventuelt leggst til etter gjeldande reglar.

§5.9 Endringar i grunnlaget for matrikkelføring av saka

Gjer rekvirenten under saksgangen endringar i grunnlaget for matrikkelføringa av saka, opprettheld ein likevel gebyret.

§5.10 Uferde matrikkelbrev

Matrikkelbrev inntil 10 sider kr 175,-
Matrikkelbrev over 10 sider kr 350,-

Endring i maksimalsatsar vert regulert av Statens kartverk i takt med den årlege kostnadsutviklinga.

§5.11 Betalingsvilkår

Betaling etter vilkår i pkt. 4.1 til 4.7 i forskriftstekst.

Gebyr vert sendt rekvirent dersom ikkje anna er avtalt.

Gebyr for arbeid etter matrikkellova skal utreknast etter det regulativet som gjeld den dato kommunen mottek ein fullstendig rekvisisjon.

Kostnadar som kommunen vert påført i samband med å hente inn relevante opplysningar i samband med oppmålingsforretninga, og gebyr og avgifter som kommunen skal krevje inn for statlege etatar, som til dømes tinglysingsgebyr og dokumentavgift, vert fakturert vidare til rekvirenten og kjem såleis i tillegg til satsane over.

Timekostnad i dette regulativ skal dekke både direkte og indirekte kostnadar. For arbeid utført etter medgått tid vert det nytta timesatsen i pkt. 5.8.

Meiravgift skal ikkje regnast med unnateke for pkt. 5.8, der mva. skal leggst til etter gjeldande reglar.

Revisjon: 21.11.14 JMM



Økonomiavdelinga

SAKSFRAMLEGG

-

Sakshandsamar:	GEO	Arkivsaknr:	2014/1209
		Arkiv:	124

Utvalsaksnr	Utval	Møtedato
166/14	Kommunestyret	17.12.2014

BUDSJETT 2015 OG ØKONOMIPLAN 2015-2019

Tilråding frå rådmannen:

1. Kommunestyret vedtek følgjande strategi:

Herøy kommunestyre ser folketalsvekst og positivt omdømme som dei to mest sentrale indikatorane for positiv utvikling. Kommunestyret vedtek følgjande strategi for dei 4 programområda i økonomiplanperioden:

Arbeidsmiljø

- utvikle gode leiarar på alle nivå gjennom systematisk leiarutvikling
- utvikle kompetansen til dei tilsette med bakgrunn i organisasjonen sitt behov

Tenester

- Tilpasse tenestenivået og folk sine forventingar til det kommunen kan levere innanfor tilgjengelige ressursar
- Leggje vekt på kvalitet og kompetanse på dei tenestene kommunen leverer
- Utføre god sakshandsaming i samsvar med forvaltningslova.

Lokalsamfunn

- Leggje til rette for bustadbygging og næringsutvikling.
- Satse på kultur og oppleving
- Omdømmebygging

Økonomi

- Streng prioritering i drifta
- Satse på tiltak som frigjev ressursar
- Byggje opp bufferfond
- Ta ut synergjar gjennom samarbeid

2. Rammene til dei ulike avdelingane blir slik i 2015 (runda av til næraste kr 5.000,-).

Område	Brutto	Brutto	Netto	Netto
	Utgift 2015	Inntekt 2015	Utgift 2015	budsjett 2014
Pol. Leiing	4.150	120	4.030	3.695
Adm leiing	6.300	2.180	4.120	3.320
Servicetorget	4.150	830	3.320	3.000
Fellessekretariatet	2.405	195	2.210	2.185
Økonomiavd	6.120	470	5.650	6.160
Pers og org. avd	10.120	2.060	8.060	8.235
IKT	5.670	470	5.200	4.550
Overføringar til andre	34.830	25.850	8.980	8.800
Barnehageavdelinga	68.065	3.835	64.230	61.680
Skuleavdelinga	126.350	17.540	108.810	109.900
Barn, familie og helse	48.255	10.060	38.195	34.545
Pleie og omsorgsavd.	125.490	19.840	105.650	101.730
Bu- og habilitering	49.000	11.130	37.870	36.285
Sosial og flyktning	14.960	5.365	9.595	9.520
Kulturavdelinga	17.995	9.475	8.520	8.020
Utviklingsavdelinga	8.675	2.885	5.790	6.330
Anlegg og driftsavd.	39.790	23.830	15.960	12.240
Eigedomsavdelinga	32.870	15.595	17.275	15.140
Samhandlingsreforma	295	295	0	12.400

3. Herøy kommune vedtek den gjeldande maksimalsatsen for inntektsskattøre for år 2015.

4. Kommunale avgifter, betalingssatsar, husleiger og eigendelar vert prisjustert Om ikkje anna vert bestemt særskilt.

5. Det vert vedteke slike endringar i betalingssatsane:

a) Barnehagesatsane følgjer den statlege maksimalprisordninga i 2015.

Kr 2.580,- for heil plass + matpengar kr 300,-.

b) Husleiga for kommunale utleigebustadar vert regulert årleg etter kontraktsdato dersom endringa i konsumprisindeksen for same periode er positiv. Ved inngåing av ny husleigekontrakt vert veiledande husleige for leigeobjektet vurdert opp mot og eventuelt regulert til same nivå som for tilsvarande kommunale leigeobjekt. Dersom husleigesatsen for eit eller fleire kontraktsforhold avvik frå gjengs leige, kan forvaltar regulere husleiga til gjengs nivå i tråd med krava i husleigelova.

c) Vaksinasjon kr 350,- pr konsultasjon + dekning av vaksinekostnader.

d) Abonnementsordninga for heimetenestene vert slik:

(Pr. 1.5.14 er 1 G kr. 88.370,-

- Timepris: kr 250,- (kr 240,- i 2014)
- 2-3 G – Kr 1.000,- per mnd (kr 960,-)
- 3-4 G – Kr 1.300,- per mnd (kr 1.220,-)
- 4-5 G – kr 1.600,- per mnd (kr 1.500,-)

- Over 5 G – kr 1.900,- per mnd (kr 1.850,-)
- e) Leige tryggleiksalarmar kr 300,- per månad (kr 300,-).
 - f) Korttidsopphald institusjon kr 142,- pr døgn (kr 137,-)
Kommunen vil automatisk oppjustere sine satsar i tråd med sentrale justeringar.
 - g) Dagplass ved institusjon kr 74,- pr dag (kr 72,-).
Kommunen vil automatisk oppjustere sine satsar i tråd med sentale justeringar.
 - h) Sal av middag ved institusjonane kr 80,- pr middag (kr 75,-)
 - i) Utkøyring og sal av middag frå institusjonane kr 100,- pr middag (kr 90,-)
 - j) Kurdøgnprisen for opphald i institusjonane (sjukeheimane) vert sett til kr 1853,- (kr 1.776,- per døgn i 2014. 2015 blir først kjent når budsjettet til PO er vedtatt – når tilrådinga til K-styret er kjent)
 - k) Andre avgifter, betalingssatsar etc vert auka med 3,0 %
 - l) Tilknytningsavgift for kloakk, kloakkgebyr, feieavgift, renovasjonsavgift, avgift for tvungen slamtømming, elevavgift kulturskulen, prisar i skulefritidsordninga (SFO), og gebysatsane for byggesakshandsaming, oppmåling, planarbeid etc vert fastsett for 2015 gjennom eigne vedtak i kommunestyret.
6. Herøy kommunestyre har lagt til grunn eit forventa utbytte frå Tussa Kraft AS på minimum kr 7.100,- pr aksje og ber rådmannen gjere selskapet merksam på dette.
 7. Budsjettet for 2015 fører til slike nye faste stillingsheimlar:
 - a) 0,75 årsverk PO (kreftsjukepleiar)
 8. Det vert lagt fram særskilde saker for handsaming av avtalevilkår og økonomisk deltaking når søknad ligg føre når det gjeld saker knytt til planlegging og utbygging i samband med næringsutvikling og infrastrukturanlegg.
 9. Kommunestyret ynskjer ein ekstern gjennomgang av organisering, struktur og tenestnivå, for å sjå kvar drifta kan effektiviserast. Ein plan for dette må snarast rådleggast fram for kommunestyret for handsaming. Fram til denne planen er godkjent innfører kommunestyret stans i tilsetting og vikarbruk i alle vakante stillingar, med unntak av turnusstillingar, undervisningsstillingar, stillingar knytt til ressurskrevjande brukarar, samt reinhald.
 - a. Ved presserande behov for tilsetting i vakant stilling skal dette avgjerast av formannskapet.
 - b. Rådmannen får fullmakt til å utføre kontinuerlige budsjettendringar knytt til dette.
 11. Budsjettrapportering og rapportering etter måltal skal skje kvart tertial 30.04 og 31.08.
 12. Kommunestyret vedtek eit låneopptak på NOK 107,0 mill for 2015. Ordførar og/eller rådmann får fullmakt til å ta opp og godkjenne lånevilkåra innanfor oppgitt låneramme i budsjettet.
 13. Kommunestyret vedtek låneporteføljen til Herøy kommune, og alle lån i porteføljen kan vere aktuelle for refinansieringar i budsjettåret 2015. Rådmannen står fritt til å betale budsjetterte avdrag på dei lån han finn føremålstenleg, uavhengig av opprinneleg vedtak.

- 14 Rådmannen får fullmakt til å utføre budsjettendringar for det som vedkjem refusjon sjukeløn opp mot vikarutgifter, samt endringar knytt til mva kompensasjonen.
- 15 Kommunestyret vedtek budsjettet for 2015 og økonomiplanen for perioden 2015-2018 På grunnlag av dei rammer og føresetnader som er fastsett i denne planen.
16. Administrasjonen får i oppdrag å finne potensiell kjøpar av heile eller deler av Aksjeposten kommunen har i Tussa Kraft AS.

Særutskrift:

- Fylkesmannen i Møre og Romsdal
- Vest Kontroll AS
- Søre Sunnmøre Kommunerevisjon
- Avdelingane, her

Vedlegg:

Nye tiltak investering

Nye tiltak drift

Innspel

Saksopplysningar:**Innleiing:**

I statsbudsjettet (Prop. 1 S) blir det formidla forventningar om at kommunesektoren skal tilby fleire og betre tenester. Det skal bli gitt rom for auka velferd til pleietrengande, eit meir tilgjengeleg barnehagetilbod og meir kunnskap i skulen. Samstundes meiner regjeringa at det er rom for å effektivisere kommunesektoren ytterlegare.

Regjeringa sitt forslag til kommuneopplegg for 2015 har ein realvekst i samla inntekter på 6,2 mrd. kroner, rekna frå anslått inntektsnivå i 2014. Innanfor denne veksten er enkelte formål særleg ivaretatt. Dette gjeld kommunale tenester innanfor rus og psykisk helse, fleksible barnehageopptak, og ein styrking av helsestasjons- og skulehelsetenesta.

Skatteanslaget i Herøy kommune for 2014 var for høgt, og vi erkjenner at den mest negative forventninga for dette året faktisk har slått til. Frå 2. kvartal har Herøy kommune vore kjend med eit planlagt underskot, som skulle dekkast ved bruk av bufferkapital. Grunna overskridingar i større samfunnsprosjekt, har t.d. aksjeutvidingar vore med på å ta av den tilgjengelege bufferkapitalen. Vi har ikkje økonomisk handlingsrom til å handtere årets underskot, og må derfor føre dette over til utfordringane for 2015.

Dersom ein ser bort frå eit eventuelt overført underskot frå 2014, vil tildelinga til Herøy kommune fortsatt ikkje vere nok til å vidareføre normaldrifta i kommunen. Med det økonomiske utgangspunktet for budsjett 2015 må ein erkjenne at drifta i Herøy kommune er underdimensjonert sett i lys av samfunnsforventningar, men overdimensjonert i høve til overføringane frå staten.

Herøy kommune må utfordre sine eigne haldningar til fleire sentrale samfunnsforhold. For det fyrste er ikkje Herøy kommune ei langstrakt kommune, sett i lys av dagens infrastruktur. Reisetidene er korte same kva slags stadar ein tek utgangspunkt i. Diskusjon om indre/ytre har derfor liten praktisk konsekvens sjølv om haldninga i samfunnet står sterkt.

Vidare har Herøy kommune sterke bygdesamfunn, som hegnar på eigne krav om å oppretthalde tenestetilbod. I lys av budsjettutfordringane har no Herøy kommune eit unikt handlingsrom for å legg til rette for eit tenestetilbod som står i samsvar med andre kommunar. Dette må vi sjå i lys av den komande kommunereforma. Ein må her erkjenne at det er utfordrande for politikarane å sjå ut over sine eigne territoriale grenser når ein er valt av folket til å ivareta Herøy kommune sine interesser.

Budsjettutfordringane for 2015 må løysast med andre verkemiddel enn det ein har gjort tidlegare. Herøy kommune vil ha utfordringar med å leve opp til forventningane i statsbudsjettet, sjølv om ein skulle innføre eigedomsskatt i økonomiplanperioda. Det vil vere behov for ein kritisk gjennomgang av nivå, omfang og struktur på tenestetilbod, organisasjonsstruktur og organisatorisk effektivisering.

Budsjett 2015 vil særleg utfordre vore politikarar til å prioritere mellom knappe ressursar. Herøy kommune må tenke meir langsiktig i den økonomiske planlegginga, særskilt med tanke på framtidige investeringar i realkapital, og hente ut effektar i tiltak som berre har halvårseffekt for 2015 – men vidare heilårseffekt frå 2016. Rådmannen synest at budsjettprosessen i kommunen er særleg krevjande, då den statlege skrustikka stramar ytterlegare for 2015. Dette til tross for at statsbudsjettet legg vekt på ein sunn og sterk kommuneøkonomi som grunnlag for eit god velferdstilbod.

Til forsvar for staten så det den kommunale finansieringsmodellen som slår ut negativt, då det er sviakt i skatteinngangen til Herøy kommune som er årsaka. Dersom vi kunne få del i selskapskatten hadde situasjonen vår sett heilt annleis ut.

Den kommunale bygningsmassen har eit svært omfattande etterslep på vedlikehald, og evna til å fornye eigedomane ved nybygg krev langsiktig planlegging for å skape nødvendig handlingsrom. Innanfor ei periode på fem år er det behov for eit nytt skulebygg, nytt barnehagebygg, ny brannstasjon og driftssentral, og nytt omsorgs/helsebygg. Dette er store investeringar som krev omfattande ressursar gjennom lånefinansiering. Dette vil leggje ytterlager press på den årlege kommuneøkonomien. Det må vere eit grunnleggande krav at ein klarar å hente ut rasjonaliserings- og effektiviseringsgevinstar ved desse nybygga.

Det er ikkje rom for å nærme seg ein ambisjon om 3% overskot på drifta, eksklusive RDA midlar. Herøy kommune har per i dag ein kommuneøkonomi som etter statens føringar ikkje er sunn.

Budsjett- og økonomiplanen skal etter innstilling frå formannskapet leggjast ut til offentleg ettersyn i 14 dagar. Bakgrunnen for dette er at innbyggjarane skal kunne gjere seg kjent med innhaldet i planen, politikarane sine fleirtals- og mindretalsframlegg og kunne kome med innspel til slutthandsaminga i kommunestyret.

2. ØKONOMIPLAN

2.1 Demografi

Utvikling av folketalet

Den 01.01. 2014 var folketalet i kommunen på 8847 personar. Det er det same som 01.01.2013.

Framskrivning av folketalet

SSB presenterte 17.06. 2014 nye befolkningsframskrivningar. Framskrivningane er usikre sidan dei er avhengig av fleire faktorar.

Framskrivninga av folketalet i Herøy kommune varierer, alt etter om ein legg til grunn låg eller middels nasjonal vekst. Dersom ein legg til grunn låg nasjonal vekst (LLML), vil folketalet gå tilbake frå 8847 personar i 2014 til 8842 personar i 2040.

Låg nasjonal vekst viser at det vil bli fødd færre born kvart år. Ein vil få færre born både i barne- og ungdomsskulealder. Vidaregåande skule vil og få færre søkjarar.

Legg ein til grunn middels nasjonal vekst (MMMM), vil folketalet auke jamt frå 8847 i 2014 til 9863 personar i 2040.

Aukande antall gamle innbyggjarar

Alder/årstal	2014	2020	2030	2040
80 +	476	470	651	862

Kjelde: SSB, alt MMMM

Framskrivning av folketal viser stabilt/ein svak auke i gruppa over 80 år fram til 2023. Deretter har vi ein sterk auke fram til 2040.

Stabil ungdomsgruppe.

Alder/årstal	2014	2020	2030	2040
0-5 år	610	619	634	605
6-15 år	1162	1158	1153	1139
Sum	1772	1777	1787	1744

Kjelde: SSB, alt MMMM

Ungdomsgruppa 0 – 15 år vil vere relativt stabil dei komande åra.

2.2 Herøy kommune sin strategi

Kommunestyret vedtok følgjande strategi i K-sak 179/10 den 16. desember 2010:.

“1. Kommunestyret vedtek følgjande strategi:

Herøy kommunestyre ser folketalsvekst og positivt omdøme som dei to mest sentrale indikatorane for positiv utvikling. Kommunestyret vedtek følgjande strategi for dei 4 programområda i økonomiplanperioden:

Arbeidsmiljø

- Utvikle gode leiarar på alle nivå gjennom systematisk leiarutvikling
- Utvikle kompetansen til dei tilsette med bakgrunn i organisasjonen sitt behov

Tenester

- Tilpasse tenestenivået og folk sine forventingar til det kommunen kan levere innanfor tilgjengelege ressursar
- Leggje vekt på kvalitet og kompetanse på dei tenestene kommunen leverer
- Utføre sakshandsaming i samsvar med forvaltningslova

Lokalsamfunn

- Leggje til rette for bustadbygging
- Satse på kultur og oppleving
- Omdømebygging

Økonomi

- Streng prioritering i drifta

- Satse på tiltak som frigjev ressursar
- Byggje opp bufferfond
- Ta ut synergjar gjennom samarbeid

Summen av handlingane til både politikarane og tilsette er det som formar omdømet. Forventingsstyring vil seie å vere tydeleg på kva tenester og til kva kvalitet eller standard Herøy kommune kan levere ut frå dei ressursane kommunen faktisk har.

Staten har gjennom inntektssystemet fastsett kriterier for utgiftsnivået for Herøy kommune. Tenester som er organisert dyrare enn inntektsoverføringane frå staten kompensere, må vi dekkje sjølve. Det skjer i praksis ved at standarden eller tilbodet på andre tenesteområde vert lågare. Høgare utgiftsnivå er knytt til strukturell organisering og er vanskeleg å gjere noko med på kort sikt, men pressar seg no fram som aktuelle tiltak.

I prinsippet har dei " frie inntektene" til Herøy kommune vore samansett av utbyttet frå Tussa, finansavkastning og momskompensasjon av investeringane i drifta. Utbytte frå Tussa har vore lågt over fleire år, og er forventa til å vere små i tida vidare. Både Volda og Ørsta kommunar har innført eigedomsskatt, som vil ta godt føre seg i selskapets kapitalstruktur. Vidare er momskompensasjonen oppheva, og ein står då tilbake med finansavkastinga som også er låg for dei komande åra. Det statlege inntektssystemet gjev ikkje rom for lokalsamfunnsatsing. Dette må kommunen skaffe seg gjennom andre inntektskjelder eller frigjering av ressursar.

Det er viktig å stabilisere økonomien ved streng prioritering og på sikt gjere drifta uavhengig av dei svingande inntektene, slik at desse midlane heller kan gå til å byggje opp reservar eller til sparing til større investeringar.

Det er svært vanskeleg å ha ein vekststrategi for kommunen samtidig med innstramming i tenestetilbodet. Oppleving av meistring vert uttrykt som indikator for å trivast og kunne gjere ein god jobb. Føresetnaden for at ein arbeidstakar opplever å meistre situasjonen, er at han/ho har den kompetansen som er nødvendig, og at han/ho har tilstrekkeleg tid til å gjere jobben.

Det er viktig for kommunen sitt omdøme at kommunestyret finn den rette balansen mellom desse faktorane. Vert drifta pressa med for tronge rammer, oppstår lett ein negativ spiral med press på tid/stress, auka sjukefråver og rekrutteringsvanskar. Det bør satsast på investeringar i økonomiplanperioden som frigjer ressursar til drift og/el. auka inntekter.

Dei kommunale tenestetilboda som barnehage, skule, sjukeheimplass mv tek folk for gitt i alle kommunar. Ein greier ikkje å marknadsføre desse tenestene som unike sjølv om kvaliteten er god. Derimot vil effekten vere fråstøytande dersom tilbodet vert oppfatta som dårleg.

Opninga av hotellet, konserthuset, ny kino og skipssimulator har satt Herøy og Fosnavåg på kartet, og vi har eit positivt moment vi kan dra nytte av over tid. Effekten avhenger sjølv sagt av arbeidsmåtar for formidling. Opninga av Sunnmørsbadet i 2015 vil også vere ein sær positiv faktor for omdømme til Herøy kommune. Det er ein samanheng mellom tilgang på oppleving, sosiale møteplassar mv. og attraktivitet.

Særleg sentrale utfordringar i økonomiplanperioden:

- Gjere seg uavhengig av svingande inntekter i drifta og byggje opp buffer
- Samordne prioriteringar av utbygging av byggjefelt og infrastruktur
- Stimulere til sentrumsutvikling i Fosnavåg

- Store utbyggingar innan oppvekst, pleie- og omsorg og tekniske tenester
- Kommunereforma
- Følgje opp energimålet i klimaplanen og ta ut potensialet for reduserte energikostnader gjennom energistyring og ENØK
- Integrering og mangfald
- Sikre god kvalitet og tilførsel av vatn i heile kommunen

2.3 Det økonomiske handlingsrommet i økonomiplanperioden

Det er nivået på kommunen sine inntekter som avgjer kva utgifter kommunen kan ha. I tillegg må ein ta omsyn til netto finanskostnader. Når ein har fastsett desse postane ser ein kva ein kan fordele ut som driftsmidlar til avdelingane, kor mykje vi må saldere utgiftssida med for å balansere utgifter og inntekter, og kor mykje vi må saldere for eventuelt finne rom for nye tiltak i budsjett og økonomiplan.

Herøy går mot eit rekneskapsmessig meirforbruk i 2014. Grunnen til dette er i første rekke at staten sine prognoser når det gjeld skatt og rammetilskott var mykje høgare enn det som no viser seg å bli resultatet. Dette gjeld for landet under eitt, men Herøy kommune opplever no ein reell reduksjon av skatteinntektene for andre år på rad. Skatteprosenten vart redusert frå 28% til 27%, skatteøret vart redusert og det same vart då også kommunen sin del av skatteinntektene frå dei forskottspliktige der ein no er nede på 30%.

I utgangspunktet har Herøy kommune eit stort negativt handlingsrom i økonomiplanperioden. Ved å innføre eigedomsskatt og effektivisere det kommunale tenesteapparatet har ein imidlertid sjans til å snu denne trenden, men då må dette prioriterast og arbeidet settast i gong umiddelbart.

For 2015 kan ein balansere budsjettet ved å nytte staten sine prognoser på skatt og rammetilskott, ved å halde vakante stillingar ledige, ved å effektivisere drifta og ved å vere forsiktige med å godkjenne nye driftstiltak. Dersom ein ikkje startar effektiviseringsarbeidet umiddelbart vil budsjettet som styringsverktøy ikkje få den betydninga den skal ha. Ein har tidlegare signalisert driftsreduksjonar, men ein har ikkje greidd ut korleis desse skal gjennomførast. Slik rådmannen ser det må driftsnivået justerast ned ca. 20,0 mill kroner i den komande økonomiplanperioden for at vi skal klare å skape balanse og handlingsrom ut frå dagens driftsnivå, og gjere oss mindre avhengig av kortsiktige og svingande inntekter.

Gjennom statens endringar i rekneskapsprinsipp og innføring av stadig nye satsingsområder og reformer blir det for mange ukjende faktorar som det er vanskeleg å ta tilstrekkeleg omsyn til i budsjetteringsarbeidet. Ein kan kort nemne barnehagereforma, samhandlingsreforma, momskompensasjonen og pensjonsforskriftene. I tillegg verkar det som om regjeringa har saker dei brenn for som absolutt skal inn i budsjettet utan at det er uttrykt behov for dette i kommunane. Dette gjeld saker som skulehelseteneste, valfag, psykiatri etc. Dei siste par åra har i tillegg staten tatt ein sjanse på at kommunane sine skatteinntekter skal auke med 4,4% i 2014 og 3,7% i 2015. Dette er urealistisk stor vekst, men rådmannen trur at dette er gjort med overlegg, då det er kommunane som må effektivisere drifta og ta tapa dersom spådommane ikkje slår til.

Vi kan også ta med at alle postar der det økonomiske aspektet er usikkert må kommunane stadig bere meir av risikoen. Eit godt døme her er det øyremerka tilskotet til ressurskrevjande brukarar. Eit anna kan vere mottak av flyktingar.

I komande økonomiplanperiode må kommunen jobbe målretta med ei endring i drifta og vurdere nøye eventuelle nye investeringar og driftstiltak. Det vil ha alvorlege konsekvensar

om kommunestyret ikkje ser drifta og utviklinga i eit heilheitleg og langsiktig perspektiv. Samtidig må Herøy, som mange andre kommunar, posisjonere seg i høve til kommunereforma. Feilprioriteringar vil binde opp økonomien i lang tid og forsterke ei negativ utvikling i kommunen sitt handlingsrom. Stor vekst i kostnadane og lav inntektsvekst vil tvinge fram ei innføring av eigedomsskatt i Herøy kommune. Slik innføring kan presse seg fram allereie frå 2016.

Det må frigjerast driftsmidlar til å møte utfordringane. Driftsmidlar kan gjennomførast på fire måtar:

1. Prioritere eller ta vekk driftsmidlar.
2. Redusere kvalitet og omfang av leverte tenestar.
3. Endre på struktur i tenesteleveransen, dvs. redusere tal stadar ein leverar tenester.
4. Auke skatteinntektene, ved å legge til rette for nye/fleire innbyggjarar, og/eller innføre eigedomsskatt.

Rådmannen ser no at å ytterlegare redusere på tilgjengelege driftsmidlar ikkje har tilstrekkeleg effekt på dei økonomiske utfordringane. Løysingane ligg i dei andre verkemidlane. Investeringsbudsjettet bør ha eit perspektiv som anten gir grunnlag for endra struktur eller gir stimuli for å skaffe nye/fleire innbyggjarar og kompetanse til næringslivet/lokalsamfunnet. Stagnasjon i folkevekst vil gi lågare skatteinntekter og på sikt lågare rammeoverføringar.

Fleire kommunar innfører eigedomsskatt for å sikre gode tenester til innbyggjarane og prioritere samfunnsutvikling. I 2001 hadde 25 % av kommunane eigedomsskatt. No har dette auka til nær 40 %. I løpat av dei neste par åra vil det auke ytterlegare. For Herøy kommune vil evt innføring av eigedomsskatt gjeve oss meirinntekter i storleiken 14 – 50 mill kroner (opptrapping over 4 år – frå 2 promille i startåret til maks 7 promille etter 4 år). Ein har i dei vedlagde framstillingane gått ut frå ei innføring av denne skatten i 2016 og at ein held seg til 2% i heile økonomiplanperioden. Dersom ein ikkje innfører denne skattlegginga vil kommunen få store utfordringar med tenesteproduksjonen i framtida. I tillegg vil ein ikkje få ein økonomiplan i balanse.

2.3.1 Skatt/rammetilskott

Herøy kommune har i mange år hatt ei fin utvikling i sine skatteinntekter. Faktisk har auke vore større enn i dei fleste av våre nabokommunar. I 2013 derimot opplever kommunen ein reduksjon i skatteinntektene, og denne reduksjonen ser også ut til å halde fram i 2014.

I revidert nasjonalbudsjett såg regjeringa føre seg ein vekst i skatteinntektene for 2014 på 4,4%. I statsbudsjettet er forventningane for 2015 på 3,7%. Skatteøret (kommunen sin del av dei samla skatteinntektene) er redusert med 0,15 poeng. For Herøy kommune sin del vert skatteinntektene for 2015 berekna til i 252,8 mill kr i statsbudsjett for 2015. Dette er ein stor auke sett i høve til det som kan kome til å bli den reelle skatteinntekta for 2014.

Vårt håp er at Herøy igjen skal ha ein skattevekst som er høgare enn landsgjennomsnittet i 2015. Grunnen til dette er den stagnasjonen ein har opplevd i 2013 og 2014. I 2014 kan det sjå ut til at delar av næringslivet går litt betre enn i 2013 og det har også skjedd ein del andre ting som gjer at utgangspunktet i 2015 vil bli betre enn i dei to siste åra.

Vi kan illustrere endringar i skatt/ramme i ein sik tabell.

Skattevekst	Skatt	Rammetilskott	Sum
Uendra 2014-2015	236,0	208,8	244,8

3,0% vekst i 2015	243,1	204,5	447,6
5,0% vekst i 2015	247,8	201,7	449,5
7,5% vekst i 2014	253,7	198,2	451,9
Statsbudsjettet	258,2	195,4	453,6

Skal ein nå opp i prognosene i statsbudsjettet må Herøy kommune ha ein skattevekst frå 2014 til 2015 på 9,4% Ein slik vekst er kanskje urealistisk men sidan staten opererer med slike tal for Herøy kommune sin del vel vi å nytte dei i budsjett 2015.

2.3.2 Aksjeutbytte Tussa AS

Vi har i dag 513 aksjar i Tussa AS. I 2014 budsjetterte vi med eit aksjeutbytte på kr 9.000,- per aksje. Resultatet vart eit utbytte på kr 7.000,-. Utbyttet vi har motteke frå Tussa AS har variert frå kr 2.100,- per aksje og opp i kr 17.700,- per aksje. Kva som vil vere rett utbyttelnivå for 2015 er vanskeleg å vurdere. Førebels har vi lagt oss på eit utbytte på kr 7.100,- per aksje i 2015 noko som gir oss eit samla utbytte på om lag kr 3.635.000,-. Volda og Ørsta kommunar har budsjettert med om lag det same utbyttet som det Herøy kommune har gjort.

No når KLP kome inn som ein finansiell investor med forventningar om avkastning. I utgangspunktet er det grunn til å tru at dei forventar ei avkastning høgare enn 3. mnd NIBOR noko som skulle tilseie minst mellom 2 og 3%. Basert på kjøpspris (kr 675.000,- per aksje) utgjør det eit utbytte per aksje på mellom kr 13.500,- og kr 20.250,- per aksje per år. For Herøy kommune vil det samla utgjere mellom 6,9 og 10,4 mill kr.

Likevel. Dei store usikkerheitene rundt utbyttestørleiken per aksje gjer at rådmannen ikkje ynskjer å budsjettere med slike inntekter i åra som kjem. I tillegg har Tussa AS i sine rapportar gitt uttrykk for at lønsemda i kraftbransjen ikkje vil betre seg storleg dei neste åra og at kommunene ikkje kan rekne med så store utbetalingar av utbytte som ein har sett dei siste åra.

Eit anna punkt ein skal vurdere i økonomiplansamanheng er at eigedomsskatt i Ørsta, Volda og Hareid kommunar vil gjere at selskapet sine utgifter vil auke og at resultatet såleis kan bli ytterlegare svekka i åra som kjem (utgjør netto ei meirutgift for selskapet på om lag 2,2 mill kr).

2.3.3 Finans

På inntektssida har vi tradisjonelt ført renteinntekter frå fondskapital (aksjar og obligasjonar) samt rente på ordinære bankinnskott i bank.

Ubunde kapitalfond er brukt opp og kanskje også negative ved komande årsskifte. I tillegg veks premieavviket på pensjon (mellom 23,7 mill kr per 31.12.2013). Alt dette gjer at Herøy kommune sin likviditet vil bli meir pressa framover. Vi har allereie redusert plasseringane med 26,0 millkr i oktober og ein kan risikere å selje seg endå meir ned før nyttår. Samla finansinntekter har vi budsjettert til om lag 6,95 mill kr. Dette er uendra sett i høve til opprinneleg budsjett 2014. Dette gjeld finansavkastning gjennom aktiv forvaltning og renter på bankinnskott.

Rentesituasjonen er usikker og uoversiktleg. Rentene svingar frå dag til dag og det er vanskeleg å spå kva som vil skje framover. Dersom Noregs Bank aukar styringsrenta vil det

sjølvstøtt bety høgare finansutgifter for Herøy kommune (men også lavare pensjonskostnader). Vi trur at rentene blir lave framover og at dei vil variere forholdsvis lite dei neste 2-3 åra. Vi kan få eit problem ved at lån og kreditt ikkje blir så tilgjengeleg som det det har vore hittil.

I budsjettframlegget for 2014 har ein lagt til grunn ei flytande rente på 2,15 % i alle dei låneinstitusjonane der vi har slike lån. Mange av kommunen sine lån er knytt opp med fast rente. Ein har prøvd å ta omsyn til den fastrenta desse låna vil ha for 2015.

For 2015 legg ein opp til rentekostnader på i overkant av 14,0 mill kr. Dette er ein stor reduksjon i høve til det ein har budsjettert med dei siste åra. Ein har i 2015 budsjettert i samsvar med dei renteprognoosene ein har fått med vår finansielle rådgjevar, Bergen Capital Management AS.

Det ligg føre eit regelverk knytt til minsteinnbetaling av avdrag. Ein legg opp til avdragsinnbetalingar i 2015 tilsvarande 20,9 mill kr. Ein auke i høve til 2014 budsjettet på 1,2 mill kr. I tillegg til dette kjem avdrag på vidareutlån/startlån som vert ført i investeringsrekneskapan (her inntektsfører ein også innbetalingar av avdrag frå lånekundane). Her kan kostnadane bli høgare, men det er vanskeleg å kome med presise berekningar.

3. BUDSJETT

3.1 Statsbudsjettet

Kommuneoppdraget 2015 – Prop 1 S.

Regjeringa si hovudprioritering innanfor Kommunal- og regionaldepartementet sitt budsjettområde er:

- Vi styrker kommunene så de kan sørge for mer kunnskap i skolen, bedre kvalitet i helse- og omsorgstjenesten og fortsette arbeidet med å tette hull i det sosiale sikkerhetsnett

- Kunnskap i skulen
- Betre kvalitet i helse- og omsorgstjenestene
- Tette hol i det sosiale sikkerhetsnett

I statsbudsjettet er det opplyst at veksten i dei samla inntektene i kommunesektoren er på vel 6,2 mrd kr. Ein stor del av denne auken blir gitt som frie midlar (4,4 mrd kr). Dette utgjør om lag 1,4 % realvekst rekna frå berekna inntektsnivå i 2014. Veksten i dei frie inntektene er om lag 1,2 mrd kr høgare enn det ein varsla i kommuneproposisjonen for 2015. Føljande utgiftsvekst må dekkast av dei auka frie inntektene:

Realvekst kommunesektoren	Kommentar	6,2 mrd (1,5 %)
Herav vekst frie inntekter		4,4 mrd (1,4 %)
Andel vekst frie inntekter på primærkommunane		3,9 mrd
Vekst frie inntekter primærkommunane skal dekkje:		3,90 mrd
- Andel vekst demografikostnader	80 % av 2,7 mill	2,16 mrd
- Pensjonskostn utover deflator	Ikkje pålagt	0,40 mrd
- Helsestasjon/skulehelseteneste	Ikkje pålagt	0,20 mrd
- Rus og psykiatri	Ikkje pålagt	0,20 mrd
- Fleksibelt barnehageopptak		0,10 mrd
Sum til ”disposisjon”		0,84 mrd

Som ein då ser av tala er det meste av auken i frie inntekter allereie spist opp og det før ein tek omsyn til varsla løns- og prisvekst på nær 3,0%.

Nye/endra/avvikla tiltak («øyremerka» midlar/satsingar):

- Saltsing på helsestasjon og skulehelsetenesta
- Utdanning av deltidsbrannpersonell
- Auka kommunal eigedel i statlege barnevernsinstitusjonar
- Reversering av kulturskuletilbod i skulen/SFO
- Reversering av frukt og grønt
- Valfag 10 årstrinn. Heliårsverknad
- Auka likeverdig behandling av kommunale og private barnehagar (heilårsverknad)
- Redusert etterspurnad etter barnehageplassar pga auka kontantstøtte (heilårsverknad)
- Auke maksimalprisen i barnehagane med kr 100,- per mnd (trekk i ramma til kommunane)
- Brukarstyrt personleg assistanse
- Rus
- Psykiatri

I tillegg aukar innslagspunktet for ressurskrevjande brukarar til 1,08 mill kr per brukar.

Maksimalsatsten pr månad for heiltidsplass i barnehage vert auka med kr 100,- til kr 2.460,-. Kommunane frå trekk i ramma tilsvarande inntektsveksten.

Innslagspunktet for tilskotet til ressurskrevjande brukarar vert kr 1.080.000,- (opp kr 70.000,-) og kommunane får kompensert 80,0. Desse endringane får verknad frå 2014 og gjer at Herøy kommune sine meirkostnader aukar med mellom 0,6 og 0,8 mill kr per år.

Investeringsstilskot og rentekompensasjon:

- Investeringsstilskot til sjukeheimplassar og omsorgsbustader til 2.500 nye einingar med 200,0 mill kr
- Tilskott til om lag 1000 nye dagaktivitetsplassar for heimebuande personar med demens
- Rentekompensasjonsordninga for Skulebygg og symjeanlegg aukar med 45,0 mill kr.

3.2 Anslag på vekst for Herøy kommune

Anslått konsekvens av statsbudsjettet på Herøy kommune:

Dei frie inntektene er ikkje frie. Det er gitt ein del føringar som er gitt i samband med løyvingane. Vi kan sette dette opp slik:

Anslag på vekst i høve egne berekningar samanlikna	
Med budsjett 2014	kr - 2.600.000,-
Bortfall av overføringar samhandlingsreforma	kr 9.610.000,-
Lønsvekst 2,75 % av lønn faste stillingar ink sos kost	kr 9.275.000,-
Prisvekst 1,8 %. Berekningsgrunnlag 65,0 mill kr	kr 1.170.000,-
Valfag i ungdomsskulen	kr 300.000,-
Opptrapping tilskott priv barnehagar til 98 %	kr 600.000,-
Helsestasjon- og skulehelseteneste	kr 400.000,-

Utdanning deltidebrannpersonell kr 150.000,-

Basert berre på tala ovanfor er Herøy kommune sine utgifter 4,7 mill kr høgare enn anslaget i vekst på 7,0 mill kr. Dette føreset staten vert dekkja inn gjennom effektivisering og omlegging av tenester.

Basert på tala ovanfor betyr det at Herøy kommune ikkje vil ha ein vekst i sine disponible midlar i 2015, slik det også var tilfelle i 2014, 2013, 2012 osv.

I tillegg til dette veit ein at kostnadane veks innan sektorar som barnevern, sosial/flyktning, pleie- og omsorg og bu- og habilitering. Det gjer at det vert vanskeleg å legge fram ein budsjett i balanse sjølv etter ein del kutt.

I tala ligg det også eit kutt i Fylkesmannen sine skjønsmidlar på om lag 2,0 mill kr i 2015. Herøy kommune fekk skjønsmidlar på om lag 9,0 mill kr når arbeidsgjevaravgifta vart auka frå 10,6% til 14,1%. No er Fylkesmannen i ferd med å trappe ned desse skjønsmidlane. Om tre fire år vil dei nærme seg kr 0,-.

3.2 Veksten frå 2014-2015 i framskrive budsjett

Med dei føresetnadane ein har ved fastsetjing av frie inntekter, netto finansutgifter, pensjonsavvik m.m. har Herøy kommune om lag 443,1 mill kr til fordeling på avdelingane for 2015 samt til dekning av rente- og avdragskostnadar knytt til nye investeringsbudsjett. Det er 8,6 mill lavare enn i opprinneleg budsjett 2014.

Lønnskostnadane (lønsutgifter minus sjukelønsrefusjonar) har dei siste åra auke meir enn det regjeringa har sett føre seg i statsbudsjettet og i revidert nasjonalbudsjett. I tillegg aukar også pensjonspremien til KLP meir enn lønsveksten, slik at lønsutgiftene stadig tek ein større del av dei kommunale budsjettet. I budsjett 2015 har vi lagt til grunn ein lønsvekst på om lag 2,75% på alle faste lønskostnadar, medan veksten i pensjonskostnadane i høve til opprinneleg budsjett for 2014 utgjer om lag 6% om ein tek omsyn også til lønsveksten.

Område/avdeling	Avdelingane sine Konsekvensjust. budsjettforslag for 2015	Opprinneleg budsjett 2014	Differanse i kroner	Differan se i prosent
Politisk leiing	4.030.000	3.695.000	335.000	9,06
Administrativ leiing	4.120.000	3.320.000	800.000	24,09
Servicetorget	3.320.000	3.000.000	320.000	10,66
Fellessekretariatet	2.210.000	2.185.000	25.000	1,14
Økonomiavdeling	5.650.000	6.160.000	- 510.000	- 8,27
Personal- og org. avd.	8.100.000	8.235.000	- 135.000	- 1,63
IKT	5.230.000	4.550.000	680.000	14,95
Div overføringar	8.820.000	8.800.000	20.000	0,22
Barnehageavdelinga	64.230.000	61.680.000	2.550.000	4,13
Skuleavdelinga	108.410.000	109.900.000	- 1.490.000	-1,35
Barn, familie og helse	37.835.000	34.545.000	3.290.000	9,52
Pleie- og omsorgsavd.	105.750.000	101.730.000	4.020.000	3,95
Bu- og habiliteringsavd.	37.920.000	36.285.000	1.635.000	4,50
Sosial og flyktning (NAV)	9.595.000	9.520.000	75.000	0,78
Kulturavdelinga	8.895.000	8.020.000	875.000	10,91
Utviklingsavdelinga	5.790.000	6.330.000	- 540.000	- 8,53
Anleggs- og driftsavd.	15.960.000	16.240.000	- 280.000	- 1,72
Eigedomsavdelinga	17.775.000	15.140.000	2.635.000	17,40

Skatt, finans, ramme, Pensjonsavvik, avskriv.	(453.640.000)	(451.735.000)	1.905.000	0,42
Sum	5.470.000	-	5.470.000	

(Ein gjer merksam på at dette er ei førebels oversikt og det vil kome endringar etter kvart. Dette vil bl.a. gjelde salderingar, inntektstauker, samt kva tiltak formannskapet ynskjer å ha med vidare i budsjettprosessen.) Her har ein også gått for statens prognose når det gjeld skatt og ramme for 2015.

Differansen mellom avdelingane sine budsjettforslag og tildelt ramma skuldast bl.a.:

Adm leing

Auken kjem av bl.a. auka løns og pensjonskostnader i samband med overgang frå interkommunal til kommunal stilling når det gjeld innkjøp. Funksjonen er flytta frå økonomiavdelinga.

Helseavdelinga

Lønn og pensjon er hovudgrunnen til veksten i tillegg til barnevern.

Pleie- og omsorgsavdelinga

Auken skuldast auke i fast løn, pensjonsgjevande tillegg, pensjon og arbeidsgjevaravgift.

Bu- og habiliteringsavdelinga

Veksten i budsjettet skuldast i hovudsak lønns- og sosiale kostnader og betaling til private

Kulturavdelinga

Den viktigaste grunnen er nok knytt opp mot drifta av konserthus og kino med tanke på dei tilsette.

Anleggs- og driftsavdelinga

Lønn og pensjon, brannvern og driftsavtalar med idrettslag.

Eigedomsavdelinga

Drifta av Fosnavåg Konserthus er ein viktig årsak til auken.

3.3 Føresetnader for 2014 budsjettet

Statsbudsjettet legg opp til ein vekst i dei frie inntektene på om lag 7,0 mill kr for Herøy kommune.

Skatt/ramme

Statsbudsjettet legg opp til at det kommunale skatteøret vert redusert med 0,15 i høve til 2014.

Løns- og prisvekst

I budsjettet for 2014 har avdelingane lagt til grunn lønsnivået per juli/august 2014. Det er ikkje korrigert for lokale tillegg gitt hausten 2014. I tillegg har avdelingane fått auka sine lønsbudsjett tilsvarande 2,75 % p.a. av faste løner. Når det gjeld KLP har ein førebels budsjettert med ein kostnad på 20,5 og 21,3 (sjukepleiarar), men det kan vere at også dette vert for lite (i tillegg kjem 2% frå arbeidstakarane), for SPK har ein budsjettert med ein kostnad på 12,5% og arbeidsgjevaravgifta er budsjettert med 14,1%.

Dei reelle kostnadane til KLP er nok opp mot 23-25% av samla lønn + arbeidstakars del på 2%. Likviditetsmessig vert dette ei stor utfordring, Rekneskapsmessig skal meir kostnaden

på totalt om lag 15,0 mill kr førast som premieavvik og utgiftsførast i rekneskapen dei neste 10 åra. Totale sosiale kostnader i 2015 er om lag 30,08% av lønsutgiftene

I Statsbudsjettet har ein rekna med ein auke i Konsumprisindeksen på tundt 1,8% for 2015. Vi har lagt oss på same nivå på alle driftskostnadane.

Renter og avdrag

Som nemnt tidlegare i saka er rentenivået i endring. Vi har tatt fast rente på ein god del av låna. For dei låna vi har igjen med flytande rente har vi budsjettert med 2,5%. Avdraga har vi forsøkt budsjettert etter minsteavdragsprinsippet. Her kan ein ha bomma litt med omsyn til faktorar som tilgong/avgong av eigedelar i balansen og unytta lånemidlar ved årsskiftet.

Konsekvens av underdekning i budsjett 2015

Budsjettdokumentet til 3. handsaming viser at ei vidareføring av dagens drift har ikkje økonomisk handlingsrom til å få eit budsjett i tilstrekkeleg balanse. Konsekvensen av å fastsetje eit årsbudsjett utan at alle utgifter er dekkja inn på budsjettet i alle dei 4 åra i økonomiplanperioden medfører statlig kontroll av kommunestyrets budsjettvedtak. Herøy kommune vil då bli registrert i kontrollregimet er kjent som «Robek-registeret». I praksis betyr dette at fylkesmannen skal godkjenne følgjande:

- Vedtak om opptak av lån og finansiell leasing
- Vedtak om leige av
 - Bygningar
 - Anlegg, og
 - Varige driftsmidlar som kan påføre kommunar utgifter ut over dei fire neste budsjettår.

Rådmannen viser til kommunelovens §60 i si heilheit.

Kommuneloven § 60. Statlig kontroll og godkjenning av økonomiske forpliktelser.

1. Vedtak om opptak av lån eller vedtak om langsiktig avtale om leie av bygninger, anlegg og varige driftsmidlar som kan påføre kommunen eller fylkeskommunen utgifter ut over de fire neste budsjettår, er ikke gyldig før det er godkjent av departementet, dersom:

a. kommunestyret eller fylkestinget har vedtatt å fastsette et årsbudsjett uten at alle utgifter er dekket inn på budsjettet,

b. kommunestyret eller fylkestinget har vedtatt å fastsette en økonomiplan uten at alle utgifter er dekket inn på økonomiplanen,

c. kommunestyret eller fylkestinget etter § 48 nr. 4 har vedtatt at et regnskapsmessig underskudd skal fordeles ut over det påfølgende budsjettår etter at regnskapet er framlagt, eller

d. kommunen eller fylkeskommunen ikke følger vedtatt plan for dekning av underskudd.

2. Dersom et av vilkårene i første ledd bokstav a-d er oppfylt, skal departementet føre kontroll med lovligheten av kommunestyrets eller fylkestingets budsjettvedtak.

3. Departementet skal opprette et register over alle kommuner og fylkeskommuner som er underlagt godkjenning. Enhver har rett til å gjøre seg kjent med det som er registrert i registeret, og få utskrift av dette.

4. Inntil den enkelte kommune eller fylkeskommune er registrert i registeret, kan departementet ikke iverksette godkjenning etter nr. 1. I forhold til rettsregler som lar det være avgjørende for tredjepersons rettsstilling om denne kjente til eller ikke kjente til et forhold, anses det som er registrert etter denne bestemmelse for å ha kommet til tredjepersons kunnskap.

5. Kommuner og fylkeskommuner som inngår kontrakter som krever godkjenning, må orientere sine medkontrahenter om at de er satt under betinget kontroll og godkjenning.

Dersom ei av eigarkommunane i eit interkommunalt selskap er underlagt reglane i kommunelovens §60, skal selskapets vedtak om låneopptak, godkjennast av Fylkesmannen.

3.4 Målsetting økonomi

Overordna mål

- Netto driftsresultat skal samla sett vere 3 % av driftsinntektene.
- Alle drifts- og investeringstiltak skal som hovudregel ha positiv kost/nytte

Når det gjeld finansielle nøkkeltal, vert det vist til vedlegg.

3.5 Mål og tiltak på teneste, organisasjon og lokalsamfunn

3.5.1 Teneste:

Overordna mål

- Tenesteyting og sakshandsaming i samsvar med lov- og regelverk
- Kvalitetsdokumentasjon og avviksregistrering/-oppfølging skal systematisk handsamast i kommunen sitt kvalitetssystem.
- Resultat av brukarundersøking og nasjonale resultatmålingar skal vere over landssnittet og elles betrast i samsvar med tiltak
- Omgjorde vedtak ved klageorganet si klagehandsaming skal vere eit minimum

Når det gjeld nærare omtale av dei enkelte avdelingane, vert det vist til vedlegg.

3.5.2 Organisasjon

Overordna mål

- Alle medarbeidarane skal oppleve Herøy kommune som ein god arbeidsplass der det er lagt til rette for trivsel og motivasjon i tråd med arbeidsgjevarpolitikken sine mål.
- Auka nærver i samsvar med målsettinga i IA-avtalen og totalt på heile kommunen minimum 92 %.
- Avgrense tidlegavgang: Flest mogleg og minst 90 % av dei som fyller 62 år skal stå i arbeid fram til fylte 65 år. Flest mogleg og minst 50 % av desse skal stå i arbeid fram til fylte 67 år.

Arbeidet med arbeidsgjevarpolitikken må ha langsiktig perspektiv der ein ser samanhengen mellom trivsel og motivasjon hos arbeidstakarane med gode og effektive tenester. Det er nødvendig å halde fram med utvikling av systemet med leiardialog der krav, attendemelding og tilrettelegging er sett i system. Eit kommunestyre og administrativ leiing som forpliktar seg på verdiane i arbeidsgjevarpolitikken og stiller krav om det same hos dei tilsette, er ein føresetnad for ein gjennomgåande felles kultur.

Stab/støtteavdelingane

Stab/støtteavdelingane omfattar fellessekretariatet, IKT, personalavdelinga, servicetorget og økonomiavdelinga.

Utfordringar

- Balanse mellom oppgåver og tilgjengelege ressursar/tid
- Kapasitet til å følgje opp utviklinga og forventningane innanfor IKT.
- Kapasitet til å følgje opp krav og forventningar innanfor personalområdet.
- Kompetanseutviklingstiltak
- Vidareutvikle leiarskap og medarbeidarskap
- Rekrutteringstiltak
- Finansiere og aktivt bruke verkemiddel for å førebygge og redusere sjukefråver
- Trekke fram positive hendingar og etablere fellesarenaer for omdømebygging og kulturbygging

3.5.3 Lokalsamfunn

Overordna mål

- Herøy kommune skal vere ein attraktiv kommune å besøke, bu og arbeide i.
- Innbyggjarane, frivillige organisasjonar og næringsliv er tilfredse med kommunen si rolle som tilretteleggjar for trivsel og utvikling og kommunen si rolle som samfunnsbyggjar
- Herøy kommune skal vere ein trygg kommune for alle som bur og oppheld seg i kommunen, og kommunen skal ha god beredskap mot aktuelle kriser og uønska hendingar.

Satsingsområde:

Satsingsområda for lokalsamfunnsutviklinga går fram av samfunnsdelen av kommuneplanen.

3.6 Usikre faktorar

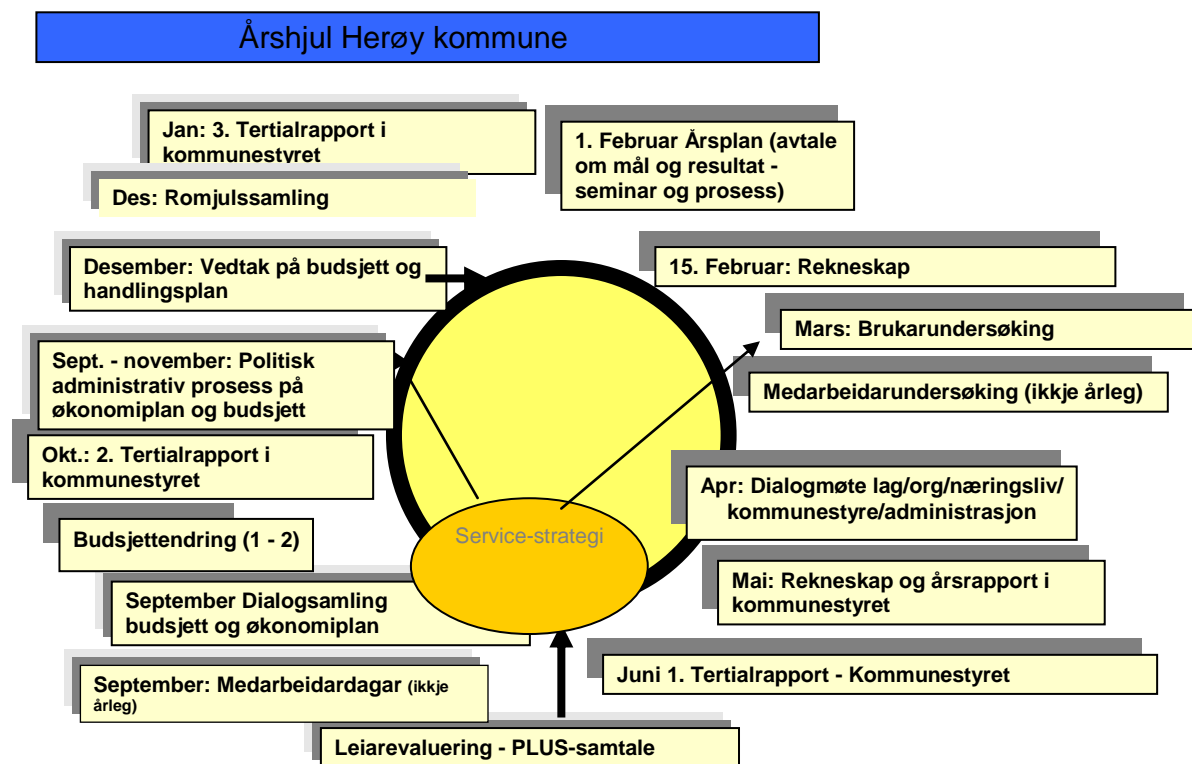
I talgrunnlaget har ein lagt til grunn stabile føresetnader m.o.t. bl.a. lønn og driftskostnadar. Ein føreset også at statens rammeføresetnadar er forutsigbare, sjølv om det har synt seg å ikkje stemme heilt dei 2 siste åra.

Usikre faktorar vil m.a. vere:

- Skatteinntektene og rammetilskotet
- Overføring av tilskot til private barnehagar
- Pensjonspremien og pensjonsavviket/amortiseringa av pensjonsavviket
- Rentenivå

- Avdragskostnadane
- Lønsoppgjeret
- Resultatet i rekneskapen for 2014.
- Skjør balansesituasjon

3.7 Årshjulet



Fosnavåg, 23.11.2014

Erlend Krumsvik
Rådmann

Geir Egil Olsen
Avd.leiar

Sakshandsamar: Geir Egil Olsen

Budsjettskjema 1A - Drift

2015 - 2018

Beskrivelse	Regnskap 2013	Budsjett 2014	Budsjett 2015	Budsjett 2016	Budsjett 2017	Budsjett 2018
Herøy (M. og R.)						
Skatt på inntekt og formue	-238 668 000	-253 500 000	-258 200 000	-258 200 000	-258 200 000	-258 200 000
Ordinært rammetilskudd	-194 252 000	-202 300 000	-195 400 000	-195 400 000	-195 400 000	-195 400 000
Skatt på eiendom	0	0	0	0	0	-14 000 000
Andre direkte eller indirekte skatter	0	0	0	0	0	0
Andre generelle statstilskudd	-63 391 000	-20 837 000	-20 440 000	-20 440 000	-20 440 000	-20 440 000
Sum frie disponible inntekter	-496 312 000	-476 637 000	-474 040 000	-474 040 000	-474 040 000	-488 040 000
Renteinntekter og utbytte	-14 320 000	-7 360 000	-6 400 000	-7 890 000	-7 890 000	-7 890 000
Gevinst på finansielle instrumenter	-9 438 000	-4 525 000	-4 025 000	-4 025 000	-4 025 000	-4 025 000
Renteutgifter provisjoner og andre finansutgifter	16 537 000	20 380 000	14 480 000	14 480 000	14 480 000	14 480 000
Tap på finansielle instrumenter	1 141 000	200 000	200 000	200 000	200 000	200 000
Avdrag på lån	20 294 000	19 700 000	20 900 000	20 900 000	20 900 000	20 900 000
Netto finansinntekter/-utgifter	14 214 000	28 395 000	25 155 000	23 665 000	23 665 000	23 665 000
Dekning av tidl års regnsk m merforbruk	0	0	0	0	0	0
Til bundne avsetninger	14 861 000	76 000	1 210 000	1 210 000	1 210 000	1 210 000
Til ubundne avsetninger	0	64 000	0	0	0	0
Bruk av tidl års regnsk m mindreforbruk	0	0	0	0	0	0
Bruk av ubundne avsetninger	0	-545 000	-185 000	0	0	0
Bruk av bundne avsetninger	-62 007 000	-25 659 000	-25 849 000	-25 849 000	-25 849 000	-25 849 000
Netto avsetninger	-47 146 000	-26 064 000	-24 824 000	-24 639 000	-24 639 000	-24 639 000
Overført til investeringsbudsjettet	6 513 000	0	0	0	0	0
Til fordeling drift	-522 731 000	-474 306 000	-473 709 000	-475 014 000	-475 014 000	-489 014 000
Sum fordelt til drift fra skjema 1B	517 342 000	474 306 000	471 701 000	470 373 000	469 196 000	467 796 000
Merforbruk/mindreforbruk	-5 389 000	0	-2 008 000	-4 641 000	-5 819 000	-21 219 000

Hovudoversikt drift

2015 - 2018

Beskrivelse	Regnskap 2013	Budsjett 2014	Budsjett 2015	Budsjett 2016	Budsjett 2017	Budsjett 2018
Herøy (M. og R.)						
Brukerbetalinger	-28 751 000	-26 208 000	-25 805 000	-25 805 000	-25 805 000	-25 805 000
Andre salgs- og leieinntekter	-35 716 000	-39 301 000	-45 221 000	-45 996 000	-46 496 000	-46 996 000
Overføringer med krav til motytelse	-44 616 000	-24 193 000	-24 976 000	-24 895 000	-24 969 000	-24 895 000
Rammetilskudd	-194 252 000	-202 300 000	-195 400 000	-195 400 000	-195 400 000	-195 400 000
Andre statlige overføringer	-63 391 000	-20 837 000	-20 440 000	-20 440 000	-20 440 000	-20 440 000
Andre overføringer	-466 000	-490 000	-490 000	-490 000	-490 000	-490 000
Skatt på inntekt og formue	-238 668 000	-253 500 000	-258 200 000	-258 200 000	-258 200 000	-258 200 000
Eiendomsskatt	0	0	0	0	0	-14 000 000
Andre direkte og indirekte skatter	0	0	0	0	0	0
SUM DRIFTSINNEKTER (B)	-605 860 000	-566 829 000	-570 533 000	-571 227 000	-571 801 000	-586 227 000
Lønnsutgifter	286 270 000	288 196 000	296 910 000	296 808 000	296 493 000	296 453 000
Sosiale utgifter	76 126 000	84 604 000	89 264 000	89 230 000	89 121 000	89 108 000
Kjøp av varer og tjenester som inngår i komm tjenesteprod	81 258 000	63 867 000	71 549 000	71 183 000	71 479 000	71 183 000
Kjøp av varer og tjenester som erstatter komm tjprod	79 520 000	71 573 000	75 502 000	76 002 000	76 002 000	76 002 000
Overføringer	125 329 000	64 406 000	43 392 000	42 761 000	42 285 000	41 661 000
Avskrivninger	27 534 000	20 622 000	20 622 000	20 622 000	20 622 000	20 622 000
Fordelte utgifter	-21 601 000	-8 076 000	-8 353 000	-8 353 000	-8 353 000	-8 353 000
SUM DRIFTSUTGIFTER (C)	654 437 000	585 191 000	588 886 000	588 252 000	587 649 000	586 675 000
BRUTTO DRIFTSRESULTAT (D = B-C)	48 577 000	18 361 000	18 353 000	17 026 000	15 848 000	448 000
Renteinntekter, utbytte og eieruttak	-14 320 000	-7 360 000	-6 400 000	-7 890 000	-7 890 000	-7 890 000
Gevinst på finansielle instrumenter	-9 438 000	-4 525 000	-4 025 000	-4 025 000	-4 025 000	-4 025 000
Mottatte avdrag på utlån	-15 000	-202 000	-202 000	-202 000	-202 000	-202 000
SUM EKSTERNE FINANSINNEKTER (E)	-23 773 000	-12 087 000	-10 627 000	-12 117 000	-12 117 000	-12 117 000
Renteutgifter, provisjoner og andre finansutgifter	16 537 000	20 380 000	14 480 000	14 480 000	14 480 000	14 480 000
Tap på finansielle instrumenter	1 141 000	200 000	200 000	200 000	200 000	200 000
Avdrag på lån	20 294 000	19 700 000	20 900 000	20 900 000	20 900 000	20 900 000
Utlån	3 000	250 000	250 000	250 000	250 000	250 000
SUM EKSTERNE FINANSUTGIFTER (F)	37 975 000	40 530 000	35 830 000	35 830 000	35 830 000	35 830 000
RESULTAT EKSTERNE FINANSIERINGSTRANSAKSJONER	14 202 000	28 443 000	25 203 000	23 713 000	23 713 000	23 713 000
Motpost avskrivninger	-27 534 000	-20 740 000	-20 740 000	-20 740 000	-20 740 000	-20 740 000
NETTO DRIFTSRESULTAT (I)	35 245 000	26 064 000	22 816 000	19 998 000	18 821 000	3 421 000

Beskrivelse	Regnskap 2013	Budsjett 2014	Budsjett 2015	Budsjett 2016	Budsjett 2017	Budsjett 2018
Bruk av tidligere års regnskapsmessig mindreforbruk	0	0	0	0	0	0
Bruk av disposisjonsfond	0	-545 000	-185 000	0	0	0
Bruk av bundne fond	-62 007 000	-25 659 000	-25 849 000	-25 849 000	-25 849 000	-25 849 000
Bruk av likviditesreserve	0	0	0	0	0	0
SUM BRUK AV AVSETNINGER (J)	-62 007 000	-26 204 000	-26 034 000	-25 849 000	-25 849 000	-25 849 000
Overført til investeringsregnskapet	6 513 000	0	0	0	0	0
Dekning av tidligere års merforbruk	0	0	0	0	0	0
Avsetninger til disposisjonsfond	0	64 000	0	0	0	0
Avsetninger til bundne fond	14 861 000	76 000	1 210 000	1 210 000	1 210 000	1 210 000
Avsetninger til likviditetsreserven	0	0	0	0	0	0
SUM AVSETNINGER (K)	21 373 000	140 000	1 210 000	1 210 000	1 210 000	1 210 000
REGNSKAPSMESSIG MER- MINDREFORBRUK (L = I+J-K)	-5 389 000	0	-2 008 000	-4 641 000	-5 819 000	-21 219 000

Budsjettskjema 2A - Investering

2015 - 2018

Beskrivelse	Budsjett 2015	Budsjett 2016	Budsjett 2017	Budsjett 2018
Herøy (M. og R.)				
Investeringer i anleggsmidler	182 982 500	114 362 500	32 675 000	223 300 000
Utlån og forskutteringer	0	0	0	0
Kjøp av aksjer og andeler	0	0	0	0
Avdrag på lån	0	0	0	0
Dekning av tidligere års udekket	0	0	0	0
Avsetninger	0	0	0	0
Årets finansieringsbehov	182 982 500	114 362 500	32 675 000	223 300 000
Bruk av lånemidler	-140 870 000	-60 510 000	-21 300 000	-178 300 000
Inntekter fra salg av anleggsmidler	-130 000	0	0	0
Tilskudd til investeringer	-6 160 000	-18 000 000	0	0
Mottatte avdrag på utlån og refusjoner	0	0	0	0
Kompensasjon for merverdiavgift	-27 872 500	-20 152 500	-3 875 000	-42 000 000
Andre inntekter	0	0	0	0
Overført fra driftsregnskapet	0	0	0	0
Bruk av tidligere års udisponert	0	0	0	0
Bruk av avsetninger	-7 950 000	-15 700 000	-7 500 000	-3 000 000
Sum finansiering	-176 822 500	-114 362 500	-32 675 000	-223 300 000
Udekket/udisponert	0	0	0	0

Howdoversikt investering

2015 - 2018

Beskrivelse	Budsjett 2015	Budsjett 2016	Budsjett 2017	Budsjett 2018
Herøy (M. og R.)				
Salg av driftsmidler og fast eiendom	-130 000	0	0	0
Andre salgsinntekter	0	0	0	0
Overføringer med krav til motytelse	0	0	0	0
Kompensasjon for merverdiavgift	-27 872 500	-20 152 500	-3 875 000	-42 000 000
Statlige overføringer	0	-18 000 000	0	0
Andre overføringer	-6 160 000	0	0	0
Renteinntekter, utbytte og eieruttak	0	0	0	0
SUM INNTEKTER (L)	-34 162 500	-38 152 500	-3 875 000	-42 000 000
Lønnsutgifter	0	0	0	0
Sosiale utgifter	0	0	0	0
Kjøp av varer og tj som inngår i kommunal tj.prod.	154 360 000	93 820 000	28 700 000	181 200 000
Kjøp av varer og tj som erstatter kommunal tj.prod	750 000	390 000	100 000	100 000
Overføringer	27 872 500	20 152 500	3 875 000	42 000 000
Renteutg, provisjoner og andre finansutg	0	0	0	0
Fordelte utgifter	0	0	0	0
SUM UTGIFTER (M)	182 982 500	114 362 500	32 675 000	223 300 000
Avdragsutgifter	0	0	0	0
Utlån	0	0	0	0
Kjøp av aksjer og andeler	0	0	0	0
Dekning tidligere års udekket	0	0	0	0
Avsetning til ubundne investeringsfond	0	0	0	0
Avsetninger til bundne fond	0	0	0	0
Avsetninger til likviditetsreserve	0	0	0	0
SUM FINANSIERINGSTRANSAKSJONER (N)	0	0	0	0
FINANSIERINGSBEHOV (O = M+N-L)	148 820 000	76 210 000	28 800 000	181 300 000
Bruk av lån	-140 870 000	-60 510 000	-21 300 000	-178 300 000
Salg av aksjer og andeler	0	0	0	0
Mottatte avdrag på utlån	0	0	0	0
Overføringer fra driftsregnskapet	0	0	0	0
Bruk av tidligere års overskudd	0	0	0	0
Bruk av disposisjonsfond	0	0	0	0
Bruk av bundne driftsfond	0	0	0	0
Bruk av ubundne investeringsfond	-7 950 000	-15 700 000	-7 500 000	-3 000 000
Bruk av bundne investeringsfond	0	0	0	0
SUM FINANSIERING (R)	-148 820 000	-76 210 000	-28 800 000	-181 300 000
UDEKKET/UDISPONERT (S = O-R)	0	0	0	0

Nye Driftstiltak

2015 - 2018

2015 Økonomiplan 2015 - 2018					
prioritering av tiltak					
Tiltak	Totalkostnad	Tilskott	Eigenkapital	Lån	Kommentar
Underskott fraskrive budsjett 2014	5 470 000		5 470 000		
<i>Auka kommunalt tilskott priv barnehagar</i>	2 500 000		2 500 000		Estimat
Assistent/fagarbeidar 100% i barnehageavd.	490 000		490 000		For 3 ekstra barn i Myrsnipa - alternativt kostnad dyrare
Elevar med 1-1 bemanning. Januar-juli	380 000		380 000		*
Auka 50% personalressurs SFO Bergsøy skule	260 000		260 000		*
Auka premie til Norsk pasientskadeerstatning	70 000		70 000		*
Avtalar fysioterapi pleie- og omsorg	60 000		60 000		*
Barnevern. Auka eigedel institusjonsopphald	270 000		270 000		*
Behandling i utlandet (lege, fysioterapi m.m.)	120 000		120 000		*
Driftsavtaler fysikalsk behandling	170 000		170 000		*
Godtgjering fosterheim	300 000		300 000		*
Godtgjering sjølvstendig næringsdrivande	-70 000		-70 000		*
Interkommunal jordmorteneste	85 000		85 000		*
Nattlegevakt Volda	120 000		120 000		*
Underbudsjetter Herøy legesenter	420 000		420 000		Innsparing endra avtaler vart tatt inn 2 gongar
Reduserte straumkostnadar helsesenter	-25 000		-25 000		*
Auka utgifter tolketeneste, helseavd.	40 000		40 000		*
Auke i Utgiftsdekning fosterheim	185 000		185 000		
Arbeidskle til heimetenestene	190 000		190 000		Må. Pålegg arbeidstilsynet
BuHab. Assistentressurs i skule frå hausten 2015	180 000		180 000		*
Auka kostnadar krisesenter	100 000		100 000		Avtale med Ålesund kommune.
Nasjonalt nødnett	90 000		90 000		Innføring - halve året
Drift av Fosnavåg konserthus og kino (Eigedom)	400 000		400 000		*
Auka løn støttekontakt i PO jfr k-styrevedtak	170 000		170 000		Kommunestyrevedtak
Auka løn til støttekontakter BuHab	140 000		140 000		Kommunestyrevedtak
Auka løn støttekontakt NAV/Sosial	115 000		115 000		Kommunestyrevedtak
Auka årleg løyving idrett (avtaler - Gurskøy)	60 000		60 000		Kommunestyre (føring)
Val	350 000		350 000		Må
Kreftsjukepleiar (auke 75%)	550 000		550 000		Politisk ynskje. Oppretta 25% tidlegare - totalt 100%
Valfag 10 trinn ungd. Skulen. Heilårsverknad	300 000		300 000		Valfag
Auka dr.utg. pasientbeh, mat, medisin etc	200 000		200 000		Erfaringsbasert
Auka transportutgifter dagsenter PO	120 000		120 000		Erfaringsbasert
Leasing 3 nye bilar heimetenestene PO	150 000		150 000		3 eigne bilar som det ikkje lenger løner seg å rep.
Driftsmidlar til Toftestøvegen (bustad)	90 000		90 000		Estimert sum. Husleige fellesdel + straum
Hopp ID	160 000		160 000		
Aukar driftskostnadar SSIKT	600 000		600 000		
Kompetansemidlar skuleavd	200 000		200 000		Vart tatt ned i 2014 - skulle vere i 1 år. Uheldig
Helsestasjon og skulehelsetenesta. Opptrapping	400 000		400 000		Utfsetje satsing til 2016 eller 2017
Auka løyving Herøy frivillighetsentral	25 000		25 000		Hadde eit ynskje om kr 50.000
SUM	9 965 000	-	9 965 000		
Salderingstiltak					
3 årsverk IKT (ligg inne med 4)	-680 000		-680 000		
Omorganisering/stillingskutt/vakansar	-8 750 000		-8 750 000		15 årsverk a kr 450.000 + sosiale utg.
Auka utbytte Tussa (til kr 7.000,- per aksje)	-1 070 000		-1 070 000		Opp til kr 7.100,- per aksje
Reduserte rentekostnadar	-2 200 000		-2 200 000		Forutsett uendra rentenivå i 2015
Innføring av hamneavgift	-600 000		-600 000		Estimat, med auke frå 2016 (bet av rente og avdragskostn)
Auka gebyr utviklingsavdelinga	-500 000		-500 000		Prisauke
Auka leigeinntekter	-750 000		-750 000		Auka med kr 500.000 i høve rådmannens forslag
Rammeinnsparing	-2 300 000		-2 300 000		
Brøyting av private vegar					
Redusert straumforbruk Herøy kulturhus	-400 000		-400 000		Pga gjennomførte ENØK tiltak

Fordeling av forslag til Rammeinnsparing	
Adm leing	30 000
Servicetorget	30 000
Økonomiavd	50 000
Personal- og org avd	90 000
IKT	40 000
Barnehage	50 000
Skule	50 000
Helse	350 000
PO	750 000
BuHab	350 000
NAV	50 000
Kultur	50 000
Utvikling	60 000
Anlegg og drift	200 000
Eigedom	150 000
Sum	2 300 000

Av tiltaka rådmannen ikkje har funne plass til i denne omgang (sjå lista nedanfor) må einmål ein vurdere å auke løyvinga til helsestasjon/skulehelseteneste.

Formannskapet sine endringar er merka med farga linjer

2016		Økonomiplan 2015 - 20..			
		prioritering av tiltak			
Tiltak	Totalkostnad	Tilskott	Eigenkapital	Lån	Kommentar
Underskott fraskrive budsjett 2014	5 470 000		5 470 000		
<i>Auka kommunalt tilskott priv barnehagar</i>	3 000 000		3 000 000		Estimat
Assistent/fagarbeidar 100% i barnehageavd.	490 000		490 000		For 3 ekstra barn i Myrsnipa - alternativ kostnad dyrare
Auka 50% personalressurs SFO Bergsøy skule	260 000		260 000		*
Auka premie til Norsk pasientskadeerstatning	70 000		70 000		*
Avtalar fysioterapi pleie- og omsorg	60 000		60 000		*
Barnevern. Auka eigedel institusjonsopphald	270 000		270 000		*
Behandling i utlandet (lege, fysioterapi m.m.)	120 000		120 000		*
Driftsavtaler fysikalsk behandling	170 000		170 000		*
Godtgjering fosterheim	300 000		300 000		*
Godtgjering sjølvstendig næringsdrivande	-70 000		-70 000		*
Interkommunal jordmorteneste	85 000		85 000		*
Nattlegevakt Volda	100 000		100 000		*
Underbudsjetter Herøy legesenter	450 000		450 000		Innsparing endra avtaler vart tatt inn 2 gongar
Reduserte straumkostnadar helsesenter	-25 000		-25 000		*
Auka utgifter tolketeneste, helseavd.	40 000		40 000		*
Auke i Utgiftsdekning fosterheim	185 000		185 000		
Arbeidskle til heimetenestene	190 000		190 000		Må. Pålegg arbeidstilsynet
BuHab. Assistentressurs i skule frå hausten 2015	475 000		475 000		Heilårsverknad
Auka kostnadar kritesenter	100 000		100 000		Avtale med Ålesund kommune.
Nasjonalt nødnett	180 000		180 000		*
Drift av Fosnavåg konserthus og kino (Eigedom)	400 000		400 000		*
Auka løn støttekontakt i PO jfr k-styrevedtak	170 000		170 000		Kommunestyrevedtak
Auka løn til støttekontakter BuHab	140 000		140 000		Kommunestyrevedtak
Auka løn støttekontakt NAV/Sosial	115 000		115 000		Kommunestyrevedtak
Auka årleg løyving Idrett (avtaler - Gurskøy)	60 000		60 000		Kommunestyre (føring)
Kreftsjukepleiar (auke 75%)	550 000		550 000		Politisk ynskje. Oppretta 25% tidlegare - totalt 100%
Valfag 10 trinn ungd. Skulen. Heilårsverknad	200 000		200 000		Auke
Auka dr.utg. pasientbeh, mat, medisin etc	200 000		200 000		Erfaringsbasert
Auka transportutgifter dagsenter PO	60 000		60 000		Erfaringsbasert
Leasing 3 nye bilar heimetenestene PO	150 000		150 000		3 eigne bilar som det ikkje lenger løner seg å rep.
Driftsmidlar til Toftestøvegen (bustad)	90 000		90 000		Estimert sum. Husleige fellesdel + straum
Hopp ID	160 000		160 000		
Aukar driftskostnadar SSIKT	600 000		600 000		
Kalkulatoriske renter/avdrag avløp	-775 000		-775 000		Pga inv på 15,5 mill kr i 2015. Sjølvfinansierande VAR
Kompetansemidlar skuleavd	200 000		200 000		Vart tatt ned i 2014 - skulle vere i 1 år. Uheldig
Helsestasjon og skulehelsetenesta. Opptapping	400 000		400 000		Utsetje satsing til 2016 eller 2017
Auka løyving Herøy frivillighetssentral	25 000		25 000		Hadde eit ynskje om kr 50.000
SUM	9 195 000	-	9 195 000		

Salderingstiltak				
3 årsverk IKT (ligg inne med 4)	-680 000		-680 000	
Omorganisering/stillingskutt/vakansar	-9 300 000		-9 300 000	16 årsverk a kr 450.000 + sosiale utg.
Auka utbytte Tussa	-2 565 000		-2 565 000	Opp til kr 10.000,- per aksje
Reduserte rentekostnader	-2 200 000		-2 200 000	Forutsett uendra rentenivå i 2015
Innføring av hamneavgift	-600 000		-600 000	Estimat, med auke frå 2016 (bet av rente og avdragskostn)
Auka leigeinntekter	-750 000		-750 000	Auka med kr 500.000,- i høve rådmannens forslag
Brøyting av private vegar	-		-	
Eigedomsskatt	-		-	2 promille
Auka gebyr utviklingsavdelinga	-500 000		-500 000	Prisvekst
Rammeinnsparing	-2 300 000		-2 300 000	
Redusert straumforbruk Herøy kulturhus	-400 000		-400 000	Pga gjennomførte ENØK tiltak
Sum etter saldering	-10 100 000	-	-10 100 000	

2017		Økonomiplan 2015 - 2018			
		prioritering av tiltak			
Tiltak	Totalkostnad	Tilskott	Eigenkapital	Lån	Kommentar
Underskott fraskrive budsjett 2014	5 470 000		5 470 000		
<i>Auka kommunalt tilskott priv barnehagar</i>	3 000 000		3 000 000		Estimat
Auka 50% personalressurs SFO Bergsøy skule	260 000		260 000		*
Auka premie til Norsk pasientskadeerstatning	70 000		70 000		*
Avtalar fysioterapi pleie- og omsorg	60 000		60 000		*
Barnevern. Auka eigedel institusjonsopphald	270 000		270 000		*
Behandling i utlandet (lege, fysioterapi m.m.)	120 000		120 000		*
Driftsavtaler fysikalsk behandling	170 000		170 000		*
Godtgjering fosterheim	300 000		300 000		*
Godtgjering sjølvstendig næringsdrivande	-70 000		-70 000		*
Interkommunal jordmorteneste	85 000		85 000		*
Nattlegevakt Volda	100 000		100 000		*
Underbudsjetter Herøy legesenter	450 000		450 000		Innsparing endra avtaler vart tatt inn 2 gongar
Reduserte straumkostnadar helsesenter	-25 000		-25 000		*
Auka utgifter tolketeneste, helseavd.	40 000		40 000		*
Auke i Utgiftsdekning fosterheim	185 000		185 000		
Arbeidskle til heimetenestene	190 000		190 000		Må. Pålegg arbeidstilsynet
BuHab. Assistentressurs i skule frå hausten 2015	475 000		475 000		*
Auka kostnadar krisesenter	100 000		100 000		Avtale med Ålesund kommune.
Nasjonalt nødnett	180 000		180 000		*
Drift av Fosnavåg konserthus og kino (Eigedom)	400 000		400 000		*
Auka løn støttekontakt i PO jfr k-styrevedtak	170 000		170 000		Kommunestyrevedtak
Auka løn til støttekontakter BuHab	140 000		140 000		Kommunestyrevedtak
Auka løn støttekontakt NAV/Sosial	115 000		115 000		Kommunestyrevedtak
Auka årleg løyving Idrett (avtaler - Gurskøy)	60 000		60 000		Kommunestyre (føring)
Val	350 000		350 000		Må
Kreftsjukepleiar (auke 75%)	550 000		550 000		Politisk ynskje. Oppretta 25% tidlegare - totalt 100%
Valfag 10 trinn ungd. Skulen. Heilårsverknad	200 000		200 000		Auke
Auka dr.utg. pasientbeh, mat, medisin etc	200 000		200 000		Erfaringsbasert
Auka transportutgifter dagsenter PO	60 000		60 000		Erfaringsbasert
Leasing 3 nye bilar heimetenestene PO	150 000		150 000		3 eigne bilar som det ikkje lenger løner seg å rep.
Driftsmidlar til Toftestøvegen (bustad)	90 000		90 000		Estimert sum. Husleige fellesdel + straum
Hopp ID	160 000		160 000		
Aukar driftskostnadar SSIKT	600 000		600 000		
Kalkulatoriske renter/avdrag avløp	-1 275 000		-1 275 000		Pga inv på 25,5 mill kr i 2015-2016. Sjølvfinansierande VAR
Kompetansmidlar skuleavd	200 000		200 000		Vart tatt ned i 2014 - skulle vere i 1 år. Uheldig
Helsestasjon og skulehelsetenesta. Opptrapping	400 000		400 000		Utsetje satsing til 2016 eller 2017
Auka løyving Herøy frivillighetssentral	25 000		25 000		Hadde eit ynskje om kr 50.000
SUM	8 555 000	-	8 555 000		

Salderingstiltak				
3 årsverk IKT (ligg inne med 4)	-680 000		-680 000	
Omorganisering/stillingskutt/vakansar	-9 850 000		-9 850 000	17 årsverk a kr 450.000 + sosiale utg.
Auka utbytte Tussa (til kr 10.000,- per aksje)	-2 565 000		-2 565 000	Opp til kr 10.000,- per aksje
Reduserte rentekostnader	-2 200 000		-2 200 000	Forutsett uendra rentenivå i 2015
Innføring av hamneavgift	-600 000		-600 000	Estimat, med auke frå 2016 (bet av rente og avdragskostn)
Auka leigeinntekter	-750 000		-750 000	Auke med kr 500.000,- i høve rådmannens innstilling
Brøyting av private vegar				
Eigedomsskatt 2 promille				
Auka gebyr utviklingsavdelinga	-500 000		-500 000	Prisvekst (minst 10%). Må legge fram pol sak tidleg 2015
Rammelinnsparing	-2 300 000		-2 300 000	
Redusert straumforbruk Herøy kulturhus	-400 000		-400 000	Pga gjennomførte ENØK tiltak
Sum etter saldering	-11 290 000	-	-11 290 000	

2017		Økonomiplan 2015 J18		prioritering av tiltak	
Tiltak	Totalkostnad	Tilskott	Eigenkapital	Lån	Kommentar
Underskott fraskrive budsjett 2014	5 470 000		5 470 000		
<i>Auka kommunalt tilskott priv barnehagar</i>	3 000 000		3 000 000		Estimat
Auka 50% personalressurs SFO Bergsøy skule	260 000		260 000		*
Auka premie til Norsk pasientskadeerstatning	70 000		70 000		*
Avtalar fysioterapi pleie- og omsorg	60 000		60 000		*
Barnevern. Auka eigedel institusjonsopphald	270 000		270 000		*
Behandling i utlandet (lege, fysioterapi m.m.)	120 000		120 000		*
Driftsavtaler fysikalsk behandling	170 000		170 000		*
Godtgjering fosterheim	300 000		300 000		*
Godtgjering sjølvstendig næringsdrivande	-70 000		-70 000		*
Interkommunal jordmorteneste	85 000		85 000		*
Nattlegevakt Volda	100 000		100 000		*
Underbudsjetter Herøy legesenter	450 000		450 000		Innsparing endra avtaler vart tatt inn 2 gongar
Reduserte straumkostnadar helsesenter	-25 000		-25 000		*
Auka utgifter tolketeneste, helseavd.	40 000		40 000		*
Auke i Utgiftsdekning fosterheim	185 000		185 000		Må. Pålegg arbeidstilsynet
Arbeidskle til heimetenestene	190 000		190 000		*
BuHab. Assistentressurs i skule frå hausten 2015	475 000		475 000		Avtale med Ålesund kommune.
Auka kostnadar krisesenter	100 000		100 000		*
Nasjonalt nødnett	180 000		180 000		*
Drift av Fosnavåg konserthus og kino (Eigedom)	400 000		400 000		Kommunestyrevedtak
Auka løn støttekontakt i PO jfr k-styrevedtak	170 000		170 000		Kommunestyrevedtak
Auka løn til støttekontakter BuHab	140 000		140 000		Kommunestyrevedtak
Auka løn støttekontakt NAV/Sosial	115 000		115 000		Kommunestyrevedtak
Auka årleg løyving Idrett (avtaler - Gurskøy)	60 000		60 000		Kommunestyre (føring)
Val	350 000		350 000		Må
Kreftsjukepleiar (auke 75%)	550 000		550 000		Politisk ynskje. Oppretta 25% tidlegare - totalt 100%
Valfag 10 trinn ungd. Skulen. Heilårsverknad	200 000		200 000		Auke
Auka dr.utg. pasientbeh, mat, medisin etc	200 000		200 000		Erfaringsbasert
Auka transportutgifter dagsenter PO	60 000		60 000		Erfaringsbasert
Leasing 3 nye bilar heimetenestene PO	150 000		150 000		3 eigne bilar som det ikkje lenger løner seg å rep.
Driftsmidlar til Toftestøvegen (bustad)	90 000		90 000		Estimert sum. Husleige fellesdel + straum
Hopp ID	160 000		160 000		
Aukar driftskostnadar SSIKT	600 000		600 000		
Kalkulatoriske renter/avdrag avløp	-1 275 000		-1 275 000		Pga inv på 25,5 mill kr i 2015-2016. Sjølvfinansierende VAR
Kompetansmidlar skuleavd	200 000		200 000		Vart tatt ned i 2014 - skulle vere i 1 år. Uheldig
Helsestasjon og skulehelsetenesta. Opptopping	400 000		400 000		Utsetje satsing til 2016 eller 2017
Auka løyving Herøy frivillighetssentral	25 000		25 000		Hadde eit ynskje om kr 50.000
SUM	8 555 000	-	8 555 000		

Salderingstiltak				
3 årsverk IKT (ligg inne med 4)	-680 000		-680 000	
Omorganisering/stillingskutt/vakansar	-9 850 000		-9 850 000	17 årsverk a kr 450.000 + sosiale utg.
Auka utbytte Tussa (til kr 10.000,- per aksje)	-2 565 000		-2 565 000	Opp til kr 10.000,- per aksje
Reduserte rentekostnader	-2 200 000		-2 200 000	Forutsett uendra rentenivå i 2015
Innføring av hamneavgift	-600 000		-600 000	Estimat, med auke frå 2016 (bet av rente og avdragskostn)
Auka leigeinntekter	-750 000		-750 000	Auke med kr 500.000,- i høve rådmannens innstilling
Brøyting av private vegar				
Eigedomsskatt 2 promille				
Auka gebyr utviklingsavdelinga	-500 000		-500 000	Prisvekst (minst 10%). Må legge fram pol sak tidleg 2015
Rammelønsparing	-2 300 000		-2 300 000	
Redusert straumforbruk Herøy kulturhus	-400 000		-400 000	Pga gjennomførte ENØK tiltak
Sum etter saldering	-11 290 000	-	-11 290 000	

Nye Investeringstiltak

2015 - 2018

Overførte løyvingar frå 2014 og tidlegare

Tiltak	Total Sum	Av dette Tilskott	Av dette eigenkap.	Lån	Kommunal Finansiering	Kommentarar
Nettbaserte karttenester for publikum	430 000				430 000	24/7 ordning. Kartteneste m.m.
Renovering Indre Herøy kyrkje	2 400 000				2 400 000	Renovering til 100 års jubileet
Planleggingsmidlar idrettshall, Einedalen	250 000				250 000	Ved Einedalen skule
Planleggingsmidlar Myrvåg Brannstasjon	200 000				200 000	Planlegging av nytt bygg i Myrvåg
Planleggingsmidlar Herøy kulturhus 1)	250 000				250 000	Avklare framtidig bruk av huset i samarb med kulturavd.
Planleggingsmidlar omsorgsbustadar	300 000				300 000	For heildøgns pleie og omorg
Oppgradering vegkryss Skarabakken	600 000				600 000	
Ny bru til Herøy gard	500 000				3 000 000	Mest sannsynleg vil det ikkje skje så mykje før tidi 2016
Leikanger skule tilkomst/snuplass/parkeringsplass	685 000				685 000	
Bustadar unge funksjonshemma (4 stk)	4 450 000				4 450 000	Vert ferdigstilt i april 2015
Trafikktrygging	1 000 000				1 000 000	
Ny tankbil, brannvernet	2 700 000				2 700 000	
Overbygd tribune Bergsøy stadion	2 660 000				2 660 000	
Vegarm Myklebust til Campus	6 164 000				6 164 000	Tilsagn om 10 mill. kr. i RDA-midlar(JMM)
Myrvåg omsorgssenter - ombygging tak	3 000 000				3 000 000	Totalt 5,9 mill kr i prosjektkostnad
Mjølstadneset - myrdeponi	800 000				800 000	Kan bli brukt i 2014
Mjølstadneset - etappevis utbygging infrastruktur	1 900 000				1 900 000	
Opparbeiding - Almenningen(ytre)	1 350 000				1 350 000	
Dreneringstiltak, byggefelt	940 000				940 000	
Ny brannbil - Fosnavåg stasjon	3 800 000				3 800 000	
Ombygging av Fristadbygget	250 000				250 000	Nødvendige tilpasningar for utvida utleige
Riving av Frøystad skule	500 000				500 000	Ekstraløyving på kr 300.000 sett i høve til tidlegare løyvingar
Infrastruktur byggefelt (Leine, Runde og Trolldalen 2)	6 650 000				6 650 000	Grunnkjøp. K-sak 101/14

1) Her skal ein også sjå på areal- og funksjonsanalyse knytt til Herøy Folkebibliotek jfr K-sak 151/13

2015		Økonomiplan 2015 - 2018			
		prioritering av tiltak			
Tiltak	Totalkostnad	Tilskott	Eigenkapital	Lån	Kommentar
Investerings tiltak					
Årlege IKT investeringar	2 000 000			2 000 000	Årleg sum
Inv i felles IKT senter på Hareid	750 000			750 000	Iflg felles IKT plan.
Utviding av Kvalsund gravplass	2 500 000			2 500 000	
Branntrygging Indre Herøy Kyrkje	100 000			100 000	Tiltak for å betre sikkerheita.
Inventar og utstyr skulane	400 000			400 000	Kr 200.000 resterande år i økonomiplanperioda
Nytt Journalsystem legetenesta	150 000			150 000	Komm frå legar til sjukeheimane og heimetenestene
Digitalisering av pasientsignalanlegg	260 000			260 000	Analoge linjer skal erstattast av digitale, Sjukeheimar
Utstyr sjukeheimane	200 000			200 000	Per år i økonomiplanperioda
Utstyr kulturhuset	160 000			160 000	Kvitevarer, beslysning, videokanon, nye bord, foajemøblar m.m.m.
Merking av turstiar i Herøyfjella	100 000			100 000	Merking og gradering av stiar i eit 50/50 prosjekt med fylket
Arkeologiske utgravingar	200 000			200 000	Sekkepost
Ny oppmålingsbil Utviklingsavd	200 000			200 000	Den gamle må skiftast ut
Fosnavåg Hamn. Miljømudring	1 250 000			1 250 000	Samarbeid med Kystverket som bet for mudringa. Vi bet grunnundersøkingar på land
Strategisk pott til Grunnkjøp 1)	20 000 000		3 000 000	17 000 000	Årleg sum. Bustadetablering + næringsetablering
Skarabakken. Planlegging 3)	500 000			500 000	Breiddeutviding og fortau K-sak 51/12. Startløyving
Kystmareano. Karlegging av sjøområder	110 000			110 000	Starta i 2013 og er ferdig i 2015
Scanning av byggesaksarkiv *)	1 200 000			400 000	Hittil brukt kr 140.000 av tidl løyving 1,0 mill kr. Kostar tot 1,34 mill. Lånte 1 mill i 2014
Trafikktrygging	3 000 000			3 000 000	Jfr trafikktryggingssplanen -
Byutvikling Fosnavåg	250 000			250 000	Forprosjekt
Midlar til laust utstyr + tilhengar	530 000			530 000	Til ny brannbil og ny tankbil + tilhengar
Vaskemaskin og tørketrommel	160 000			160 000	Brannvernet. Spesialutstyr fpr vask/rens av kle
Nødnettradioar	175 000			175 000	Ekstraustyr til 49 nødnettradioar
Avløp. Arbeidsbil med kran	500 000			500 000	Sjølvfinansierande. For å gjere litt meir av arbeidet sjølve.
Kloakkrammeplanen	15 000 000			15 000 000	Deretter 10,0 mill kr per år. Sjølvfinansierande
Myrabakken Bustadfelt, Moltu	500 000			500 000	Opparbeiding av tekn. anlegg. Detaljplanlegging haust 2015. Utbygging i 2016
Veg over Kleppeåsen	1 000 000			1 000 000	Drenering, masseutdifting. Anslag. 1450 meters total lengde
Vegarm Myklebust til Campus	11 800 000			11 800 000	Sluttfinansiering veg Campus - Myklebust. Eiga K-sak i desember
Mjølstadneset Industriområde etappevis utbygging	2 550 000		2 550 000		Frå eksisterande økonomiplan
Snøstikkesettar	470 000			470 000	Frå eksisterande økonomiplan
U-plog til hjullastar	190 000			190 000	Frå eksisterande økonomiplan
Utskifting av formannsbil Anlegg og driftsavd	350 000		150 000	200 000	Frå eksisterande økonomiplan
Veglys. Utskifting av gamle linjer	400 000			400 000	Frå eksisterande økonomiplan
Brannsikring av utleigebustadar	500 000			500 000	Bygningsmessige tiltak. Planlegging med ein mindre sum ?
ENØK Investeringar	1 000 000			1 000 000	Ulike tiltak knytt til bygg
Bilar til Egedomsavdelinga	600 000			600 000	To ny bilar + ein som erstattar ein som må skiftast ut.
Lift til Egedomsavdelinga	500 000			500 000	Eit alternativ til leige på den private marknaden
Moltu skule. Ventilasjon og brannsikring. Plannl.	500 000			500 000	Eit omfattande arbeid der prisen kan bli endå høgare
Flytting av IKT/Frivillighetssentralen Kulturhuset	500 000			500 000	Flytting
Oppgradering av leikeplassar og utstyr	1 000 000			1 000 000	Årleg løyving
Planleggingsmidlar Herøy rådhus	250 000			250 000	Off pålegg om skifte av heis, innvendige dører, energitiltak etc
Planleggingsmidlar Myrvåg omsorgssenter	250 000			250 000	Bl.a Personalgarderober
Planleggingsmidlar omsorgsbustadar	50 000			50 000	For heildøgn pleie og omorg. Løyyt ytterlegare kr 300.000,- i 2014 som blir overført
Ny "Gul" avdeling 2)	40 000 000			40 000 000	Til erstatning for dagens Gul avdeling (tilbygg til Blå avdeling). Tilskottet ikkje avklart
Planleggingsmidlar. Samlokalisering av dagtilbod	500 000			500 000	Jfr K-sak 77/09. Gjeld PU Nye og tilrettelagde lokaler
Riving av Eggesbøveien 20	1 000 000			1 000 000	Dårlig forfatning. Må rivast. Tomta kan nyttast til komm føremål
Riving av Frøystad skule ("Gamle delen")	300 000			300 000	Ekstraløyving på kr 300.000 sett i høve til tidlegare løyvingar. Totalt kr 800.000,-.
Sum	113 905 000	-	5 700 000	107 405 000	

2016 Økonomiplan 2015 - 2018					
prioritering av tiltak					
Tiltak	Totalkostnad	Tilskott	Eigenkapital	Lån	Kommentar
Investeringstiltak					
Årlege IKT investeringar	2 000 000			2 000 000	Årleg sum
Inv i felles IKT senter på Hareid	400 000			400 000	Iflg felles IKT plan.
Renovering Indre Herøy kyrkje	1 470 000			1 470 000	Sluttfinansiering. Ca 2,37 mill utv og ca 1,5 mill innv.
Utviding Kvalsund gravplass	1 000 000			1 000 000	Sluttfinansiering
Branntrygging Leikanger Kyrkje	100 000			100 000	Tiltak for å sikre kyrkja mot brann
Fleire graver på Flusund	100 000			100 000	Snart fullt og endringar må gjerast i åra som kjem. Startløyving
Inventar og utstyr skulane	200 000			200 000	Årleg løyving
Utstyr sjukeheimane	200 000			200 000	Aukar til kr 200.000 per år i 2016, 2017 og 2018
Utstyr kulturhuset	150 000			150 000	Kvitevarer, beslysning, videokanon, nye bord, foajemøblar m.m.m.
Arkeologiske utgravingar	200 000			200 000	Sekkepost
Grunnkjøp 1)	3 000 000		3 000 000		Div strategiske grunnkjøp 1)
Skarabakken. Utbetring	8 200 000		8 200 000	500 000	Breiddeutviding og fortau K-sak 51/12. Staten fullfinans. 10 mill i 2017
Trafikktrygging	1 500 000			1 500 000	Jfr trafikktryggingssplanen
Kloakkrammeplanen	10 000 000			10 000 000	Sjølvfinansierande
Avskjerande drenggrøft	300 000			300 000	Om lag 200 meters drenggrøvt ovanfor Kvalsund Byggefelt
Myrabakken Bustadfelt, Moltu	6 000 000			6 000 000	Opparbeiding og slutføring av tekn. anlegg.
Ny og utvida steinfylling og bru til Vågsholmen	1 600 000			1 600 000	Frå Notaneset til Urhomen. Resten tilh Vågsholmen utvikling AS
Mjølstadneset industriområde etappevis utbygging	4 500 000		4 500 000		Frå eksisterande økonomiplan
Veglys. Utskifting av gamle linjer	300 000			300 000	Frå eksisterande økonomiplan
Ny brannstasjon i Myrvåg	11 500 000			11 500 000	Om kommunestyret seier ja til planane 30 oktober
Moltu skule. Ventilasjon og brannsikring	9 500 000			9 500 000	Eit omfattande arbeid der prisen kan bli endå høgare
Ny "Gul" avdeling 2)		18 000 000		-18 000 000	Det statlege tilskottet kjem ikkje før bygger er ferdigstilt
Ny barnehage Myrvåg	20 000 000			20 000 000	Bygging av barnehage med 1, 2, 3, 4 eller 5 avd.
Samlokalisering dagtilbod	10 000 000			10 000 000	Samlokalisering av Herøy produksjon og Herøy aktivitetssenter
ENØK Investeringar	1 000 000			1 000 000	Ulike tiltak knytt til bygg
Oppgradering av leikeplassar og utstyr	1 000 000			1 000 000	Årleg løyving
Sum	94 220 000	18 000 000	15 700 000	61 020 000	

1) Dette gjeld strategiske kjøp av grunn knytt til bl.a. sentrumsareal, byutvikling, trafikkale utfordringar, bustadareal, næringsareal osv.

2) Bygget blir fullfinansiert ved bygging i 2015, men lånesummen vert redusert tilsvarende statstilskotet når det vert utbetalt.

Rentene (2,0%) på eit nytt lån på 61,0 mill kr vil utgjere om lag 1,22 mill kr. Til frådrag her kjem rentereduksjon pga avdragsbetaling på om lag 0,40 mill kr. Netto 0,82 mill kr

2017

Økonomiplan 2015 - 2016

prioritering av tiltak

Tiltak	Totalkostnad	Tilskott	Eigenkapital	Lån	Kommentar
Investeringstiltak					
Årlege IKT investeringar	2 000 000			2 000 000	Årleg sum
Inv i felles IKT senter på Hareid	100 000			100 000	Iflg felles IKT plan.
Utviding Leikanger kyrkjegard	1 500 000			1 500 000	Restløyving i 2018
Fleire graver på Flusund	200 000			200 000	Vesentleg til planlegging
Inventar og utstyr skulane	200 000			200 000	Årleg løyving
Utstyr sjukeheimane	200 000			200 000	Aukar til kr 200.000 per år i 2016, 2017 og 2018
Utstyr kulturhuset	100 000			100 000	Kvitevarer, beslysning, videokanon m.m.m.
Utstyr kulturhuset	200 000			200 000	Sekkepost
Arkeologiske utgravingar	200 000				
Grunnkjøp	3 000 000		3 000 000		Årleg sum. Bustadetablering + næringsetablering
Trafikktrygging	1 500 000			1 500 000	Jfr trafikktryggingssplanen
Kloakkrammeplanen	10 000 000			10 000 000	Sjølvsfinansierande
Mjølstadneset industriområde etappevis utbygging	4 500 000		4 500 000		Frå eksisterande økonomiplan
Veglys. Utsifting av gamle linjer	300 000			300 000	Frå eksisterande økonomiplan
Riving "Gul" avdeing	1 500 000			1 500 000	Ca pris for riving av dagens Gul avdeling
ENØK Investeringar	1 000 000			1 000 000	Ulike tiltak knytt til bygg
Planleggingsmidlar. Ytre Herøy Ungdomsskule	500 000			500 000	Totalrehabilitering av skulen jfr k-sak 30 okt.
Planleggingsmidlar/prekvalifisering. Ny barneskule på Bergsøya	2 000 000			2 000 000	Jfr sak i K-styret 30. oktober.
Sum	28 800 000	-	7 500 000	21 300 000	

Rentene (2,0%) på eit nytt lån på 21,3 mill kr vil utgjere om lag 0,4 mill kr. Til frådrag her kjem rentereduksjon pga avdragsbetaling på om lag 0,40 mill kr. Netto 0,0 mill kr

2018		Økonomiplan 2015 - 2018			
		prioritering av tiltak			
Tiltak	Totalkostnad	Tilskott	Eigenkapital	Lån	Kommentar
Investeringstiltak					
Årlege IKT investeringar	2 000 000			2 000 000	Årleg sum
Inv i felles IKT senter på Hareid	100 000			1 000 000	Iflg felles IKT plan.
Utviding Leikanger kyrkjegard	1 500 000			1 500 000	Sjå kommentar 2017
Fleire graver på Flusund	1 500 000			1 500 000	Utbygging/utbetreing startar opp
Inventar og utstyr skulane	200 000			200 000	Årleg løyving
Utstyr sjukeheimane	200 000			200 000	Aukar til kr 200.000 per år i 2016, 2017 og 2018
Utstyr kulturhuset	100 000			100 000	Kvitevarer, beslysning, videokanon m.m.m.
Bibliotek	2 000 000			2 000 000	Basert på areal og funksjonsanalyse. Startløyving
Arkeologiske utgravingar	200 000			200 000	Sekkepost
Grunnkjøp	3 000 000		3 000 000		Årleg sum. Bustadetablering + næringsetablering
Trafikktrygging	1 500 000			1 500 000	Jfr trafikktryggingssplanen
Kloakkrammeplanen	10 000 000			10 000 000	Sjølvsfinansierande
Ny skule på Bergsøya	158 000 000			158 000 000	Førebels prisanslag. Oppstart seint i 2018
ENØK Investeringar	1 000 000			1 000 000	Ulike tiltak knytt til bygg
Sum	181 300 000	-	3 000 000	179 200 000	

Rentene (2,0%) på eit nytt lån på 21,2 mill kr vil utgjere om lag 0,44 mill kr. Til frådrag her kjem rentereduksjon pga avdragsbetaling på om lag 0,44 mill kr. Netto lånet som gjeld Bergsøya skule vil først bli tatt opp når prosjektet er klar for utbygging. Kanskje først i starten på 2019.

	2015	2016	2017	2018	Sum
Berekna rammer	5 470 000	5 470 000	5 470 000	5 470 000	21 880 000
Nye driftstiltak	-7 285 000	-10 100 000	-11 290 000	-26 680 000	-55 355 000
Bruk (-) / styrking (+) av disp fond	-185 000				-185 000
Avsetjing til disp fond					
Bruk av driftsmidlar netto (drift og investering)	-2 000 000	-4 630 000	-5 820 000	-21 210 000	-33 660 000
Rente- og avdragsbelastning nye låneopptak					
Investeringar 2015	2 000 000	2 800 000	2 800 000	2 800 000	10 400 000
Investeringar 2016		1 500 000	1 900 000	1 900 000	5 300 000
Investeringar 2017			250 000	450 000	700 000
Investeringar 2018				-	250 000
Sum auka finanskostnadar	2 000 000	4 300 000	4 950 000	5 150 000	16 400 000
Avvik i høve til ramma					
Samla overskott (-) / underskott (+) i planperioda	-	-330 000	-870 000	-16 060 000	-17 260 000

Driftstiltak ein ikkje fant plass til

2015 - 2018

Tiltak som er ynskjelege, men som formannskapet ikkje har funne plass til:

Tiltak	Totalkostnad	Tilskott	Eigenkapital	Lån	Kommentar
Tiltak som er ynskjelege					
Auka vikar- og ferievikarutg. Herøy legesenter	95 000		95 000		
ENØK tiltak (driftstiltak)	200 000		200 000		
100% fast stilling som byggdriftar (vaktmeister)	535 000		535 000		
Auka løyving vedlikehald av grøntareal	100 000		100 000		
Driftsutgifter kontrollutvalet	40 000		40 000		
Support Tidsbanken	20 000		20 000		
Auka vedlikehald Kyrkjene i Herøy	75 000		75 000		
Auka vedlikehald gravplassane i Herøy	50 000		50 000		
20% årsverk Fellesekretariatet	110 000		110 000		
Pers- og org avd. Overlapping i 3 mnd	160 000		160 000		
Diakon Herøy kyrkje	500 000		500 000		
Auka driftskost Herøy kyrkjelege fellesråd	75 000		75 000		
Turistinformasjon på Runde (grendalaget)	250 000		250 000		
Kontorutgifter Herøy legesenter	15 000		15 000		
Legevaktformidling	70 000		70 000		*
Matvarer dagsenter	30 000		30 000		
Auka reiseutgifter Herøy legesenter	15 000		15 000		
Auka reiseutgifter psykisk helse	10 000		10 000		
Auka reiseutgifter dagsenter	10 000		10 000		
Medisinsk oppslagsverk PO og BuHab	20 000		20 000		
Auka stillingar i heimetenestene	1 520 000		1 520 000		Arbeidstilsynet har varsla pålegg
Auka overføringar Herøy Gard (kultur)	10 000		10 000		
Reasfaltering kommunale vegar	500 000		500 000		
Utmelding av Destinasjon Ålesund og Sunnmøre	-120 000		-120 000		
Eigedomsskatt	-		-		
Parkeringsavgift	-250 000		-250 000		Reduserte utgifter
Sum andre tiltak ein ikkje har funne plass til	3 110 000		3 110 000		

Om alle elevane skal bade ved Sunnmørsbadet AS vil årleg betaling vere ca 2,0 mill kr (mot 1,2 mill kr i dag)



NOTAT

Til: Økonomiavdelinga

Frå: Barnehageavdelinga

Saksnr
2014/1209

Arkivkode
124

Dato
03.11.2014

FØREBELS SATS I HØVE TILSKOT TIL IKKJE KOMMUNALE BARNEHAGAR 2015

Sats pr plass i ikkje kommunal barnehage 2015

Mellombels utrekning av sats for heile barnehageplassar etter godkjend rekneskap og tal barn i kommunale barnehagar 2013.

Når budsjettforslag 2015 etter Formannskapet si behandling vert lagt ut til offentlig ettersyn, skal det kome fram kva satsen for heil barnehageplass i ikkje kommunal barnehage blir.

Økonomiavdelinga og barnehageavdelinga har rekna dette utifrå rekneskap og tal barn i kommunal barnehage 2013.

Endeleg vedtak om sats / kommunalt tilskot til ikkje kommunale barnehagar vert gjort innan februar 2015.

Ikkje kommunale barnehagar får i januar 2015 utbetalt eit akontobeløp 3/12 av utbetalt kommunalt tilskot i 2014. Dette beløpet vert korrigert når vedtak om kommunalt tilskot til ikkje kommunale barnehagar er gjort i februar 2015.

Foreløpig sats rekna ut etter rekneskap (korrigert for kostnadsauke) og gjennomsnittstal barn i kommunal barnehage 2013 inkludert 4% administrasjonskostnader og kapitaltilskot etter kommunal sats på kr. 5336,- pr heil plass blir:

Små barn: kr.187 562,-

Store barn: kr. 93 340,-

Med helsing

Laila Kvalsund Solhaug
Laila Kvalsund Solhaug

Nye driftstiltak 2015-2018

Skildring av dei tiltaka som kom med i
budsjett/økonomiplan

Kapittel : 10 Folkevalde					
Tiltak	s: Val 2015				
Beskrivelse	Det må leggst inn eit beløp på 350.000 kr i 2015 og 2017				
	2015	2016	2017	2018	Totalt
Sted	Ansvar: Valg (1012)				
1012.10200.100.0 Vikarar	40 000	0	40 000	0	80 000
1012.10900.100.0 Pensjon	6 800	0	6 800	0	13 600
1012.10990.100.0 Arbeidsgiveravgift	6 599	0	6 599	0	13 198
1012.11303.100.0 Datakommunikasjon	296 600	0	296 600	0	593 200
1012.14290.100.0 Moms generell kompensasjonsordning	74 150	0	74 150	0	148 300
1012.17290.100.0 Kompensasjon mva Driftsrekneskapen	-74 150	0	-74 150	0	-148 300
Sum utgifter	424 149	0	424 149	0	848 298
Sum inntekter	-74 150	0	-74 150	0	-148 300
Sum netto	349 999	0	349 999	0	699 998
SUM NETTO TILTAK	349 999	0	349 999	0	699 998
Kapittel : 12 Administrativ leing					
Tiltak	95: Rammeinnsparing				
Beskrivelse	Redusert løyving kr 30.000,-				
	2015	2016	2017	2018	Totalt
Sted	Ansvar: Rådmann/assisterande rådmann (1221)				
1221.14901.120.0 Saldering budsjett 2013	-30 000	-30 000	-30 000	-30 000	-120 000
Sum utgifter	-30 000	-30 000	-30 000	-30 000	-120 000
Sum inntekter	0	0	0	0	0
Sum netto	-30 000	-30 000	-30 000	-30 000	-120 000
SUM NETTO TILTAK	-30 000	-30 000	-30 000	-30 000	-120 000
Kapittel : 13 Servicetorget					

Tiltak	96: Rammeinnsparing Servicetorget				
Beskrivelse	Rammeinnsparing etter formannskapet sitt forslag.				
	2015	2016	2017	2018	Totalt
Sted	Ansvar: Servicetorget (1231)				
1231.14900.120.0 Reserverte bevilgninger/avsetninger	-30 000	-30 000	-30 000	-30 000	-120 000
Sum utgifter	-30 000	-30 000	-30 000	-30 000	-120 000
Sum inntekter	0	0	0	0	0
Sum netto	-30 000	-30 000	-30 000	-30 000	-120 000
SUM NETTO TILTAK	-30 000	-30 000	-30 000	-30 000	-120 000
Kapittel : 15 Økonomiavdeling					
Tiltak	97: Rammeinnsparing økonomiavdelinga				
Beskrivelse	Rammeinnsparing etter formannskapet sitt forslag.				
	2015	2016	2017	2018	Totalt
Sted	Ansvar: Skatt (1252)				
1252.14901.120.0 Saldering budsjett 2013	-50 000	-50 000	-50 000	-50 000	-200 000
Sum utgifter	-50 000	-50 000	-50 000	-50 000	-200 000
Sum inntekter	0	0	0	0	0
Sum netto	-50 000	-50 000	-50 000	-50 000	-200 000
SUM NETTO TILTAK	-50 000	-50 000	-50 000	-50 000	-200 000
Kapittel : 16 Personal- og organisasjonsavdelinga					
Tiltak	98: Rammeinnsparing Personal- og organisasjonsavdelinga				
Beskrivelse	Rammeinnsparing etter formannskapet sitt forslag.				
	2015	2016	2017	2018	Totalt
Sted	Ansvar: Personal- og organisasjonsavd. (1261)				
1261.14901.120.0 Saldering budsjett 2013	-90 000	-90 000	-90 000	-90 000	-360 000
Sum utgifter	-90 000	-90 000	-90 000	-90 000	-360 000
Sum inntekter	0	0	0	0	0
Sum netto	-90 000	-90 000	-90 000	-90 000	-360 000

SUM NETTO TILTAK	-90 000	-90 000	-90 000	-90 000	-360 000
Kapittel : 17 Informasjonsteknologi					
Tiltak	6: 1,0 stilling IKT- konsulent				
Beskrivelse	I budsjett 2014 ligg det inne 4,0 stilling i lønsbudsjettet, men det er skipa berre 3,0 stilling. Det kan verte aktuelt å redusere til 3,0 stilling i 2015 og i resten av økonomiplanperioda.				
	2015	2016	2017	2018	Totalt
Sted	Ansvar: IKT (1271)				
1271.10100.120.0 Fast lønn	-513 000	-513 000	-513 000	-513 000	-2 052 000
1271.10900.120.0 Pensjon	-87 210	-87 210	-87 210	-87 210	-348 840
1271.10990.120.0 Arbeidsgiveravgift	-84 630	-84 630	-84 630	-84 630	-338 520
Sum utgifter	-684 840	-684 840	-684 840	-684 840	-2 739 360
Sum inntekter	0	0	0	0	0
Sum netto	-684 840	-684 840	-684 840	-684 840	-2 739 360
SUM NETTO TILTAK	-684 840	-684 840	-684 840	-684 840	-2 739 360
Tiltak 111: Auka driftskostnader til SSIKT					
Beskrivelse	Iflg budsjettframlegget vil kommunen sitt tilskott auke med kr 600.000,-.				
	2015	2016	2017	2018	Totalt
Sted	Ansvar: IKT (1271)				
1271.13500.120.0 Kjøp fra kommuner	600 000	600 000	600 000	600 000	2 400 000
Sum utgifter	600 000	600 000	600 000	600 000	2 400 000
Sum inntekter	0	0	0	0	0
Sum netto	600 000	600 000	600 000	600 000	2 400 000
SUM NETTO TILTAK	600 000	600 000	600 000	600 000	2 400 000
Tiltak 99: Rammeinnsparing IKT					
Beskrivelse	Rammeinnsparing etter formannskapet sitt forslag.				
	2015	2016	2017	2018	Totalt
Sted	Ansvar: IKT (1271)				

Tiltak

1271.14901.120.0 Saldering budsjett 2013	-40 000	-40 000	-40 000	-40 000	-160 000
Sum utgifter	-40 000	-40 000	-40 000	-40 000	-160 000
Sum inntekter	0	0	0	0	0
Sum netto	-40 000	-40 000	-40 000	-40 000	-160 000
SUM NETTO TILTAK	-40 000	-40 000	-40 000	-40 000	-160 000

Kapittel : 18 Overføringer

Tiltak	110: HOPP-ID				
Beskrivelse	Kommunal løyving til føremålet jfr lidlegare politiske saker				
	2015	2016	2017	2018	Totalt
Sted	Ansvar: Overføring andre (1284)				
1284.14700.285.0 Overføringer til andre	160 000	160 000	160 000	160 000	640 000
Sum utgifter	160 000	160 000	160 000	160 000	640 000
Sum inntekter	0	0	0	0	0
Sum netto	160 000	160 000	160 000	160 000	640 000
SUM NETTO TILTAK	160 000	160 000	160 000	160 000	640 000

Kapittel : 21 Barnehagar

Tiltak	42: Kommunalt tilskot til private barnehagar				
Beskrivelse	Prosentdelen av kommunale kostnader til private barnehagar har auka frå 92 til 96% i 13/14 og auke ytterlegare til 98% i frå aug 2014. Når utbetaling av tilskot til private barnehagar er gjort for 4. kvartal i år, samt utbetaling for barnehageplassar i Ulstein kommune er gjort i desember 14, ser det ut til at utbetalinga blir ca 4 300 000 meir enn budsjettert. Ein må då i allefall budsjettere med tilsvarande for 2015 for at budsjett/rekneskap skal vere i balanse. Utbetalinga til private barnehagar kan bli høgare enn dette når rekneskapen for 2014 er godkjend våren 2015. Det blir og heilårsverknad for 98% i 2015, og tiltaket vert difor auka med kr 600 000. Det er nytt system for tilskot til private barnehagar frå januar 2015. Det er då rekneskapstala (indeksregulert) frå 2013 som er grunnlaget for utrekning av sats pr barn, og tiltak i kommunale barnehagar frå jan 2015 vil ikkje påverke utbetaling til private barnehagar før 2017. Usikkert nivå. Formannskapet har sett auken til 2,5 mill i 2015 og 3,0 mill for resten av åra i økonomiplanperioda.				
	2015	2016	2017	2018	Totalt
Sted	Ansvar: Barnehagar fellestenester (2121)				
2121.13700.201.0 Kjøp fra andre (private)	2 500 000	3 000 000	3 000 000	3 000 000	11 500 000
Sum utgifter	2 500 000	3 000 000	3 000 000	3 000 000	11 500 000
Sum inntekter	0	0	0	0	0
Sum netto	2 500 000	3 000 000	3 000 000	3 000 000	11 500 000

SUM NETTO TILTAK	2 500 000	3 000 000	3 000 000	3 000 000	11 500 000
Tiltak	100: Rammeinnsparing Barnehage				
Beskrivelse	Rammeinnsparing eller formannskapet sitt forslag.				
	2015	2016	2017	2018	Totalt
Sted	Ansvar: Barnehagar fellestener (2121)				
2121.14900.201.0 Reserverte bevilgningar/avsetningar	-50 000	-50 000	-50 000	-50 000	-200 000
Sum utgifter	-50 000	-50 000	-50 000	-50 000	-200 000
Sum inntekter	0	0	0	0	0
Sum netto	-50 000	-50 000	-50 000	-50 000	-200 000
SUM NETTO TILTAK	-50 000	-50 000	-50 000	-50 000	-200 000
Tiltak	13: assistent/fagarbeidar 100% stilling				
Beskrivelse	<p>Det er venteliste ved Myrsnipa barnehage gjeldande frå des 2014/jan 2015. For å kunne ta inn tre heile plassar for barn under 3 år, treng ein ei assistent/fagarbeidarstilling til.</p> <p>Som eit innsparingsiltak kan ein sei at barnehagen må ta inn desse barna utan auke i bemanninga. Dette vil gi verknad på utbetaling til private barnehagar på over ein million kr, men ikkje før i 2017.</p> <p>For den kommunale barnehagen, vil dette kunne bety at barna ikkje får den oppfølginga, tryggleiken, stimuleringa dei treng for ei god utvikling. Personalet kan bli utslitt med påfølgande sjukemelding og ein får ein vond sirkel. Det blir vanskelegare å oppdage barn som treng hjelp, og det pedagogiske tilbodet blir dårlegare. Foreldre kan søke seg vekk frå ein slik barnehage.</p> <p>Når fleire barn gir slike konsekvensar, får ein den same konsekvensen motsett. Om barn sluttar i løpet av hausten, og barnehagen ikkje har nye søkjarar, fører det til tilsvarande meir tilskot ut til private barnehagar.</p> <p>Når den nye barnehagen i Myrvåg er i drift frå 2017 må ein sjå på heilheita i bemanninga i denne sektoren. Vi har difor tiltaket med berre i 2015 og 2016.</p>				
	2015	2016	2017	2018	Totalt
Sted	Ansvar: Myrsnipa barnehage (2131)				
2131.10100.201.0 Fast lønn	364 500	364 500	0	0	729 000
2131.10900.201.0 Pensjon	61 965	61 965	0	0	123 930
2131.10990.201.0 Arbeidsgiveravgift	60 131	60 131	0	0	120 262
Sum utgifter	486 596	486 596	0	0	973 192
Sum inntekter	0	0	0	0	0
Sum netto	486 596	486 596	0	0	973 192

SUM NETTO TILTAK	486 596	486 596	0	0	973 192
Kapittel : 22 Grunnskular,PPT,Kulturskulen m.m.					
Tiltak	12: Auka personalressurs				
Beskrivelse	<p>Det er eit reelt behov for å auke opp personalressurs på Bergsøy skule, avd. SFO, ut over det som står på lønnsarka pr.september. Det har kome til elevar med særlege helsemessige utfordringar, som gjer at ein må auke opp bemanninga tilsvarande ca. 50% stilling. Tiltaket er allereie innført frå sept14 pga helse og sikkerheit.</p> <p>Årleg kostnad kr.250.000, så lenge barnet er i SFO 2014-18.</p>				
	2015	2016	2017	2018	Totalt
Sted	Ansvar: Ufordelt grunnskulen (2221)				
2221.10100.202.0 Fast lønn	195 000	195 000	195 000	195 000	780 000
2221.10900.202.0 Pensjon	33 150	33 150	33 150	33 150	132 600
2221.10990.202.0 Arbeidsgiveravgift	32 169	32 169	32 169	32 169	128 676
Sum utgifter	260 319	260 319	260 319	260 319	1 041 276
Sum inntekter	0	0	0	0	0
Sum netto	260 319	260 319	260 319	260 319	1 041 276
SUM NETTO TILTAK	260 319	260 319	260 319	260 319	1 041 276
Tiltak	8: Kompetansemidler				
Beskrivelse	<p>Kompetansemidler vart halvert i salderinga av budsjett 2014, frå 400 til 200. Dette bør no aukast opp igjen.</p> <p>Tiltak: kr.200.000</p>				
	2015	2016	2017	2018	Totalt
Sted	Ansvar: Ufordelt grunnskulen (2221)				
2221.11500.202.0 Kursutgifter	200 000	200 000	200 000	200 000	800 000
2221.14290.202.0 Moms generell kompensasjonsordning	50 000	50 000	50 000	50 000	200 000
2221.17290.202.0 Kompensasjon mva Driftsrekneskapen	-50 000	-50 000	-50 000	-50 000	-200 000
Sum utgifter	250 000	250 000	250 000	250 000	1 000 000
Sum inntekter	-50 000	-50 000	-50 000	-50 000	-200 000

Sum netto	200 000	200 000	200 000	200 000	800 000
SUM NETTO TILTAK	200 000	200 000	200 000	200 000	800 000
Tiltak	101: Rammeinnsparing Skuleavdelinga				
Beskrivelse	Rammeinnsparing etter formannskapet sitt forslag.				
	2015	2016	2017	2018	Totalt
Sted	Ansvar: Ufordelt grunnskulen (2221)				
2221.14900.202.0 Reserverte bevilgningar/avsetningar	-50 000	-50 000	-50 000	-50 000	-200 000
Sum utgifter	-50 000	-50 000	-50 000	-50 000	-200 000
Sum inntekter	0	0	0	0	0
Sum netto	-50 000	-50 000	-50 000	-50 000	-200 000
SUM NETTO TILTAK	-50 000	-50 000	-50 000	-50 000	-200 000
Tiltak	17: Tiltak elev				
Beskrivelse	Elev med særlege behov som krev lærar 1-1. Midlertidig tiltak i samarbeid med barnevernet. Vil truleg gå ut skuleåret. Lønmidlar 7 mnd jan - juli: kr.375.000				
	2015	2016	2017	2018	Totalt
Sted	Ansvar: Einedalen skule (2251)				
2251.10300.202.0 Ekstrahjelp	285 000	0	0	0	285 000
2251.10900.202.0 Pensjon	48 450	0	0	0	48 450
2251.10990.202.0 Arbeidsgiveravgift	47 016	0	0	0	47 016
Sum utgifter	380 466	0	0	0	380 466
Sum inntekter	0	0	0	0	0
Sum netto	380 466	0	0	0	380 466
SUM NETTO TILTAK	380 466	0	0	0	380 466
Tiltak	10: Valfag i 10 klasse				
Beskrivelse	Valfag i ungdomsskule kr.200.000 må vidareførast. Valfag er no innført på alle trinn i ungdomsskulen. Konsekvens: Auka personalressurs pga mindre elevgrupper, samt auka behov for utstyr (t.d. teknologi og design)				

		2015	2016	2017	2018	Totalt
		Ber om auke på kr.100.000. Tiltak: kr.200.000 vidareført frå 2014 + kr.100.000				
		2015	2016	2017	2018	Totalt
Sted	Ansvar: Ufordelt grunnskulen (2221)					
2221.11051.202.0 Anna undervisningsmaterieill		300 000	200 000	200 000	200 000	900 000
2221.14290.202.0 Moms generell kompensasjonsordning		75 000	50 000	50 000	50 000	225 000
2221.17290.202.0 Kompensasjon mva Driftsrekneskapen		-75 000	-50 000	-50 000	-50 000	-225 000
Sum utgifter		375 000	250 000	250 000	250 000	1 125 000
Sum inntekter		-75 000	-50 000	-50 000	-50 000	-225 000
Sum netto		300 000	200 000	200 000	200 000	900 000
SUM NETTO TILTAK		300 000	200 000	200 000	200 000	900 000
Kapittel : 31 Barn, familie og helse						
Tiltak	51: Auka premie NPE					
Beskrivelse	NPE (Norsk pasienterstatning), premien forventas å auka. Dette er utgift som påløper uansett. Dekkjer utbetaling til skader innen såvel helse som pleie og omsorg. Bør derfor delast med PLO.					
		2015	2016	2017	2018	Totalt
Sted	Ansvar: Legeteneste (3131)					
3131.14000.241.0 Overføringer til staten		70 000	70 000	70 000	70 000	280 000
Sum utgifter		70 000	70 000	70 000	70 000	280 000
Sum inntekter		0	0	0	0	0
Sum netto		70 000	70 000	70 000	70 000	280 000
SUM NETTO TILTAK		70 000	70 000	70 000	70 000	280 000
Tiltak	47: Avslutta statstilskot					
Beskrivelse	Statstilskotet vart avslutta i 2013. Statstilskotet var på kr. 200.000,- til ei styrke av helsestasjonen og skulehelsetenesta. For 2014 vart det innvilga eit tilskot på omlag kr. 300.000,-. Dette er fagt til lønnsbudsjettet. I statsbudsjettet for 2015 er det lagt inn ei styrke til tenesten på kr. 397.000,-.					
		2015	2016	2017	2018	Totalt
Sted	Ansvar: Helsestasjon (3121)					

3121.18101.232.0 Statistiskot - øyremerka	397 000	397 000	397 000	397 000	1 588 000
Sum utgifter	0	0	0	0	0
Sum inntekter	397 000	397 000	397 000	397 000	1 588 000
Sum netto	397 000	397 000	397 000	397 000	1 588 000
SUM NETTO TILTAK	397 000	397 000	397 000	397 000	1 588 000
Tiltak	63: Avtaler fysioterapi pleie og omsorg				
Beskrivelse	Oppjustert i tråd med reell belastning i 2014.				
	2015	2016	2017	2018	Totalt
Sted	Ansvar: Fysioterapi, pleie og omsorg (3152)				
3152.13700.241.0 Kjøp fra andre (private)	60 000	60 000	60 000	60 000	240 000
Sum utgifter	60 000	60 000	60 000	60 000	240 000
Sum inntekter	0	0	0	0	0
Sum netto	60 000	60 000	60 000	60 000	240 000
SUM NETTO TILTAK	60 000	60 000	60 000	60 000	240 000
Tiltak	71: Barnevern-endringer i statsbudsjett				
Beskrivelse	Deter varsla endringer i statsbudsjettet 2015 når det gjeld styrka tiltak for barn i fosterheim, auka eigenandel i statlege barneverninstitusjonar og flytting av utredningsansvar i adopsjonssaker frå kommune til stat. For Herøy er dette berekna til omlag kr. 272.000,-.				
	2015	2016	2017	2018	Totalt
Sted	Ansvar: Barnevernstenesta (3421)				
3421.13000.252.0 Kjøp fra staten	272 000	272 000	272 000	272 000	1 088 000
Sum utgifter	272 000	272 000	272 000	272 000	1 088 000
Sum inntekter	0	0	0	0	0
Sum netto	272 000	272 000	272 000	272 000	1 088 000
SUM NETTO TILTAK	272 000	272 000	272 000	272 000	1 088 000
Tiltak	64: Behandling i utlandet				
Beskrivelse	Betaling for behandling i utlandet. Regning kommer frå Helfo utan at kommunen kan påverke dette. Gjeld ulik pasientvalt behandling i utlandet.				

	2015	2016	2017	2018	Totalt
Sted	Ansvar: Fysioterapi, pleie og omsorg (3152)				
3152.14000.241.0 Overføringer til staten	120 000	120 000	120 000	120 000	480 000
Sum utgifter	120 000	120 000	120 000	120 000	480 000
Sum inntekter	0	0	0	0	0
Sum netto	120 000	120 000	120 000	120 000	480 000
SUM NETTO TILTAK	120 000	120 000	120 000	120 000	480 000
Tiltak	62: Driftsavtalerfysikalsk behandling				
Beskrivelse	Dagens avtaler oppjustert til den vedtekte satsen for tilskota. Tilskota vart endra 1.7.2014. Deter ikkje lagt inn noko for eventuelle endringar i 2015. Kan ikkje påverkast.				
	2015	2016	2017	2018	Totalt
Sted	Ansvar: Fysikalsk behandling, driftstilskot (3151)				
3151.13701.241.0 Tilskot legar og fysioterapauter	168 000	168 000	168 000	168 000	672 000
Sum utgifter	168 000	168 000	168 000	168 000	672 000
Sum inntekter	0	0	0	0	0
Sum netto	168 000	168 000	168 000	168 000	672 000
SUM NETTO TILTAK	168 000	168 000	168 000	168 000	672 000
Tiltak	69: Feilbudsjettering 2014 legevakt				
Beskrivelse	Ved gjennomgangen av budsjettet for 2014 vart det foreteke ei feilbudsjettering. Kostnadene ved omorganiseringa av delar av vaktberedskapen vart ikkje medrekna. Dette er såleis ein korreksjon i forhold til 2014 budsjettet.				
	2015	2016	2017	2018	Totalt
Sted	Ansvar: Legeteneste (3131)				
3131.13500.241.0 Kjøp fra kommuner	450 000	450 000	450 000	450 000	1 800 000
Sum utgifter	450 000	450 000	450 000	450 000	1 800 000
Sum inntekter	0	0	0	0	0
Sum netto	450 000	450 000	450 000	450 000	1 800 000
SUM NETTO TILTAK	450 000	450 000	450 000	450 000	1 800 000
Tiltak	65: Godtgjering fosterheim				

Beskrivelse	Utlregna arbeidsgodtgjering til 3 nye fosterheim. Born er plassert i fosterheim i 2014. Vedtak er fatta. Eventuelle ytterlegere plasseringar i 2014 og 2015 er ikkje teke med.				
	2015	2016	2017	2018	Totalt
Sted	Ansvar: Barnevernstenesta (3421)				
3421.10502.252.0 Arbeidsgodtgj. fosterheim u/feriep.	263 000	263 000	263 000	263 000	1 052 000
3421.10990.252.0 Arbeidsgiveravgift	37 083	37 083	37 083	37 083	148 332
Sum utgifter	300 083	300 083	300 083	300 083	1 200 332
Sum inntekter	0	0	0	0	0
Sum netto	300 083	300 083	300 083	300 083	1 200 332
SUM NETTO TILTAK	300 083	300 083	300 083	300 083	1 200 332
Tiltak	57: Godtgjersle selvstendig næringsdrivande				
Beskrivelse	Utgår i 2015 - det vil ikkje vert nytt selvstendig næringsdrivande i drifta av Herøy legesenter				
	2015	2016	2017	2018	Totalt
Sted	Ansvar: Herøy legesenter (3134)				
3134.11653.120.0 Honorar sjølvstendige næringsdrivande Oppgavepliktige.	-68 442	-68 442	-68 442	-68 442	-273 768
Sum utgifter	-68 442	-68 442	-68 442	-68 442	-273 768
Sum inntekter	0	0	0	0	0
Sum netto	-68 442	-68 442	-68 442	-68 442	-273 768
SUM NETTO TILTAK	-68 442	-68 442	-68 442	-68 442	-273 768
Tiltak	48: Interkommunal jordmorteneste				
Beskrivelse	Reelle kostnader til jordmorteneste viser vel 190.000 for første halvår 2014. Kostnadene vil påløpe uansett då kommunen er del av den interkommunale jordmortenesta i Ulstein.				
	2015	2016	2017	2018	Totalt
Sted	Ansvar: Jordmorteneste (3123)				
3123.13500.232.0 Kjøp fra kommuner	85 000	85 000	85 000	85 000	340 000
Sum utgifter	85 000	85 000	85 000	85 000	340 000

Sum inntekter	0	0	0	0	0
Sum netto	85 000	85 000	85 000	85 000	340 000
SUM NETTO TILTAK	85 000	85 000	85 000	85 000	340 000
Tiltak	60: Nattlegevakt i Volda				
Beskrivelse	Kostnad nattlegevakta, jf. fordeling. Beløpet er regulert i hht oversikt frå Volda kommune. Samla utgift for Herøy er rekna ut til 990 399 i 2015. Utgiftene til nattlegevakta auka vesentleg etter ny avtale mellom KS/Legeforeningen samt pga. auka folketal i kommunen. Interkommunal avtale med Volda som verskommune. Dette er utgifter som påløper kommunen uansett.				
	2015	2016	2017	2018	Totalt
Sted	Ansvar: Legeleneste (3131)				
3131.13500.241.0 Kjøp fra kommuner	100 000	100 000	100 000	100 000	400 000
Sum utgifter	100 000	100 000	100 000	100 000	400 000
Sum inntekter	0	0	0	0	0
Sum netto	100 000	100 000	100 000	100 000	400 000
SUM NETTO TILTAK	100 000	100 000	100 000	100 000	400 000
Tiltak	102: Rammeinn sparing avd for barn, familie og helse				
Beskrivelse	Rammeinn sparing etter formannskapet sitt forslag.				
	2015	2016	2017	2018	Totalt
Sted	Ansvar: Adm.leiing helseavdelinga (3111)				
3111.14900.120.0 Reserverte bevilgningar/avsetningar	-350 000	-350 000	-350 000	-350 000	-1 400 000
Sum utgifter	-350 000	-350 000	-350 000	-350 000	-1 400 000
Sum inntekter	0	0	0	0	0
Sum netto	-350 000	-350 000	-350 000	-350 000	-1 400 000
SUM NETTO TILTAK	-350 000	-350 000	-350 000	-350 000	-1 400 000
Tiltak	68: Straum				
Beskrivelse	Beregna reduksjon pga forbruk				
	2015	2016	2017	2018	Totalt
Sted	Ansvar: Herøy legesenter (3134)				
3134.11800.241.0					

Tiltak

Straum	-25 000	-25 000	-25 000	-25 000	-100 000
3134.14290.241.0 Moms generell kompensasjonsordning	-6 250	-6 250	-6 250	-6 250	-25 000
3134.17290.241.0 Kompensasjon mva Driftsrekneskapen	6 250	6 250	6 250	6 250	25 000
Sum utgifter	-31 250	-31 250	-31 250	-31 250	-125 000
Sum inntekter	6 250	6 250	6 250	6 250	25 000
Sum netto	-25 000	-25 000	-25 000	-25 000	-100 000
SUM NETTO TILTAK	-25 000	-25 000	-25 000	-25 000	-100 000

Tiltak	46: Tolketeneste
Beskrivelse	I 2014 har avdelinga hatt utgifter til tolketenester. Dette er utgifter som påløper som ein konsekvens av at avdelinga driv helsehjelp og arbeid innan barnevern. Krav til forsvarlege helsetenester krev då at ein brukar tolk når pasienten ikkje forstår norsk. Gjeld såvel arbeidsinnvandrarar som flyktningar. Utgiftene vil påløpe uansett, uklart med omsyn til beløp.

	2015	2016	2017	2018	Totalt
Sted	Ansvar: Adm.leiing helseavdelinga (3111)				
3111.12700.241.0 Konsulentjenester	40 000	40 000	40 000	40 000	160 000
3111.14290.241.0 Moms generell kompensasjonsordning	10 000	10 000	10 000	10 000	40 000
3111.17290.241.0 Kompensasjon mva Driftsrekneskapen	-10 000	-10 000	-10 000	-10 000	-40 000
Sum utgifter	50 000	50 000	50 000	50 000	200 000
Sum inntekter	-10 000	-10 000	-10 000	-10 000	-40 000
Sum netto	40 000	40 000	40 000	40 000	160 000
SUM NETTO TILTAK	40 000	40 000	40 000	40 000	160 000

Tiltak	66: Utgiftsdekning - fosterheim				
Beskrivelse	Gjelder utgiftsdekning for 3 nye barn som er flyttet i fosterhjem. Vedtak fattet i 2014. Det er ikkje teke omsyn til eventuelt ytterlegere plasseringar i 2014 eller 2015.				
	2015	2016	2017	2018	Totalt
Sted	Ansvar: Barnevernstenesta (3421)				
3421.11651.252.0 Utgiftsdekning fosterheim	186 000	186 000	195 000	195 000	762 000
Sum utgifter	186 000	186 000	195 000	195 000	762 000
Sum inntekter	0	0	0	0	0

Sum netto	186 000	186 000	195 000	195 000	762 000
SUM NETTO TILTAK	186 000	186 000	195 000	195 000	762 000
Kapittel : 32 Pleie og omsorgsavgdelinga					
Tiltak	26: 75 % stilling for kreftsjukepleiar/koordinator				
Beskrivelse	<p>Det er ein aukande etterspørsel etter denne funksjonen frå lokalbefolkninga og sjukehusa. Heimenestene etterspør også ein kreftsjukepleiar som ein del av det kommunale fagmiljøet.</p> <p>For heimesjukepleien er det behovet for ein kreftsjukepleiar som kan gi fagleg rettleiing som er det største. Dette er ofte i livets slutfase. Sjukehuset og familier som vert råka av kreftdiagnosen etterspør ein kreftkoordinator som kan bistå pasienten/familien alt frå første dag. Altså ein kommunal koordineringsperson å forholde seg til gjennom heile sjukdomsforløpet.</p> <p>Kommunen har søkt på prosjektmidlar frå kreftforeninga, men var ikkje blant dei heldige som fekk stilling til kreftkoordinator. Den treårige prosjekstillinga er snart til endes for dei som fekk denne, og den må finne sine plass i det kommunale budsjettet. Det ser ut til at erfaringane med kreftkoordinatorstillingane var gode, og det er stort fokus frå Kreftforeninga si side om at dette er noko kommunane må få på plass.</p> <p>Frå før er det oppretta ei 25% stilling som er vakant</p>				
	2015	2016	2017	2018	Totalt
Sted	Ansvar: Heimesjukepleie Distrikt 1 (3221)				
3221.10100.254.0 Fast lønn	374 000	374 000	374 000	374 000	1 496 000
3221.10900.254.0 Pensjon	63 580	63 580	63 580	63 580	254 320
3221.10990.254.0 Arbeidsgiveravgift	61 699	61 699	61 699	61 699	246 796
3221.11208.254.0 Diverse utgifter	10 000	10 000	10 000	10 000	40 000
3221.11500.254.0 Kursutgifter	20 000	20 000	20 000	20 000	80 000
3221.11600.254.0 Reiseutgifter, oppgavepliktige	20 000	20 000	20 000	20 000	80 000
3221.14290.254.0 Moms generell kompensasjonsordning	7 500	7 500	7 500	7 500	30 000
3221.17290.254.0 Kompensasjon mva Driftsrekneskapen	-7 500	-7 500	-7 500	-7 500	-30 000
Sum utgifter	556 779	556 779	556 779	556 779	2 227 116
Sum inntekter	-7 500	-7 500	-7 500	-7 500	-30 000
Sum netto	549 279	549 279	549 279	549 279	2 197 116
SUM NETTO TILTAK	549 279	549 279	549 279	549 279	2 197 116

Tiltak	35: Arbeidstøy til heimetenestene				
Beskrivelse	<p>Det er eit pålegg frå arbeidstilsynet at kommunen skal gå over til tilbod om vask av arbeidstøy for heimetenestene. Ein kan kjøpe eller leige. Kommunen har ikkje eige vaskeri, men har avtale om vaskeriteneste på institusjonane. i nyforhandla vaskeriavtale ligg der også inne tilbod om vask av leigetøy til heimetenestene.</p> <p>Minimumskravet til arbeidstilsynet går på kittel og jakke. Ein må imidlertid ha yttertøy, og det ynskjelege er at ein kan tilby også det. Tilbodet inneber ei tynn fleecejakke som vil kunne fungere som ytterjakke i perioder, og ei skalljakke som vil fungere som regnejakke, eller i kombinasjon med fleecejakke om vinteren.</p> <p>Totalpakke: Kittel, bukse, fleecejakke, og skalljakke kr. 219 000</p> <p>Kun minimumsløysing: Kittel og bukse kr 123 000</p> <p>Det er trekt frå 28 000 i klesgodtgjerdsløysing. Heile tiltaket er førebels samla under heimesjukepleien distrikt 1.</p> <p>Minimumsløysinga vert iverksatt frå oktober 2014 då dette er eit pålegg frå arbeidstilsynet. Det er ikkje finansiert i 2014 og ein tek såleis med heile kostnaden her. Dette er ei prognose over forventa utgift. Ein må rekne med å justere beløpa når ein får erfaringstal.</p>				
	2015	2016	2017	2018	Totalt
Sted	Ansvar: Heimesjukepleie Distrikt 1 (3221)				
3221.11650.254.0 Klegodtgjersle, oppgåvepliktige	-28 000	-28 000	-28 000	-28 000	-112 000
3221.12600.254.0 Renhold, vaskeri- og vaktmestertjenester	219 000	219 000	219 000	219 000	876 000
3221.14290.254.0 Moms generell kompensasjonsordning	54 750	54 750	54 750	54 750	219 000
3221.17290.254.0 Kompensasjon mva Driftsrekneskapen	-54 750	-54 750	-54 750	-54 750	-219 000
Sum utgifter	245 750	245 750	245 750	245 750	983 000
Sum inntekter	-54 750	-54 750	-54 750	-54 750	-219 000
Sum netto	191 000	191 000	191 000	191 000	764 000
SUM NETTO TILTAK	191 000	191 000	191 000	191 000	764 000
Tiltak	23: Auka løn støttekontakt jmf K-sak 86/14				
Beskrivelse	<p>Lønn pr time før vedtak var kr. 115. Nytt vedtak pr dags dato (tariff) kr. 140,35.</p> <p>Dette gir ein auke på kr. 25,35 pr time x 112 timar pr veke=2839x 52 veker= 147 638 + arbeidsgivaravgift</p> <p>samla sum ca. 168 000</p>				
	2015	2016	2017	2018	Totalt
Sted	Ansvar: Administrasjon pleie og omsorg (3216)				

Tiltak

3216.10503.234.0 Arbeidsgodtgjersle støttekontakt	147 638	147 638	147 638	147 638	590 552
3216.10990.234.0 Arbeidsgiveravgift	20 817	20 817	20 817	20 817	83 288
Sum utgifter	168 455	168 455	168 455	168 455	673 820
Sum inntekter	0	0	0	0	0
Sum netto	168 455	168 455	168 455	168 455	673 820
SUM NETTO TILTAK	168 455	168 455	168 455	168 455	673 820
Tiltak	109: Leasing av 3 bilar				
Beskrivelse	Tre av avdelinga sine eigde bilar er i ei slik forfatning at dei må kondemnerast. Det er meir lønsomt å lease enn å kjøpe. Ein vel i første omgang å sette budsjettposten sentralt så kan avdeling om budsjettere seinare.				
	2015	2016	2017	2018	Totalt
Sted	Ansvar: Administrasjon pleie og omsorg (3216)				
3216.12200.120.0 Leie (operasjonell leasing) av driftsmidler	150 000	150 000	150 000	150 000	600 000
3216.14290.120.0 Moms generell kompensasjonsordning	37 500	37 500	37 500	37 500	150 000
3216.17290.120.0 Kompensasjon mva Driftsrekneskapen	-37 500	-37 500	-37 500	-37 500	-150 000
Sum utgifter	187 500	187 500	187 500	187 500	750 000
Sum inntekter	-37 500	-37 500	-37 500	-37 500	-150 000
Sum netto	150 000	150 000	150 000	150 000	600 000
SUM NETTO TILTAK	150 000	150 000	150 000	150 000	600 000
Tiltak	87: Rammeinnsparing Pleie og omsorgsavdelinga				
Beskrivelse	Rammeinnsparing etter formannskapet sitt forslag.				
	2015	2016	2017	2018	Totalt
Sted	Ansvar: Administrasjon pleie og omsorg (3216)				
3216.14900.253.0 Reserverte bevilgningar/avsetningar	-750 000	-750 000	-750 000	-750 000	-3 000 000
Sum utgifter	-750 000	-750 000	-750 000	-750 000	-3 000 000
Sum inntekter	0	0	0	0	0
Sum netto	-750 000	-750 000	-750 000	-750 000	-3 000 000

SUM NETTO TILTAK	-750 000	-750 000	-750 000	-750 000	-3 000 000
Tiltak	27: Samhandlingsreforma: Auka driftsutgifter til pasientbehandling				
Beskrivelse	Pasientflyten er raskare mellom sjukehus, sjukeheim og heimen. Det er ein auke i korttidsopphald i sjukeheim. Dette fører til dømes til auka bruk av vasketenester, medisinske forbruksvarer med meir. Dette gjeld spesielt institusjonane				
	2015	2016	2017	2018	Totalt
Sted	Ansvar: Avdeling A - Omsorg (3251)				
3251.11100.253.0 Medisinske forbruksvarer	150 000	150 000	150 000	150 000	600 000
3251.12600.253.0 Renhold, vaskeri- og vaktmestertjenester	50 000	50 000	50 000	50 000	200 000
3251.14290.253.0 Moms generell kompensasjonsordning	50 000	50 000	50 000	50 000	200 000
3251.17290.253.0 Kompensasjon mva Driftsrekneskapen	-50 000	-50 000	-50 000	-50 000	-200 000
Sum utgifter	250 000	250 000	250 000	250 000	1 000 000
Sum inntekter	-50 000	-50 000	-50 000	-50 000	-200 000
Sum netto	200 000	200 000	200 000	200 000	800 000
SUM NETTO TILTAK	200 000	200 000	200 000	200 000	800 000
Tiltak	30: Transportutgifter til Dagsenter for personar med demens				
Beskrivelse	Utgiftene svinger i takt med køyrelengd i høve pasientane si bustadadresse. No er det behov for ein auke				
	2015	2016	2017	2018	Totalt
Sted	Ansvar: Blå avdeling (3243)				
3243.11703.253.0 Reiseutgifter, ikkje oppgavepliktige	120 000	60 000	60 000	60 000	300 000
3243.14290.253.0 Moms generell kompensasjonsordning	9 600	4 800	4 800	4 800	24 000
3243.17290.253.0 Kompensasjon mva Driftsrekneskapen	-9 600	-4 800	-4 800	-4 800	-24 000
Sum utgifter	129 600	64 800	64 800	64 800	324 000
Sum inntekter	-9 600	-4 800	-4 800	-4 800	-24 000
Sum netto	120 000	60 000	60 000	60 000	300 000
SUM NETTO TILTAK	120 000	60 000	60 000	60 000	300 000

Kapittel : 33 Bu- og habiliteringsavdelinga						
Tiltak	21: Assistentressurs i skule frå hausten 2015					
Beskrivelse	<p>Skuleleiar har meldt om at eit nytt barn med omfattande behov startar på skule hausten 2015. Vedkommande vil trenge assistentressursar ifft omsorg, helse og pleie i skuletida/SFO (avlastning). Ressursane kan ikkje overførast frå barnehage. I denne saka er det ønskeleg at bu- og habiliteringsavdelinga er inne med sin fagkompetanse ved assistentressurs.</p> <p>Det vil truleg vere behov for assistentressursar tilsvarende 1,0 årsverk, frå medio august 2015.</p> <p>Kostnad 2015: 1,0 årsverk 358 000,- + sos utg. = 482 000,- /12 mnd x 4,5 mnd = 180 200,-</p> <p>Kostnad 2016: 482 000,-</p>					
	2015	2016	2017	2018	Totalt	
Sted	Ansvar: Avlastninga (3333)					
3333.10100.253.0 Fast lønn	135 000	358 000	358 000	358 000	1 209 000	
3333.10900.253.0 Pensjon	22 950	60 860	60 860	60 860	205 530	
3333.10990.253.0 Arbeidsgiveravgift	22 271	59 059	59 059	59 059	199 448	
Sum utgifter	180 221	477 919	477 919	477 919	1 613 978	
Sum inntekter	0	0	0	0	0	
Sum netto	180 221	477 919	477 919	477 919	1 613 978	
SUM NETTO TILTAK	180 221	477 919	477 919	477 919	1 613 978	
Tiltak	7: Auka løn til støttekontaktar					
Beskrivelse	<p>I k-sak 86/14 vart løna til støttekontaktar justert opp i tråd med minsteløna til assistentar utan utdanning. Per d.d er minsteløna 140,35. Løn før nytt vedtak var 115,00.</p> <p>For bu- og habiliteringsavdelinga førar ny løn til slik auke: 140,35-115,00 = 25,35 meir per time x 91 timar per veke X 52 veker i året = 119 956,- pluss arb.givar avgift.</p>					
	2015	2016	2017	2018	Totalt	
Sted	Ansvar: Heimenester/miljøarbeid (3324)					
3324.10503.234.0 Arbeidsgodtgjersle støttekontakt	119 956	119 956	119 956	119 956	479 824	
3324.10990.234.0 Arbeidsgiveravgift	16 914	16 914	16 914	16 914	67 656	
Sum utgifter	136 870	136 870	136 870	136 870	547 480	

Sum inntekter	0	0	0	0	0
Sum netto	136 870	136 870	136 870	136 870	547 480
SUM NETTO TILTAK	136 870	136 870	136 870	136 870	547 480
Tiltak	15: Driftsmidler til Toftestøvegen				
Beskrivelse	<p>Det vil vere behov for midlar til: Straum personal/fellesdel: 15 000,- Telefon og utstyr: 15 000,- Husleige personal/fellesdel: 60 000,-</p> <p>I mangel på nytt ansvar Toftestøvegen 3335, legg eg behovet på ansvar 3333.</p> <p>Det vert lagt til grunn at nødvendige møblar som trengs til personaldel, er ein del av investeringane i prosjektet og vert difor ikkje lagt til her som eit kostnadstilltak.</p>				
	2015	2016	2017	2018	Totalt
Sted	Ansvar: Avlastninga (3333)				
3333.11208.254.0 Diverse utgifter	5 000	5 000	5 000	5 000	20 000
3333.11800.253.0 Straum	15 000	15 000	15 000	15 000	60 000
3333.11951.253.0 Lisenser	60 000	60 000	60 000	60 000	240 000
3333.12001.253.0 Verktøy og utstyr	10 000	10 000	10 000	10 000	40 000
3333.14290.253.0 Moms generell kompensasjonsordning	21 250	21 250	21 250	21 250	85 000
3333.14290.254.0 Moms generell kompensasjonsordning	1 250	1 250	1 250	1 250	5 000
3333.17290.253.0 Kompensasjon mva Driftsrekneskapen	-21 250	-21 250	-21 250	-21 250	-85 000
3333.17290.254.0 Kompensasjon mva Driftsrekneskapen	-1 250	-1 250	-1 250	-1 250	-5 000
Sum utgifter	112 500	112 500	112 500	112 500	450 000
Sum inntekter	-22 500	-22 500	-22 500	-22 500	-90 000
Sum netto	90 000	90 000	90 000	90 000	360 000
SUM NETTO TILTAK	90 000	90 000	90 000	90 000	360 000
Tiltak	103: Rammeinnsparing Bu- og habiliteringsavdelinga				
Beskrivelse	Rammeinnsparing etter formannskapet sitt forslag.				

	2015	2016	2017	2018	Totalt
Sted	Ansvar: Administrasjon Bu- og habiliterings... (3311)				
3311.14900.120.0 Reserverte bevilgningar/avsetningar	-350 000	-350 000	-350 000	-350 000	-1 400 000
Sum utgifter	-350 000	-350 000	-350 000	-350 000	-1 400 000
Sum inntekter	0	0	0	0	0
Sum netto	-350 000	-350 000	-350 000	-350 000	-1 400 000
SUM NETTO TILTAK	-350 000	-350 000	-350 000	-350 000	-1 400 000

Kapittel : 38 Sosial og flyktning

Tiltak	28: Auka løn støttekontakt jmfr K-sak 86/14				
Beskrivelse	Det er vedtatt ei auke i løn på støttekontaktene. Pr september 2014 er det fatta vedtak på 59 timar støttekontakt pr veke, fordelt på 12 brukarar. NAV Herøy ber om ei budsjettauke på 150 000 for å møte denne auken.				

	2015	2016	2017	2018	Totalt
Sted	Ansvar: Sosialteneste (3811)				
3811.10503.234.0 Arbeidsgodtgjersle støttekontakt	100 000	100 000	100 000	100 000	400 000
3811.10990.234.0 Arbeidsgiveravgift	14 100	14 100	14 100	14 100	56 400
Sum utgifter	114 100	114 100	114 100	114 100	456 400
Sum inntekter	0	0	0	0	0
Sum netto	114 100	114 100	114 100	114 100	456 400
SUM NETTO TILTAK	114 100	114 100	114 100	114 100	456 400

Tiltak	112: Auka tilskott Krisesenteret				
Beskrivelse	Krisesenteret i Ålesund (som Herøy kommune er ein del av) har i sitt budsjett auka justert sitt budsjett slik at vi må betale kr 100.000,- meir per pr frå og med 2015				

	2015	2016	2017	2018	Totalt
Sted	Ansvar: Sosialteneste (3811)				
3811.13500.233.0 Kjøp fra kommuner	100 000	100 000	100 000	100 000	400 000
Sum utgifter	100 000	100 000	100 000	100 000	400 000
Sum inntekter	0	0	0	0	0
Sum netto	100 000	100 000	100 000	100 000	400 000

SUM NETTO TILTAK	100 000	100 000	100 000	100 000	400 000
Tiltak	104: Rammeinnsparing NAV				
Beskrivelse	Rammeinnsparing etter formannskapet sitt forslag.				
	2015	2016	2017	2018	Totalt
Sted	Ansvar: Sosialteneste (3811)				
3811.14901.242.0 Saldering budsjett 2013	-50 000	-50 000	-50 000	-50 000	-200 000
Sum utgifter	-50 000	-50 000	-50 000	-50 000	-200 000
Sum inntekter	0	0	0	0	0
Sum netto	-50 000	-50 000	-50 000	-50 000	-200 000
SUM NETTO TILTAK	-50 000	-50 000	-50 000	-50 000	-200 000
Kapittel : 40 Kulturavdelinga					
Tiltak	72: 4021 - Herøy frivilligsentral				
Beskrivelse	Søknad frå Frivilligsentralen: Frivilligsentralen har stor aktivitet for heile befolkninga i Herøy, denne aktiviteten er med på å auke kommunen sin sosiale kapital. Vi har i alle år drive med minimale ressursar og ynskjer no å få litt større handlefriheit i drifta og på den måten utnytte dei ressursane som vert skapt i og rundt sentralane endå betre.				
	2015	2016	2017	2018	Totalt
Sted	Ansvar: Frivillighetsentralen (4021)				
4021.11208.231.0 Diverse utgifter	15 000	15 000	15 000	15 000	60 000
4021.11400.231.0 Annonser og reklame	10 000	10 000	10 000	10 000	40 000
4021.14290.231.0 Moms generell kompensasjonsordning	6 250	6 250	6 250	6 250	25 000
4021.17290.231.0 Kompensasjon mva Driftsrekneskapen	-6 250	-6 250	-6 250	-6 250	-25 000
Sum utgifter	31 250	31 250	31 250	31 250	125 000
Sum inntekter	-6 250	-6 250	-6 250	-6 250	-25 000
Sum netto	25 000	25 000	25 000	25 000	100 000
SUM NETTO TILTAK	25 000	25 000	25 000	25 000	100 000
Tiltak	105: Rammeinnsparing Kulturavdelinga				

Beskrivelse	Rammeinnsparing etter formannskapet sitt forslag.				
	2015	2016	2017	2018	Totalt
Sted	Ansvar: Kulturkontoret (4011)				
4011.14900.385.0 Reserverte bevilgninger/avsetninger	-50 000	-50 000	-50 000	-50 000	-200 000
Sum utgifter	-50 000	-50 000	-50 000	-50 000	-200 000
Sum inntekter	0	0	0	0	0
Sum netto	-50 000	-50 000	-50 000	-50 000	-200 000
SUM NETTO TILTAK	-50 000	-50 000	-50 000	-50 000	-200 000
Tiltak	120: Reduksjon straukostnader Kulturhus/idrettshall				
Beskrivelse	PGA Enøk tiltak				
	2015	2016	2017	2018	Totalt
Sted	Ansvar: Kulturhus og idrettshall (4041)				
4041.11800.386.0 Straum	-400 000	-400 000	-400 000	-400 000	-1 600 000
4041.14290.386.0 Moms generell kompensasjonsordning	-100 000	-100 000	-100 000	-100 000	-400 000
4041.17290.386.0 Kompensasjon mva Driftsrekneskapen	100 000	100 000	100 000	100 000	400 000
Sum utgifter	-500 000	-500 000	-500 000	-500 000	-2 000 000
Sum inntekter	100 000	100 000	100 000	100 000	400 000
Sum netto	-400 000	-400 000	-400 000	-400 000	-1 600 000
SUM NETTO TILTAK	-400 000	-400 000	-400 000	-400 000	-1 600 000
Kapittel : 50 Utviklingsavdelinga					
Tiltak	116: Auka gebyr				
Beskrivelse	Gebyrendringar vedteke i formannskapet 25. november				
	2015	2016	2017	2018	Totalt
Sted	Ansvar: Utviklingsavdelinga (5011)				
5011.16201.301.0 Gebyrinntekter Avgiftsfritt	-125 000	-125 000	-125 000	-125 000	-500 000
5011.16201.302.0 Gebyrinntekter Avgiftsfritt	-190 000	-190 000	-190 000	-190 000	-760 000

Tiltak

5011.16201.303.0 Gebyrinntekter Avgiftsfritt	-185 000	-185 000	-185 000	-185 000	-740 000
Sum utgifter	0	0	0	0	0
Sum inntekter	-500 000	-500 000	-500 000	-500 000	-2 000 000
Sum netto	-500 000	-500 000	-500 000	-500 000	-2 000 000
SUM NETTO TILTAK	-500 000	-500 000	-500 000	-500 000	-2 000 000
Tiltak	106: Rammeinnsparing Utviklingsavdelinga				
Beskrivelse	Rammeinnsparing etter formannskapet sitt forslag.				
	2015	2016	2017	2018	Totalt
Sted	Ansvar: Utviklingsavdelinga (5011)				
5011.14900.120.0 Reserverte bevilgningar/avsetningar	-60 000	-60 000	-60 000	-60 000	-240 000
Sum utgifter	-60 000	-60 000	-60 000	-60 000	-240 000
Sum inntekter	0	0	0	0	0
Sum netto	-60 000	-60 000	-60 000	-60 000	-240 000
SUM NETTO TILTAK	-60 000	-60 000	-60 000	-60 000	-240 000
Kapittel : 51 Anleggs- og driftsavdelinga					
Tiltak	117: Havneavgift				
Beskrivelse	Formannskapet salderte budsjettframlegget med ei inntekte/mindrekostnad på kr 600.000,- i 2015 og i resten av økonomiplanperioda. Her tenker ein i første rekke på å få dekt inn litt av rente- og avdragskostnadane ein har hatt til hamneinvesteringar dei siste åra. For å få ferdig dokumentet har vi i første omgang sett ein inntektspost på konto 16203 på denne summen				
	2015	2016	2017	2018	Totalt
Sted	Ansvar: Hamner (5123)				
5123.16203.330.0 Andre gebyrinntekter	-600 000	-600 000	-600 000	-600 000	-2 400 000
Sum utgifter	0	0	0	0	0
Sum inntekter	-600 000	-600 000	-600 000	-600 000	-2 400 000
Sum netto	-600 000	-600 000	-600 000	-600 000	-2 400 000
SUM NETTO TILTAK	-600 000	-600 000	-600 000	-600 000	-2 400 000
Tiltak	44: Idrett - Auka årleg løyving				

Tiltak

Beskrivelse	I K-sak 49/14 vedteke at kommunen skal kjøpe tenester frå Gurskøy IL for 60.000 kroner pr. år.				
	2015	2016	2017	2018	Totalt
Sted	Ansvar: Idrett (5125)				
5125.12301.380.0 Kjøp av eksterne vedlikehaldstenester	60 000	60 000	60 000	60 000	240 000
5125.14290.380.0 Moms generell kompensasjonsordning	15 000	15 000	15 000	15 000	60 000
5125.17290.380.0 Kompensasjon mva Driftsrekneskapan	-15 000	-15 000	-15 000	-15 000	-60 000
Sum utgifter	75 000	75 000	75 000	75 000	300 000
Sum inntekter	-15 000	-15 000	-15 000	-15 000	-60 000
Sum netto	60 000	60 000	60 000	60 000	240 000
SUM NETTO TILTAK	60 000	60 000	60 000	60 000	240 000
Tiltak	119: Kalkulatoriske renter og avdrag avløp				
Beskrivelse	Her har ein lagt inn ein føresetnad av at det vert investert 15,5 mill i denne sektoren i 2015 og deretter 10,0 mill per år i økonomiplanperioda. Dei kalkulatoriske rentene og avdraga er rekna til i alt 5% av investert sum og vert gjort gjeldande året etter at løyvinga er gjort.				
	2015	2016	2017	2018	Totalt
Sted	Ansvar: Avløp (5131)				
5131.16400.353.0 Avgiftspliktige årsgebyr	0	-775 000	-1 275 000	-1 775 000	-3 825 000
Sum utgifter	0	0	0	0	0
Sum inntekter	0	-775 000	-1 275 000	-1 775 000	-3 825 000
Sum netto	0	-775 000	-1 275 000	-1 775 000	-3 825 000
SUM NETTO TILTAK	0	-775 000	-1 275 000	-1 775 000	-3 825 000
Tiltak	45: Nasjonalt nødnett - driftskostnader				
Beskrivelse	Innføring av NASJONELT NØDNETT frå og med juni 2015. Driftskostnader: 2015: kr. 90.000,-(halvårleg verknad) Frå 2016: kr. 180.000,-				
	2015	2016	2017	2018	Totalt
Sted	Ansvar: Brannvern (5061)				
5061.11301.339.0 Telefoni	90 000	180 000	180 000	180 000	630 000

5061.14290.339.0 Moms generell kompensasjonsordning	22 500	45 000	45 000	45 000	157 500
5061.17290.339.0 Kompensasjon mva Driftsrekneskapen	-22 500	-45 000	-45 000	-45 000	-157 500
Sum utgifter	112 500	225 000	225 000	225 000	787 500
Sum inntekter	-22 500	-45 000	-45 000	-45 000	-157 500
Sum netto	90 000	180 000	180 000	180 000	630 000
SUM NETTO TILTAK	90 000	180 000	180 000	180 000	630 000
Tiltak	107: Rammesparing Anleggs- og driftsavdelinga				
Beskrivelse	Rammesparing basert på formannskapet sitt forslag				
	2015	2016	2017	2018	Totalt
Sted	Ansvar: Administrasjon Anlegg og driftsavd, (5111)				
5111.14900.120.0 Reserverte bevilgningar/avsetningar	-200 000	-200 000	-200 000	-200 000	-800 000
Sum utgifter	-200 000	-200 000	-200 000	-200 000	-800 000
Sum inntekter	0	0	0	0	0
Sum netto	-200 000	-200 000	-200 000	-200 000	-800 000
SUM NETTO TILTAK	-200 000	-200 000	-200 000	-200 000	-800 000
Kapittel : 60 Eignedomsavdelinga					
Tiltak	118: Auka leigeinntekter				
Beskrivelse	Formannskapet meiner at budsjettet kan salderast ved å auke leigeinntektene med kr 750.000,- i 2015. Dette er budsjettert som auka inntekter næringsareal.				
	2015	2016	2017	2018	Totalt
Sted	Ansvar: Adm. styring og leiging eigedom (6011)				
6011.16300.325.0 Husleigeinntekter, utleige av lokale	-750 000	-750 000	-750 000	-750 000	-3 000 000
Sum utgifter	0	0	0	0	0
Sum inntekter	-750 000	-750 000	-750 000	-750 000	-3 000 000
Sum netto	-750 000	-750 000	-750 000	-750 000	-3 000 000
SUM NETTO TILTAK	-750 000	-750 000	-750 000	-750 000	-3 000 000
Tiltak	37: Drift av Fosnavåg konserthus og kino				

Beskrivelse	Eigedomsavdelinga ber om budsjettmidlar til forvaltning, drift og vedlikehold av Fosnavåg konserthus og kino. Eigedomsavdelinga har etter den leigeavtale som er inngått med Fosnavåg konserthus AS det fulle forvaltning, drift- og vedlikeholdssansvar for konserthus og kino. Årlege kostnader er vanskelege å anslå på noverande tidspunkt og vert difor estimert til kr. 200 000 pr. år. Einskilde driftskostnader vert delt med Thon Hotell Fosnavåg og Fosnavåg Offshore Simulator Senter AS og oppdaterte tal vil foreligge etter dei fyrste innleiande månader.				
	2015	2016	2017	2018	Totalt
Sted	Ansvar: Kommunal drift (6021)				
6021.12300.190.0 Vedlikehold og byggetjenester	200 000	200 000	200 000	200 000	800 000
6021.14290.190.0 Moms generell kompensasjonsordning	50 000	50 000	50 000	50 000	200 000
6021.17290.190.0 Kompensasjon mva Driftsrekneskapen	-50 000	-50 000	-50 000	-50 000	-200 000
Sum utgifter	250 000	250 000	250 000	250 000	1 000 000
Sum inntekter	-50 000	-50 000	-50 000	-50 000	-200 000
Sum netto	200 000	200 000	200 000	200 000	800 000
SUM NETTO TILTAK	200 000	200 000	200 000	200 000	800 000
Tiltak	32: Internkontroll - elektriske anlegg				
Beskrivelse	Eigedomsavdelinga ber om driftsmidlar til årskontroll elektriske anlegg. Avdelinga har fått pålegg frå det lokale el-tilsyn om å engasjere elektroinstallatør til autorisert kontroll av dei elektriske anlegga i kommunale bygg. Årskontrollen vil ha ulikt omfang frå år til år, då kontrollfrekvensen vil variere frå bygg til bygg avhengig av teknisk levetid, teknisk tilstand og vurdert risiko. Samstundes vil årskontrollen venteleg generere avvik og meirkostnader for avdelinga til oppfylgjande tiltak. Avdelinga ber difor om ein rundsum for kvart år til dette tiltaket.				
	2015	2016	2017	2018	Totalt
Sted	Ansvar: Kommunal drift (6021)				
6021.12400.190.0 Serviceavtaler og reparasjoner	200 000	200 000	200 000	200 000	800 000
6021.14290.190.0 Moms generell kompensasjonsordning	50 000	50 000	50 000	50 000	200 000
6021.17290.190.0 Kompensasjon mva Driftsrekneskapen	-50 000	-50 000	-50 000	-50 000	-200 000
Sum utgifter	250 000	250 000	250 000	250 000	1 000 000

Sum inntekter	-50 000	-50 000	-50 000	-50 000	-200 000
Sum netto	200 000	200 000	200 000	200 000	800 000
SUM NETTO TILTAK	200 000	200 000	200 000	200 000	800 000
Tiltak	108: Rammeinnsparing Egedomsavdelinga				
Beskrivelse	Rammeinnsparing Egedomsavdelinga etter formannskapet sitt forslag				
	2015	2016	2017	2018	Totalt
Sted	Ansvar: Adm. styring og leing eigedom (6011)				
6011.14900.120.0 Reserverte bevilgningar/avsetningar	-150 000	-150 000	-150 000	-150 000	-600 000
Sum utgifter	-150 000	-150 000	-150 000	-150 000	-600 000
Sum inntekter	0	0	0	0	0
Sum netto	-150 000	-150 000	-150 000	-150 000	-600 000
SUM NETTO TILTAK	-150 000	-150 000	-150 000	-150 000	-600 000
Kapittel : 90 Skatt, ramme, finans, tilskot					
Tiltak	121: Bruk av disp fond				
Beskrivelse	For å balansere 2015 budsjettet				
	2015	2016	2017	2018	Totalt
Sted	Ansvar: Interne Finansieringstransaksjonar (9017)				
9017.19400.890.0 Bruk av disposisjonsfond	-185 000	0	0	0	-185 000
Sum utgifter	0	0	0	0	0
Sum inntekter	-185 000	0	0	0	-185 000
Sum netto	-185 000	0	0	0	-185 000
SUM NETTO TILTAK	-185 000	0	0	0	-185 000
Tiltak	122: Egedomsskatt				
Beskrivelse	Egedomsskatt innføring seinast i 2018 for å kunne stå rusta til å betjene store låneopptak til t.d. ny skule Bergsøy m.m.				
	2015	2016	2017	2018	Totalt
Sted	Ansvar: Skatt og rammetilskot (9013)				
9013.18740.800.0 Egedomsskatt	0	0	0	-14 000 000	-14 000 000

Sum utgifter	0	0	0	0	0
Sum inntekter	0	0	0	-14 000 000	-14 000 000
Sum netto	0	0	0	-14 000 000	-14 000 000
SUM NETTO TILTAK	0	0	0	-14 000 000	-14 000 000
Tiltak	113: Reduksjon av talet på tilsette				
Beskrivelse	Sekkepost i samband med varsla organisasjonsgjennomgang. Målsetjinga er å redusere talet på årsverk med 15 gjennom naturleg avgang og vakansar. Deretter ein auke med 1 årsverk i avgang per år i økonomiplanperioda.				
	2015	2016	2017	2018	Totalt
Sted	Ansvar: Interne Finansieringstransaksjonar (9017)				
9017.14900.880.0 Reserverte bevilgningar/avsetningar	-8 750 000	-9 300 000	-9 850 000	-10 400 000	-38 300 000
Sum utgifter	-8 750 000	-9 300 000	-9 850 000	-10 400 000	-38 300 000
Sum inntekter	0	0	0	0	0
Sum netto	-8 750 000	-9 300 000	-9 850 000	-10 400 000	-38 300 000
SUM NETTO TILTAK	-8 750 000	-9 300 000	-9 850 000	-10 400 000	-38 300 000
Tiltak	115: Reduserte rentekostnader				
Beskrivelse	Redusert rentekostnadane til eit minimum. Snittrente på 2,25% med ei lånebelastning på 650 mill kr				
	2015	2016	2017	2018	Totalt
Sted	Ansvar: Renter/avdrag (9011)				
9011.15000.870.0 Renteutgifter	-2 200 000	-2 200 000	-2 200 000	-2 200 000	-8 800 000
Sum utgifter	-2 200 000	-2 200 000	-2 200 000	-2 200 000	-8 800 000
Sum inntekter	0	0	0	0	0
Sum netto	-2 200 000	-2 200 000	-2 200 000	-2 200 000	-8 800 000
SUM NETTO TILTAK	-2 200 000	-2 200 000	-2 200 000	-2 200 000	-8 800 000
Tiltak	114: Utbytte Tussa AS				
Beskrivelse	Legg inn auke frå kr 5.000 til kr 7.100 per aksje per år slik Volda og Ørsta har gjort. Vidare har vi auka utbyttet til kr 10.000,- per aksje frå 2016 på like linje med dei 2 andre hovudaksjonæarane.				
	2015	2016	2017	2018	Totalt
Sted	Ansvar: Renter/avdrag (9011)				

Tiltak

9011.19050.870.0 Ulbytte, aksjer o.l.	-1 075 000	-2 565 000	-2 565 000	-2 565 000	-8 770 000
Sum utgifter	0	0	0	0	0
Sum inntekter	-1 075 000	-2 565 000	-2 565 000	-2 565 000	-8 770 000
Sum netto	-1 075 000	-2 565 000	-2 565 000	-2 565 000	-8 770 000
SUM NETTO TILTAK	-1 075 000	-2 565 000	-2 565 000	-2 565 000	-8 770 000

Nye investeringstiltak 2015-2018

Skildring av dei tiltaka som kom med i
budsjett/økonomiplan

Kapittel - Usorterte tiltak									
Tiltak	20: 4011 - Merking av turstiar i Herøyfjella								
Beskrivelse	<p>Lag og foreningar har dei siste åra merka fleire turstiar, og det er behov for å fortsette arbeidet med merking av eksisterande turstiar i Herøyfjella.</p> <p>Etter at det m.a. har vorte mindre sauer i fjella, vegetasjonen har vorte høgare / auka, har stiane grodd igjen og folk finn ikkje fram. Det er ynskjeleg å få gjort eit framstøyt i høve dette i samarbeid med idrettslag og grendelag. Det kan søkjast på tilskot frå spelemidlane og frå gjensidigfondet gjennom ei ordning administrert av fylket, men til dette krevst det eigenandel på minimum 50%. Dugnad kan utgjere ein del av finansieringa.</p> <p>Fylket har utarbeida ein standard for Merking og gradering av stiar og løyper som Komiteen for næring, kultur og idrett har vedteke som gjeldande frå 2015.</p> <p>Ulike fargar og opplysningar på skilta vil hjelpe brukarane til å velje hensiktsmessig / m.a. rett vanskegrad og sikre ei god naturoppleving. Ei god skilling og samarbeid med grunneigar kan også styre ferdsel i høve til slitasje og mulege brukerkonflikter.</p> <p>Ein vil kunne legge dei skilta turane inn i nettportalen Moroturur for marknadsføring.</p> <p>Merking av turstiane i Herøyfjella vil vere eit viktig folkehelseiltak gjennom auka bruk av naturen.</p> <p>Merking av turstiar i Herøyfjella: kr. 100.000.</p>								
	Totalt	Investert	Tidligere brukt	Brukt i år	2015	2016	2017	2018	Gjenstående
Sted	Ansvar: Kulturkontoret (4011)								
4011.02300.380.00000 Nybygg/nyanlegg/rehabilitering	100 000	0	0	0	100 000	0	0	0	0
4011.04290.380.00000 Merverdiavgift som gir rett til momskompensasjon	25 000	0	0	0	25 000	0	0	0	0
Sted	Ansvar: Renter/avdrag (9011)								
9011.09100.870.90998 Bruk av lån	-100 000	0	0	0	-100 000	0	0	0	0
Sted	Ansvar: Interne Finansieringstransaksjonar (9017)								
9017.07280.880.0 Momskompensasjon investering	-25 000	0	0	0	-25 000	0	0	0	0
					2015	2016	2017	2018	Totalt
Sum investeringer					125 000	0	0	0	125 000
Sum lån					-100 000	0	0	0	-100 000
Sum annet					-25 000	0	0	0	-25 000
Netto finansiering					0	0	0	0	0
Sum renter					2 186	2 132	2 076	2 022	8 416
Sum avdrag					1 250	2 500	2 500	2 500	8 750
SUM NETTO DRIFTSKONSEKVENSER					3 436	4 632	4 576	4 522	17 166

Tiltak	21: 4041 - Div møblar, kvitevarer og audlovisuelt utstyr kulturhuset.									
Beskrivelse	Kulturhuset treng oppgradering, og mykje av dette fell inn under eigedomsavdelinga sine budsjett. I tillegg trengs det fylgjande inventar: - 50 stk sammeleggbare bord til bruk på heile huset, sum kr. 75 000. - Sitjemøblar til vestibyle kr. 150 000 - Kvitevarer kjøken kr. 40 000 Biblioteket treng videokanon og lerret til omlag kr 15.000 Ungdomsklubben treng diverse kvitevarer, belysning etc til omlag kr 30.000 Totalt behov for oppgraderingar på møblar og utstyr er då omlag kr 310.000 for delt med kr 160.000 i 2015 og kr 150.000 i 2016									
	Totalt	Investert	Tidligere brukt	Brukt i år	2015	2016	2017	2018	Gjenstående	
Sted	Ansvar: Kulturhus og idrettshall (4041)									
4041.02000.386.00000 Inventar	510 000	0	0	0	160 000	150 000	100 000	100 000	0	0
4041.04290.386.00000 Merverdiavgift som gir rett til momskompensasjon	127 500	0	0	0	40 000	37 500	25 000	25 000	0	0
Sted	Ansvar: Renter/avdrag (9011)									
9011.09100.870.90998 Bruk av lån	-510 000	0	0	0	-160 000	-150 000	-100 000	-100 000	0	0
Sted	Ansvar: Interne Finansieringstransaksjonar (9017)									
9017.07280.880.0 Momskompensasjon investering	-127 500	0	0	0	-40 000	-37 500	-25 000	-25 000	0	0
					2015	2016	2017	2018	Totalt	
Sum investeringer					200 000	187 500	125 000	125 000	637 500	
Sum lån					-160 000	-150 000	-100 000	-100 000	-510 000	
Sum annet					-40 000	-37 500	-25 000	-25 000	-127 500	
Netto finansiering					0	0	0	0	0	
Sum renter					267	6 377	9 043	9 998	25 685	
Sum avdrag					0	3 200	6 200	8 200	17 600	
SUM NETTO DRIFTSKONSEKVENSER					267	9 577	15 243	18 198	43 285	
Tiltak	60: Arkeologiske utgravingar. Årleg generell løyving									
Beskrivelse	Gjeld utgifter til arkeologiske utgravingar i samband med utarbeiding av t.d. planar - som inngår i ei framtidig investering (byggefelt, vegar, industriområder etc)Beløpet vert vidareført i økonomiplanperioden									
	Totalt	Investert	Tidligere brukt	Brukt i år	2015	2016	2017	2018	Gjenstående	
Sted	Ansvar: Utviklingsavdelinga (5011)									
5011.02700.301.51307										

Konsulenttjenester	800 000	0	0	0	200 000	200 000	200 000	200 000	0
Sted	Ansvar: Renter/avdrag (9011)								
9011.09100.870.90998 Bruk av lån	-800 000	0	0	0	-200 000	-200 000	-200 000	-200 000	0
					2015	2016	2017	2018	Totalt
Sum investeringer					200 000	200 000	200 000	200 000	800 000
Sum lån					-200 000	-200 000	-200 000	-200 000	-800 000
Netto finansiering					0	0	0	0	0
SUM NETTO DRIFTSKONSEKVENSER					0	0	0	0	0
Tiltak	12: Avløp - arbeidsbil m/lita kran								
Beskrivelse	Avløpsvatn inneheld miljø- og helseskadelege stoff. Strengt krav til arbeidsmiljø krev at kjøretøy brukt i avløpssamanheng ikkje vert brukt ved anna arbeid. Ein har ikkje noko slikt køyrety pr. i dag. Bilen må ha ei lita kran til å ta opp pumper m.m. Finansiering ved bruk av lån der renter, avdrag og drift/vedlikehald vert dekt over avløpskapittelet som er sjølvfinansierende.								
	Totalt	Investert	Tidligere brukt	Brukt i år	2015	2016	2017	2018	Gjenstående
Sted	Ansvar: Avløp (5131)								
5131.02100.353.0 Kjøp av transportmidler	0	0	0	0	500 000	0	0	0	0
Sted	Ansvar: Renter/avdrag (9011)								
9011.09100.870.90998 Bruk av lån	-500 000	0	0	0	-500 000	0	0	0	0
					2015	2016	2017	2018	Totalt
Sum investeringer					500 000	0	0	0	500 000
Sum lån					-500 000	0	0	0	-500 000
Netto finansiering					0	0	0	0	0
SUM NETTO DRIFTSKONSEKVENSER					0	0	0	0	0
Tiltak	70: Barnehage Myrvåg								
Beskrivelse	Tenkt oppstart i 2015 med ferdigstilling i 2016. Total sum omlag 20,0 mill kr. Størleiken er høgst usikker enno. Den blir først bestemt etter utgreiing og vedtak i kommunestyret. Kan bli 1, 2, 3, 4 eller 5 avdelingar								
	Totalt	Investert	Tidligere brukt	Brukt i år	2015	2016	2017	2018	Gjenstående
Sted	Ansvar: Adm. styring og leing eigedom (6011)								
6011.02300.221.0									

Tiltak

Nybygg/nyanlegg/rehabilitering	20 000 000	0	0	0	0	20 000 000	0	0	0
6011.04290.221.0 Merverdiavgift som gir rett til momskompensasjon	5 000 000	0	0	0	0	5 000 000	0	0	0
Sted	Ansvar: Renter/avdrag (9011)								
9011.09100.870.90998 Bruk av lån	-20 000 000	0	0	0	0	-20 000 000	0	0	0
Sted	Ansvar: Interne Finansieringstransaksjoner (9017)								
9017.07280.880.90998 Momskompensasjon investering	-5 000 000	0	0	0	0	-5 000 000	0	0	0
					2015	2016	2017	2018	Totalt
Sum investeringer					0	25 000 000	0	0	25 000 000
Sum lån					0	-20 000 000	0	0	-20 000 000
Sum annet					0	-5 000 000	0	0	-5 000 000
Netto finansiering					0	0	0	0	0
Sum renter					0	33 333	766 001	391 333	1 190 667
Sum avdrag					0	0	400 000	400 000	800 000
SUM NETTO DRIFTSKONSEKVENSER					0	33 333	1 166 001	791 333	1 990 667
Tiltak	76: Bibliotek								
Beskrivelse	Basert på areal og funksjonsanalyse. Startløyving								
	Totalt	Investert	Tidligere brukt	Brukt i år	2015	2016	2017	2018	Gjenstående
Sted	Ansvar: Adm. styring og leing egedom (6011)								
6011.02300.370.0 Nybygg/nyanlegg/rehabilitering	2 000 000	0	0	0	0	0	0	2 000 000	0
6011.04290.370.0 Merverdiavgift som gir rett til momskompensasjon	500 000	0	0	0	0	0	0	500 000	0
Sted	Ansvar: Renter/avdrag (9011)								
9011.09100.870.90998 Bruk av lån	-2 000 000	0	0	0	0	0	0	-2 000 000	0
Sted	Ansvar: Interne Finansieringstransaksjoner (9017)								
9017.07280.880.90998 Momskompensasjon investering	-500 000	0	0	0	0	0	0	-500 000	0
					2015	2016	2017	2018	Totalt
Sum investeringer					0	0	0	2 500 000	2 500 000

Sum lån					0	0	0	-2 000 000	-2 000 000
Sum annet					0	0	0	-500 000	-500 000
Netto finansiering					0	0	0	0	0
Sum renter					0	0	0	3 333	3 333
SUM NETTO DRIFTSKONSEKVENSER					0	0	0	3 333	3 333
Tiltak	30: Bil til Utviklingsavdelinga								
Beskrivelse	Det er naudsynt å skifte ut oppmålingsbilen ved avdelinga. Utviklingsavdelinga disponerer i dag ein bil av typen Renault Kangoo Express modell 2002. Bilens markedsverdi er i dag på kroner 10-15000.- og den siste tida er det utført ei rekkje reperasjonar for å få den i køyrbær stand. Ein rår til at det vert kjøpt inn ny bil.								
	Totalt	Investert	Tidligere brukt	Brukt i år	2015	2016	2017	2018	Gjenstående
Sted	Ansvar: Utviklingsavdelinga (5011)								
5011.02100.303.0 Kjøp av transportmidler	0	0	0	0	200 000	0	0	0	0
Sted	Ansvar: Renter/avdrag (9011)								
9011.09100.870.90998 Bruk av lån	-200 000	0	0	0	-200 000	0	0	0	0
					2015	2016	2017	2018	Totalt
Sum investeringer					200 000	0	0	0	200 000
Sum lån					-200 000	0	0	0	-200 000
Netto finansiering					0	0	0	0	0
Sum renter					4 373	4 263	4 153	4 043	16 832
Sum avdrag					2 500	5 000	5 000	5 000	17 500
SUM NETTO DRIFTSKONSEKVENSER					6 873	9 263	9 153	9 043	34 332
Tiltak	50: Brannsikring av utleigebustadar								
Beskrivelse	Eigedomsavdelinga ber om investeringsmidlar til brannsikring av utleigebustadar. Risikoen for brann i kommunale utleigebustadar er uakseptabel høg. Eigedomsavdelinga har sett i verk ei kartlegging av bygningsmassen for å avklare tiltak som kan redusere risikoen for brann til eit akseptabelt nivå. I tillegg til organisatoriske tiltak, er bygningsmessige tiltak som seriekobla brannvarsling, direktevarsling, sprinkling og brannseksjonering særleg aktuelle.								
	Totalt	Investert	Tidligere brukt	Brukt i år	2015	2016	2017	2018	Gjenstående

Sted	Ansvar: Kommunalt vedlikehold (6031)									
6031.02300.265.0 Nybygg/nyanlegg/rehabilitering	500 000	0	0	0	500 000	0	0	0	0	0
6031.04290.265.0 Merverdiavgift som gir rett til momskompensasjon	100 000	0	0	0	100 000	0	0	0	0	0
Sted	Ansvar: Renter/avdrag (9011)									
9011.09100.870.90998 Bruk av lån	-500 000	0	0	0	-500 000	0	0	0	0	0
Sted	Ansvar: Interne Finansieringstransaksjoner (9017)									
9017.07280.880.90998 Momskompensasjon investering	-100 000	0	0	0	-100 000	0	0	0	0	0
					2015	2016	2017	2018	Totalt	
Sum investeringer					600 000	0	0	0	600 000	
Sum lån					-500 000	0	0	0	-500 000	
Sum annet					-100 000	0	0	0	-100 000	
Netto finansiering					0	0	0	0	0	
Sum renter					833	19 151	9 783	9 583	39 350	
Sum avdrag					0	10 000	10 000	10 000	30 000	
SUM NETTO DRIFTSKONSEKVENSER					833	29 151	19 783	19 583	69 350	
Tiltak	64: Branntrygging kyrkjer Indre Herøy									
Beskrivelse	Usikker sum, men set av kr 100.000,- per år i 2015 og 2016									
	Totalt	Investert	Tidligere brukt	Brukt i år	2015	2016	2017	2018	Gjenstående	
Sted	Ansvar: Overføring religiøse org. (1281)									
1281.02300.390.0 Nybygg/nyanlegg/rehabilitering	200 000	0	0	0	100 000	100 000	0	0	0	
Sted	Ansvar: Renter/avdrag (9011)									
9011.09100.870.90998 Bruk av lån	-200 000	0	0	0	-100 000	-100 000	0	0	0	
					2015	2016	2017	2018	Totalt	
Sum investeringer					100 000	100 000	0	0	200 000	
Sum lån					-100 000	-100 000	0	0	-200 000	
Netto finansiering					0	0	0	0	0	
Sum renter					2 186	4 318	4 208	4 098	14 810	

Sum avdrag					1 250	3 750	5 000	5 000	15 000	
SUM NETTO DRIFTSKONSEKVENSER					3 436	8 068	9 208	9 098	29 810	
Tiltak	5: Brannvernet - Ny tankbil og brannbil - midlar til laust utstyr + tilhengar med skap									
Beskrivelse	<p>Nye bilar er bestilt og vert levert våren 2015. Samla kostnad på 6,6 mill. kroner ekskl. laust utstyr. Løyving og sal av gammal bil er sett til 6,7 mill. kroner. Dvs. det er berre igjen 100.000 kroner til laust utstyr. Det var tenkt gjenbruk av ein del utstyr som er på dagens bilar, men etter kontroll/gjennomgang av dette syner det seg at mykje av utstyret er slite og bør utskiftast. Ein går difor inn for at det vert kjøpt nytt laust utstyr til begge bilane.</p> <p>Behovet for laust utstyr utgjer: Mannskapsbil (brannbil) kr 315.000,- Tankbil kr 275.000,- Totalt kr 590.000,- Dvs. at det er behov for oppfinansiering på kr. 490.000,-.</p> <p>I tillegg til dette treng ein ein tilhengar med skapfor å kunne ta med flasker, utlufringsvifte, og anna ekstrautstyr ved brann og andre aksjonar. Pris på dette er omlag kr 40.000,- slik at totalt nytt finansieringsbehov er kr 530.000</p>									
		Totalt	Investert	Tidligere brukt	Brukt i år	2015	2016	2017	2018	Gjenstående
Sted	Ansvar: Brannvern (5061)									
5061.02100.339.51308 Kjøp av transportmidler	530 000	0	0	0	0	530 000	0	0	0	0
5061.04290.339.51308 Merverdiavgift som gir rett til momskompensasjon	132 500	0	0	0	0	132 500	0	0	0	0
Sted	Ansvar: Renter/avdrag (9011)									
9011.09100.870.90998 Bruk av lån	-530 000	0	0	0	0	-530 000	0	0	0	0
Sted	Ansvar: Interne Finansieringstransaksjonar (9017)									
9017.07280.880.51308 Momskompensasjon investering	-132 500	0	0	0	0	-132 500	0	0	0	0
						2015	2016	2017	2018	Totalt
Sum investeringer						662 500	0	0	0	662 500
Sum lån						-530 000	0	0	0	-530 000
Sum annet						-132 500	0	0	0	-132 500
Netto finansiering						0	0	0	0	0
Sum renter						883	20 300	10 370	10 158	41 711
Sum avdrag						0	10 600	10 600	10 600	31 800
SUM NETTO DRIFTSKONSEKVENSER						883	30 900	20 970	20 758	73 511

Tiltak	11: Brannvernet - Vaskemaskin og tørketrommel									
Beskrivelse	Til vask og tørk av brannbekledning. Branntøy som har vore brukt i ulike aksjonar kan vere infisert med skadelege stoff. Reingjering av tøyet må såleis prioriterast. Til no har tøyet vorte vaska i vanleg vaskemaskin. Dette tek tøyet skade av og er ikkje godt nok til å fjerne evt. farlege stoff. Vekta på tøyet og behandlinga i form av m.a. impregnering gjer at ein må ha spesialmaskiner til vasking og tørking. Ein har sett på tørketrommel og vaskemaskin som kan ta 4 plagg dvs. 2 sett i gongen.									
	Totalt	Investert	Tidligere brukt	Brukt i år	2015	2016	2017	2018	Gjenstående	
Sted	Ansvar: Brannvern (5061)									
5061.02001.339.0 Verktøy og utstyr	160 000	0	0	0	160 000	0	0	0	0	
5061.04290.339.0 Merverdiavgift som gir rett til momskompensasjon	40 000	0	0	0	40 000	0	0	0	0	
Sted	Ansvar: Renter/avdrag (9011)									
9011.09100.870.0 Bruk av lån	-160 000	0	0	0	-160 000	0	0	0	0	
Sted	Ansvar: Interne Finansieringstransaksjonar (9017)									
9017.07280.880.0 Momskompensasjon investering	-40 000	0	0	0	-40 000	0	0	0	0	
					2015	2016	2017	2018	Totalt	
Sum investeringer					200 000	0	0	0	200 000	
Sum lån					-160 000	0	0	0	-160 000	
Sum annet					-40 000	0	0	0	-40 000	
Netto finansiering					0	0	0	0	0	
Sum renter					3 498	3 410	3 322	3 234	13 464	
Sum avdrag					2 000	4 000	4 000	4 000	14 000	
SUM NETTO DRIFTSKONSEKVENSER					5 498	7 410	7 322	7 234	27 464	
Tiltak	80: Bustadar unge funksjonshemma									
Beskrivelse	Bygget er reist og ein del innreiingsarbeid og utomhus arbeid står att. Ferdigstilling i april/mai 2015. Overført løyving									
	Totalt	Investert	Tidligere brukt	Brukt i år	2015	2016	2017	2018	Gjenstående	
Sted	Ansvar: Prosjektleiing Bygg (5112)									
5112.02300.241.51102 Nybygg/nyanlegg/rehabilitering	4 450 000	0	0	0	4 450 000	0	0	0	0	

Tiltak

5112.04290.241.51102 Merverdiavgift som gir rett til momskompensasjon	1 112 500	0	0	0	0	1 112 500	0	0	0	0
Sted	Ansvar: Renter/avdrag (9011)									
9011.09101.870.90998 Unyttå lånemidler	-4 450 000	0	0	0	0	-4 450 000	0	0	0	0
Sted	Ansvar: Interne Finansieringsransaksjonar (9017)									
9017.07280.880.90998 Momskompensasjon investering	-1 112 500	0	0	0	0	-1 112 500	0	0	0	0
						2015	2016	2017	2018	Totalt
Sum investeringer						5 562 500	0	0	0	5 562 500
Sum lån						-4 450 000	0	0	0	-4 450 000
Sum annet						-1 112 500	0	0	0	-1 112 500
Netto finansiering						0	0	0	0	0
SUM NETTO DRIFTSKONSEKVENSER						0	0	0	0	0
Tiltak	71: Bygg for samlokalisering av dagtllbød									
Beskrivelse	Ei sak som har vore på prioritet i mange år, nemleg å få samlokalisert dagtllboda til Herøy produksjon og Herøy aktivitetssenter under same tak. Planlegging i 2015 og deretter ei utbygging i 2016 og 2017. Prosjektkostnaden vil vere avhengig av rom og funksjonsanalysa. Har difor sett opp ein sum desse åra for å få tiltaket prioritert.									
		Totalt	Investert	Tidligere brukt	Brukt i år	2015	2016	2017	2018	Gjenstående
Sted	Ansvar: Adm. styring og leing eigedom (6011)									
6011.02300.273.0 Nybygg/nyanlegg/rehabilitering	0	0	0	0	0	10 000 000	0	0	0	0
6011.04290.273.0 Merverdiavgift som gir rett til momskompensasjon	2 500 000	0	0	0	0	2 500 000	0	0	0	0
Sted	Ansvar: Renter/avdrag (9011)									
9011.09101.870.90998 Unyttå lånemidler	-10 000 000	0	0	0	0	0	-10 000 000	0	0	0
Sted	Ansvar: Interne Finansieringstransaksjonar (9017)									
9017.07280.880.90998 Momskompensasjon investering	-2 500 000	0	0	0	0	0	-2 500 000	0	0	0
						2015	2016	2017	2018	Totalt
Sum investeringer						0	12 500 000	0	0	12 500 000
Sum lån						0	-10 000 000	0	0	-10 000 000

Sum annet					0	-2 500 000	0	0	0	-2 500 000
Netto finansiering					0	0	0	0	0	0
Sum renter					0	16 667	382 999	195 667	595 333	595 333
Sum avdrag					0	0	200 000	200 000	400 000	400 000
SUM NETTO DRIFTSKONSEKVENSER					0	16 667	582 999	395 667	995 333	995 333
Tiltak	61: Byutvikling Fosnavåg									
Beskrivelse	Føremålet med parallelloppdraget er å få fram gode, realistiske og visualiserte idear og løysingar for ei attraktiv og bærekraftig byutvikling i Fosnavåg. I oppdraget blir det etterspurt ei skildring av kva for prosessar som kan bidra til å sikre utviklinga av Fosnavåg. Byutviklingsprosjektet i Fosnavåg er eit pilotprosjekt i den nasjonale satsinga Framtidens bygder i regi av Norske arkitekters landsforbund i samarbeid med TreFokus og miljøstiftinga Zero.									
		Totalt	Investert	Tidligere brukt	Brukt i år	2015	2016	2017	2018	Gjenstående
Sted	Ansvar: Utviklingsavdelinga (5011)									
5011.02700.301.0 Konsulenttenester	250 000	0	0	0	250 000	0	0	0	0	0
5011.04290.301.0 Merverdiavgift som gir rett til momskompensasjon	62 500	0	0	0	62 500	0	0	0	0	0
Sted	Ansvar: Renter/avdrag (9011)									
9011.09100.870.90998 Bruk av lån	-250 000	0	0	0	-250 000	0	0	0	0	0
Sted	Ansvar: Interne Finansieringstransaksjonar (9017)									
9017.07280.880.90998 Momskompensasjon investering	-62 500	0	0	0	-62 500	0	0	0	0	0
					2015	2016	2017	2018	Totalt	
Sum investeringer					312 500	0	0	0	312 500	
Sum lån					-250 000	0	0	0	-250 000	
Sum annet					-62 500	0	0	0	-62 500	
Netto finansiering					0	0	0	0	0	
Sum renter					417	9 574	4 892	4 792	19 675	
Sum avdrag					0	5 000	5 000	5 000	15 000	
SUM NETTO DRIFTSKONSEKVENSER					417	14 574	9 892	9 792	34 675	
Tiltak	4: Digitalisering pasientsignallegg									

Beskrivelse	Analoge linjer skal erstattast med digitale og dette krev utskifting av 80 berbare telefonar som er knytt til pasientsignalanlegga. Inklusive arbeid og nødvendig tilleggsutstyr er dette kostnadsrekna til 260 000 kroner. Det er lagt inn som ein samla sum. Utskifting skal vere fullført innan 2017, så tiltaket må med i 2015 eller 2016.								
	Totalt	Investert	Tidligere brukt	Brukt i år	2015	2016	2017	2018	Gjenstående
Sted	Ansvar: Interne servicetjenester Herøy sjuke... (3246)								
3246.02000.253.31300 Inventar	260 000	0	0	0	260 000	0	0	0	0
3246.04290.253.0 Merverdiavgift som gir rett til momskompensasjon	65 000	0	0	0	65 000	0	0	0	0
Sted	Ansvar: Renter/avdrag (9011)								
9011.09100.870.0 Bruk av lån	-260 000	0	0	0	-260 000	0	0	0	0
Sted	Ansvar: Interne Finansieringstransaksjonar (9017)								
9017.07280.880.0 Momskompensasjon investering	-65 000	0	0	0	-65 000	0	0	0	0
					2015	2016	2017	2018	Totalt
Sum investeringer					325 000	0	0	0	325 000
Sum lån					-260 000	0	0	0	-260 000
Sum annet					-65 000	0	0	0	-65 000
Netto finansiering					0	0	0	0	0
Sum renter					6 684	5 542	5 398	5 256	21 880
Sum avdrag					3 250	6 500	6 500	6 500	22 750
SUM NETTO DRIFTSKONSEKVENSER					8 934	12 042	11 898	11 756	44 630
Tiltak	88: Dreneringstiltak byggefelt								
Beskrivelse	Lage betre dreneringar knytt til byggeområder på Leine, Remøy og Sævik Overført løyving frå 2014. Det kan vere at ein får starta opp eit av prosjekta i 2014.								
	Totalt	Investert	Tidligere brukt	Brukt i år	2015	2016	2017	2018	Gjenstående
Sted	Ansvar: Prosjektleiing anlegg / Infrastrukt... (5113)								
5113.02300.315.0 Nybygg/nyanlegg/rehabilitering	940 000	0	0	0	940 000	0	0	0	0
5113.04290.315.0 Merverdiavgift som gir rett til momskompensasjon	235 000	0	0	0	235 000	0	0	0	0

Sted	Ansvar: Renter/avdrag (9011)								
9011.09101.870.90998 Unyttå lånemidler	-940 000	0	0	0	-940 000	0	0	0	0
Sted	Ansvar: Interne Finansieringstransaksjoner (9017)								
9017.07280.880.90998 Momskompensasjon investering	-235 000	0	0	0	-235 000	0	0	0	0
					2015	2016	2017	2018	Totalt
Sum investeringer					1 175 000	0	0	0	1 175 000
Sum lån					-940 000	0	0	0	-940 000
Sum annet					-235 000	0	0	0	-235 000
Netto finansiering					0	0	0	0	0
SUM NETTO DRIFTSKONSEKVENSER					0	0	0	0	0
Tiltak	45: ENØK-investeringar								
Beskrivelse	<p>Eigedomsavdelinga ber om investeringsmidlar til enøk-tiltak i kommunale bygg.</p> <p>Tiltaket må sjåast i samanheng med driftsiltak nr. 36 som gjeld løyving av driftsmidlar til same formål.</p> <p>Eigedomsavdelinga har inngått samarbeid med ENØK-senteret om oppdatert enøk-kartlegging av kommunal bygningsmasse. Handlingsplan vert utarbeida deretter, forutsatt løyving av driftsmidlar og investeringsmidlar til gjennomføring.</p>								
	Totalt	Investert	Tidligere brukt	Brukt i år	2015	2016	2017	2018	Gjenstående
Sted	Ansvar: Kommunalt vedlikehald (6031)								
6031.02300.190.0 Nybygg/nyanlegg/rehabilitering	400 000	0	0	0	1 000 000	1 000 000	1 000 000	1 000 000	-3 600 000
6031.04290.190.0 Merverdiavgift som gir rett til momskompensasjon	1 000 000	0	0	0	250 000	250 000	250 000	250 000	0
Sted	Ansvar: Renter/avdrag (9011)								
9011.09100.870.0 Bruk av lån	-4 000 000	0	0	0	-1 000 000	-1 000 000	-1 000 000	-1 000 000	0
Sted	Ansvar: Interne Finansieringstransaksjoner (9017)								
9017.07280.880.0 Momskompensasjon investering	-1 000 000	0	0	0	-250 000	-250 000	-250 000	-250 000	0
					2015	2016	2017	2018	Totalt
Sum investeringer					1 250 000	1 250 000	1 250 000	1 250 000	5 000 000
Sum lån					-1 000 000	-1 000 000	-1 000 000	-1 000 000	-4 000 000
Sum annet					-250 000	-250 000	-250 000	-250 000	-1 000 000

Netto finansiering					0	0	0	0	0
Sum renter					21 863	43 176	63 939	84 152	213 130
Sum avdrag					12 500	37 500	62 500	87 500	200 000
SUM NETTO DRIFTSKONSEKVENSER					34 363	80 676	126 439	171 652	413 130
Tiltak	59: Felles IKT investeringar								
Beskrivelse	Felles IKT investeringar gjort av IKT senteret på Hareid iflg investeringsplan. Mykje investeringar i 2015 som avtek utover i økonomiplanperioda.								
	Totalt	Investert	Tidligere brukt	Brukt i år	2015	2016	2017	2018	Gjenstående
Sted	Ansvar: IKT (1271)								
1271.02004.120.12900 EDB-utstyr	0	0	1 508 298	0	2 000 000	2 000 000	2 000 000	2 000 000	0
1271.04290.120.12900 Merverdiavgift som gir rett til momskompensasjon	0	0	395 057	0	500 000	500 000	500 000	500 000	0
Sted	Ansvar: Renter/avdrag (9011)								
9011.09100.870.90998 Bruk av lån	-8 000 000	0	0	0	-2 000 000	-2 000 000	-2 000 000	-2 000 000	0
Sted	Ansvar: Interne Finansieringstransaksjonar (9017)								
9017.07280.880.90998 Momskompensasjon investering	-2 000 000	0	0	0	-500 000	-500 000	-500 000	-500 000	0
					2015	2016	2017	2018	Totalt
Sum investeringer					2 500 000	2 500 000	2 500 000	2 500 000	10 000 000
Sum lån					-2 000 000	-2 000 000	-2 000 000	-2 000 000	-8 000 000
Sum annet					-500 000	-500 000	-500 000	-500 000	-2 000 000
Netto finansiering					0	0	0	0	0
Sum renter					3 333	79 934	119 067	157 400	359 734
Sum avdrag					0	40 000	80 000	120 000	240 000
SUM NETTO DRIFTSKONSEKVENSER					3 333	119 934	199 067	277 400	599 734
Tiltak	31: Fosnavåg hamn - Miljømudring								
Beskrivelse	I nasjonal transportplan sin handlingsdel for 2014-2023, er utdyping av Fosnavåg hamn gitt prioritet. I følgjer Kystverket sine planar skal hamna mudrast frå dagens 6 m vassdjup til 7.3 m vassdjup. Utdjupinga er kostnadsrekna til 50 millionar kroner og skal tidlegast iverksetjast i 2017. Undersøkingar gjennomført av Kystverket og Herøy kommune, viser at hamna er forureina og at det må gjennomførast miljøtiltak. Kystverket tek berre på seg arbeidet med mudring av delar av hamna. Kommunen ønskjer derimot å få rydda opp i heile hamneområdet, for å hindre utlekking								

Tiltak

av miljøgifter til hamnebassenget over tid. Herøy kommune vil få til eit samarbeid eit miljøprosjekt med Kystverket.									
	Totalt	Investert	Tidligere brukt	Brukt i år	2015	2016	2017	2018	Gjenstående
Sted	Ansvar: Utviklingsavdelinga (5011)								
5011.02300.301.0 Nybygg/nyanlegg/rehabilitering	1 250 000	0	0	0	1 250 000	0	0	0	0
5011.04290.301.0 Merverdiavgift som gir rett til momskompensasjon	312 500	0	0	0	312 500	0	0	0	0
Sted	Ansvar: Renter/avdrag (9011)								
9011.09100.870.0 Bruk av lån	-1 250 000	0	0	0	-1 250 000	0	0	0	0
Sted	Ansvar: Interne Finansieringstransaksjonar (9017)								
9017.07280.880.0 Momskompensasjon investering	-312 500	0	0	0	-312 500	0	0	0	0
					2015	2016	2017	2018	Totalt
Sum investeringer					1 562 500	0	0	0	1 562 500
Sum lån					-1 250 000	0	0	0	-1 250 000
Sum annet					-312 500	0	0	0	-312 500
Netto finansiering					0	0	0	0	0
Sum renter					2 083	47 876	24 458	23 958	98 375
Sum avdrag					0	25 000	25 000	25 000	75 000
SUM NETTO DRIFTSKONSEKVENSER					2 083	72 876	49 458	48 958	173 375
Tiltak	32: Grunnkjøp								
Beskrivelse	I samband med ny arealplan og fokus på auka tilrettelegging m.a med omsyn til bustadetablering og næringstomter vil det vere nødvendig midlar til strategiske grunnkjøp. I 2015 kan det bli mange slike grunnkjøp både knytt til t.d. nye bruer over vaulane, industriareal i Myrvåg/Dragsund, Fosnavåg Sentrum m.m. Ein rår til at det vert satt av 20,0 mill kr til dette i 2015 og deretter kr 3.000.000,- per år i resten av økonomiplanperioda.								
	Totalt	Investert	Tidligere brukt	Brukt i år	2015	2016	2017	2018	Gjenstående
Sted	Ansvar: Utviklingsavdelinga (5011)								
5011.02800.303.0 Grunnkjøp mm	29 000 000	0	0	0	20 000 000	3 000 000	3 000 000	3 000 000	0
5011.09480.332.0 Bruk av ubunde investeringsfond	-12 000 000	0	0	0	-3 000 000	-3 000 000	-3 000 000	-3 000 000	0
Sted	Ansvar: Renter/avdrag (9011)								

9011.09100.870.90998 Bruk av lån	-17 000 000	0	0	0	-17 000 000	0	0	0	0
					2015	2016	2017	2018	Totalt
Sum investeringer					20 000 000	3 000 000	3 000 000	3 000 000	29 000 000
Sum fond					-3 000 000	-3 000 000	-3 000 000	-3 000 000	-12 000 000
Sum lån					-17 000 000	0	0	0	-17 000 000
Netto finansiering					0	0	0	0	0
Sum renter					28 333	651 101	332 633	325 833	1 337 900
Sum avdrag					0	340 000	340 000	340 000	1 020 000
SUM NETTO DRIFTSKONSEKVENSER					28 333	991 101	672 633	666 833	2 357 900
Tiltak	62: INVESTERINGSMIDLAR SSIKT								
Beskrivelse	SSIKT er eit felles IKT driftsmiljø lokalisert på Hareid. Her kjøyrer dei store tunge program som L.d. Agresso og Gerica. SSIKT er framleis i ei oppbyggingsfase og det er behov for ein del investeringar i maskiner og utstyr framover. Herøy sin del av dette er kr 750.000,- i 2015 og deretter vert behovet redusert slik økonomiplanen gir uttrykk for								
	Totalt	Investert	Tidligere brukt	Brukt i år	2015	2016	2017	2018	Gjenstående
Sted	Ansvar: IKT (1271)								
1271.03500.120.12900 Kjøp frå kommuner	0	0	4 500	0	750 000	390 000	100 000	100 000	0
Sted	Ansvar: Renter/avdrag (9011)								
9011.09100.870.0 Bruk av lån	-1 340 000	0	0	0	-750 000	-390 000	-100 000	-100 000	0
					2015	2016	2017	2018	Totalt
Sum investeringer					750 000	390 000	100 000	100 000	1 340 000
Sum lån					-750 000	-390 000	-100 000	-100 000	-1 340 000
Netto finansiering					0	0	0	0	0
Sum renter					1 250	29 375	29 779	26 002	86 406
Sum avdrag					0	15 000	22 800	24 800	62 600
SUM NETTO DRIFTSKONSEKVENSER					1 250	44 375	52 579	50 802	149 006
Tiltak	2: Inventar og utstyr skulane								
Beskrivelse	Tiltaket omfattar eit generelt behov for utskrifting av utslite inventar og utstyr, dvs. stolar, pullar, skap og hyller m.m. Teksta på prosjektet må endrast. Jfr budsjettkommentar driftsutgifter til inventar og utstyr pr.elev.								

Kr. 400.000 i 2015 og deretter kr 200.000 per år									
	Totalt	Investert	Tidligere brukt	Brukt i år	2015	2016	2017	2018	Gjenstående
Sted	Ansvar: Ufordelt grunnskolen (2221)								
2221.02000.202.21300 Inventar	0	0	257 356	0	400 000	200 000	200 000	200 000	0
2221.04290.202.21300 Merverdiavgift som gir rett til momskompensasjon	0	0	64 339	0	100 000	50 000	50 000	50 000	0
Sted	Ansvar: Renter/avdrag (9011)								
9011.09100.870.90998 Bruk av lån	-1 000 000	0	0	0	-400 000	-200 000	-200 000	-200 000	0
Sted	Ansvar: Interne Finansieringstransaksjoner (9017)								
9017.07280.880.0 Momskompensasjon investering	-250 000	0	0	0	-100 000	-50 000	-50 000	-50 000	0
					2015	2016	2017	2018	Totalt
Sum investeringer					500 000	250 000	250 000	250 000	1 250 000
Sum lån					-400 000	-200 000	-200 000	-200 000	-1 000 000
Sum annet					-100 000	-50 000	-50 000	-50 000	-250 000
Netto finansiering					0	0	0	0	0
Sum renter					667	15 652	15 821	19 574	51 714
Sum avdrag					0	8 000	12 000	16 000	36 000
SUM NETTO DRIFTSKONSEKVENSER					667	23 652	27 821	35 574	87 714
Tiltak	72: Investeringar Kyrkjeleg fellesråd								
Beskrivelse	Gjeld utvendig og innvendig renovring av Indre Herøy kyrkje (2,4 mill i overførte løyvingar + 1,47 mill kr i 2016). Utviding av Kvalsund Gravplass (2,5 mill i 2015 og 1,0 mill i 2016), fleire graver på Flusund (0,1 mill i 2016, 0,2 mill i 2017 og 1,5 mill i 2018) og utviding av Leikanger gravplass (1,5 mill i 2017 og 1,5 mill i 2018)								
	Totalt	Investert	Tidligere brukt	Brukt i år	2015	2016	2017	2018	Gjenstående
Sted	Ansvar: Overføring religiøse org. (1281)								
1281.02300.390.00000 Nybygg/nyanlegg/rehabilitering	12 170 000	0	0	0	4 900 000	2 570 000	1 700 000	3 000 000	0
1281.04290.390.00000 Merverdiavgift som gir rett til momskompensasjon	3 040 000	0	0	0	1 225 000	640 000	425 000	750 000	0
Sted	Ansvar: Renter/avdrag (9011)								

9011.09100.870.90998 Bruk av lån	-9 770 000	0	0	0	-2 500 000	-2 570 000	-1 700 000	-3 000 000	0
9011.09101.870.0 Unyttå lånemidlar	-2 400 000	0	0	0	-2 400 000	0	0	0	0
Sted	Ansvar: Interne Finansieringstransaksjonar (9017)								
9017.07280.880.90998 Momskompensasjon investering	-3 040 000	0	0	0	-1 225 000	-640 000	-425 000	-750 000	0
					2015	2016	2017	2018	Totalt
Sum investeringer					6 125 000	3 210 000	2 125 000	3 750 000	15 210 000
Sum lån					-4 900 000	-2 570 000	-1 700 000	-3 000 000	-12 170 000
Sum annet					-1 225 000	-640 000	-425 000	-750 000	-3 040 000
Netto finansiering					0	0	0	0	0
Sum renter					8 167	191 952	197 142	214 314	611 575
Sum avdrag					0	98 000	149 400	183 400	430 800
SUM NETTO DRIFTSKONSEKVENSER					8 167	289 952	346 542	397 714	1 042 375
Tiltak	52: Kjøp av bilar til eigedomsavdelinga								
Beskrivelse	Eigedomsavdelinga ber om investeringsmidlar til kjøp av nye bilar. Avdelinga disponerer i dag 5 bilar der 1 bil er å betrakte som saneringsverdig. Samtlege bilar vert nytta av byggdriftarane. Avdelinga ber om midlar til kjøp av 3 bilar, disponert slik: En bil erstatter saneringsverdig bil og inngår i byggdrift. To bilar foreslås innkjøpt til fagleiar drift og reinhaldsleiar, som i dag primært nytter sine privatbilar i jobbsamanheng.								
	Totalt	Investert	Tidligere brukt	Brukt i år	2015	2016	2017	2018	Gjenstående
Sted	Ansvar: Kommunal drift (6021)								
6021.02100.190.0 Kjøp av transportmidler	600 000	0	0	0	600 000	0	0	0	0
6021.04290.190.0 Merverdiavgift som gir rett til momskompensasjon	150 000	0	0	0	150 000	0	0	0	0
Sted	Ansvar: Renter/avdrag (9011)								
9011.09100.870.90998 Bruk av lån	-600 000	0	0	0	-600 000	0	0	0	0
Sted	Ansvar: Interne Finansieringstransaksjonar (9017)								
9017.07280.880.0 Momskompensasjon investering	-150 000	0	0	0	-150 000	0	0	0	0

Tiltak

					2015	2016	2017	2018	Totalt
Sum investeringer					750 000	0	0	0	750 000
Sum lån					-600 000	0	0	0	-600 000
Sum annet					-150 000	0	0	0	-150 000
Netto finansiering					0	0	0	0	0
Sum renter					1 000	22 980	11 740	11 500	47 220
Sum avdrag					0	12 000	12 000	12 000	36 000
SUM NETTO DRIFTSKONSEKVENSER					1 000	34 980	23 740	23 500	83 220
Tiltak	51: Kjøp av lift til eigedomsavdelinga								
Beskrivelse	Eigedomsavdelinga ber om investeringsmidlar til kjøp av lift. Avdelinga er avhengig av lift for å løyse sine driftsoppgåver. Alternativet til sjølveigd lift er fortsatt leige av lift på privatmarknaden.								
	Totalt	Investert	Tidligere brukt	Brukt i år	2015	2016	2017	2018	Gjenstående
Sted	Ansvar: Kommunalt vedlikehold (6031)								
6031.02100.190.0 Kjøp av transportmidler	0	0	0	0	500 000	0	0	0	0
6031.04290.190.0 Merverdiavgift som gir rett til morskompensasjon	125 000	0	0	0	125 000	0	0	0	0
Sted	Ansvar: Renter/avdrag (9011)								
9011.09100.870.90998 Bruk av lån	-500 000	0	0	0	-500 000	0	0	0	0
Sted	Ansvar: Interne Finansieringstransaksjonar (9017)								
9017.07280.880.90998 Morskompensasjon investering	-125 000	0	0	0	-125 000	0	0	0	0
					2015	2016	2017	2018	Totalt
Sum investeringer					625 000	0	0	0	625 000
Sum lån					-500 000	0	0	0	-500 000
Sum annet					-125 000	0	0	0	-125 000
Netto finansiering					0	0	0	0	0
Sum renter					833	19 151	9 783	9 583	39 350
Sum avdrag					0	10 000	10 000	10 000	30 000
SUM NETTO DRIFTSKONSEKVENSER					833	29 151	19 783	19 583	69 350

Tiltak	7: Kloakkrammeplan									
Beskrivelse	Allt av tidlegare løyvde midlar og vel så det er brukt. Til gjennomføring av prosjekt som er klar til gjennomføring i 2015 er det behov for om lag 10 mill. kroner i tillegg til det som ligg i øk.planen. Vidare arbeid med kloakkutbygginga vil bli prioritert ved politisk handsaming av revidert Kloakkrammeplan som er under utarbeiding. Ein anslår at det frå og med 2016 og ut økonomiplanperioden vil vere behov for 10 mill. kroner årleg.									
	Totalt	Investert	Tidligere brukt	Brukt i år	2015	2016	2017	2018	Gjenstående	
Sted	Ansvar: Avløp (5131)									
5131.02300.353.51912 Nybygg/nyanlegg/rehabilitering	45 000 000	0	0	0	15 000 000	10 000 000	10 000 000	10 000 000	0	
Sted	Ansvar: Renter/avdrag (9011)									
9011.09100.870.90998 Bruk av lån	-45 000 000	0	0	0	-15 000 000	-10 000 000	-10 000 000	-10 000 000	0	
					2015	2016	2017	2018	Totalt	
Sum investeringer					15 000 000	10 000 000	10 000 000	10 000 000	45 000 000	
Sum lån					-15 000 000	-10 000 000	-10 000 000	-10 000 000	-45 000 000	
Netto finansiering					0	0	0	0	0	
Sum renter					25 000	591 167	693 166	882 833	2 192 166	
Sum avdrag					0	300 000	500 000	700 000	1 500 000	
SUM NETTO DRIFTSKONSEKVENSER					25 000	891 167	1 193 166	1 582 833	3 692 166	
Tiltak	10: Kvalsund bustadfelt - avskjerande drengroft									
Beskrivelse	Det er behov for ei avskjerande drengroft på om lag 200m lengde bak delar av bustadfeltet. Drengsystemet er overbelasta og fleire eigedomar er plaga med mykje vatn frå bakanforliggande område.									
	Totalt	Investert	Tidligere brukt	Brukt i år	2015	2016	2017	2018	Gjenstående	
Sted	Ansvar: Avløp (5131)									
5131.02300.353.0 Nybygg/nyanlegg/rehabilitering	300 000	0	0	0	0	300 000	0	0	0	
5131.04290.353.0 Merverdiavgift som gir rett til momskompensasjon	75 000	0	0	0	0	75 000	0	0	0	
Sted	Ansvar: Renter/avdrag (9011)									
9011.09100.870.90998 Bruk av lån	-300 000	0	0	0	0	-300 000	0	0	0	
Sted	Ansvar: Interne Finansieringstransaksjonar (9017)									
9017.07280.880.90998										

Tiltak

Momskompensasjon investering	-75 000	0	0	0	0	-75 000	0	0	0	0
					2015	2016	2017	2018		Totalt
Sum investeringer					0	375 000	0	0		375 000
Sum lån					0	-300 000	0	0		-300 000
Sum annet					0	-75 000	0	0		-75 000
Netto finansiering					0	0	0	0		0
Sum renter					0	500	11 490	5 870		17 860
Sum avdrag					0	0	6 000	6 000		12 000
SUM NETTO DRIFTSKONSEKVENSER					0	500	17 490	11 870		29 860
Tiltak	26: Kystmareano- kartlegging av sjøområde 2014									
Beskrivelse	<p>Høgoppløselege marine grunnkart er framtidens verktøy for kystsonoplanlegging. Slike kart vil vere grunnleggjande for effektiv utnytting og vern av sjøområda våre og vil vere til stor nytte for offentlege etatar, forskning, næringsliv og friluftsliv.</p> <p>Norges kartverk divisjon sjø, Norges Geologiske undersøkelser (NGU) og Havforskningsinstituttet har tatt initiativ til eit nytt program som skal omfatte kystområda og fjordane i Norge og som har fått arbeidstittelen Kyst Mareano. Søre Sunnmøre peikar seg ut som eit av dei aller mest aktuelle områda.</p> <p>Prosjektet blir fordelt ut over tre år. I 2013 vil ein starte med ein del av dei biologiske undersøkingane. Dei geologiske undersøkingane og opparbeiding av biologi vil skje i 2014. I 2015 vil det for det meste vere modellering og presentasjon av resultat mm.</p> <p>Prosjektet er starta opp og fakturering av delinnbetaling er satt til nov 2014.</p>									
		Totalt	Investert	Tidligere brukt	Brukt i år	2015	2016	2017	2018	Gjenstående
Sted	Ansvar: Utviklingsavdelinga (5011)									
5011.02000.303.0 Inventar	0	0	0	0	110 000	0	0	0	0	0
5011.04290.301.0 Merverdiavgift som gir rett til momskompensasjon	27 500	0	0	0	27 500	0	0	0	0	0
Sted	Ansvar: Renter/avdrag (9011)									
9011.09100.870.90998 Bruk av lån	-110 000	0	0	0	-110 000	0	0	0	0	0
Sted	Ansvar: Interne Finansieringstransaksjonar (9017)									
9017.07280.880.90998 Momskompensasjon investering	-27 500	0	0	0	-27 500	0	0	0	0	0
					2015	2016	2017	2018		Totalt

Sum investeringer					137 500	0	0	0	137 500	
Sum lån					-110 000	0	0	0	-110 000	
Sum annet					-27 500	0	0	0	-27 500	
Netto finansiering					0	0	0	0	0	
SUM NETTO DRIFTSKONSEKVENSER					0	0	0	0	0	
Tiltak	79: Leikanger skule. Tilkøst/snuplass/parkering									
Beskrivelse	Overført løyving frå 2014									
		Totalt	Investert	Tidligere brukt	Brukt i år	2015	2016	2017	2018	Gjenstående
Sted	Ansvar: Prosjektleiing anlegg / Infrastrukt... (5113)									
5113.02300.332.51205 Nybygg/nyanlegg/rehabilitering	685 000	0	0	0	685 000	0	0	0	0	
5113.04290.332.51205 Merverdiavgift som gir rett til momskompensasjon	170 000	0	0	0	170 000	0	0	0	0	
Sted	Ansvar: Renter/avdrag (9011)									
9011.09101.870.90998 Unyttå lånemidlar	-685 000	0	0	0	-685 000	0	0	0	0	
Sted	Ansvar: Interne Finansieringstransaksjonar (9017)									
9017.07280.880.90998 Momskompensasjon investering	-170 000	0	0	0	-170 000	0	0	0	0	
					2015	2016	2017	2018	Totalt	
Sum investeringer					855 000	0	0	0	855 000	
Sum lån					-685 000	0	0	0	-685 000	
Sum annet					-170 000	0	0	0	-170 000	
Netto finansiering					0	0	0	0	0	
SUM NETTO DRIFTSKONSEKVENSER					0	0	0	0	0	
Tiltak	81: Leine, Runde og Trollaldalen 2 (Byggefelt)									
Beskrivelse	Gjeld grunnkjøp m.m.									
		Totalt	Investert	Tidligere brukt	Brukt i år	2015	2016	2017	2018	Gjenstående
Sted	Ansvar: Prosjektleiing anlegg / Infrastrukt... (5113)									
5113.02300.315.51916										

Nybygg/nyanlegg/rehabilitering	6 650 000	0	0	0	6 650 000	0	0	0	0
Sted	Ansvar: Renter/avdrag (9011)								
9011.09101.870.90998 Unytta lånemidler	-6 650 000	0	0	0	-6 650 000	0	0	0	0
					2015	2016	2017	2018	Totalt
Sum investeringer					6 650 000	0	0	0	6 650 000
Sum lån					-6 650 000	0	0	0	-6 650 000
Netto finansiering					0	0	0	0	0
SUM NETTO DRIFTSKONSEKVENSER					0	0	0	0	0
Tiltak	65: Mjølstadneset industriområde - forslag til etappevis utbygging av resterende infrastruktur								
Beskrivelse	Store delar av opparbeidde industriområde er no avhenda og det er behov for utbygging av nye areal. Det vert foreslått ei etappevis utbygging finansiert ved tomtosal (bruk av tomtfond)								
					Totalt	Investert	Tidligere brukt	Brukt i år	
Sted	Ansvar: Prosjektleding anlegg / Infrastrukt... (5113)								
5113.02300.332.0 Nybygg/nyanlegg/rehabilitering	13 450 000	0	0	0	-4 450 000	4 500 000	4 500 000	0	0
5113.04290.332.0 Merverdiavgift som gir rett til momskompensasjon	3 365 000	0	0	0	1 115 000	1 125 000	1 125 000	0	0
5113.09480.332.0 Bruk av ubunde investeringsfond	-13 450 000	0	0	0	-4 450 000	-4 500 000	-4 500 000	0	0
Sted	Ansvar: Interne Finansieringstransaksjonar (9017)								
9017.07280.880.90998 Momskompensasjon investering	-3 365 000	0	0	0	-1 115 000	-1 125 000	-1 125 000	0	0
					2015	2016	2017	2018	Totalt
Sum investeringer					5 565 000	5 625 000	5 625 000	0	16 815 000
Sum fond					-4 450 000	-4 500 000	-4 500 000	0	-13 450 000
Sum annet					-1 115 000	-1 125 000	-1 125 000	0	-3 365 000
Netto finansiering					0	0	0	0	0
SUM NETTO DRIFTSKONSEKVENSER					0	0	0	0	0
Tiltak	86: Mjølstadneset. Myrdeponi								
Beskrivelse	Etablering av eit myrdeponi på Mjølstadneset. Dette gjeld ei overført løyving frå 2014 og det kan vere at arbeidet vert starta opp i 2014. I alle								

		fall er det slik at det vil bli nytta når vegen frå Campus (Sunnmørsbadet) til Myklebust skal byggast								
		Totalt	Investert	Tidligere brukt	Brukt i år	2015	2016	2017	2018	Gjenstående
Sted	Ansvar: Prosjektleiing anlegg / Infrastrukt... (5113)									
5113.02300.332.0	Nybygg/nyanlegg/rehabilitering	800 000	0	0	0	-800 000	0	0	0	0
5113.04290.332.0	Merverdiavgift som gir rett til momskompensasjon	200 000	0	0	0	200 000	0	0	0	0
Sted	Ansvar: Renter/avdrag (9011)									
9011.09101.870.90998	Unytta lånemidlar	-800 000	0	0	0	-800 000	0	0	0	0
Sted	Ansvar: Interne Finansieringstransaksjonar (9017)									
9017.07280.880.90998	Momskompensasjon investering	-200 000	0	0	0	-200 000	0	0	0	0
						2015	2016	2017	2018	Totalt
Sum investeringer						1 000 000	0	0	0	1 000 000
Sum lån						-800 000	0	0	0	-800 000
Sum annet						-200 000	0	0	0	-200 000
Netto finansiering						0	0	0	0	0
SUM NETTO DRIFTSKONSEKVENSER						0	0	0	0	0
Tiltak	47: Moltu skule - ventilasjonsanlegg og brannsikring									
Beskrivelse	Eigedomsavdelinga ber om investeringsmidlar til installering av ventilasjonsanlegg og brannteknisk oppgradering ved Moltu skule. Tiltaket må sjåast i samanheng med sak til kommunestyret 31.10.2014. Anmodning om løyving av investeringsmidlar er lik det økonomisk mest omfattande alternativet for den aktuelle saka.									
		Totalt	Investert	Tidligere brukt	Brukt i år	2015	2016	2017	2018	Gjenstående
Sted	Ansvar: Kommunalt vedlikehald (6031)									
6031.02300.222.0	Nybygg/nyanlegg/rehabilitering	10 000 000	0	0	0	500 000	9 500 000	0	0	0
6031.04290.222.0	Merverdiavgift som gir rett til momskompensasjon	2 500 000	0	0	0	100 000	2 400 000	0	0	0
Sted	Ansvar: Renter/avdrag (9011)									
9011.09100.870.90998	Bruk av lån	-10 000 000	0	0	0	-500 000	-9 500 000	0	0	0

Sted	Ansvar: Interne Finansieringstransaksjoner (9017)												
9017.07280.880.90998 Momskompensasjon investering	-2 500 000	0	0	0	-100 000	-2 400 000	0	0	0				
					2015	2016	2017	2018	Totalt				
Sum investeringer					600 000	11 900 000	0	0	12 500 000				
Sum lån					-500 000	-9 500 000	0	0	-10 000 000				
Sum annet					-100 000	-2 400 000	0	0	-2 500 000				
Netto finansiering					0	0	0	0	0				
Sum renter					833	34 984	373 634	195 466	604 917				
Sum avdrag					0	10 000	200 000	200 000	410 000				
SUM NETTO DRIFTSKONSEKVENSER					833	44 984	573 634	395 466	1 014 917				
Tiltak	13: Myrabakken bustadfelt, Moltu - opparbeiding av tekniske anlegg												
Beskrivelse	Opparbeiding av om lag 300m veg med komplett infrastruktur, overvasslltak, fellesavkjørster, gangveg/stiar, planering av 2 leikeareal m.m. Føreslår: 500 kroner til planlegging i 2015 og 6 mill. kroner til opparbeiding i 2016.												
					Totalt	Investert	Tidligere brukt	Brukt i år	2015	2016	2017	2018	Gjenstående
Sted	Ansvar: Vegvedlikehold (5122)												
5122.02300.332.0 Nybygg/nyanlegg/rehabilitering	0	0	0	0	500 000	6 000 000	0	0	0	0	0	0	0
5122.04290.332.0 Merverdiavgift som gir rett til momsompensasjon	1 625 000	0	0	0	125 000	1 500 000	0	0	0	0	0	0	0
Sted	Ansvar: Renter/avdrag (9011)												
9011.09100.870.90998 Bruk av lån	-6 500 000	0	0	0	-500 000	-6 000 000	0	0	0	0	0	0	0
Sted	Ansvar: Interne Finansieringstransaksjoner (9017)												
9017.07280.880.90998 Momskompensasjon investering	-1 625 000	0	0	0	-125 000	-1 500 000	0	0	0	0	0	0	0
					2015	2016	2017	2018	Totalt				
Sum investeringer					625 000	7 500 000	0	0	8 125 000				
Sum lån					-500 000	-6 000 000	0	0	-6 500 000				
Sum annet					-125 000	-1 500 000	0	0	-1 625 000				
Netto finansiering					0	0	0	0	0				
Sum renter					833	29 151	239 583	126 983	396 550				
Sum avdrag					0	10 000	130 000	130 000	270 000				

SUM NETTO DRIFTSKONSEKVENSER					833	39 151	369 583	256 983	666 550
Tiltak	27: Nettbaserte karttenester for publikum 24/7 2014								
Beskrivelse	Det er eit klart mål å tilby karttenester til publikum 24/7. Ein ser for seg at dette må skje gjennom eit interkommunalt samarbeid. Prosjektet vil gå over 2 år. Det starta opp 2014 og vil vere slutført i 2015								
	Totalt	Investert	Tidligere brukt	Brukt i år	2015	2016	2017	2018	Gjenstående
Sted	Ansvar: Utviklingsavdelinga (5011)								
5011.02004.303.0 EDB-utstyr	430 000	0	0	0	430 000	0	0	0	0
5011.04290.303.0 Merverdiavgift som gir rett til momskompensasjon	107 500	0	0	0	-107 500	0	0	0	0
Sted	Ansvar: Renter/avdrag (9011)								
9011.09101.870.90998 Unyttå lånemidlar	-430 000	0	0	0	-430 000	0	0	0	0
Sted	Ansvar: Interne Finansieringstransaksjonar (9017)								
9017.07280.880.90998 Momskompensasjon investering	-107 500	0	0	0	-107 500	0	0	0	0
					2015	2016	2017	2018	Totalt
Sum investeringer					537 500	0	0	0	537 500
Sum lån					-430 000	0	0	0	-430 000
Sum annet					-107 500	0	0	0	-107 500
Netto finansiering					0	0	0	0	0
SUM NETTO DRIFTSKONSEKVENSER					0	0	0	0	0
Tiltak	55: Ny barneskule på Bergsøy inkl planlegging og prekvalifisering								
Beskrivelse	Løyving av investeringsmidlar for ny barneskule på Bergsøy. Tiltaket må sjåast i samanheng med tiltak nr. 37. Funksjons- og arealanalyse for ny barneskule er ferdigstilt og skal handsamast i kommunestyret 31.10.2014. Forutsett kommunestyrets godkjenning av analysene, er ein såleis klar til å starte prosjekteringsarbeidet i 2017 med tilsvarende behov for planleggingsmidlar og investeringsmidlar.								
	Totalt	Investert	Tidligere brukt	Brukt i år	2015	2016	2017	2018	Gjenstående

Sted	Ansvar: Kommunalt vedlikehold (6031)									
6031.02300.222.0 Nybygg/nyanlegg/rehabilitering	160 000 000	0	0	0	0	0	0	2 000 000	158 000 000	0
6031.04290.222.0 Merverdiavgift som gir rett til momskompensasjon	40 000 000	0	0	0	0	0	0	500 000	39 500 000	0
Sted	Ansvar: Renter/avdrag (9011)									
9011.09100.870.90998 Bruk av lån	-180 000 000	0	0	0	0	0	0	-2 000 000	-158 000 000	0
Sted	Ansvar: Interne Finansieringstransaksjonar (9017)									
9017.07280.880.90998 Momskompensasjon investering	-40 000 000	0	0	0	0	0	0	-500 000	-39 500 000	0
					2015	2016	2017	2018	Totalt	
Sum investeringer					0	0	2 500 000	197 500 000	200 000 000	
Sum lån					0	0	-2 000 000	-158 000 000	-160 000 000	
Sum annet					0	0	-500 000	-39 500 000	-40 000 000	
Netto finansiering					0	0	0	0	0	
Sum renter					0	0	3 333	339 934	343 267	
Sum avdrag					0	0	0	40 000	40 000	
SUM NETTO DRIFTSKONSEKVENSER					0	0	3 333	379 934	383 267	
Tiltak	82: Ny brannbil Fosnavåg									
Beskrivelse	Ny bil er bestilt og blir levert på vårparten 2015 til erstatning for dagens 1994 modell									
	Totalt	Investert	Tidligere brukt	Brukt i år	2015	2016	2017	2018	Gjenstående	
Sted	Ansvar: Brannvern (5061)									
5061.02100.339.0 Kjøp av transportmidler	3 800 000	0	0	0	3 800 000	0	0	0	0	0
5061.04290.339.0 Merverdiavgift som gir rett til momskompensasjon	950 000	0	0	0	950 000	0	0	0	0	0
Sted	Ansvar: Renter/avdrag (9011)									
9011.09101.870.0 Unyttet lånemiddel	-3 800 000	0	0	0	-3 800 000	0	0	0	0	0
Sted	Ansvar: Interne Finansieringstransaksjonar (9017)									
9017.07280.880.90998 Momskompensasjon investering	-950 000	0	0	0	-950 000	0	0	0	0	0

					2015	2016	2017	2018	Totalt
Sum investeringer					4 750 000	0	0	0	4 750 000
Sum lån					-3 800 000	0	0	0	-3 800 000
Sum annet					-950 000	0	0	0	-950 000
Netto finansiering					0	0	0	0	0
SUM NETTO DRIFTSKONSEKVENSER					0	0	0	0	0
Tiltak	54: Ny brannstasjon i Myrvåg								
Beskrivelse	Eigedomsavdelinga ber om planleggingsmidlar til ny brannstasjon i Myrvåg. Tiltaket må sjåast i samanheng med investerings tiltak nr. 54 - løyving av investeringsmidlar for ny brannstasjon i Myrvåg. Funksjons og arealanalyse er utarbeida og skal handsamast av kommunestyret 31.10.2014. Forutsatt kommunestyrets godkjenning av analysen og løyving av investeringsmidlar, må prosjektering og gjennomføring igangsettast snarast råd då brannvernet får levert ny brannbil i 2015 som kommunen ikkje har lokalitetar til. Formannskapet har allereie godkjent utbygging på gnr. 45 bnr. 110 i Myrvåg.								
	Totalt	Investert	Tidligere brukt	Brukt i år	2015	2016	2017	2018	Gjenstående
Sted	Ansvar: Kommunalt vedlikehald (6031)								
6031.02300.339.0 Nybygg/nyanlegg/rehabilitering	11 500 000	0	0	0	0	11 500 000	0	0	0
6031.04290.339.0 Merverdiavgift som gir rett til momskompensasjon	2 875 000	0	0	0	0	2 875 000	0	0	0
Sted	Ansvar: Renter/avdrag (9011)								
9011.09100.870.90998 Bruk av lån	-11 500 000	0	0	0	0	-11 500 000	0	0	0
Sted	Ansvar: Interne Finansieringstransaksjonar (9017)								
9017.07280.880.90998 Momskompensasjon investering	-2 875 000	0	0	0	0	-2 875 000	0	0	0
					2015	2016	2017	2018	Totalt
Sum investeringer					0	14 375 000	0	0	14 375 000
Sum lån					0	-11 500 000	0	0	-11 500 000
Sum annet					0	-2 875 000	0	0	-2 875 000
Netto finansiering					0	0	0	0	0
Sum renter					0	19 167	440 449	225 017	684 633
Sum avdrag					0	0	230 000	230 000	460 000
SUM NETTO									

					0	19 167	670 449	455 017	1 144 633
DRIFTSKONSEKVENSER									
Tiltak	78: Ny bru Herøy Gard								
Beskrivelse	Planleggingsmidlar til ny bru Herøy gard. Etter at den som skulle nyttast til føremålet vart ondemnert må det teiknast ny bru som stettar vernemyndigheitene sine krav. Overført løyving frå tidlegare år								
	Totalt	Investert	Tidligere brukt	Brukt i år	2015	2016	2017	2018	Gjenstående
Sted	Ansvar: Prosjektleiing anlegg / Infrastrukt... (5113)								
5113.02300.332.0 Nybygg/nyanlegg/rehabilitering	500 000	0	0	0	500 000	0	0	0	0
5113.04290.332.0 Merverdiavgift som gir rett til momskompensasjon	125 000	0	0	0	125 000	0	0	0	0
Sted	Ansvar: Renter/avdrag (9011)								
9011.09101.870.90998 Unyttå lånemidlar	-500 000	0	0	0	-500 000	0	0	0	0
Sted	Ansvar: Interne Finansieringstransaksjonar (9017)								
9017.07280.880.90998 Momskompensasjon investering	-125 000	0	0	0	-125 000	0	0	0	0
					2015	2016	2017	2018	Totalt
Sum investeringer					625 000	0	0	0	625 000
Sum lån					-500 000	0	0	0	-500 000
Sum annet					-125 000	0	0	0	-125 000
Netto finansiering					0	0	0	0	0
SUM NETTO DRIFTSKONSEKVENSER					0	0	0	0	0
Tiltak	83: Ny tankbil/brannbil til brannvernet Myrvåg								
Beskrivelse	Ny tankbil som skal erstatte dagens 1998 modell. Også denne vert levert på vårparten 2015								
	Totalt	Investert	Tidligere brukt	Brukt i år	2015	2016	2017	2018	Gjenstående
Sted	Ansvar: Brannvern (5061)								
5061.02100.339.51308 Kjøp av transportmidlar	2 700 000	0	0	0	2 700 000	0	0	0	0
5061.04290.339.51308 Merverdiavgift som gir rett til momskompensasjon	675 000	0	0	0	675 000	0	0	0	0

Sted	Ansvar: Renter/avdrag (9011)								
9011.09101.870.90998 Unyttå lånemidler	-2 700 000	0	0	0	-2 700 000	0	0	0	0
Sted	Ansvar: Interne Finansieringstransaksjoner (9017)								
9017.07280.880.90998 Momskompensasjon investering	-675 000	0	0	0	-675 000	0	0	0	0
					2015	2016	2017	2018	Totalt
Sum investeringer					3 375 000	0	0	0	3 375 000
Sum lån					-2 700 000	0	0	0	-2 700 000
Sum annet					-675 000	0	0	0	-675 000
Netto finansiering					0	0	0	0	0
SUM NETTO DRIFTSKONSEKVENSER					0	0	0	0	0
Tiltak	17: Ny utvida bru og steinfylling til Vågsholmen								
Beskrivelse	I samband med utbygging på Vågsholmen i regi av Vågsholmen Utvikling AS i samsvar med gjeldande reguleringsplan vil det vere behov for ny utvida bru og steinfylling frå Notaneset til Urdhomen. Kostnaden er eit grovt anslag.								
	Totalt	Investert	Tidligere brukt	Brukt i år	2015	2016	2017	2018	Gjenstående
Sted	Ansvar: Vegvedlikehald (5122)								
5122.02300.332.0 Nybygg/nyanlegg/rehabilitering	1 600 000	0	0	0	0	1 600 000	0	0	0
5122.04290.332.0 Merverdiavgift som gir rett til momskompensasjon	400 000	0	0	0	0	400 000	0	0	0
Sted	Ansvar: Renter/avdrag (9011)								
9011.09100.870.90998 Bruk av lån	-1 600 000	0	0	0	0	-1 600 000	0	0	0
Sted	Ansvar: Interne Finansieringstransaksjoner (9017)								
9017.07280.880.90998 Momskompensasjon investering	-400 000	0	0	0	0	-400 000	0	0	0
					2015	2016	2017	2018	Totalt
Sum investeringer					0	2 000 000	0	0	2 000 000
Sum lån					0	-1 600 000	0	0	-1 600 000
Sum annet					0	-400 000	0	0	-400 000
Netto finansiering					0	0	0	0	0
Sum renter					0	2 667	61 279	31 307	95 253

Sum avdrag					0	0	32 000	32 000	64 000
SUM NETTO DRIFTSKONSEKVENSER					0	2 667	93 279	63 307	159 253
Tiltak	34: Nytt journalsystem - legetenesten								
Beskrivelse	På bakgrunn av at jorunalsystemet ved Herøy og Myrvåg legesenter samt ved legevakta ikke stetter å ta imot og sende meldingar til Pleie- og omsorgstenesten må det skaffast nytt system. Dette skal då omfatte alle tenestene i kommunen. Det samarbeidast med Sande kommune om kjøp av likt system. Utgifter til kjøp, opplæring etc.								
	Totalt	Investert	Tidligere brukt	Brukt i år	2015	2016	2017	2018	Gjenstående
Sted	Ansvar: Legeteneste (3131)								
3131.02004.241.0 EDB-utstyr	0	0	0	0	150 000	0	0	0	0
3131.04290.241.0 Merverdiavgift som gir rett til momskompensasjon	0	0	0	0	37 500	0	0	0	0
Sted	Ansvar: Renter/avdrag (9011)								
9011.09100.870.90998 Bruk av lån	-150 000	0	0	0	-150 000	0	0	0	0
Sted	Ansvar: Interne Finansieringstransaksjonar (9017)								
9017.07280.880.90998 Momskompensasjon investering	-37 500	0	0	0	-37 500	0	0	0	0
					2015	2016	2017	2018	Totalt
Sum investeringer					187 500	0	0	0	187 500
Sum lån					-150 000	0	0	0	-150 000
Sum annet					-37 500	0	0	0	-37 500
Netto finansiering					0	0	0	0	0
Sum renter					250	5 745	2 935	2 875	11 805
Sum avdrag					0	3 000	3 000	3 000	9 000
SUM NETTO DRIFTSKONSEKVENSER					250	8 745	5 935	5 875	20 805
Tiltak	57: Nødnettradioar								
Beskrivelse	Generelt ekstrautstyr/garnityr til 49 nødnettradioar m.m. Det er bordladerar, ekstra batteri, ørepropper, antenner, klikkfester/bærefester++. Kartsjermar. Kursing i bruk eigne mannskap, 4 kveldar								
	Totalt	Investert	Tidligere brukt	Brukt i år	2015	2016	2017	2018	Gjenstående

Sted	Ansvar: Brannvern (5061)									
5061.02001.339.00000 Verktøy og utstyr	0	0	0	0	175 000	0	0	0	0	0
5061.04290.339.0 Merverdiavgift som gir rett til momskompensasjon	0	0	0	0	40 000	0	0	0	0	0
Sted	Ansvar: Renter/avdrag (9011)									
9011.09100.870.90998 Bruk av lån	-175 000	0	0	0	-175 000	0	0	0	0	0
Sted	Ansvar: Interne Finansieringstransaksjoner (9017)									
9017.07280.880.90998 Momskompensasjon investering	-40 000	0	0	0	-40 000	0	0	0	0	0
					2015	2016	2017	2018	Totalt	
Sum investeringer					215 000	0	0	0	215 000	
Sum lån					-175 000	0	0	0	-175 000	
Sum annet					-40 000	0	0	0	-40 000	
Netto finansiering					0	0	0	0	0	
Sum renter					292	6 702	3 424	3 354	13 772	
Sum avdrag					0	3 500	3 500	3 500	10 500	
SUM NETTO DRIFTSKONSEKVENSER					292	10 202	6 924	6 854	24 272	
Tiltak	73: Ombygging Herøy kulturhus (IKT og Frivillighetssentral)									
Beskrivelse	Flytte IKT til 1 etasje i kulturhuset og frivillighetssentralen inn i lokala til IKT									
		Totalt	Investert	Tidligere brukt	Brukt i år	2015	2016	2017	2018	Gjenstående
Sted	Ansvar: Adm. styring og leing eiendom (6011)									
6011.02300.386.0 Nybygg/nyanlegg/rehabilitering	500 000	0	0	0	500 000	0	0	0	0	0
6011.04290.386.0 Merverdiavgift som gir rett til momskompensasjon	125 000	0	0	0	125 000	0	0	0	0	0
Sted	Ansvar: Renter/avdrag (9011)									
9011.09100.870.90998 Bruk av lån	-500 000	0	0	0	-500 000	0	0	0	0	0
Sted	Ansvar: Interne Finansieringstransaksjoner (9017)									
9017.07280.880.90998 Momskompensasjon investering	-125 000	0	0	0	-125 000	0	0	0	0	0

					2015	2016	2017	2018	Totalt
Sum investeringer					625 000	0	0	0	625 000
Sum lån					-500 000	0	0	0	-500 000
Sum annet					-125 000	0	0	0	-125 000
Netto finansiering					0	0	0	0	0
SUM NETTO DRIFTSKONSEKVENSER					0	0	0	0	0
Tiltak	44: Ombygging av Fristadbygget								
Beskrivelse	Eigedomsavdelinga ber om investeringsmidlar til ombygging av Fristadbygget. Tiltaket er ei vidareføring av den løyving som vart gjort i budsjett 2014 og er naudsynt for å kunne tilpasse bygget dersom nye interessentar melder seg til å leige restarealet i bygget.								
	Totalt	Investert	Tidligere brukt	Brukt i år	2015	2016	2017	2018	Gjenstående
Sted	Ansvar: Adm. styring og leing eigedom (6011)								
6011.02700.325.0 Konsulenttjenester	250 000	0	0	0	250 000	0	0	0	0
6011.04290.325.0 Merverdiavgift som gir rett til momskompensasjon	62 500	0	0	0	62 500	0	0	0	0
Sted	Ansvar: Renter/avdrag (9011)								
9011.09101.870.90998 Unyttå lånemidlar	-250 000	0	0	0	-250 000	0	0	0	0
Sted	Ansvar: Interne Finansieringstransaksjonar (9017)								
9017.07280.880.90998 Momskompensasjon investering	-62 500	0	0	0	-62 500	0	0	0	0
					2015	2016	2017	2018	Totalt
Sum investeringer					312 500	0	0	0	312 500
Sum lån					-250 000	0	0	0	-250 000
Sum annet					-62 500	0	0	0	-62 500
Netto finansiering					0	0	0	0	0
Sum renter					417	9 574	4 892	4 792	19 675
Sum avdrag					0	5 000	5 000	5 000	15 000
SUM NETTO DRIFTSKONSEKVENSER					417	14 574	9 892	9 792	34 675

Tiltak	85: Ombygging tak Myrvåg omsorgssenter								
Beskrivelse	Ombygging av tak Myrvåg Omsorgssenter. Overført løyving frå tidlegare år. Arbeida er oppstarta og vil bli ferdigstilt i 2015								
	Totalt	Investert	Tidligere brukt	Brukt i år	2015	2016	2017	2018	Gjenstående
Sted	Ansvar: Prosjektleiing Bygg (5112)								
5112.02300.253.0 Nybygg/nyanlegg/rehabilitering	3 000 000	0	0	0	3 000 000	0	0	0	0
5112.04290.253.0 Merverdiavgift som gir rett til momskompensasjon	750 000	0	0	0	750 000	0	0	0	0
Sted	Ansvar: Renter/avdrag (9011)								
9011.09101.870.90998 Unytta lånemidlar	-3 000 000	0	0	0	-3 000 000	0	0	0	0
Sted	Ansvar: Interne Finansieringstransaksjonar (9017)								
9017.07280.880.90998 Momskompensasjon investering	-750 000	0	0	0	-750 000	0	0	0	0
					2015	2016	2017	2018	Totalt
Sum investeringer					3 750 000	0	0	0	3 750 000
Sum lån					-3 000 000	0	0	0	-3 000 000
Sum annet					-750 000	0	0	0	-750 000
Netto finansiering					0	0	0	0	0
SUM NETTO DRIFTSKONSEKVENSER					0	0	0	0	0
Tiltak	87: Opparbeiding Almenningen (ytre)								
Beskrivelse	Opparbeiding av almenningen (ytre). Opparbeide bakkant av kaifronten slik at området vert i samsvar med vedteken reguleringsplan. Overført løyving frå 2014								
	Totalt	Investert	Tidligere brukt	Brukt i år	2015	2016	2017	2018	Gjenstående
Sted	Ansvar: Administrasjon Anlegg og driftsavd. (5111)								
5111.02300.332.0 Nybygg/nyanlegg/rehabilitering	1 350 000	0	0	0	1 350 000	0	0	0	0
5111.04290.332.0 Merverdiavgift som gir rett til momskompensasjon	337 500	0	0	0	337 500	0	0	0	0
Sted	Ansvar: Renter/avdrag (9011)								
9011.09101.870.90998 Unytta lånemidlar	-1 350 000	0	0	0	-1 350 000	0	0	0	0

Sted	Ansvar: Interne Finansieringstransaksjoner (9017)								
9017.07280.880.90998 Momskompensasjon investering	-337 500	0	0	0	-337 500	0	0	0	0
					2015	2016	2017	2018	Totalt
Sum investeringer					1 687 500	0	0	0	1 687 500
Sum lån					-1 350 000	0	0	0	-1 350 000
Sum annet					-337 500	0	0	0	-337 500
Netto finansiering					0	0	0	0	0
SUM NETTO DRIFTSKONSEKVENSER					0	0	0	0	0
Tiltak	46: Oppgradering av leikeplassar og leikeplassutstyr								
Beskrivelse	Eigedomsavdelinga ber om investeringsmidlar til oppgradering av kommunale leikeplassar og leikeplassutstyr. Tiltaket er naudsynt for å kunne gi barnehagar og skular eit oppgradert og godt tilbod utandørs. Eigedomsavdelinga vil utarbeide ein prioriteringsplan føresett at budsjettmidlar vert løyvde.								
	Totalt	Investert	Tidligere brukt	Brukt i år	2015	2016	2017	2018	Gjenstående
Sted	Ansvar: Kommunalt vedlikehald (6031)								
6031.02300.190.0 Nybygg/nyanlegg/rehabilitering	2 000 000	0	0	0	1 000 000	1 000 000	0	0	0
6031.04290.190.0 Merverdiavgift som gir rett til momsompensasjon	500 000	0	0	0	250 000	250 000	0	0	0
Sted	Ansvar: Renter/avdrag (9011)								
9011.09100.870.90998 Bruk av lån	-2 000 000	0	0	0	-1 000 000	-1 000 000	0	0	0
Sted	Ansvar: Interne Finansieringstransaksjoner (9017)								
9017.07280.880.90998 Momsompensasjon investering	-500 000	0	0	0	-250 000	-250 000	0	0	0
					2015	2016	2017	2018	Totalt
Sum investeringer					1 250 000	1 250 000	0	0	2 500 000
Sum lån					-1 000 000	-1 000 000	0	0	-2 000 000
Sum annet					-250 000	-250 000	0	0	-500 000
Netto finansiering					0	0	0	0	0
Sum renter					1 667	39 566	57 866	38 734	138 233
Sum avdrag					0	20 000	40 000	40 000	100 000

SUM NETTO DRIFTSKONSEKVENSER						1 667	59 966	97 866	78 734	238 233
Tiltak	84: Overbygd tribune Havila Stadion									
Beskrivelse	Overført løyving frå 2013/2014. Oppstart november 2014 of ferdigstilling mars 2015									
		Totalt	Investert	Tidligere brukt	Brukt i år	2015	2016	2017	2018	Gjenstående
Sted	Ansvar: Prosjektleiing Bygg (5112)									
5112.02300.381.51312 Nybygg/nyanlegg/rehabilitering	2 660 000	0	0	0	2 660 000	0	0	0	0	0
5112.04290.381.51312 Merverdiavgift som gir rett til momskompensasjon	665 000	0	0	0	665 000	0	0	0	0	0
Sted	Ansvar: Renter/avdrag (9011)									
9011.09101.870.90998 Unyttå lånemidlar	-2 660 000	0	0	0	-2 660 000	0	0	0	0	0
Sted	Ansvar: Interne Finansieringstransaksjonar (9017)									
9017.07280.880.90998 Momskompensasjon investering	-665 000	0	0	0	-665 000	0	0	0	0	0
					2015	2016	2017	2018	Totalt	
Sum investeringer					3 325 000	0	0	0	3 325 000	
Sum lån					-2 660 000	0	0	0	-2 660 000	
Sum annet					-665 000	0	0	0	-665 000	
Netto finansiering					0	0	0	0	0	
SUM NETTO DRIFTSKONSEKVENSER					0	0	0	0	0	
Tiltak	38: Planleggingsmidlar og utbygging av Omsorgsbustadar med heildøgns omsorgsfunksjon									
Beskrivelse	Planlegging av og utbygging av 16 nye omsorgsbustadar med heildøgns pleie, og omsorg til erstatning for dagens Gul avdeling. Både totalpris, statstilskott og lånesum er såleis usikre.									
		Totalt	Investert	Tidligere brukt	Brukt i år	2015	2016	2017	2018	Gjenstående
Sted	Ansvar: Adm. styring og leiing eigedom (6011)									
6011.02300.261.0 Nybygg/nyanlegg/rehabilitering	40 000 000	0	0	0	40 000 000	0	0	0	0	0
6011.02700.261.0 Konsulenttenester	350 000	0	0	0	350 000	0	0	0	0	0

Tiltak

6011.04290.261.0 Merverdiavgift som gir rett til momskompensasjon	10 087 500	0	0	0	10 087 500	0	0	0	0
6011.08100.261.0 Overføring frå staten	-18 000 000	0	0	0	0	-18 000 000	0	0	0
Sted	Ansvar: Renter/avdrag (9011)								
9011.09100.870.90998 Bruk av lån	-22 050 000	0	0	0	-40 050 000	18 000 000	0	0	0
9011.09101.870.90998 Unyttå lånemidlar	-300 000	0	0	0	-300 000	0	0	0	0
Sted	Ansvar: Interne Finansieringstransaksjonar (9017)								
9017.07280.880.90998 Momskompensasjon investering	-10 087 500	0	0	0	-10 087 500	0	0	0	0
					2015	2016	2017	2018	Totalt
Sum investeringer					50 437 500	0	0	0	50 437 500
Sum lån					-40 350 000	18 000 000	0	0	-22 350 000
Sum tilskudd					0	-18 000 000	0	0	-18 000 000
Sum annet					-10 087 500	0	0	0	-10 087 500
Netto finansiering					0	0	0	0	0
Sum renter					67 250	1 515 405	100 115	421 175	2 103 945
Sum avdrag					0	807 000	447 000	447 000	1 701 000
SUM NETTO DRIFTSKONSEKVENSER					67 250	2 322 405	547 115	868 175	3 804 945
Tiltak	39: Planleggingsmidlar - Einedalen skule - Idrettshall								
Beskrivelse	Eigedomsavdelinga ber om planleggingsmidlar til ny idrettshall ved Einedalen skule. Tiltaket er ei vidareføring av dei planleggingsmidlar som vart løyvde i 2014 men kan reduserast til kr. 250 000.								
	Totalt	Investert	Tidligere brukt	Brukt i år	2015	2016	2017	2018	Gjenstående
Sted	Ansvar: Adm. styring og leing eigedom (6011)								
6011.02700.222.0 Konsulenttenester	250 000	0	0	0	250 000	0	0	0	0
6011.04290.222.0 Merverdiavgift som gir rett til momskompensasjon	62 500	0	0	0	62 500	0	0	0	0
Sted	Ansvar: Renter/avdrag (9011)								
9011.09101.870.90998 Unyttå lånemidlar	-250 000	0	0	0	-250 000	0	0	0	0

Sted	Ansvar: Interne Finansieringstransaksjoner (9017)								
9017.07280.880.90998 Momskompensasjon investering	-62 500	0	0	0	-62 500	0	0	0	0
					2015	2016	2017	2018	Totalt
Sum investeringer					312 500	0	0	0	312 500
Sum lån					-250 000	0	0	0	-250 000
Sum annet					-62 500	0	0	0	-62 500
Netto finansiering					0	0	0	0	0
Sum renter					417	9 574	4 892	4 792	19 675
Sum avdrag					0	5 000	5 000	5 000	15 000
SUM NETTO DRIFTSKONSEKVENSER					417	14 574	9 892	9 792	34 675
Tiltak	43: Planleggingsmidlar - Herøy kulturhus								
Beskrivelse	Eigedomsavdelinga ber om planleggingsmidlar for Herøy kulturhus. Tiltaket må sjåast i samanheng med den prosess kulturavdelinga no leier for å avklare framtidig bruk av Herøy kulturhus/Herøyhallen.								
	Totalt	Investert	Tidligere brukt	Brukt i år	2015	2016	2017	2018	Gjenstående
Sted	Ansvar: Adm. styring og leing eigedom (6011)								
6011.02700.386.0 Konsulenttenester	250 000	0	0	0	250 000	0	0	0	0
6011.04290.386.0 Merverdiavgift som gir rett til momskompensasjon	62 500	0	0	0	62 500	0	0	0	0
Sted	Ansvar: Renter/avdrag (9011)								
9011.09101.870.90998 Unyttå lånemidlar	-250 000	0	0	0	-250 000	0	0	0	0
Sted	Ansvar: Interne Finansieringstransaksjoner (9017)								
9017.07280.880.90998 Momskompensasjon investering	-62 500	0	0	0	-62 500	0	0	0	0
					2015	2016	2017	2018	Totalt
Sum investeringer					312 500	0	0	0	312 500
Sum lån					-250 000	0	0	0	-250 000
Sum annet					-62 500	0	0	0	-62 500
Netto finansiering					0	0	0	0	0
SUM NETTO									

DRIFTSKONSEKVENSER					0	0	0	0	0
Tiltak	41: Planleggingsmidlar - Herøy rådhus								
Beskrivelse	Eigedomsavdelinga ber om planleggingsmidlar for Herøy rådhus. Tiltaket må sjåast i samanheng med offentlege pålegg om oppgradering av heisa i bygget, pålegg frå brannvernet om oppgradering av innvendige dører med tilhøyrande følgekonsekvens for personaltoalett mm. samt kjende problem knytt til energitiltak som utskifting av vindu og varmeanlegg samt oppgradering forøvrig av utvendig fasade.								
	Totalt	Investert	Tidligere brukt	Brukt i år	2015	2016	2017	2018	Gjenstående
Sted	Ansvar: Adm. styring og leing eigedom (6011)								
6011 02700.130.0 Konsulenttenester	250 000	0	0	0	250 000	0	0	0	0
6011 04290.130.0 Merverdiavgift som gir rett til momskompensasjon	62 500	0	0	0	62 500	0	0	0	0
Sted	Ansvar: Renter/avdrag (9011)								
9011 09100.870.90998 Bruk av lån	-250 000	0	0	0	-250 000	0	0	0	0
Sted	Ansvar: Interne Finansieringstransaksjonar (9017)								
9017 07280.880.90998 Momskompensasjon investering	-62 500	0	0	0	-62 500	0	0	0	0
					2015	2016	2017	2018	Totalt
Sum investeringer					312 500	0	0	0	312 500
Sum lån					-250 000	0	0	0	-250 000
Sum annet					-62 500	0	0	0	-62 500
Netto finansiering					0	0	0	0	0
Sum renter					417	9 574	4 892	4 792	19 675
Sum avdrag					0	5 000	5 000	5 000	15 000
SUM NETTO DRIFTSKONSEKVENSER					417	14 574	9 892	9 792	34 675
Tiltak	36: Planleggingsmidlar - Myrvåg brannstasjon								
Beskrivelse	Eigedomsavdelinga ber om planleggingsmidlar for ny brannstasjon i Myrvåg. Tiltaket må sjåast i samanheng med tilsvarande forslag til løyving av planleggingsmidlar for tiltaket samt sak om godkjenning av funksjons- og arealanalyse for ny brannstasjon i Myrvåg, til handsaming i kommunestyret 31.10.2014.								
	Totalt	Investert	Tidligere brukt	Brukt i år	2015	2016	2017	2018	Gjenstående

Sted	Ansvar: Adm. styring og leing eigedom (6011)									
6011.02700.190.0 Konsulenttenester	0	0	0	0	250 000	0	0	0	0	0
6011.04290.190.0 Merverdiavgift som gir rett til momskompensasjon	62 500	0	0	0	62 500	0	0	0	0	0
Sted	Ansvar: Renter/avdrag (9011)									
9011.09101.870.90998 Unyttå lånemidlar	-250 000	0	0	0	-250 000	0	0	0	0	0
Sted	Ansvar: Interne Finansieringstransaksjonar (9017)									
9017.07280.880.90998 Momskompensasjon investering	-62 500	0	0	0	-62 500	0	0	0	0	0
					2015	2016	2017	2018	Totalt	
Sum investeringer					312 500	0	0	0	312 500	
Sum lån					-250 000	0	0	0	-250 000	
Sum annet					-62 500	0	0	0	-62 500	
Netto finansiering					0	0	0	0	0	
SUM NETTO DRIFTSKONSEKVENSER					0	0	0	0	0	
Tiltak	16: Planleggingsmidlar - Myrvåg omsorgssenter - personalgarderober									
Beskrivelse	Eigedomsavdelinga ber om planleggingsmidlar for oppgradering av personalgarderober ved Myrvåg omsorgssenter. Avdelinga har motteke varsel om pålegg frå Arbeidstilsynet knytt til personalgarderobene for heimetenestene i Myrvåg. Garderobeforholda er ikkje tilfredsstillande verken i høve branntryggleik eller i forhold til normale krav om kjønnsdelte garderober og tilfredsstillande garderobeplass for arbeidskle og privatkle. Det er difor naudsynt å planlegge ombygging for å sikre funksjonelle garderobeforhold.									
	Totalt	Investert	Tidligere brukt	Brukt i år	2015	2016	2017	2018	Gjenstående	
Sted	Ansvar: Adm. styring og leing eigedom (6011)									
6011.02700.261.0 Konsulenttenester	250 000	0	0	0	250 000	0	0	0	0	
6011.04290.261.0 Merverdiavgift som gir rett til momskompensasjon	62 500	0	0	0	62 500	0	0	0	0	
Sted	Ansvar: Renter/avdrag (9011)									
9011.09100.870.90998 Bruk av lån	-250 000	0	0	0	-250 000	0	0	0	0	
Sted	Ansvar: Interne Finansieringstransaksjonar (9017)									
9017.07280.880.90998 Momskompensasjon investering	-62 500	0	0	0	-62 500	0	0	0	0	

					2015	2016	2017	2018	Totalt
Sum investeringer					312 500	0	0	0	312 500
Sum lån					-250 000	0	0	0	-250 000
Sum annet					-62 500	0	0	0	-62 500
Netto finansiering					0	0	0	0	0
Sum renter					417	9 574	4 892	4 792	19 675
Sum avdrag					0	5 000	5 000	5 000	15 000
SUM NETTO DRIFTSKONSEKVENSER					417	14 574	9 892	9 792	34 675
Tiltak	42: Planleggingsmidlar - Samlokalisering av dagtilbod								
Beskrivelse	Eigedomsavdelinga ber om planleggingsmidlar for samlokalisering av dagtilbod ved Herøy produksjon. Tiltaket må «jåast i samanheng med K-sak 77/09 og den diskusjon som har vore om korleis dagsenterfunksjonane skal organiserast. Dagens lokale er ikkje nødvendigvis eit tenleg utgangspunkt for vidare satsing, men grunneigedommen legg til rette for samlokalisering av Herøy produksjon og Herøy aktivitetssenter i nye og lilrettelegde lokale.								
	Totalt	Investert	Tidligere brukt	Brukt i år	2015	2016	2017	2018	Gjenstående
Sted	Ansvar: Adm. styring og leing eigedom (6011)								
6011.02700.273.0 Konsulenttenester	500 000	0	0	0	500 000	0	0	0	0
6011.04290.273.0 Merverdiavgift som gir rett til momskompensasjon	125 000	0	0	0	125 000	0	0	0	0
Sted	Ansvar: Renter/avdrag (9011)								
9011.09100.870.90998 Bruk av lån	-500 000	0	0	0	-500 000	0	0	0	0
Sted	Ansvar: Interne Finansieringstransaksjonar (9017)								
9017.07280.880.90998 Momskompensasjon investering	-125 000	0	0	0	-125 000	0	0	0	0
					2015	2016	2017	2018	Totalt
Sum investeringer					625 000	0	0	0	625 000
Sum lån					-500 000	0	0	0	-500 000
Sum annet					-125 000	0	0	0	-125 000
Netto finansiering					0	0	0	0	0
Sum renter					833	19 151	9 783	9 583	39 350
Sum avdrag					0	10 000	10 000	10 000	30 000

SUM NETTO DRIFTSKONSEKVENSER						833	29 151	19 783	19 583	69 350
Tiltak	56: Planleggingsmidlar - Ytre Herøy ungdomsskule									
Beskrivelse	Eigedomsavdelinga ber om planleggingsmidlar til totalrehabilitering av Ytre Herøy ungdomsskule. Tiltaket må sjåast i samanheng med tilsvarende forslag til løyving av investeringsmidlar for oppgradering av ventilasjon og brannsikring av bygget. Forslaget til løyving av planleggingsmidlar må sjåast i samanheng med sak som skal handsamast i kommunestyret 31.10.2014.									
		Totalt	Investert	Tidligere brukt	Brukt i år	2015	2016	2017	2018	Gjenstående
Sted	Ansvar: Kommunalt vedlikehald (6031)									
6031.02300.222.0 Nybygg/nyanlegg/rehabilitering		500 000	0	0	0	0	0	500 000	0	0
6031.04290.222.0 Merverdiavgift som gir rett til momskompensasjon		125 000	0	0	0	0	0	125 000	0	0
Sted	Ansvar: Renter/avdrag (9011)									
9011.09100.870.90998 Bruk av lån		-500 000	0	0	0	0	0	-500 000	0	0
Sted	Ansvar: Interne Finansieringstransaksjonar (9017)									
9017.07280.880.90998 Momskompensasjon investering		-125 000	0	0	0	0	0	-125 000	0	0
						2015	2016	2017	2018	Totalt
Sum investeringer						0	0	625 000	0	625 000
Sum lån						0	0	-500 000	0	-500 000
Sum annet						0	0	-125 000	0	-125 000
Netto finansiering						0	0	0	0	0
Sum renter						0	0	833	19 151	19 984
Sum avdrag						0	0	0	10 000	10 000
SUM NETTO DRIFTSKONSEKVENSER						0	0	833	29 151	29 984
Tiltak	75: Riving Gul avdeling									
Beskrivelse	Riving av dagens Gul avdeling etter at den nye er tatt i bruk.									
		Totalt	Investert	Tidligere brukt	Brukt i år	2015	2016	2017	2018	Gjenstående

Sted	Ansvar: Adm. styring og leiling eigedom (6011)									
6011.02300.261.0 Nybygg/nyanlegg/rehabilitering	1 500 000	0	0	0	0	0	0	1 500 000	0	0
6011.04290.261.0 Merverdiavgift som gir rett til momskompensasjon	375 000	0	0	0	0	0	0	375 000	0	0
Sted	Ansvar: Renter/avdrag (9011)									
9011.09100.870.90998 Bruk av lån	-1 500 000	0	0	0	0	0	0	-1 500 000	0	0
Sted	Ansvar: Interne Finansieringstransaksjonar (9017)									
9017.07280.880.90998 Momskompensasjon investering	-375 000	0	0	0	0	0	0	-375 000	0	0
					2015	2016	2017	2018	Totalt	
Sum investeringer					0	0	1 875 000	0	1 875 000	
Sum lån					0	0	-1 500 000	0	-1 500 000	
Sum annet					0	0	-375 000	0	-375 000	
Netto finansiering					0	0	0	0	0	
Sum renter					0	0	2 500	57 450	59 950	
Sum avdrag					0	0	0	30 000	30 000	
SUM NETTO DRIFTSKONSEKVENSER					0	0	2 500	87 450	89 950	
Tiltak	53: Riving av Eggesbøvegen 20									
Beskrivelse	Eigedomsavdelinga ber om løyving av investeringsmidlar til riving av Eggesbøvegen 20. Eggesbøvegen 20 er no så forfalle at det av omsyn til naboar og generelt omdøme bør rivast. Grunneigedomen kan tenkast nytta i kommunal samanheng. Dette vurderast i avdelinga sitt arbeid med kommunedelplan for bustadpolitikk.									
	Totalt	Investert	Tidligere brukt	Brukt i år	2015	2016	2017	2018	Gjenstående	
Sted	Ansvar: Kommunalt vedlikehald (6031)									
6031.02300.241.0 Nybygg/nyanlegg/rehabilitering	1 000 000	0	0	0	1 000 000	0	0	0	0	
6031.04290.241.0 Merverdiavgift som gir rett til momskompensasjon	250 000	0	0	0	250 000	0	0	0	0	
Sted	Ansvar: Renter/avdrag (9011)									
9011.09100.870.90998 Bruk av lån	-1 000 000	0	0	0	-1 000 000	0	0	0	0	
Sted	Ansvar: Interne Finansieringstransaksjonar (9017)									

Tiltak

9017.07280.880.90998 Momskompensasjon investering	-250 000	0	0	0	-250 000	0	0	0	0
					2015	2016	2017	2018	Totalt
Sum investeringer					1 250 000	0	0	0	1 250 000
Sum lån					-1 000 000	0	0	0	-1 000 000
Sum annet					-250 000	0	0	0	-250 000
Netto finansiering					0	0	0	0	0
Sum renter					1 667	38 299	19 567	19 167	78 700
Sum avdrag					0	20 000	20 000	20 000	60 000
SUM NETTO DRIFTSKONSEKVENSER					1 667	58 299	39 567	39 167	138 700
Tiltak	40: Riving av Frøystad skule								
Beskrivelse	Eigedomsavdelinga ber om investeringsmidlar til riving av Frøystad skule. Tiltaket må sjåast i samanheng med tilsvarende løyving i budsjett 2014. Erfaringsprisar frå riving av Myrvåg skule og Leine skule tilseier oppfinansiering av tiltaket med kr 300 000. Eigedomsavdelinga har innhenta miljøsaneringsrapport og er klar til å hente inn prisar for riving forutsatt tilstrekkeleg oppfinansiering av tiltaket.								
	Totalt	Investert	Tidligere brukt	Brukt i år	2015	2016	2017	2018	Gjenstående
Sted	Ansvar: Adm. styring og leing eigedom (6011)								
6011.02300.222.0 Nybygg/nyanlegg/rehabilitering	800 000	0	0	0	800 000	0	0	0	0
6011.04290.222.0 Merverdiavgift som gir rett til momsompensasjon	200 000	0	0	0	200 000	0	0	0	0
Sted	Ansvar: Renter/avdrag (9011)								
9011.09100.870.90998 Bruk av lån	-300 000	0	0	0	-300 000	0	0	0	0
9011.09101.870.90998 Unyttå lånemidlar	-500 000	0	0	0	-500 000	0	0	0	0
Sted	Ansvar: Interne Finansieringstransaksjonar (9017)								
9017.07280.880.90998 Momsompensasjon investering	-200 000	0	0	0	-200 000	0	0	0	0
					2015	2016	2017	2018	Totalt
Sum investeringer					1 000 000	0	0	0	1 000 000
Sum lån					-800 000	0	0	0	-800 000
Sum annet					-200 000	0	0	0	-200 000

Netto finansiering					0	0	0	0	0
Sum renter					1 333	30 641	15 653	15 333	62 960
Sum avdrag					0	16 000	16 000	16 000	48 000
SUM NETTO DRIFTSKONSEKVENSER					1 333	-46 641	31 653	31 333	110 960
Tiltak	28: Scanning av byggesaksarkiv 2014								
Beskrivelse	Byggesaksarkivet er på det næraste sprengt med omsyn til arkiveringsplass. Frå 1 /1-14 vil ein gå over til full elektronisk sakshandsaming på byggesak. Vart bevilga 1 000 0000 kroner i 2014 og det er brukt 140 000 kroner i forprosjekt. Anbud har vore ute på doffin og kontrakt inngås i 2014 med ferdigstilling i 2015.								
	Totalt	Investert	Tidligere brukt	Brukt i år	2015	2016	2017	2018	Gjenstående
Sted	Ansvar: Utviklingsavdelinga (5011)								
5011.02004.303.00000 EDB-utstyr	1 200 000	0	0	0	1 200 000	0	0	0	0
5011.04290.303.0 Merverdiavgift som gir rett til momskompensasjon	-300 000	0	0	0	300 000	0	0	0	0
Sted	Ansvar: Renter/avdrag (9011)								
9011.09100.870.90998 Bruk av lån	-400 000	0	0	0	-400 000	0	0	0	0
9011.09101.870.90998 Unyttå lånemidlar	-800 000	0	0	0	-800 000	0	0	0	0
Sted	Ansvar: Interne Finansieringstransaksjonar (9017)								
9017.07280.880.90998 Momskompensasjon investering	-300 000	0	0	0	-300 000	0	0	0	0
					2015	2016	2017	2018	Totalt
Sum investeringer					1 500 000	0	0	0	1 500 000
Sum lån					-1 200 000	0	0	0	-1 200 000
Sum annet					-300 000	0	0	0	-300 000
Netto finansiering					0	0	0	0	0
Sum renter					2 000	45 960	23 480	23 000	94 440
Sum avdrag					0	24 000	24 000	24 000	72 000
SUM NETTO DRIFTSKONSEKVENSER					2 000	69 960	47 480	47 000	166 440

Tiltak	33: Skarabakken - utbedring 2014								
Beskrivelse	Breddeutviding og fortau. I tråd med kommunestyresak 51/12, jfr. sak 12/594. Tiltaket ligg inne i MR fylke sitt investeringsprogram med kr 18 700 000. Det er planlagt oppstart av prosjektet i 2017 med ein kostnad på kr 10 000 000. Restbeløpet ligg inne i periode 2018-23. Kommunen bør vurdere å forskottere prosjektet med kr 500 000 i planleggingsmidler i 2015, kr 8 200 000 i 2016. Fullfinansiering med fylket si bevilgning på kr 10 000 000 i 2017. Kommunen får refundert sine utlegg i 2018-23, men må søkje om forskottering.								
	Totalt	Investert	Tidligere brukt	Brukt i år	2015	2016	2017	2018	Gjenstående
Sted	Ansvar: Utviklingsavdelinga (5011)								
5011.02300.332.00000 Nybygg/nyanlegg/rehabilitering	8 700 000	0	0	0	500 000	8 200 000	0	0	0
5011.04290.332.00000 Merverdiavgift som gir rett til momskompensasjon	2 175 000	0	0	0	125 000	2 050 000	0	0	0
5011.09480.332.00000 Bruk av ubunde investeringsfond	-8 700 000	0	0	0	-500 000	-8 200 000	0	0	0
Sted	Ansvar: Interne Finansieringstransaksjonar (9017)								
9017.07280.880.90998 Momskompensasjon investering	-2 175 000	0	0	0	-125 000	-2 050 000	0	0	0
					2015	2016	2017	2018	Totalt
Sum investeringer					625 000	10 250 000	0	0	10 875 000
Sum fond					-500 000	-8 200 000	0	0	-8 700 000
Sum annet					-125 000	-2 050 000	0	0	-2 175 000
Netto finansiering					0	0	0	0	0
SUM NETTO DRIFTSKONSEKVENSER					0	0	0	0	0
Tiltak	66: Snøstikksetter								
Beskrivelse	Herøy kommune har ikkje eigen snøstikksetter til bruk på det kommunale vegnettet. Snøstikker er spesielt viktig på dagar med snø og dårleg sikt.								
	Totalt	Investert	Tidligere brukt	Brukt i år	2015	2016	2017	2018	Gjenstående
Sted	Ansvar: MASKIN- OG UTSTYRSPARK (5124)								
5124.02300.332.0 Nybygg/nyanlegg/rehabilitering	470 000	0	0	0	470 000	0	0	0	0
5124.04290.332.0 Merverdiavgift som gir rett til momskompensasjon	115 000	0	0	0	115 000	0	0	0	0

Sted	Ansvar: Renter/avdrag (9011)									
9011.09100.870.90998 Bruk av lån	-470 000	0	0	0	-470 000	0	0	0	0	0
Sted	Ansvar: Interne Finansieringstransaksjoner (9017)									
9017.07280.880.90998 Momskompensasjon investering	-115 000	0	0	0	-115 000	0	0	0	0	0
					2015	2016	2017	2018	Totalt	
Sum investeringer					585 000	0	0	0	585 000	
Sum lån					-470 000	0	0	0	-470 000	
Sum annet					-115 000	0	0	0	-115 000	
Netto finansiering					0	0	0	0	0	
Sum renter					783	18 002	9 196	9 008	36 989	
Sum avdrag					0	9 400	9 400	9 400	28 200	
SUM NETTO DRIFTSKONSEKVENSER					783	27 402	18 596	18 408	65 189	
Tiltak	15: Trafikktrygging									
Beskrivelse	Midlar til gjennomføring av prioriterte tiltak i Trafikkryggingsplanen, eigenandelar ved søknad om støtet til tiltak m.m.									
Sted	Ansvar: Vegvedlikehold (5122)									
5122.02300.332.0 Nybygg/nyanlegg/rehabilitering	8 500 000	0	0	0	4 000 000	1 500 000	1 500 000	1 500 000	0	
5122.04290.332.0 Merverdiavgift som gir rett til momskompensasjon	2 125 000	0	0	0	1 000 000	375 000	375 000	375 000	0	
Sted	Ansvar: Renter/avdrag (9011)									
9011.09100.870.90998 Bruk av lån	-6 000 000	0	0	0	-3 000 000	-1 500 000	-1 500 000	-1 500 000	1 500 000	
9011.09101.870.90998 Unyttet lånemiddel	-1 000 000	0	0	0	-1 000 000	0	0	0	0	
Sted	Ansvar: Interne Finansieringstransaksjoner (9017)									
9017.07280.880.90998 Momskompensasjon investering	-2 125 000	0	0	0	-1 000 000	-375 000	-375 000	-375 000	0	
					2015	2016	2017	2018	Totalt	
Sum investeringer					5 000 000	1 875 000	1 875 000	1 875 000	10 625 000	
Sum lån					-4 000 000	-1 500 000	-1 500 000	-1 500 000	-8 500 000	

Sum annet					-1 000 000	-375 000	-375 000	-375 000	-2 125 000
Netto finansiering					0	0	0	0	0
Sum renter					6 667	165 699	138 217	165 967	466 550
Sum avdrag					0	80 000	110 000	140 000	330 000
SUM NETTO DRIFTSKONSEKVENSER					6 667	235 699	248 217	305 967	796 550
Tiltak	68: U-Plog til hjullastar								
Beskrivelse	For å betre beredskapen og ha teneleg utstyr å hjelpe seg med i perioder med stort snøfall								
	Totalt	Investert	Tidligere brukt	Brukt i år	2015	2016	2017	2018	Gjenstående
Sted	Ansvar: MASKIN- OG UTSTYRSPARK (5124)								
5124.02300.332.0 Nybygg/nyanlegg/rehabilitering	190 000	0	0	0	190 000	0	0	0	0
5124.04290.332.0 Merverdiavgift som gir rett til momskompensasjon	47 500	0	0	0	47 500	0	0	0	0
Sted	Ansvar: Renter/avdrag (9011)								
9011.09100.870.90998 Bruk av lån	-190 000	0	0	0	-190 000	0	0	0	0
Sted	Ansvar: Interne Finansieringstransaksjonar (9017)								
9017.07280.880.90998 Momskompensasjon investering	-47 500	0	0	0	-47 500	0	0	0	0
					2015	2016	2017	2018	Totalt
Sum investeringer					237 500	0	0	0	237 500
Sum lån					-190 000	0	0	0	-190 000
Sum annet					-47 500	0	0	0	-47 500
Netto finansiering					0	0	0	0	0
Sum renter					317	7 276	3 718	3 642	14 953
Sum avdrag					0	3 800	3 800	3 800	11 400
SUM NETTO DRIFTSKONSEKVENSER					317	11 076	7 518	7 442	26 353
Tiltak	67: Utskifting av formannsbilen								
Beskrivelse	Anleggs- og driftsavdelinga har i dag ein Izuzu 2009 modell. Pris fo my bil er va kr 330.000. Innbyttepris er vurdert til omlag 130.000 slik at lånebehovet vert ca kr 200.000								

Tiltak

	Totalt	Investert	Tidligere brukt	Brukt i år	2015	2016	2017	2018	Gjenstående
Sted	Ansvar: MASKIN- OG UTSTYRSPARK (5124)								
5124.02300.332.0 Nybygg/nyanlegg/rehabilitering	330 000	0	0	0	330 000	0	0	0	0
5124.04290.332.0 Merverdiavgift som gir rett til momskompensasjon	82 500	0	0	0	82 500	0	0	0	0
5124.06600.332.0 Sal av driftsmidler	-130 000	0	0	0	-130 000	0	0	0	0
Sted	Ansvar: Renter/avdrag (9011)								
9011.09100.870.90998 Bruk av lån	-200 000	0	0	0	-200 000	0	0	0	0
Sted	Ansvar: Interne Finansieringstransaksjoner (9017)								
9017.07280.880.90998 Momskompensasjon investering	-82 500	0	0	0	-82 500	0	0	0	0
					2015	2016	2017	2018	Totalt
Sum investeringer					412 500	0	0	0	412 500
Sum lån					-200 000	0	0	0	-200 000
Sum annet					-212 500	0	0	0	-212 500
Netto finansiering					0	0	0	0	0
Sum renter					333	7 661	3 913	3 833	15 740
Sum avdrag					0	4 000	4 000	4 000	12 000
SUM NETTO DRIFTSKONSEKVENSER					333	11 661	7 913	7 833	27 740
Tiltak	3: Utstyr sjukeheimane								
Beskrivelse	Ligg inne i vedteken økonomiplanog tiltaket må vidareførast då det er eit stort etterslep på utstyrbehov. Det står mellom anna føre eit stort behov for utskifting av senger. Ein får ca 5-6 senger for 100 000								
	Totalt	Investert	Tidligere brukt	Brukt i år	2015	2016	2017	2018	Gjenstående
Sted	Ansvar: Interne servicetenester Herøy sjuke... (3246)								
3246.02000.253.31300 Inventar	800 000	0	0	0	200 000	200 000	200 000	200 000	0
3246.04290.253.31300 Merverdiavgift som gir rett til momskompensasjon	200 000	0	0	0	50 000	50 000	50 000	50 000	0
Sted	Ansvar: Renter/avdrag (9011)								
9011.09100.870.90998 Bruk av lån	-800 000	0	0	0	-200 000	-200 000	-200 000	-200 000	0

Sted	Ansvar: Interne Finansieringstransaksjoner (9017)								
9017.07280.880.90998 Momskompensasjon investering	-200 000	0	0	0	-50 000	-50 000	-50 000	-50 000	0
					2015	2016	2017	2018	Totalt
Sum investeringer					250 000	250 000	250 000	250 000	1 000 000
Sum lån					-200 000	-200 000	-200 000	-200 000	-800 000
Sum annet					-50 000	-50 000	-50 000	-50 000	-200 000
Netto finansiering					0	0	0	0	0
Sum renter					333	7 994	11 907	15 740	35 974
Sum avdrag					0	4 000	8 000	12 000	24 000
SUM NETTO DRIFTSKONSEKVENSER					333	11 994	19 907	27 740	59 974
Tiltak	8: Veg over Kleppeåsen - utbetringstiltak								
Beskrivelse	Vegen har ei total lengde på 1450m. Delar av vegen som m.a. går til Leikanger skule og barnehage er knapt køybar delar av året. Spesielt når det er frost og teleløyning. Førelår tiltak med drenering, masseutskifting, forsterking og asfaltering. Bør kunne finansierast med investeringsmidlar. Nøyaktig kalkyle er umogleg. Forslag løyving er eit anslag.								
	Totalt	Investert	Tidligere brukt	Brukt i år	2015	2016	2017	2018	Gjenstående
Sted	Ansvar: Vegvedlikehald (5122)								
5122.02300.332.00000 Nybygg/nyanlegg/rehabilitering	1 000 000	0	0	0	1 000 000	0	0	0	0
5122.04290.332.0 Merverdiavgift som gir rett til momsompensasjon	250 000	0	0	0	250 000	0	0	0	0
Sted	Ansvar: Renter/avdrag (9011)								
9011.09100.870.90998 Bruk av lån	-1 000 000	0	0	0	-1 000 000	0	0	0	0
Sted	Ansvar: Interne Finansieringstransaksjoner (9017)								
9017.07280.880.90998 Momsompensasjon investering	-250 000	0	0	0	-250 000	0	0	0	0
					2015	2016	2017	2018	Totalt
Sum investeringer					1 250 000	0	0	0	1 250 000
Sum lån					-1 000 000	0	0	0	-1 000 000
Sum annet					-250 000	0	0	0	-250 000
Netto finansiering					0	0	0	0	0
Sum renter					1 667	38 299	19 567	19 167	78 700

Sum avdrag					0	20 000	20 000	20 000	60 000
SUM NETTO DRIFTSKONSEKVENSER					1 667	58 299	39 667	39 167	138 700
Tiltak	74: Vegarm Campus - Myklebust								
Beskrivelse	Sluttfinansiering av innfartsvegstrekinga jfr K-sak desember 2014. Kr 6.160.000 er overførte løyvingar frå 2014								
	Totalt	Investert	Tidligere brukt	Brukt i år	2015	2016	2017	2018	Gjenstående
Sted	Ansvar: Prosjektleiing anlegg / Infrastrukt... (5113)								
5113.02300.332.51350 Nybygg/nyanlegg/rehabilitering	17 960 000	0	0	0	17 960 000	0	0	0	0
5113.04290.332.0 Merverdiavgift som gir rett til momskompensasjon	4 490 000	0	0	0	4 490 000	0	0	0	0
Sted	Ansvar: Renter/avdrag (9011)								
9011.08800.870.0 Overføring vedr RDA-midler	-6 160 000	0	0	0	-6 160 000	0	0	0	0
9011.09100.870.90998 Bruk av lån	-11 800 000	0	0	0	-11 800 000	0	0	0	0
Sted	Ansvar: Interne Finansieringstransaksjonar (9017)								
9017.07280.880.90998 Momskompensasjon investering	-4 490 000	0	0	0	-4 490 000	0	0	0	0
					2015	2016	2017	2018	Totalt
Sum investeringer					22 450 000	0	0	0	22 450 000
Sum lån					-11 800 000	0	0	0	-11 800 000
Sum annet					-10 650 000	0	0	0	-10 650 000
Netto finansiering					0	0	0	0	0
Sum renter					19 667	451 939	230 887	226 167	928 660
Sum avdrag					0	236 000	236 000	236 000	708 000
SUM NETTO DRIFTSKONSEKVENSER					19 667	687 939	466 887	462 167	1 636 660
Tiltak	69: Veglys - utskifting av gamle linjer								
Beskrivelse	Utskifting av gamle linjer som medfører store driftsproblem/driftskostnader. Det gjeld kvalsvik (kr 230.000), Kopperstad (kr 300.000), Voldsund (kr 300.000) og Bondestoksund (kr 170.000)								
	Totalt	Investert	Tidligere brukt	Brukt i år	2015	2016	2017	2018	Gjenstående
Sted	Ansvar: Veg- og gatelys (5121)								

Tiltak

5121.02300.332.0 Nybygg/nyanlegg/rehabilitering	1 000 000	0	0	0	400 000	300 000	300 000	0	0
5121.04290.332.0 Merverdiavgift som gir rett til momskompensasjon	250 000	0	0	0	100 000	75 000	75 000	0	0
Sted	Ansvar: Renter/avdrag (9011)								
9011.09100.870.90998 Bruk av lån	-1 000 000	0	0	0	-400 000	-300 000	-300 000	0	0
Sted	Ansvar: Interne Finansieringstransaksjoner (9017)								
9017.07280.880.90998 Momskompensasjon investering	-250 000	0	0	0	-100 000	-75 000	-75 000	0	0
					2015	2016	2017	2018	Totalt
Sum investeringer					500 000	375 000	375 000	0	1 250 000
Sum lån					-400 000	-300 000	-300 000	0	-1 000 000
Sum annet					-100 000	-75 000	-75 000	0	-250 000
Netto finansiering					0	0	0	0	0
Sum renter					667	15 819	19 817	25 027	61 330
Sum avdrag					0	8 000	14 000	20 000	42 000
SUM NETTO DRIFTSKONSEKVENSER					667	23 819	33 817	45 027	103 330
Sum driftskonsekvenser for alle tiltak									
Sum renter					221 916	4 346 754	4 522 487	4 420 784	13 511 941
Sum avdrag					22 750	2 244 750	3 455 200	3 882 200	9 604 900
Sum andre driftskonsekvenser					0	0	0	0	0
SUM NETTO DRIFTSKONSEKVENSER					244 666	6 591 504	7 977 687	8 302 984	23 116 841

Innspel

NITO

NORGES INGENIØRORGANISASJON

Bedriftsgruppa i Herøy kommune. Bedrifts-id: 22151518
Leiar: Tore Langvatn, Sjukeheimsvegen 12, 6092 Fosnavåg
Mobiltelefon: 99 21 00 03 – Kontortelefon 70 08 46 38
E-post: tore.langvatn@heroy.kommune.no

HERØY KOMMUNE	
RÅDMANNEN	
Saksbeh.	2014/1209
- 3. DES. 2014	
Ark kode P	
Ark kode S	
J. nr.	Dok. nr.
Kassasjon	

Til

Herøy Formannskap/kommunestyre

Til utdeling når budsjett 2015 og økonomiplan 2015-2018 skal handsamast

Vedlegg:

1. Utdrag frå arbeidsmiljøloven.
2. Utdrag frå referat frå M&R brannbefalslag sitt møte i oktober.

**INNSPEL TIL BUDSJETTHANDSAMING AV 2015 BUDSJETTET,
UTVALSSAKSNUMMER 226/14. FORSLAG TIL OMGJERING AV
BUDSJETTFRAMLEGG.**

Dei tillitsvalde i NITO, Fagforbundet, Hovudverneombodet i Herøy kommune og verneombodet i Herøy brannvern ber Herøy Formannskap/Kommunestyre gjere om sitt forslag om å skyve løyving av midlar til brannstasjon i Myrvåg over til 2016 budsjettet. Vi ber politikarane ta inn igjen løyvinga i 2015 budsjettet der løyvinga først vart oppsett tidlegare i haust. Vi skal kome med ei kort grunngjeving om kvifor vi må ha brannstasjon i Myrvåg inn i 2015 budsjettet.

Herøy kommunestyre har tidlegare løyvd midlar til kjøp av ny tankbil i Myrvåg. Tankbilen som skal utskiftast er meir enn 30 år gamal. Herøy brannvern har dei siste 10 åra drive brannstasjon i ulovlege lokalar i Myrvåg. Det er ikkje garderobe/opphaldsrom, kommandorom/øvingslokale eller dusjmuligheit i noverande lokalar. Difor var det svært gledelig og etterlengta når Herøy formannskap/kommunestyre løyvde midlar til planlegging og bygging av ny stasjon for neste år: i 2015. At denne løyvinga no vert foreslått skyvd ut i tid, over til 2016, skaper problem og utfordring for Herøy brannvern. Vi får ein ny tankbil som vi ikkje har brannstasjon til. I lokala der gamle tankbilen står (Fristadbygget) er det ikkje høgt nok under taket til at den nye tankbilen får plass der.

Arbeidsmiljøloven stiller strenge krav til arbeidsgivarar om kva lokalitetar og arbeidsmiljø dei kan tilby sine tilsette. Vi har samla eit lite utdrag frå arbeidsmiljøloven, på ei side, sjå vedlegg 1. Vi vil elles minne om at heile arbeidsmiljøloven gjeld for Herøy kommune.

Vedlegg: 1

Kortversjon frå: «Lov om arbeidsmiljø, arbeidstid og stillingsvern mv (arbeidsmiljøloven)»

Kapittel 4. Krav til arbeidsmiljøet

§ 4-4. Krav til det fysiske arbeidsmiljøet

(1) Fysiske arbeidsmiljøfaktorer som bygnings- og utstyrmessige forhold, inneklima, lysforhold, støy, stråling o.l. skal være fullt forsvarlig ut fra hensynet til arbeidstakernes helse, miljø, sikkerhet og velferd.

§ 4-5. Særlig om kjemisk og biologisk helsefare

(1) Ved håndtering av kjemikalier eller biologisk materiale skal arbeidsmiljøet være tilrettelagt slik at arbeidstaker er sikret mot ulykker, helseskader og særlig ubehag. Kjemikalier og biologisk materiale skal fremstilles, pakkes, brukes og oppbevares slik at arbeidstaker ikke utsettes for helsefare.

(2) Kjemikalier og biologisk materiale som kan innebære helsefare, skal ikke brukes dersom de kan erstattes med andre eller med en annen prosess som er mindre farlig for arbeidstakerne.

(3) Virksomheten skal ha nødvendige rutiner og utstyr for å hindre eller motvirke helseskader på grunn av kjemikalier eller biologisk materiale.

(4) Virksomheten skal føre kartotek over farlige kjemikalier og biologisk materiale. Kartoteket skal blant annet opplyse om fysiske, kjemiske og helseskadelige egenskaper, forebyggende vernetiltak og førstehjelpsbehandling. Beholdere og emballasje for kjemikalier og biologisk materiale skal være tydelig merket med navn, sammensetning og advarsel på norsk.

(5) Arbeidstilsynet kan i det enkelte tilfelle helt eller delvis gjøre unntak fra reglene i denne paragraf i forbindelse med forsknings- og analysearbeid e.l.

(6) Departementet kan i forskrift gi nærmere bestemmelser om gjennomføringen av kravene i denne paragraf, og kan herunder bestemme at det skal føres register over arbeidstakere som eksponeres for bestemte kjemikalier eller biologisk materiale.

(7) Departementet kan i forskrift gi nærmere bestemmelser om bruk, registrering, vurdering, godkjenning, rapportering, informasjon, begrensning og annen behandling av kjemikalier.

§ 6-2. Verneombudets oppgaver

(1) Verneombudet skal ivareta arbeidstakernes interesser i saker som angår arbeidsmiljøet. Verneombudet skal se til at virksomheten er innrettet og vedlikeholdt, og at arbeidet blir utført på en slik måte at hensynet til arbeidstakernes sikkerhet, helse og velferd er ivarettatt i samsvar med bestemmelsene i denne lov.

(3) Blir et verneombud kjent med forhold som kan medføre ulykkes- og helsefare, skal verneombudet straks varsle arbeidstakerne på stedet, og arbeidsgiveren eller dennes representant skal gjøres oppmerksom på forholdet dersom verneombudet selv ikke kan avverge faren. Arbeidsgiveren skal gi verneombudet svar på henvendelsen. Er det ikke innen rimelig tid tatt hensyn til meldingen, skal verneombudet underrette Arbeidstilsynet eller arbeidsmiljøutvalget.

(4) Verneombudet skal tas med på råd under planlegging og gjennomføring av tiltak som har betydning for arbeidsmiljøet innenfor ombudets verneområde, herunder etablering, utøvelse og vedlikehold av virksomhetens systematiske helse-, miljø- og sikkerhetsarbeid, jf. § 3-1.

(5) Verneombudet skal gjøres kjent med alle yrkessykdommer, arbeidsulykker og tilløp til ulykker innenfor sitt område, om yrkeshygiene rapporter og målinger, og om eventuelle feil og mangler som er påvist.

§ 6-3. Verneombudets rett til å stanse farlig arbeid

(1) Dersom verneombudet mener at det foreligger umiddelbar fare for arbeidstakernes liv eller helse, og faren ikke straks kan avverges på annen måte, kan arbeidet stanses inntil Arbeidstilsynet har tatt stilling til om arbeidet kan fortsette. Arbeidet må bare stanses i det omfang verneombudet anser det nødvendig for å avverge fare.



MØRE OG ROMSDAL BRANNBEFALSLAG

Tilsluttet Norsk Brannbefals Landsforbund

- Det har vore tilsyn med Arbeidstilsynet på brannstasjonen.
- Deler av brannstasjonen er allereie stengt av brannsjef/hovudverneombod, etter mistanke om asbest i byggjemateriale.

- Plan så langt
 - Få oppretta rein og urein sone. Vognhallen skal blant anna vere rein sone, mens vaskehallen vert urein sone
 - Ny vaskemaskin frå Miele Professionals. Dette vert verdas første barrierevaskeri for brannvesen, kor tøyet leggst inn i vaskemaskinen i urein sone og takast ut i rein sone. Vaskemaskinen plasserast i vegg mellom rein og urein sone.



NOTAT

Til: Økonomiavdelinga

Frå: Råd for menneske med nedsett funksjonsevne

Saksnr
2014/1209

Arkivkode
124

Dato
04.12.2014

UTTALE TIL BUDSJETT 2015 FRÅ RÅD FOR MENNESKE MED NEDSETT FUNKSJONSEVNE

RFF ser positivt på at utbygging og utvikling knytt til Herøy produksjon er med i investeringsbudsjettet med planleggingsmidlar i 2015 og midlar til bygging i 2016. Det er viktig at Herøy kommune i utbygginga av dagtilbodet vurderar det som eit heilskapleg samfunns/utviklingsprosjekt og ikkje berre knytt til ei brukargruppe. Prosjektet bør fanne ulike framtidige behov i kommunen og bidra til at innbyggjarane i Herøy kommune, på ein kostnadseffektiv måte, får betre og meir kontinuerlege tenester i framtida. RFF ber om at planlegging av prosjektet vert høgt prioritert i 2015.

Med helsing

Råd for menneske med nedsett funksjonsevne

Hilde Skinnes

Fra: egil.leikanger <egil.leikanger@tussa.com>
Sendt: 8. desember 2014 05:12
Til: Hilde Skinnes
Emne: Budsjett 2015.

MERKNAD TIL PENSJONSAVVIKET I FORMANNSKAPET SITT FRAMLEGG TIL HERØY KOMMUNE SITT BUDSJETT FOR 2015.

Som privatperson kom eg med ein merknad til budsjettframlegget for 2014.

Merknaden kom ikkje fram. Eg ba derfor den 03.01.14 om at merknaden vart lagt ved budsjett dokumenta for 2015.

I merknaden til budsjettet for 2014 rekna eg med eit samla pensjonsavvik pr. 31.12.14 på 47 million. Rekneskapen for 2013 viser at KLP og SPK stipulerte pensjonsaviket for høgt for dette året og også 14,1 million i 2014 er eit stipulert beløp.

Eit samla pensjonsavik pr. 31.12.14 på 42 million skulle vere eit rimeleg anslag.

I forrige budsjettkommentar gjorde eg greie for pensjonsaviket, men tar med:

Herøy kommunestyre har i åra 2002-2014 som arbeidsgjevar latt vere å finansiere 42 million av pensjonsutgiftene. 42 million må finansierast dei neste 10-11 åra i tillegg til at kommunestyra truleg i mange av åra må finansiere dei reelle årlege pensjonsutgiftene, noko som kommunestyret hat latt vere dei siste 13 åra.

I budsjettframlegget for 2015 er det på konto 9016 10900 170.0 rekna med eit pensjonssavik på 9.696.500 og på konto 9016 10990 170.0 1.366.325. Kommunestyret har såleis ikkje dekning for driftsutgifter på 11 millionar og desse 11 million i pensjonsutgifter må budsjetterast dei komande 7 åra. Pensjonsgjelda vil auke til over 50 million.

Held ein fram med eit årleg pensjonsavik på over 10 million er neste milepel ei pensjonsgjeld på 100 million.

Pensjonsordninga frå 2002 kunna ha vore brukande dersom ordninga var "evigvarande". Kwart år betalte ein då gamal gjeld, mens årets utgifter vart skutt ut i framtida.

Men ordninga er under avvikling. Dei 15 åra pensjonsutgiftene kunne fordelast på, vart reduserte til 10 og for 2015 er det 7 år.

Kommunene har hatt saka til uttale. Eit klart fleirtal ba om at ordninga må avviklast. Dei 7 åra blir redusert til 0 via 3 eller 5 år.

Eit minimumskrav for eit økonomisk ansvarleg kommunestyre må vere at ein finn dekning for dei årlege driftsutgiftene. Og det er sjølv sagt ikkje bra om ein berre skyv problema over til etterkomarane.

Kommunestyret må ved denne budsjett handsaminga dekke alt eller mest mogleg av dei udekte pensjonsutgiftene på 11 million.

Kommunestyret må alt no gi klare signal om at alle årlege pensjonsutgifter dei komande åra skal løyvast i årsbudsjetta.

Pensjonsgjelda på 40-50 million vil då bli sletta i løpet av 10 år. Det er ille nok at ein må drasse på gamle synder i 10 år. Lengre nedbetalingstid vil vere uansvarleg.

uten navn

Fwd: Premieavvik - budsjett 2015
egil.leikanger (egil.leikanger@tussa.com) Add to contacts Attachment 10:01
Keep this message at the top of your inbox Documents
To: oleleik@outlook.com
egil.leikanger@tussa.com
From: egil.leikanger (egil.leikanger@tussa.com)
Sent: 03 December 2014 10:01:36
To: oleleik@outlook.com
Attachments: 1 attachment | Download all as zip (13.4 KB)
HERØY KOMMUNE SITT BUDSJETT FOR 2014.docx (13.4 KB) View online
Parts of this message have been blocked for your safety.
Show content | I trust egil.leikanger@tussa.com. Always show content.

----- Opphavleg melding -----
Emne: Premieavvik - budsjett 2015
Dato: 2014-01-03 10:13
Frå: Egil.leikanger <egil.leikanger@tussa.com>
Til: postmottak@heroy.kommune.no

Vedlagde merknad til budsjettframlegget for 2014 vart sendt Herøy
Kommune den 08.12. Merknaden kom ikkje fram, og feilen var nok min.

Pensjonsutgiftene er ein liten del av budsjettet og premieavviket for
2015 er uvisst. Premieavviket må likevel nøye vurderast, og eg ber
derfor om at vedlagde merknad vert lagt ved budsjettdokumenta for 2015.
Uttrykksmåten i merknaden kan nok diskuterast, men eg fylgjer Georg
Brandes sitt råd: "Skal en få oppmerksomhet, må en åpne vinduet og rope
brand".

mvh

Egil Leikanger

 HERØY KOMMUNE RÅDMANNEN	
Reg nr.	Saksbeh.
- 3 DES. 2014	
Ark.kode P	
Ark.kode S	
J nr.	Dok.nr.
Kassasjon	

HERØY KOMMUNE SITT BUDSJETT FOR 2014 - STRUTSEPOLITIKK.

Budsjettframlegget for 2014 er balansert med ein inntektspost på 14,1 millionar. Dette er ikkje reelle inntekter. Komande kommunestyre skal dei neste 10 åra løyve desse 14,1 millionane for å finansiere mykje av kommunen sine pensjonsutgifter i 2014.

Det er 12. året Herøy kommunestyre nyttar dette rekneskapstrikset. I 2012 hadde kommunen 28,5 millionar i tidlegare pensjonsutgifter som skulle belastast komande budsjett og rekneskap. For 2013 kan 6,5 millionar vere eit rimeleg anslag. I 2014 triksar ein vekk 14,1 millionar, men løyver 2,3 millionar som tidlegare pensjonsutgifter. Ved utgangen av 2014 har ein såleis ca. 47 millionar udekte pensjonsutgifter. 47 millionar som skal belastast budsjett og rekneskap dei komande 10-11 åra.

2002 var eit vanskeleg år for kommunane, sæleg på grunn av sterkt aukande pensjonsutgifter. I staden for å auke overføringane frå staten til kommunane, ga staten kommunane løyve til å fordele dei årlege pensjonskostnadene over 15 år.

Politikarar frå Herøy og utgiftskåte politikarar elles har brukt naudløysingar frå 2002 kvart einaste år seinare. På 10 år brukte kommunane 30 milliandar til driftsutgifter/auka driftsutgifter i staden for å dekke opp pensjonskostnadene.

Galskapen kunne ikkje halde fram. I 2012 vart dei 15 åra reduserete til 10, og det ligg føre framlegg om at pensjonsutgiftene berre skal fordelast på 5 eller 7 år.

Ein må rekne med ytterlegare reduksjon av fordelingsåra og avvikling av heile ordninga.

Om få år må Herøy kommunestyre i budsjett og rekneskap dekke inn ein stadig større del av pensjonsutgiftene, og snart alt. Kommunestyret må då også finansiere udekte pensjonsutgifter frå tidlegare år, kanskje 10 millionar pr. år dersom kommunestyret held fram med å skyve pensjonsutgifter fram i tid. Sjølve pensjonskostnadene kan også auke mykje.

Triksinga med pensjonsutgiftene i 12 år har ført til at driftsutgiftene elles har blitt så store at det blir vanskeleg å snu. Dette vil likevel tvinge seg fram. Snuoperasjonen må starte snarast råd, elles blir problema for store.

Det sitjande kommunestyret burde stryke pensjonsinntektsposten på 14,1 millionar i budsjettet for 2014. Vanskeleg no, men nokre millionar må ein klare.

Vidare må dei reelle pensjonsutgiftene for 2015 innarbeidast i budsjettet for 2015. Dei komande kommunestyra må budsjettere med dei årlege reelle pensjonsutgiftene og dei må finansiere mykje av pensjonsutgiftene frå åra 2002-2014. Det ville vere ille og heilt uansvarleg om dei skulle få i oppdrag av det sitjande kommunestyre om også å dekke ein stor del av pensjonskostnaden frå 2015.

Det er staten som har innført ordninga med premieavvik, så mange reknar nok med at staten skal få kommunane ut av knipa.

Men 50 kommunar har klart å finansiere dei årlege pensjonsutgiftene kvart einaste år. Fleire av dei andre 380 kommunane har klart dette i eitt eller fleire år, mellom anna Vanylven.

Herøy og dei andre kommunane som har latt dette skure i 12 år, kan ikkje vente ei øyremerka tilskotsordning for uansvarlege kommunar.

I ein leiar den 29.09.11 i Kommunal Rapport, kommunane si avis, vurderte redaktør Ole Petter Pedersen triksinga med pensjonsutgiftene.

I samband med at det var rekna med at kommunane i 2012 skulle fordele 7 milliandar av pensjonsutgiftene over 15 år, skreiv redaktøren m.a.:

"Dette er ikke penger som kommer inn på konto, de bare forsvinner fra utgiftskolonnen i regnskapet. Herlig magi, ikke sant? Plutselig vil dere få masse plass i

budsjettet til all verdens gode tiltak

Om det bare var så vel. For 2012 blir kronåret for en velment ordning som har slått fullstendig feil og ført mange lokalpolitikere bak lyset de senere årene.

På kort sikt er det som å tisse i bukse for å holde varmen. Regnskapet ser finere ut, og ordføreren kan skryte av sin egen økonomistyring. Men som en bumerang kommer pengene inn igjen i regnskapet over tid".

Redaktøren avslutta med slik kraftsalve i uthava skrift: "SÅ LENGE DENNE VANVITTIGE ORDNINGEN FINNES, MÅ LOKALPOLITIKERNE SELV PRØVE Å TA ANSVAR".

Tiltredes.

Å føre driftsutgifter over til framtida må vere smittsamt. I budsjettframlegget har Herøy formannskap rekna med 51.430 millionar i investeringar (rassikring ikkje medrekna). Lån skal finansiere 49.070 millionar av desse investeringane.

Snart 96% av investeringane i 2014 skal såleis belastast komande politikarar og ikkje minst skatteytarar.

Ved komande årsskifte vil Herøy kommune ha over 600 millionar i lån. Dette er over 10.000 kr. meir pr. innbyggjar enn landsgjennomsnittet. Stor bruk av lånefinansiering forsterkar også Herøy kommunestyre sin praksis om at herøypolitikarane og innbyggjarane i mange komande valperioder skal løyse dagens problem.

"Etter oss kommer syntefloden", Madame de Pompadour.


Egil Leikanger



Assisterande rådmann

SAKSFRAMLEGG

-

Sakshandsamar:	OJK	Arkivsaknr:	2014/1209
		Arkiv:	124

Utvalsaksnr	Utval	Møtedato
227/14	Formannskapet	03.12.2014
167/14	Kommunestyret	17.12.2014

EKSTERN GJENNOMGANG AV ORGANISASJON, STRUKTUR OG TENESTENIVÅ.

Møtebehandling:

Rådmannen si tilråding vart samrøystes vedteken

Tilråding i Formannskapet - 03.12.2014

Kommunestyret ber om at det vert innhenta tilbod frå KS Konsulent om ein KOSTRA- analyse der kommunen m.a. ynskjer å få fram kvar det er eit handlingsrom for innsparing.

Ordføraren får fullmakt til å underskrive kontrakten.

Kommunen skal søkje KS om OU- midlar til finansiering av analysen. Eventuelle kostnader utover dette skal dekkjast av kurs/opplæringsbudsjettet.

Tilråding frå rådmannen:

Kommunestyret ber om at det vert innhenta tilbod frå KS Konsulent om ein KOSTRA- analyse der kommunen m.a. ynskjer å få fram kvar det er eit handlingsrom for innsparing.

Ordføraren får fullmakt til å underskrive kontrakten.

Kommunen skal søkje KS om OU- midlar til finansiering av analysen. Eventuelle kostnader utover dette skal dekkjast av kurs/opplæringsbudsjettet.

Særutskrift:

- Rådmannen si leiargruppe

Vedlegg:

- Alternative modeller/metoder for omstillingsarbeid i Herøy kommune.

Saksopplysningar:

Formannskapet har kome med slik tilråding i pkt. 9 i sak om budsjett 2015 og økonomiplan 2015-2018:

«Kommunestyret ynskjer ein ekstern gjennomgang av organisering, struktur og tenestenivå, for å sjå kvar drifta kan effektiviserast. Ein plan for dette må snarast rådleggast fram for kommunestyret for handsaming. Fram til denne planen er godkjent innfører kommunestyret stans i tilsetting og vikarbruk i alle vakante stillingar, med unntak av turnusstillingar, undervisningsstillingar, stillingar knytt til ressurskrevjande brukarar, samt reinhald.

- a. Ved presserande behov for tilsetting i vakant stilling skal dette avgjerast av formannskapet.*
- b. Rådmannen får fullmakt til å utføre kontinuerlege budsjettendringar knytt til dette.»*

Administrasjonen har vore i kontakt med KS konsulent ved Håvard Moe om korleis ein slik gjennomgang kan gjennomførast. Håvard Moe skriv slik i e-post av 16. november 2014:

«Vedlagt følger en skisse på tre ulike modeller som dere kan velge å jobbe ut i fra. Dette er altså ikke et formelt tilbud, men mer beskrivelse av tre ulike verktøy/metoder dere kan benytte med et (relativt presist) prisoverslag fra KS-K. Verktøyet Kommunekompasset er det bare KS-K som kan levere (på vegne av KS)

Hvis det handler om å spare penger, så er min klare anbefaling at dere starter med en KOSTRA-analyse for så eventuelt å gå dypere inn i de tjenestene der behovet for omstilling er størst (her har vi mange andre verktøy/metoder avhengig av hva utfordringene er). Hvis det i tillegg også handler om organisasjonsarbeid/utvikling anbefaler jeg Kommunekompasset. Hvis dere ønsker referanser på disse to verktøyene så kontakt Einar Vik Arset i Ulstein (avsluttet høsten 2013) eller Andreas Christian Nørve i Vanylven (pågår nå).

Det er selvfølgelig også mulig å lage en kombinasjon av en KOSTRA-analyse med en organisasjonsevaluering (se Vågå-evaluering som sendes over i egen e-post)

Gi lyd når dere har sett på det og på hva dere ønsker eventuelt ønsker et konkret tilbud på.»

Dersom kostnaden overstig 100.000 kr må kommunen innhente tilbud frå fleire leverandørar.

Vurdering og konklusjon:

Dei større kompetansemiljøa i Noreg på omstilling/effektivisering i kommunal sektor er KS Konsulent og Agenda Kaupang. KS Konsulent har vore mest brukt i vårt område. Etter å ha sjekka referansar, vil eg rå til at vi innhentar formelt tilbud frå KS

Konsulent. I første omgang vil eg rå til at vi innhentar tilbod på ein KOSTRA-analyse. Eg legg til grunn at mesteparten av kostnaden vert finansiert av OU- midlar frå KS. Eventuelle kostnader utover dette vert å dekkje av kurs-/opplæringsbudsjettet.

Konsekvensar for folkehelse:

Ingen.

Konsekvensar for beredskap:

Ingen.

Konsekvensar for drift:

Effektivisering av drift.

Konsekvensar for økonomi:

Effektivisering av drift.

Fosnavåg, 26.11.2014

Erlend Krumsvik

Olaus-Jon Kopperstad

Alternative modeller/metoder for omstillingsarbeid i Herøy kommune

KOSTRA-analyse

Pris: 58' (for rapport) + 18 125 pr dagssamling det legges opp til (honorar og reisekostnader til samlinger får kommunen dekket etter søknad til OU-fondet)

KS-K utvikler en KOSTRA-rapport. Rapporten vil ta for seg ressursbruk, prioritering og dekningsgrader i Herøy kommune på funksjonsnivå i KOSTRA (dvs sum barnehager) for alle funksjoner (dvs hele kommunen). Rapporten vil påpeke hvor kommunen bruker ressursen (*prioritering*), hva de får ut av det (*produktivitet*), og hvilke volum/resultat dette gir for brukerne (*dekningsgrad*), samt hvor Herøy avviker fra andre sammenlignbare kommuner på ressursbruk. Dette gjøres ved å velge ut 3 sammenligningskommuner og landet eks Oslo som referanse. Rapporten vil være på ca 120 sider, lettest, med mange diagrammer og omhandle hele den kommunale tjenesteproduksjonen.

På hver tjeneste beregnes Herøys handlingsrom hvis kommunen tilpasser seg utgiftsnivået for en/flere av sammenligningskommunene. Tilsvarende vil vi vurdere utnyttelsen av inntektpotensialet basert på innrapporterte satser og produktivitet. I KOSTRA-rapporten vil vi også påpeke hvor man bør rette fokus i Herøy med henblikk på å skape en bedre balanse i tjenesteproduksjonen. Hvis det er behov og ønske om det, kan også rapporten foreslå en profil på omstillings-/innsparingsbehovet.

En ting er å få en KOSTRA-analyse, men hva forteller den egentlig? For å kunne svare på dette må man kunne litt om; Hvordan fungerer inntektssystemet for kommunen? Hvorfor har Herøy akkurat så mye penger som de har? Hva kan vi påvirke og hva må vi bare tilpasse oss? Hva bruker kommunene pengene til? Hva får vi igjen? Hva prioriterer vi høyt og hva prioriterer vi lavt? Kvalitet vs Produktivitet, etc.

Gjennom samlinger alle ledere i kommunen (politiske, administrative, tillitsvalgte), gjennomgår vi disse temaene. Samlingene tar utgangspunkt i KOSTRA-rapporten og Herøys egne utfordringer, med siktemål på å utvikle forståelse, strategier og tiltak Herøy for å arbeide videre med å redusere ressursbruken.

Kommunekompasset

Pris: (71.500' (for rapport) + 18 125 pr dagssamling det legges opp til (honorar og reisekostnader til samlinger + 29' av kostander til rapport får kommunen dekket etter søknad til OU-fondet). Kommunekompasset er et lisensiert verktøy fra KS som bare KS-K kan levere

Økonomisk omstilling handler ikke bare om å redusere kostandene gjennom å øke *produktiviteten* (gjøre mer for mindre). Vel så viktig er det å vurdere *effektiviteten* (om man gjør de riktige tingene riktig). Skal man vite hvor man skal, må man vite hvor man er». Vi foreslår derfor en metodisk tilnærming ved hjelp av Kommunekompasset.

For enklest å forklare hvordan Kommunekompasset virker, kan man trekke paralleller til skolen. I skoleverket finnes det en *Læreplan* som sier noe om hva elevene bør kunne på de ulike trinnene. Det finnes altså en "idé" om hva som er det optimale kunnskapsnivået. Elevene får karakterer som beskriver hvor nærme dette idealet de er. På samme måte finnes det en "idé" om hva som er den "optimale kommune". Kommunekompasset vurderer hvor langt unna eller hvor nærme man er dette idealet.

Idealkommunen som beskrives av Kommunekompasset, er en kommune som jobber systematisk og planmessig, som vektlegger resultater og effektivitet, som er åpen og brukerorientert, som kontinuerlig evaluerer sine tiltak og resultater og som evner å lære av denne evalueringspraksisen. Med andre ord en effektiv, utviklingsorientert, lærende og politisk målstyrt kommuneorganisasjon.

De nordiske arbeidsgiver- og interesseorganisasjonene (KS, SKL og KL) har gått sammen om å utvikle en nordisk modell som benyttes i alle tre land. Omkring 100 svenske, 6 danske og 60 norske kommuner har gjennomført en eller flere kompassmålinger. KS anbefaler sine medlemmer å benytte Kommunekompasset som utviklingsstøtteverktøy. Verktøyet er utviklet av professorene Harald Baldersheim (UiO) og Morten Øgård (UiA)

Kriteriene omfatter følgende deler av den kommunale forvaltningen:

1. Offentlighet og demokrati
2. Tilgjengelighet, innbygger og brukerorientering
3. Politisk styring og kontroll

4. Lederskap, ansvar og delegasjon
5. Serviceutvikling og effektivitet
6. Kommunen som arbeidsgiver
7. Utviklingsstrategi og lærende organisasjon
8. Kommunen som samfunnsutvikler

Under hver av disse 8 områdene er det 2-5 delområder med tilhørende spørsmål (totalt 177 spørsmål). På hvert av delområdene kan kommunen skåre inntil 100 poeng, til sammen 800 poeng. Hvor mange poeng man reelt oppnår avhenger av hvilke rutiner og verktøy kommunen benytter samt hvilke aktiviteter som gjennomføres og hvordan dette følges opp og etterleves. Poengtildelingen skjer på bakgrunn av intervjuer/samtaler med representanter for alle ledelsesnivåer i Herøy kommune gjennom en to-dagers prosess/ledersamling i kommunen hvor vi i dialog med kommune, kartlegger kommunens forvaltningspraksis.

Etter gjennomgangen av dokumenter og intervjuer utarbeider KS-K en rapport. Den endelige rapporten gir en samlet oversikt over kommunens styrke og svakhet innen for de forskjellige temaer. I rapporten gis dessuten konkrete forslag til forbedringer inspirert av andre kommuners praksis.

Helhetlig skreddersydd evaluering av den administrative og politiske organiseringen i Herøy kommune

Pris: 150-250'. Avhenger helt av omfang og innretning på evalueringen

KS-K kan gjøre en skreddersydd evaluering av organisasjonen Herøy kommune basert på de behov og ønsker Herøy kommune har. Innretningen på en slike evaluering vil kunne variere mye, alt fra en litt overordnet evaluering som tar utgangspunkt i intervjuer og dokumentstudier, (se vedlagte eksempel fra Vågå kommune), til de mer dyptgripende evalueringene med spørreundersøkelser økonomiske analyser (se vedlagte eksempel fra Kristiansund).



Økonomiavdelinga

SAKSFRAMLEGG

-

Sakshandsamar:	GEO	Arkivsaknr:	2013/1028
		Arkiv:	124

Utvalsaksnr	Utval	Møtedato
233/14	Formannskapet	03.12.2014
168/14	Kommunestyret	17.12.2014

BUDSJETTENDRINGAR 2014 NR 2

Møtebehandling:

Rådmannen si tilråding vart samrøystes vedteken

Tilråding i Formannskapet - 03.12.2014

Det vert gjort slike budsjettendringar:

1.
Konto 16400 (avg.pl. årsgeb.), ansvar 5131 (avløp) funksjon 353– opp kr 1.495.000,-
Konto 16500 (avg.pl. sal av varer/tenester, ansvar 5131, funksjon 353 – opp kr 165.000,-
Konto 15500 (avs. til bunde fond), ansvar 5131, funksjon 353 – opp kr 1.660.000,-
2.
Konto 14700 (overf. til andre), ansvar 1271 (IKT), funksjon 120 – opp kr 4.875.000,-
Konto 18101 (øyremerka tilsk), ansvar 1271, funksjon 120 - opp kr 4.875.000,-
(spesifikasjon – 12904 Høykom, Breiband).
3.
Konto 14700, ansvar 9015, funksjon 283 – opp kr 300.000,-
Konto 18101, ansvar 9015, funksjon 283 – opp kr 300.000,-
4.
Konto 14700, ansvar 3153, funksjon 241 – opp kr 135.000,-
Konto 18101, ansvar 3153, funksjon 241 – opp kr 135.000,-

5.

Konto 18101, ansvar 7011 (samhandlingsref), funksjon 256 – opp kr 1.025.000,-

Konto 10100 (lønn), ansvar 7011, funksjon 256 – opp kr 50.000,-

Konto 13701 (bet. til legar), ansvar 7011, funksjon 256 – opp kr 150.000,-

Konto 19500 (bruk av bunde fond), ansvar 7011 funksjon 256 – ned kr 280.000,-

Konto 15500 (avs til bunde fond), ansvar 7011, funksjon 256 – opp kr 535.000,-

6.

Konto 18101, ansvar 3131, funksjon 241 – opp kr 500.000,-

Konto 11100, ansvar 3131, funksjon 241 – opp kr 150.000,-

Konto 15500, ansvar 3131, funksjon 241 – opp kr 350.000,-

7.

Konto 19500 (bruk av bunde fond), ansvar 3131, funksjon 241 – opp kr 600.000,-

Konto 11400 (annonser), ansvar 3131, funksjon 241 – opp kr 100.000,-

Konto 12000 (inv og utstyr), ansvar 3131, funksjon 241 – opp kr 200.000,-

Konto 12700 (konsulent), ansvar 3131, funksjon 241 – opp kr 100.000,-

Konto 13700 (bet til andre), ansvar 3131, funksjon 241 – opp kr 200.000,-

8.

Konto 18101, ansvar 3812 (barnefattigdom), funksjon 242 – opp kr 550.000,-

Konto 10100 (lønn), ansvar 3812, funksjon 242 – opp kr 100.000,-

Konto 11208 (div utg), ansvar 3812, funksjon 242 – opp kr 50.000,-

Konto 15500 (avsetj. Til bunde fond), ansvar 3812, funksjon 242 – opp kr 400.000,-

9.

Konto 17500 (overf frå andre komm), ansvar 2222, funksjon 202 – opp kr 150.000,-

Konto 18101, ansvar 2222 (Sjustjerna skule), funksjon 202 – opp kr 380.000,-

Konto 10100 (lønn), ansvar 2222, funksjon 202 – opp kr 370.000,-

Konto 10900 (pensjon), ansvar 2222, funksjon 202 – opp kr 75.000,-

Konto 10990 (arb.gj.avg), ansvar 2222, funksjon 202 – opp kr 65.000,-

Konto 11600 (kurs), ansvar 2222, funksjon 202 opp kr 20.000,-

Tilråding frå rådmannen:

Det vert gjort slike budsjettendringar:

1.

Konto 16400 (avg.pl. årsgeb.), ansvar 5131 (avløp) funksjon 353– opp kr 1.495.000,-

Konto 16500 (avg.pl. sal av varer/tenester, ansvar 5131, funksjon 353 – opp kr 165.000,-

Konto 15500 (avs. til bunde fond), ansvar 5131, funksjon 353 – opp kr 1.660.000,-

2.

Konto 14700 (overf. til andre), ansvar 1271 (IKT), funksjon 120 – opp kr 4.875.000,-

Konto 18101 (øyremerka tilsk), ansvar 1271, funksjon 120 - opp kr 4.875.000,-
(spesifikasjon – 12904 Høykom, Breiband).

3.

Konto 14700, ansvar 9015, funksjon 283 – opp kr 300.000,-

Konto 18101, ansvar 9015, funksjon 283 – opp kr 300.000,-

4.

Konto 14700, ansvar 3153, funksjon 241 – opp kr 135.000,-

Konto 18101, ansvar 3153, funksjon 241 – opp kr 135.000,-

5.

Konto 18101, ansvar 7011 (samhandlingsref), funksjon 256 – opp kr 1.025.000,-

Konto 10100 (lønn), ansvar 7011, funksjon 256 – opp kr 50.000,-

Konto 13701 (bet. til legar), ansvar 7011, funksjon 256 – opp kr 150.000,-

Konto 19500 (bruk av bunde fond), ansvar 7011 funksjon 256 – ned kr 280.000,-

Konto 15500 (avs til bunde fond), ansvar 7011, funksjon 256 – opp kr 535.000,-

6.

Konto 18101, ansvar 3131, funksjon 241 – opp kr 500.000,-

Konto 11100, ansvar 3131, funksjon 241 – opp kr 150.000,-

Konto 15500, ansvar 3131, funksjon 241 – opp kr 350.000,-

7.

Konto 19500 (bruk av bunde fond), ansvar 3131, funksjon 241 – opp kr 600.000,-

Konto 11400 (annonser), ansvar 3131, funksjon 241 – opp kr 100.000,-

Konto 12000 (inv og utstyr), ansvar 3131, funksjon 241 – opp kr 200.000,-

Konto 12700 (konsulent), ansvar 3131, funksjon 241 – opp kr 100.000,-

Konto 13700 (bet til andre), ansvar 3131, funksjon 241 – opp kr 200.000,-

8.

Konto 18101, ansvar 3812 (barnefattigdom), funksjon 242 – opp kr 550.000,-

Konto 10100 (lønn), ansvar 3812, funksjon 242 – opp kr 100.000,-

Konto 11208 (div utg), ansvar 3812, funksjon 242 – opp kr 50.000,-

Konto 15500 (avsetj. Til bunde fond), ansvar 3812, funksjon 242 – opp kr 400.000,-

9.

Konto 17500 (overf frå andre komm), ansvar 2222, funksjon 202 – opp kr 150.000,-

Konto 18101, ansvar 2222 (Sjustjerna skule), funksjon 202 – opp kr 380.000,-

Konto 10100 (lønn), ansvar 2222, funksjon 202 – opp kr 370.000,-

Konto 10900 (pensjon), ansvar 2222, funksjon 202 – opp kr 75.000,-

Konto 10990 (arb.gj.avg), ansvar 2222, funksjon 202 – opp kr 65.000,-

Konto 11600 (kurs), ansvar 2222, funksjon 202 opp kr 20.000,-

Særutskrift:

- Økonomiavdelinga, her
- Rådmannens leiargruppe
- Søre Sunnmøre Kommunerevisjon
- Vest Kontroll

Vedlegg:

Saksopplysningar:

Herøy kommunestyre har tidlegare i år handsama ei sentral budsjettendringssak. For at vi skal få best mogeleg samspel mellom rekneskap og budsjett vel vi å prioritere ei budsjettendringssak der ein fokuserer på meirinntekter avdelingane har fått gjennom året. Sentrale punkt i denne saka er øyremerka statstilskott og avgifter/gebyr.

1. Anleggs- og driftsavdelinga

Anleggs- og driftsavdelinga har i 2014 krevd inn nær 1,5 mill meir i avgiftspliktig årsgebyr enn det ein har budsjettert med. I tillegg har avdelinga seldt avgiftspliktige varer og teneseter for i alt kr 165.000,-. I og med at avløpsområdet er ei sjølvfinansierande teneste vel vi i første omgang å styrke det bundne driftsfondet med desse meirinntektene.

2. Ikt avdelinga

Herøy kommune har i lang tid arbeidd med å få utbygd breibandnettet i kommunen. Til dette har kommunen fått såkalla Høykom midlar og Tussa har stått for utbygginga. I 2014 har kommunen fått utbetalt nær 5,0 mill i Høykom midlar og tilsvarande sum har gått med til å betale Tussa AS for dei utbyggingane som er gjort.

3. Husbanken

Herøy kommune har fått kr 300.000,- frå Husbanken som tilskottsmidlar. Desse midlane vert tildelt personar etter søknad i samband med huskjøp (kombinert med lån). Midlane er allereie betalt ut til dei som har fått tilskottsmidlane.

4. Helseavdelinga ved Ergoterapeuten har ansvar for hjelpemiddel ute i

heimane. I samband med ombygging av eit hus er det gitt eit øyremerka tilskott på kr 135.000,- til ei heis. Kommunen blir berre ein mellomstasjon då NAV betaler dette til Herøy kommune som igjen betaler det ut til tilskotsmottakaren når tiltaket er ferdigstilt.

5. Samhandlingsreforma

Herøy kommune har motteke kr 1.0250.000,- i øyremerka midlar knytt til kommunen sitt tilbod om «øyeblikkeleg hjelp» Kommunen har som kjent etablert 2 sengeplassar til dette føremålet ved Myrvåg omsorgssenter. Litt kostnadar har påløpt i 2014, men mykje av tilskotet må nok først over til bundne fond ved årsoppgjeret.

6. Helseavdelinga – legetenesta

Herøy kommune har fått kr 500.000,- til rekruttering av legar og til kjøp av utstyr knytt til legevakta. For 2014 er det blitt kjøpt inn ein del utstyr (bl.a. akuttposar), men det meste vil bli sett av til bunde fond, slik at ein får nytta det til legerekruttering i 2015.

7. Helseavdelinga – bruk av bunde fond
Helseavdelinga har inntektsført kr 600.000,- frå bunde fond til bl.a. legerekrutering og til betre utstyr på kommunen sine legesentra. Mykje av midlane går med til annonsering etc.
8. NAV (barnefattigdom)
Herøy kommune har motteke kr 550.000,- til prosjekt Barnefattigdom. Litt av midlane vert brukt i 2014 men det meste må nok avsetjast til bunde fond for bruk i 2015.
9. Skuleavdelinga (Interkommunalt prosjekt «Sjustjerna»
Herøy kommune har tatt over leiinga av sjustjerja skule i 2014. Dette gjeld eit samarbeidsprosjekt som ungdomstrinn i utvikling og midlane går til å løne utviklingsrettleiaren. Vi har fått nokre midlar overført frå tidlegare styringskommune og i tillegg har vi motteke eit øyremerka tilskott.

Vurdering og konklusjon:

Konsekvensar for folkehelse:

Ingen spesielle

Konsekvensar for beredskap:

Ingen spesielle

Konsekvensar for drift:

Konsekvensar for økonomi:

Ingen spesielle.

Fosnavåg, 16.11.2014

Erlend Krumsvik
Rådmann

Geir Egil Olsen
Avd.leiar

Sakshandsamar: Geir Egil Olsen



Utviklingsavdelinga

SAKSFRAMLEGG

-

Sakshandsamar:	AZT	Arkivsaknr:	2012/546
		Arkiv:	Q80

Utvalsaksnr	Utval	Møtedato
234/14	Formannskapet	03.12.2014
169/14	Kommunestyret	17.12.2014

KOMMUNEDELPLAN TRAFIKKTRYGGING 2015-2018 - SLUTTHANDSAMING

Møtebehandling:

Planleggar Aleksander Zahl Tarberg orienterte

Rådmannen si tilråding vart samrøystes vedteken

Tilråding i Formannskapet - 03.12.2014

1. Herøy kommune vedtek at planperioden for kommunedelplan trafikktrygging vert endra til å gjelde frå 2015 - 2018.

2. Herøy kommune vedtek i medhald av plan- og bygningslova §11-15 Kommunedelplan for trafikktrygging, slik den ligg føre.

Tilråding frå rådmannen:

1. Herøy kommune vedtek at planperioden for kommunedelplan trafikktrygging vert endra til å gjelde frå 2015 - 2018.

2. Herøy kommune vedtek i medhald av plan- og bygningslova §11-15 Kommunedelplan for trafikktrygging, slik den ligg føre.

Særutskrift:

- Utviklingsavdelinga

Vedlegg:

1. [Kommunedelplan for trafikktrygging 2015-2018](#)
2. [Innspel til offentlig ettersyn med behandling](#)

Uprenta vedlegg:

1. Alle innkomen innspel til offentlig ettersyn

Saksopplysningar:

Kommunestyret vedtok i møte 22.3.2012, K-sak 52/12, å starte opp arbeidet med Kommunedelplan (KDP) for trafikktrygging og samtidig legge forslag til planprogram ut til offentlig ettersyn i seks veker. Forslag til planprogram vart lagt ut til offentlig ettersyn i perioden 30.3 – 11.5.2012, der Møre og Romsdal fylkeskommune fekk utsett høyringsfrist til 18.5.2012. Maritim og teknisk komité stadfesta i møte av 12.06.2012, MTK-sak 34/12 planprogram for KDP Trafikktrygging 2013-16.

Sist kommunedelplan for trafikktrygging vart vedteken i K- sak 109/08 og var gjeldande for perioden 2009- 2012. Det er difor naudsynt og gjere ei revidering av planen. Planområdet omfattar heile Herøy kommune.

Arbeidet med KDP Trafikktrygging 2013-16 har gått føre seg gjennom ei arbeidsgruppa beståande av både administrasjonen og politikarar. Rådmannens leiargruppe har vore referansegruppe i arbeidet. Planforslaget har vore presentert for denne gruppa ved tidlegare høve.

I forkant av offentlig ettersyn peika rådmannen på at det var viktig at det i planprosessen vidare blei lagt til rette for medverknad frå offentlegheita. Særskilt såg ein på medverknad frå representantar for barn- og unge i kommunen som viktig. Eksempelvis vil KFU (kommunalt foreldre utvalt) og barnehagane vere ein viktig medspelar i det vidare planarbeidet, då desse har særskilt kjennskap til element i høve trafikktrygging rundt skular og barnehagar. Ved offentlig ettersyn sende rådmannen informasjon om at til alle frivillige lag og organisasjonar som er registert om at kommunedelplanen var lagt ut offentlig ettersyn og at det var no høve til å kome med innspel.

I løpet av høyringsperioden valte ein også å nytte seg av sosiale media (Facebook)

som ein kanal for medverknad til planarbeidet. Ein vil framheve at dette vil denne metoden for medverknad gav, innanfor fastsette rammer, svært positive resultat i form av at det kom mange innspel til planforslaget. Ein ser absolutt at bruken av sosiale media i planarbeid kan vere noko positivt, og noko som kan nyttast som kanal for medverknad innanfor fastsette rammer.

Forslag til trafikktryggingsplan som no ligg føre inneheld to delrapportar; der den eine omfattar arbeidet med barnetrakkregistreringar 2012 (som er ei kartlegging av vegar, farlege og trygge skulevegar blant barn i skulen). Den andre rapporten omfattar ei evaluering av førre trafikktryggingsplan og det arbeidet som er gjennomført i førre planperiode. Denne evaluering bygger mellom anna på tilbakemeldingar og rapportering frå andre avdelingar i organisasjonen. Vidare går det fram av planforslaget korleis innspela til varsel om oppstart har vore vurdert, samt vurderingar i høve risiko- og sårbarheit (ROS).

Kommunen har ved offentleg ettersyn motteke 36 innspel til planforslaget. Dei mange og omfattande innspela har medført at ein har måtte bruke mykje tid til å gå gjennom alle innspela og vurdere desse opp mot planforslaget. Arbeidsgruppa for trafikktryggingsplanen har gjennomført møte i etterkant av høyringsperioden og saman behandla alle innspela som har kome. Behandling av desse innspela går fram av vedlegg nr 2.

Med bakgrunn i innspela som har kome ved offentleg ettersyn, har arbeidsgruppa sett behov for at det bør gjerast endringar i det forslaget til trafikktryggingsplan som låg ute til høyring. Den første endringa som ein meiner bør gjerast, er å endre planperioden til 2015-2018. Dette som ein konsekvens av at det har teke noko lenger tid å behandle trafikktryggingsplanen enn kva ein først såg føre seg. På denne måten får ein også noko lenger tid til å gjennomføre dei prioriterte tiltak. Det er føreset at planen skal takast opp til rullering etter at planperioden er ute.

Andre endringar som arbeidsgruppa meiner bør gjerast i plan er markert med raud tekst i vedlagt dokument. Kort oppsummert vil rådmannen peike på at det er gjort følgjande endringar:

1. Tiltak som er blitt fjerna frå trafikktryggingsplanen sitt handlingsprogram:
 - **Etablering av «SeeMee» blinkande lys langs FV654 på Bergsøya.** Dette tiltaket er fjerna frå handlingsprogrammet, då kommunen ikkje får løyve frå Statens Vegvesen til å etablere slike tiltak på fylkesvegane. Her har kommunen også mista tilskot for slike tiltak løyvd av Samferdselsdepartementet, fordi ein ikkje har fått løyve til å etablere desse tiltaka av Statens Vegvesen Region Midt.
 - **Etablering av fotgjengarfelt ved Einedalen skule.** Tiltaket er fjerna frå handlingsprogrammet, då dette er allereie etablert.
 - **Etablering av gang- og sykkelveg Torsethøgda – Kalveneset.** Tiltaket er også fjerna frå handlingsprogrammet, då Statens Vegvesen har starta utbygging av gang- og sykkelveg med busslommer, lys m.m på denne vegstrekningar.
2. Tiltak som er blitt endra / utvida i trafikktryggingsplanen sitt handlingsprogram:
 - **Skarabakken i Fosnavåg.** Her er den største endringa at tiltaket har fått endra status frå kommunalt til fylkeskommunalt, som følgje av ei høgare prioritering på Møre og Romsdal fylkeskommune sitt investeringsprogram for fylkesvegar. I dette ligg det også at Statens Vegvesen har teke over ansvaret

for prosjektet og at Herøy kommune skal bistå vegvesenet på enkelte områder.

- **Busslomme ved fylkesvegen i Sævikane.** Tiltaket har blitt endra til å omfatte betre lys og skilting av kryssande mjuke trafikantar. Flytting av busslomme er teke opp med Statens Vegvesen og er ikkje aktuelt, då vegvesenet meiner at busslomma er lokalisert på den mest optimale staden i høve det totale trafikkbilete i området.
- **Fortau og overgangsfelt i Fosnavåg sentrum.** Her er tiltaket utvida til også omfatte flytting av fortau, der dette viser seg å vere aktuelt i framtida.
- **Busslomme langs FV654 ved «Verket» og Myklebust.** Tiltaket er her utvida til å gjelde ny gang tilkomst til busslomma i Verket langs sørsida av fylkesvegen. Vidare omfattar tiltak oppgradering av busslomme ved YX til å bli universelt utforma.
- **Innfartsveg til Fosnavåg og gangtunnel mellom Fosnavåg sentrum og Campus Fosnavåg.** Det er her teke inn Etablering av gangtunnel gjennom tverrfjellet som eit langsiktig tiltak i samband med ny innfartsveg til sentrum. Tiltaket vil ha stor effekt for trafikktrygging, men må planleggast gjennom reguleringsplanarbeid.

3. Tiltak som er blitt tatt inn i trafikktryggingssplanen sitt handlingsprogram:

- **Gangveg langs «Osen» til Leikanger skule.** Tiltaket gjeld planlegging og bygging av ny gangveg langs «Osen» frå fylkesvegen og fram til Leikanger skule. Rådmannen ser at dette kan vere eit samarbeidsprosjekt mellom kommunen, grunneigarar og frivillig sektor. Det må utarbeidast reguleringsplan for tiltaket.
- **Forbikøyringsfelt ved avkøyrsløp frå FV654 til Myrvåg alders- og sjukeheim.** Etablere forbikøyringsfelt langs FV654 ved avkøyrsløp mot Myrvåg alders- og sjukeheim. Oppnå betre flyt i trafikken. Unngå farlege trafikksituasjonar ved kø og bråstopp for bilar som skal krysse / køyre av vegen. Tiltaket må planleggast og det må søkjast fylkeskommunen om få etablert tiltaket på fylkesvegen.
- **Frøystadkrysset FV654.** Tiltaket gjeld oppsetting av stoppskilt, utviding av kryss i samsvar med reguleringsplan. Etablere dobbel sperrelinje i bakkane rundt krysset. Tiltaket treng ikkje planlegging. Krysset er regulert, men ikkje utbygd fullt ut etter plan. Kommunen må søkje Statens Vegvesen om etablering av tiltaket.

I tillegg til desse endringane har ein etter dialog med skuleavdelinga, valt å ta ut reglement for skuleskyss frå denne kommunedelplanen. Skuleavdelinga vil kome med ei eiga sak som omhandlar reglement for skuleskyss i Herøy kommune. Det må også framhevast at det er gjort mindre redaksjonelle endringar i teksten og presiseringar enkelte stader i plandokumenta.

Vurdering og konklusjon:

Rådmannen viser til at dei tiltaka som ein meiner bør prioriterast er lista opp i handlingsprogrammet til trafikktryggingssplanen. Arbeidsgruppa som har jobba med trafikktryggingssplanen har, etter ei konkret vurdering av kvart innkomne innspel, funne grunnlag for at det bør gjerast endringar i planforslaget slik det er nemnt i saksutgreiinga over. Rådmannen meiner at dei endringane som ligg i tilrådinga er alle viktige trafikktryggingstiltak i kommune.

I handlingsprogrammet har ein ikkje valt å setje opp noko prioritert rekkjefølgje for dei tiltaka som er nemnt. Grunngevinga for dette valet er å kunne gi dei ansvarlege avdelingane fleksibilitet og handlingsrom for å gjennomføre trafikktryggingsarbeidet i samanheng med prosjekt og planar i løpet av perioden 2015-2018.

Det må understrekast at ikkje alle av dei tiltaka som er foreslått prioritert, er noko som kan gjennomførast i løpet av planperioden. Dette gjeld i hovudsak dei større fysiske strakstiltaka og dei store langsiktige tiltaka som er lista opp i planforslaget. I tillegg kjem større planleggingstiltak som vil strekke seg over eit lengre tidsrom grunna omfang og kompleksitet som følgjer med i dei utfordringane som skal løysast. Eit anna viktig poeng som rådmannen meiner bør nemnast er dei trafikktryggingstiltaka som gjeld fylkesvegane.

Her må ein understreke at for at tiltaka skal kunne gjennomførast på fylkesvegane, er ein avhengig av løyve frå Møre og Romsdal fylkeskommune som vegeigar og forvaltningsmynde. Nokre av dei større tiltaka er også avhengig av at dei blir prioritert inn i fylkeskommunen sitt investeringsprogram og at tiltaka kjem så høgt opp på prioriteringslista at det vert sett av økonomiske midlar til gjennomføring. Slike prioriteringar er avhengig av at Herøy kommune gjer politiske vedtak og sender tydelege signal til fylkeskommunen om kva tiltak ein vil skal prioriterast på fylkesvegane i åra framover. For at tiltak skal bli prioritert av regionalt nivå, så har ein fått signal om at desse må vere ferdig planlagt med reguleringsplan og vere ein del av kommunen sin vedtekne trafikktryggingsplan. Planleggingsarbeid og utarbeiding av reguleringsplanar blir difor ei viktig oppgåve for kommunen i tida framover. Planprosessane blir viktige demokratiske arenaer for involvering og deltaking frå både offentleg, privat og frivillig sektor. Den ferdige reguleringsplanen blir eit viktig grunnlag for å kunne gjennomføre prioriterte trafikktryggingstiltak.

Rådmannen vil avslutningsvis framheva at ein ser det som svært viktig at trafikktryggingsarbeidet er noko som opptek alle avdelingar i organisasjonen. Dette gjeld også fordeling av oppgåver i administrasjonen knytt til trafikktrygging. I Herøy kommunen er det utviklingsavdelinga som har ansvaret for alt av planleggingsarbeid knytt til trafikktrygging, medan anleggs- og driftsavdelinga har ansvaret for gjennomføring av fysiske tiltak og vidare driftsansvar. Rådmannen ser det som svært viktig at det frå politisk nivå vert sett av tilstrekkelege økonomiske midlar og ressursar til organisasjonen i åra framover, slik at ein kan følgje opp og gjennomføre dei trafikktryggingstiltaka som kommunen prioriterer i denne planen.

Konsekvensar for folkehelse:

Fysiske tiltak som bygging av nye gang- og sykkelvegane, oppføring av veglys og oppmerking av overgangsfelt vil auke kvaliteten på ferdselsårane til dei mjuke trafikantane og betre tryggleiken til desse i trafikken. Nye gang- og sykkelvegane vil også bidra til å legge til rette for meir fysisk aktivitet og gi større moglegheiter for transport i form av gåing eller sykling. Dette er vurdert til å vere **positivt** for folkehelsa.

Konsekvensar for beredskap:

Realisering av nye tiltak i handlingsprogrammet inneberer ei kvalitetsheving av enkelte delar av kommunen sitt samferdselssystem. Eksempel her vil vere å utbetre vegstrekningar til å ha to fullverdige køyrebaner. Dette er vurdert til å betre framkomsten i trafikken og til å vere **positivt** i høve kommunal beredskap

Konsekvensar for drift:

Realisering av fysiske tiltak i handlingsprogrammet vil medføre nye kommunale anlegg som vil medføre auka driftskostnader for kommunen. Eksakte utgifter til drift

vil ein måtte kome attende til i det enkelte prosjektarbeidet med gjennomføring av kvart enkelt tiltak.

Konsekvensar for økonomi:

For at dei prioriterte tiltaka i planen skal kunne gjennomførast er ein avhengig at det blir sett av økonomiske midlar i kommunen sitt budsjett og økonomiplanarbeid.

Fosnavåg, 13.11.2014

Erlend Krumsvik
Rådmann

Jarl Martin Møller
Avd.leiar

Sakshandsamar: Aleksander Zahl Tarberg

**KOMMUNEDELPLAN
TRAFIKKTRYGGING 2015-2018**



HERØY KOMMUNE

Vedteken i kommunestyremøte xx.xx.xxxx, K-sak xx/xx

November 2014



Innhald

1. Innleiing – bakgrunn.....	3
Vedtak og organisering av arbeidet	3
Arbeidsform, deltaking og medverknad	3
2. Evaluering av gjeldande trafikktryggingsplan 2009- 2012.	8
3. Ulykkessituasjonen i Møre og Romsdal og Herøy kommune	8
Trafikkmønster.....	8
4. Kva kostar trafikkulykkene?	9
5. Trafikkulukke og personskadeulukker i Herøy kommune	9
6. Trafikktryggingsarbeidet i kommunen.....	17
7. Oversikt over ynskte tiltak (innspel)	19
8. Visjon og mål for trafikktryggingsarbeidet i Herøy kommune.....	19
9. Mål for trafikktryggingsarbeidet i Herøy kommune	19
10. Satsingsområde.....	21
11. Verkemiddel i trafikktryggingsarbeidet	22
Ansvars- og kostnadsfordeling.....	22
12. Handlingsprogram.....	24
13. Trafikktryggingstiltak for menneske med nedsett funksjonsevne	35
14. Finansiering, oppfølging og rapportering	35
15. Nyttige lenkar	36
16. Vedlegg.....	36



1. Innleiing – bakgrunn

Stortinget vedtok i februar 1996 ein interpellasjon der dei bad regjeringa om å stimulere fleire kommunar til å utarbeide handlingsplanar for trafikktrygging. Frå og med år 2002 har ein slik plan vore ein føresetnad for å få statleg støtte til planlegging og gjennomføring av tiltak for sikring av barn sin skuleveg på fylkesvegar og kommunale vegar. Herøy kommune nyttar Vegdirektoratet sin rettleiar (Handbok 209) som eit utgangspunkt for denne planen.

Vedtak og organisering av arbeidet

Den fyrste trafikktryggingsplanen til Herøy kommune blei vedtatt i kommunestyret i K-sak 121/02, 19.12.2002. Planen var gjeldande i perioden 2001-4. Då kommunedelplanen skal rullerast kvart 4. år vart planen rullert i 2008. Her blei ny trafikktryggingsplan vedteken (i K-sak 109/08), og omfatta perioden 2009-2012. Denne trafikktryggingsplanen skal gjelde for perioden 2013-2016.

Under arbeidet med denne trafikktryggingsplanen er det oppnemnd ei arbeidsgruppe beståande av følgjande representantar:

- Ein planleggar
- Ein representant frå Anleggs – og driftsavdelinga
- Barnerepresentanten
- Ein politisk representant

I forbindelse med denne trafikktryggingsplanen blei det gjennomført ei «*Barnetrakkregistrering*» i 2012. Her blei det undersøkt kvar barn og unge ferdast i trafikken og kvar dei føler det er trygt og utrygt. Både på veg til og frå skulen, til fritidsaktivitetar, leik m.m. Denne forma for kartlegging er å sjå på som ei utvida form for medverknad frå barn og unge i planlegging av trafikktryggingstiltak. I denne prosessen har spesielt borna blitt utfordra til å kome med sine innspel gjennom aktiv deltaking. Metodane som er blitt brukt er teikningar på kart og presentasjon av historier munnleg til kommunen. Resultatet av arbeidet er utforma som delrapport 1 til denne kommunedelplanen.

Arbeidsform, deltaking og medverknad

Vedtak om oppstart av rullering av trafikktryggingsplanen vart kunngjort tidlig vår 2012. Forslag til planprogram vart etter lova lagt ut for offentleg ettersyn/ høyring i 6 veker. Arbeidet har vore kunngjort i Vestlandsnytt 30. mars 2012. Det kom inn 4 innspel til trafikktryggingsplanen i løpet av denne perioden. Planprogram for arbeidet med KDP trafikktrygging blei stadfesta i Maritimt og teknisk komite, MTK-sak 34/12 i møtet 12.06.2012. Planprogrammet legg viktige føringar for planprosessen og det vidare arbeidet med ny trafikktryggingsplan.

Samfunnstryggleik (ROS):

Det er gjennomført ei risiko- og sårbarheitsanalyse (ROS) i kommunedelplanen for å vurdere potensielle uønska hendingar og konsekvensar av desse i høve samfunnstryggleik. Det er nytta sjekklister frå Fylkesmannen i Møre og Romsdal i dette planarbeidet.



Konsekvensutgreiing(KU):

I samband med utarbeiding av kommunedelplan trafikktrygging ser ein ikkje at det utløyser krav om konsekvensutgreiing. Planen i seg sjølv vil ikkje utløyse krav om KU etter Forskrift om konsekvensutgreiing § 2,3 og 4. Krav om konsekvensutgreiing tilknytt tiltak til m.a eksisterande veg, som i denne Trafikktryggingsplanen, fell kravet om KU bort. I tiltak der nye veglinjer vert diskutert og planlagd, vil krav om konsekvensutgreiing bli teke opp til vurdering. Planarbeidet vil vidare følgje reglane for handsaming og prosess for kommunedelplanar i plan- og bygningslova.

Sentrale aktørar i trafikktryggingsarbeidet

Dette er sentrale aktørar i trafikktryggingsarbeidet:

- Møre og Romsdal Fylkeskommune
- Fylkestrafikktryggingsutval – FTU
- Samferdsutvalet
- Fylkesmannen
- Statens vegvesen
- Politiet
- Kommunestyret og politiske utval
- Rådmannen
- Utviklingsavdelinga
- Anleggs- og driftsavdelinga
- Servicetorget
- Folkehelsekoordinator
Trygg Trafikk
- Oppvekst – barnehagar og skular



Barnehagane i Herøy er flinke til å nytte refleks (Foto: Herøy kommune).



Innbyggjarar, næringsliv, lag og organisasjonar

Den einskilde innbyggjar står sentralt i arbeidet med trafikktrygging. Som trafikant spelar innbyggjarane ei viktig rolle i kva åtfærd som blir vist i trafikken, både som køyrande og gåande/syklande. Ved å overhalde trafikkreglar og viser respekt for andre trafikantar, gjer ein viktig innsats i å betre den generelle trafikktryggleiken i kommunen.

Næringslivet spelar også ei viktig rolle i arbeidet med å betre trafikktryggleiken, blant anna ved å gjennomføre fysiske tiltak på eigedomen, gjennomføre tiltak i høve åtfærd og haldningar på sin arbeidsplassar. Her kan fleire verksemdar oppmode sine tilsette om bruk av alternativ transport til/frå arbeidsplassen der dette er mogleg. På denne måten kan næringslivet stimulere til færre bilar i trafikken og samstundes legge til rette for at fleire av arbeidstakarane får betre folkehelse. Her er det viktig at verksemdar legg til rette forhold som gir rom for alternativ transport. Vidare kan den einskilde verksemd gjere fysiske tiltak på sine eigedomar som betrar trafikktryggleiken, då spesielt retta mot oppmerking av parkeringsareal, belysning, gode snutilhøve, skilting, inngjerding, og skilje areal for gåande/syklande og køyrande.

Lag og organisasjonar spelar også ei viktig rolle, då desse kan fremje tiltak i høve åtfærd og haldningar om «god trafikktryggleik» blant sine medlemmer. Dei organisasjonane som rår over fast eigedom, kan gjere tiltak på eigedomane som fremjar trafikktrygging i høve sine egne medlemmer og andre trafikantar.

Andre viktige aktørar

- Bilorganisasjonane
- Forsikringsbransjen
- Trafikkskulane
- Forsikringsinstitusjonane
- Transportnæringa
- Media
- Redningstenesta
- Spesielle interesseorganisasjonar

Sentrale planar og dokument

Nasjonal transportsplan(NTP)

Dette er ein strategisk plan for utvikling av den samla statlege infrastruktur for veg-, jernbane-, luft- og sjøtransport. NTP er eit viktig dokument i leddet for samarbeid mellom stat, fylke og kommunar i satsing på samferdsel. Regjeringa vil vidareføre nullvisjonen for trafikktryggleik, som inneberer at transportmidla og transportsystemet må formast på ein slik måte at dei fremmar riktig åtfærd, og i størst mogleg grad hindrar at menneskelege feilhandlingar får fatale konsekvensar. Vidare må trafikantane påverkast til ein sikker åtfærd.

Støtte til trafikktryggingstiltak vert brukt som eit aktivt verkemiddel for å betre trafikktryggleiken og er ei fylkeskommunal ordning.



Fylkesplanar og regionale planar

For fylkesvegnettet har fylkeskommunen ulike ordningar for tiltak, her under også trafikktryggingstiltak. For det «nye» fylkesvegnettet er det fullt ut eit fylkeskommunalt ansvar, når tiltak er kome inn på investeringsprogrammet kan kommunen søkje om å forskotere. Når det gjeld dei «gamle» fylkesvegane har ein to ordningar for deling av kostnadane med kommunen:

Mindre tiltak som gjeld forsterking og utbetring av fylkesveg (dvs, tiltak på vegområdet). Dette er investeringsmidlar, og det er i økonomiplanen for 2013-2016 satt av i underkant av 3 millionar i 2014 og 2015, i tillegg til om lag 4 mill, kr i 2013. Ordninga rettar seg mot kommunane. Statens vegvesen handterer søknadsprosessen. Vedtaksmynde er Samferdselsutvalet i.

Tiltak som gjeld trafikktryggingstiltak både på fylkesvegar og kommunale vegar (stort sett har dette vore bygging av gang- og sykkelveg langs («gamal») fylkesveg og ulike trafikksikringstiltak på kommuneveg). Dette er driftsmidlar, og det er i økonomiplanen for 2013-2016 satt av 10 millionar i 2013, 2014 og 2015. Ordninga rettar seg mot kommunane. Statens vegvesen handterer søknadsprosessen. Vedtaksmynde er Fylkestrafikktryggingutvalet for mindre tiltak og Samferdselsutvalet for større tiltak.

I tillegg har fylkeskommunen ei ordning for TS-tiltak i regi av frivillige lag, organisasjonar, FAU, skular osv. Dette er ei ordning som retter seg mot mindre tiltak, øvre grense for tilskot er 30 000 kroner. Dette er driftsmidlar, det er tidlegare år satt av 100 000 kroner. Søknadane vert handtert av fylkesadministrasjonen og vedtaksmynde er FTU. Fylkeskommunen delar også ut refleksar og refleksvestar til skular, barnehagar og liknande på førespurnad.

Kommunale planar

Trafikktryggingarbeidet er sektorovergripande, og må derfor samordnast med den øvrige kommunale planlegginga, t.d når det gjeld målsettingar. Det inneber også at tiltak som krev økonomiske ressursar frå kommunen si side må innarbeidast i årlege budsjett og økonomiplan.

Gjennomføring av trafikktryggingstiltak på kommune- og fylkesvegar oppnår ofte tilskot frå dei fylkeskommunale stønadsordningane til trafikktryggingstiltak. Ei av ordningane føreset at kommunen sjølv dekkjer 50 % av kostnadane, og det er soleis avgjerande at det vert sett av midlar til dette i dei årlege budsjetta. Her er det mogleg, gjennom søknad, å få aktivert midlar dersom kommunen dekkjer sin del av finansieringa. Tidlegare trafikktryggingplan tok utgangspunkt i ein årleg kommunal innsats på ca 500.000 kroner. I budsjett for 2013 er det avsett kr 2.000.000 til trafikktrygging.

Formannskapet har gjennom vedtak av «Planprioriteringar 2013» bestemt at det skal satsast på fleire gang- og sykkelvegar i kommunen. Planleggingsarbeidet er her starta opp for fleire vegstrekningar, med bakgrunn i eit førebuande kartleggingsarbeid.



«Barnetrakkregistreringar 2012»

I samband med planarbeidet er det gjennomført Barnetrakkregistreringar på alle skulane i kommunen. Registreringane er gjort av elevane i 4. og 6. klasse ved barneskulane og 9. klasse ved ungdomsskulane. Barn og ungdom er ekspertar på fysisk miljø. Det er ingen som kjenner kratt og sti, bakgårdar og grønne areal betre enn dei som bruker desse. Barn opplever, ser og bruker uterom på kreative og unike måtar. Resultat av dette arbeidet følgjer som delrapport til denne planen.



Bilete av Barnetrakkregistreringar på skulane i 2012 (Foto: Herøy kommune)

Lovgrunnlag og kommunens ansvar for trafikktrygging

Kommunen har eit stort ansvar for trafikktryggingsarbeidet både som vegmynde og gjennom sitt ansvar for arealplanlegging. Trafikktrygging inngår også i kommunen sitt ansvar som eigar av skular og barnehagar, transportør og som arbeidsgivar. Dette ansvaret strekk seg til både det politiske nivå og alle administrative avdelingar i kommunen som driv forvaltning og nyttar seg av transport i tenesta. Særskilt viktige områder er tiltak for fotgjengarar og syklistar i utforming av eit trygt lokalmiljø. Kommunen sitt ansvar når det gjeld trafikktryggingsarbeid er heimla i følgjande lover, forskrifter og stortingsmeldingar:

- Forskrift om miljøretta helsevern
- Veglova
- Lov om helseteneste i kommunen
- Plan- og bygningsloven
- Opplæringsloven
- Kunnskapsløftet – læreplanar



- Skuleskyss for grunnskulen
- Rammeplan for barnehagar
- HMS-forskrifta

2. Evaluering av gjeldande trafikktryggingsplan 2009-2012.

Evaluering av førre trafikktryggingsplan går fram av «Delrapport 2 – Status trafikktrygging i dag». I denne planen er det mykje arbeid som er blitt gjennomført, men også mange tiltak som enno ikkje har blitt prioritert og gjennomført. Ein foreslår å vidareføre nokre av desse.

3. Ulykkessituasjonen i Møre og Romsdal og Herøy kommune

Trafikkmønster

Fylkesveg 654 går som ein hovudåre gjennom kommunen frå Dragsund i søraust til Fosnavåg sentrum i nordvest. Frå FV 654 går det ein fylkesveg via Moltustranda mot Sande kommune, til Torvik/ Bø, til Leine/ Remøy/ Runde og frå Fosnavåg via Nerlandsøy til Kvalsvik. Fylkesveg 61 tek av frå FV 654 i Myrvåg og går mot sør gjennom Leikong mot Sande kommune. Frå Leikong går det ein fylkesveg til Jøsok/ Voldnes.

Tabell 5. Registrerte køyrety i Herøy kommune

Køyrety i Herøy kommune pr. 31/12 2011			
<i>Type køyrety</i>		<i>Type køyrety</i>	
Personbilar	4543	Traktor	314
Buss	25	Motorredsk.	8
Kombibilar	56	Moped	302
Varebilar	668	Motorsykkel	196
Lastebilar	110	Belte M. sykkel	6
SUM BILAR	5402	Tilh.	1725

Tabell 1: Registrerte køyrety i Herøy kommune pr. 2010

Dersom vi ser på denne oversikta av registrerte køyrety i Herøy kommune i 2011, kan vi sjå at Herøy kommune hadde 7953 køyrety i 2011, inkludert registrerte tilhengarar. Berre køyrety åleine utgjorde i kommunen 6228. Dette er ei stor auke frå tidligare, for eksempel 1998 då det var 5386 køyrety i kommunen. Til tross for at det er fleire køyrety enn før har ulukkestatla gått ned.



4. Kva kostar trafikkulykkene?

Den som vert ramma av ei trafikkulykke, kan i tillegg til auka kostnadar til livsopphald og pleie, få store problem med daglege gjeremål som igjen fører til redusert livskvalitet. Pårørande vert påført ulemper både av praktisk og psykisk karakter.

Totalt reknar ein med at kvar politirapporterte personskadeulykke representerer samla samfunnsøkonomiske kostnadar på om lag 2,4 millionar kroner, basert på produksjonsbortfall, medisinske kostnadar, materiellkostnadar og administrative kostnadar. Ifølge eit skriv frå regjeringa (*Nasjonal strategi – Ulykker i Noreg, nasjonal strategi for førebygging av ulykker som medfører personskade 2009- 2014*), kostar dødsulukkene i trafikken på landsbasis, 26 milliardar kroner i året.

I Herøy kommune skjedde det perioden 1989- 2000 gjennomsnittleg 15 personskadeulykker kvart år. Det vil seie at trafikkulykkene i Herøy den tida, årleg kosta 2,4 millionar x 15 = 36 millionar kroner. For ein åtteårs periode no, har kostnadane i Herøy vorte redusert til 31 millionar kroner årleg. Det er ein reduksjon på 5 millionar kroner.

Sjølv om talet på drepne i trafikken har gått ned dei siste åra, er det framleis mange som vert hardt eller lettare skadd i trafikken i Herøy kommune. Tabellen under viser ein statistikk over tal på ulykker fordelt på årstal i kommunen.

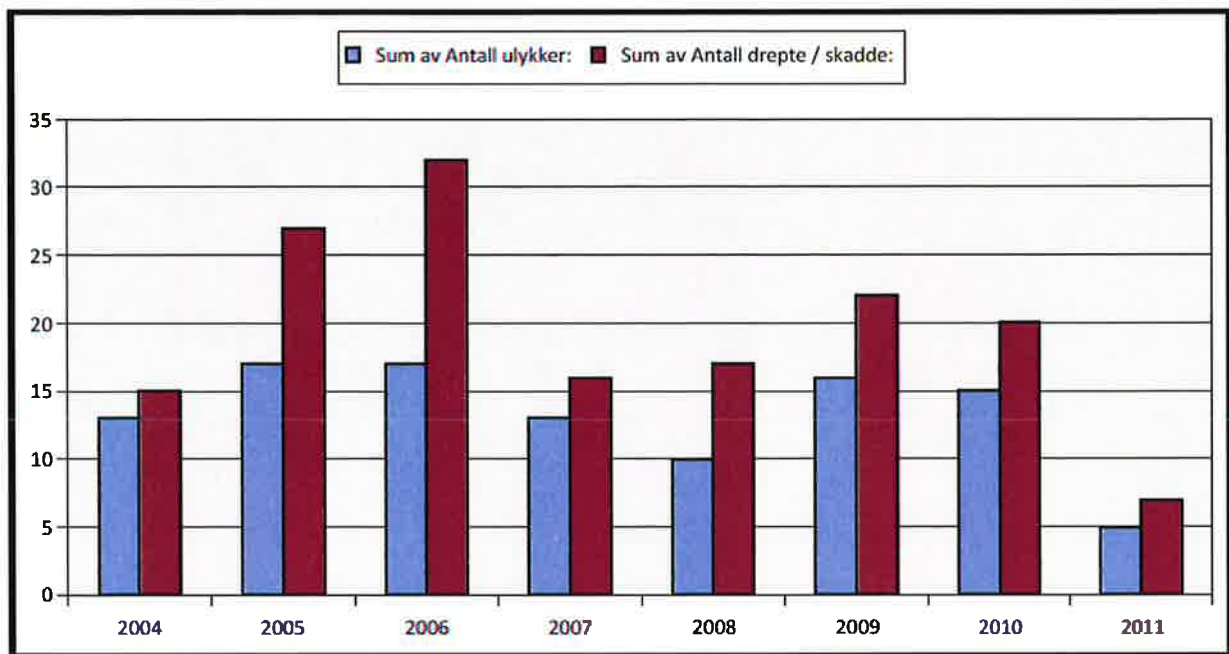
5. Trafikkulykke og personskadeulykker i Herøy kommune

Data om ulukkesituasjonen i kommunen er eit viktig grunnlag for tiltaka i handlingsprogrammet. Tala er basert på politirapporterte personskadeulykker.

Tabellane som det vil verte vist til i dette kapittelet er motten frå Statens Vegvesen, region Midt. Tabellane og statistikken går i detalj på type ulykke, aldersgruppe, omfang og skadeomfang av ulykkene. Tabellane viser også til kva for vegar i kommunen det har skjedd kva for type ulukke. Statistikken tek også føre seg kor mange mjuke trafikantar som har vorte skadd i trafikken. Statistikken er såleis særskilt nøyaktig og presis.

Antall ulykker fordelt årstal

År	Antall ulykker	Antall drepte/skade	Antall drepte	Antall hardt skade	Antall lettere skade
2004	13	15	0	3	12
2005	17	27	0	3	24
2006	17	32	0	3	29
2007	13	16	0	1	15
2008	10	17	1	1	15
2009	16	22	1	1	20
2010	15	20	0	3	17
2011	5	7	0	0	7
Sum	106	156	2	15	139



I denne statistikken som er utlevert av Statens Vegvesen, region Midt, kan vi sjå at frå 2004 – 2011 skjedde det totalt 106 trafikkulykker der 2 menneske omkom. I same perioden var det 15 hardt skadde og 139 lettare skada i ulykkene.

Som ein kan sjå utifrå tabellen, er det langt færre som har vorte alvorleg skadd eller drepne i trafikken i Herøy dei siste 8 åra. Når ein les rapportar og skriv, for eksempel frå Statens Vegvesen er dei svært nøgde med at stadig færre vert drepne eller alvorleg skadde i trafikken.

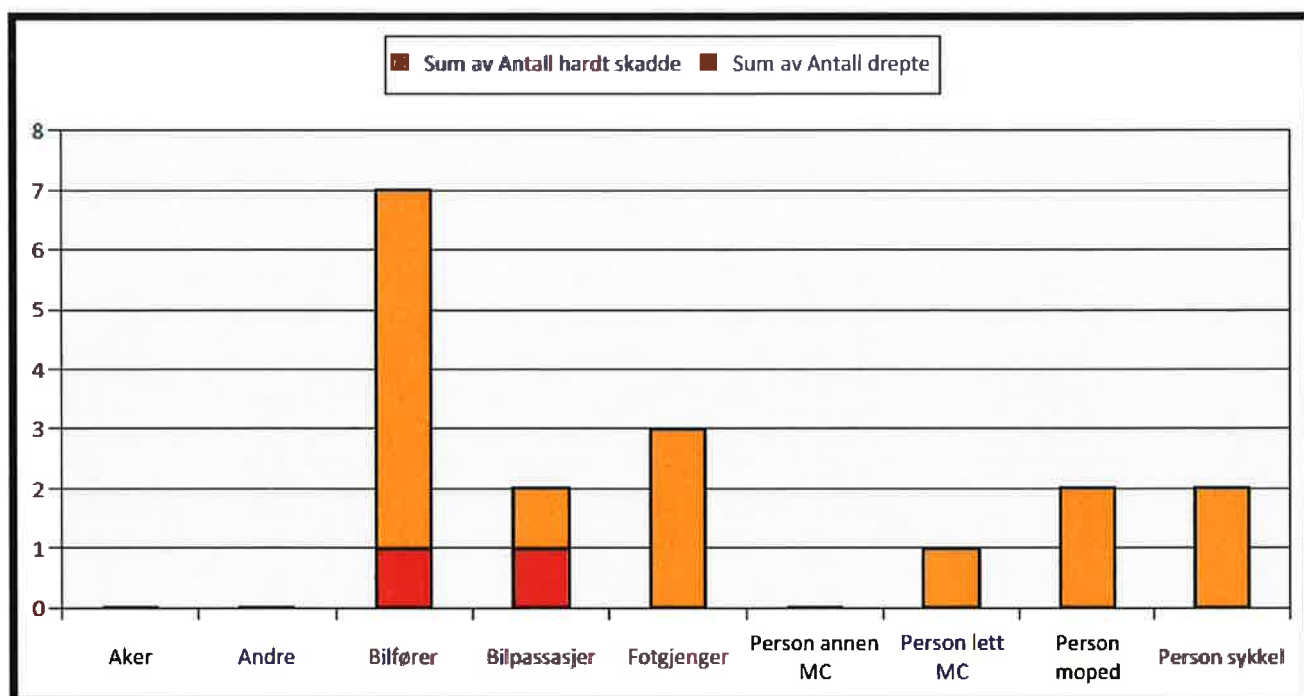
Utifrå denne tabellen og dei tidligare tala frå 1989- 2000 gjev det oss god grunn til å tru at arbeidet som har vorte lagt ned når det gjeld trafikktrygging, viser seg igjen i slike statistikkar. ¹ Per 04.07.2011 var det ingen trafikkdrepte i Møre og Romsdal, noko som er svært bra og som mest sannsynlig ikkje har vore tilfelle sidan 50- 60 talet. For gjennom dei 10 siste åra har heile 15 personar blitt drepne i trafikken i Møre og Romsdal.

¹ [http://mrfylke.no/Nyheiter/Ingen-trafikkdrepte-saa-langt-i-2011-i-Moere-og-Romsdal/\(language\)/nno-NO - I](http://mrfylke.no/Nyheiter/Ingen-trafikkdrepte-saa-langt-i-2011-i-Moere-og-Romsdal/(language)/nno-NO - I)



Trafikantgruppe - skadegrad

Trafikantgruppe	Antall drepte/skadde	Antall drepte	Antall hardt skadde	Antall lettere skadde
Bilfører	68	1	6	61
Bilpassasjer	51	1	1	49
Person lett MC	3	0	1	2
Person annen MC	4	0	0	4
Person moped	16	0	2	14
Person sykkel	3	0	2	1
Fotgjenger	9	0	3	6
Aker	0	0	0	0
Andre	2	0	0	2
Sum alle	156	2	15	139



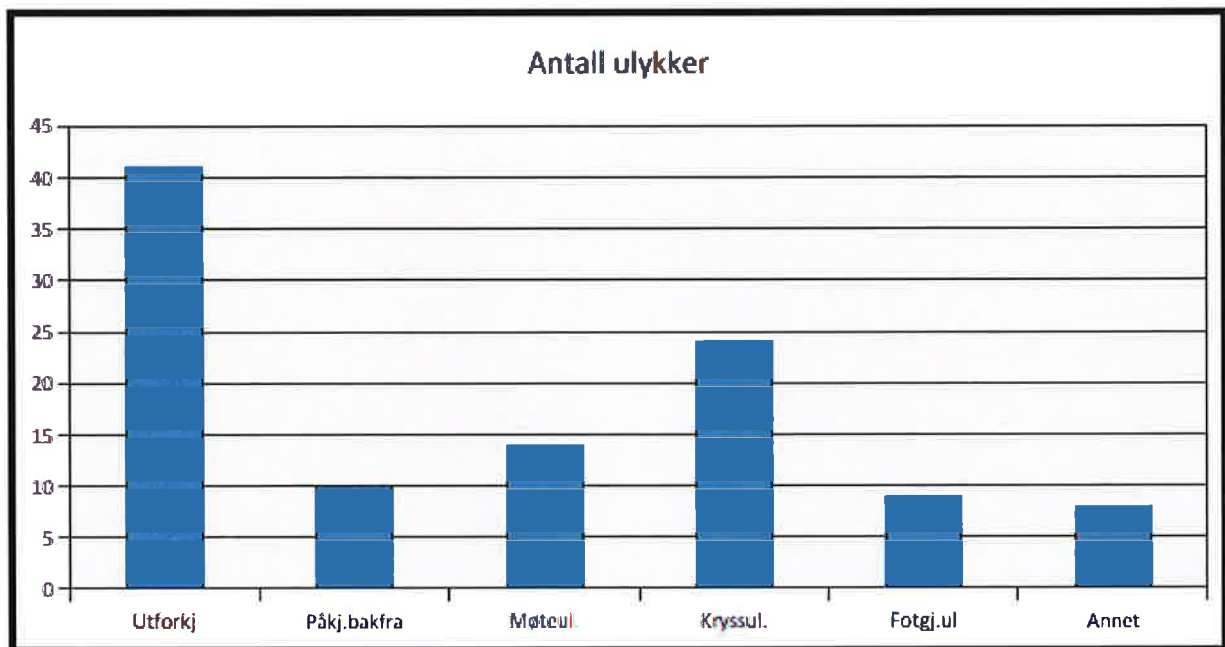
I denne statistikken kan ein sjå kva for trafikantgruppe det er som har blitt skadde og drepte i Herøy kommune dei siste åra. Vi ser at ein bilfører og ein passasjer omkom. Vi kan sjå at det i hovudsak er bilfører og passasjer som vert skada i ulukkene som skjer i kommunen. Men ikkje berre bilulukker er representert i Herøy kommune. Heile 16 menneske vart skada i ulukker med moped. Gjerne er førarane av mopedar og liknande svært unge, gjerne i 16 års alderen.

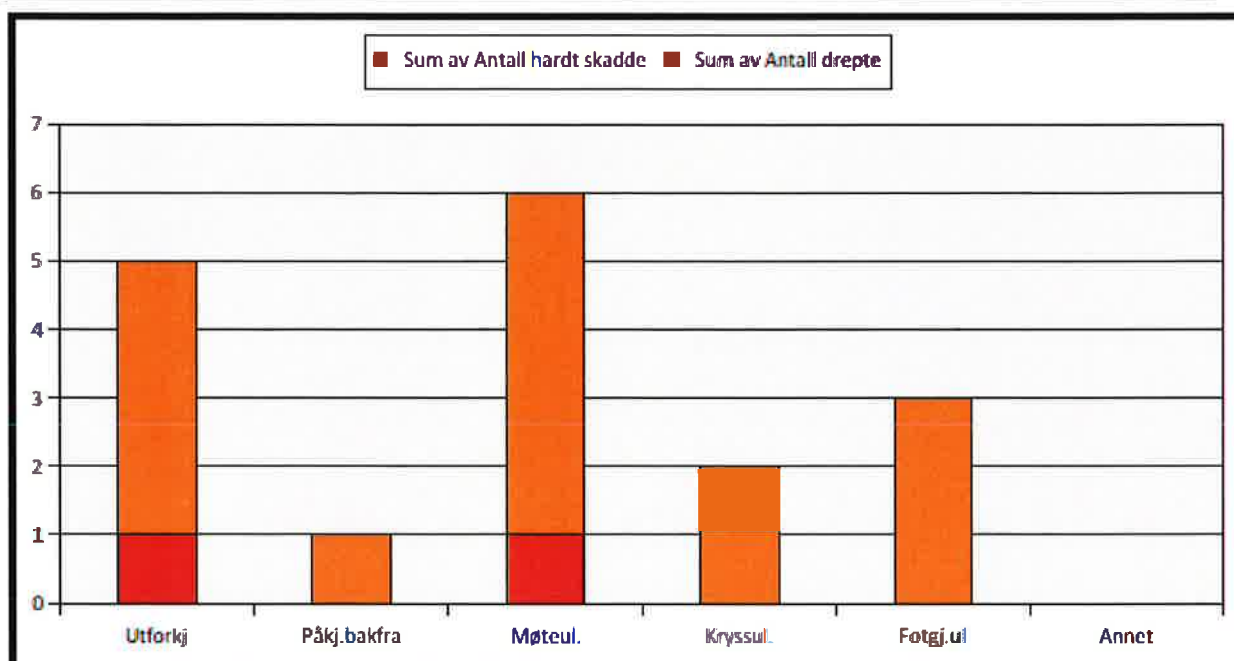
Ikkje berre motoriserte køyrety er representert når ein ser på denne statistikken. Tal på fotgjengarar og person med sykkel har blitt hardt skada i trafikken. Så mange som 11 mjuke trafikantar vart skadd i Herøy 2004- 2011.



Uhellskategori - skadegrad

Uhellskode hovedkategori	Antall ulykker	Antall drepte/skadde	Antall drepte	Antall hardt skadde	Antall lettere skadde
Annet	8	11	0	0	11
Fotgj.ul	9	9	0	3	6
Kryssul.	24	34	0	2	32
Møteul.	14	28	1	5	22
Påkj.bakfra	10	17	0	1	16
Utforkj	41	57	1	4	52
Sum alle	106	156	2	15	139



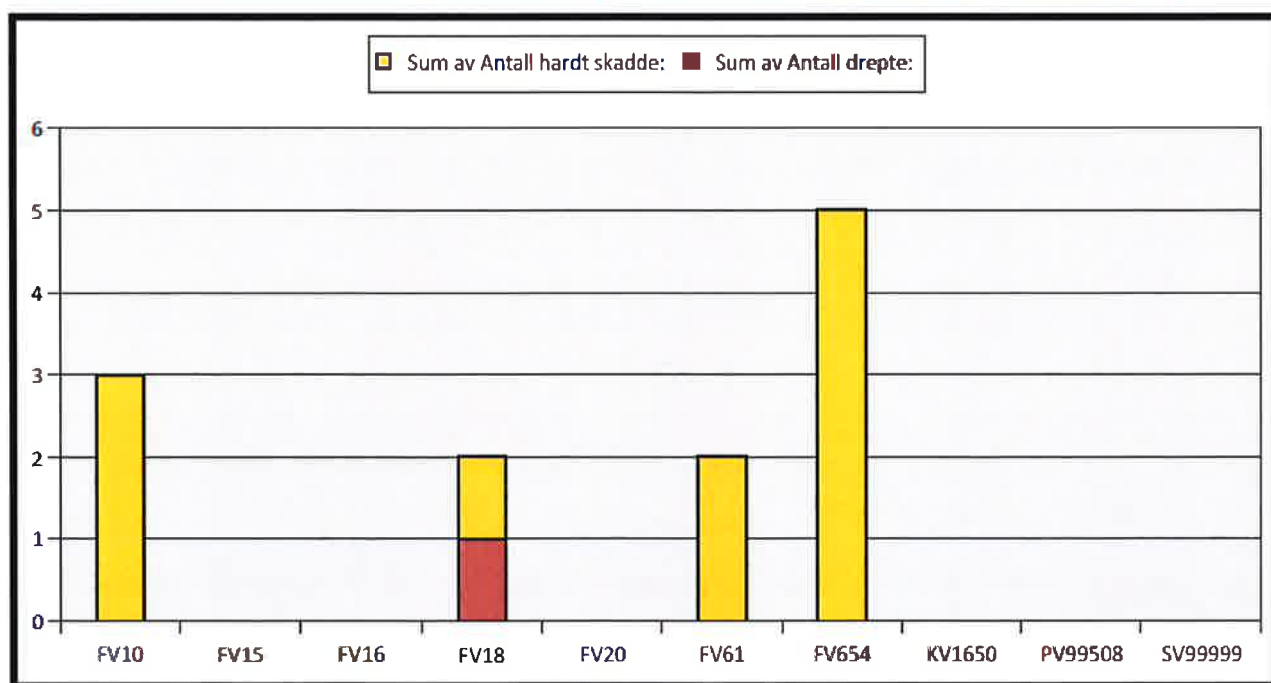


Ei trafikkulukke kan vere så mangt, anten i bil, moped, syklist eller fotgjengarar. Alle som ferdast i trafikken kan verte utsett for ei ulukke. I Herøy kommune var det heile 9 fotgjengarulukker, 24 kryssulykker, 14 møteulykker, 41 utforkøyningar og 10 møteulykker på vegen i løpet av 8 år. Det var i møteulykke og utforkøyingsulykke at to menneskje i Herøy miste livet.



Veg - skadegrad

Veg	Antall ulykker	Antall drepte/skadde	Antall drepte	Antall hardt skadde	Antall lettere skadde
0	1	1	0	0	1
FV10	5	15	0	3	12
FV15	2	6	0	0	6
FV16	5	5	0	0	5
FV18	6	7	1	1	5
FV20	3	4	0	0	4
FV21	1	1	0	0	1
FV61	10	18	0	2	16
FV654	57	76	0	5	71
KV13	1	1	1	0	0
KV1650	2	3	0	0	3
KV168	1	1	0	1	0
KV1900	1	1	0	0	1
KV192	1	1	0	1	0
KV2200	1	1	0	0	1
KV2300	1	2	0	0	2
KV2500	1	1	0	0	1
KV2575	1	1	0	1	0
KV340	1	2	0	0	2
KV345	1	1	0	0	1
PV99042	1	1	0	1	0
PV99508	1	4	0	0	4
SV99999	2	3	0	0	3
Sum alle	106	156	2	15	139

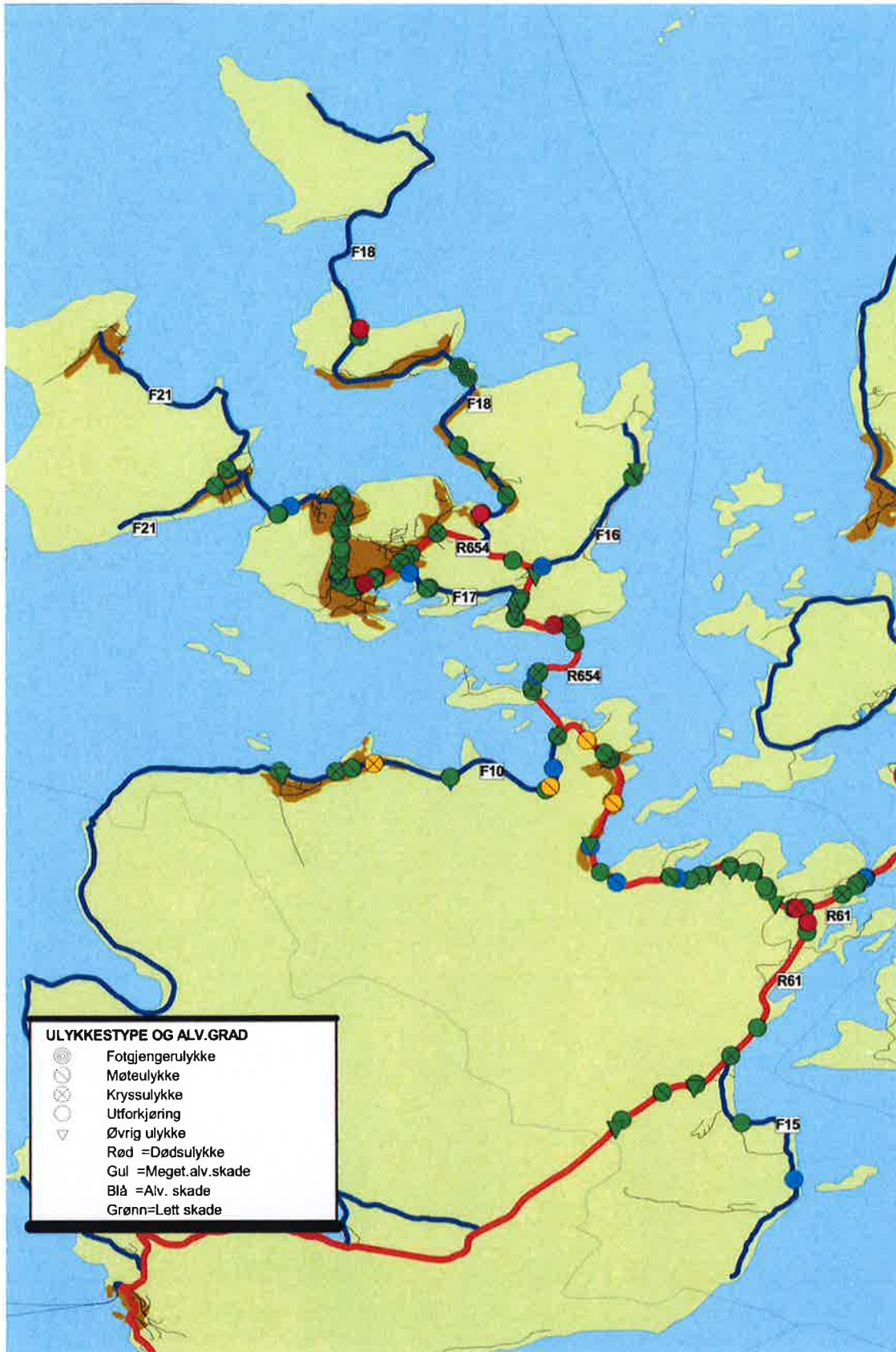


Sum

Antall ulykker/ enheter/ personer i utvalget som rapporten er basert på: 106 / 321130 / 392250



Utifrå denne tabellen ser ein at det har skjedd trafikkuhell på alle vegane i Herøy kommune. Det er FV 10, FV 18, FV 61 og FV 654 som har hatt dei trafikkulukkene med verst utfall, hardt skada eller drepne.



Kart over ulukkesstadar i Herøy kommune. Politirapporterte ulukker, perioden 1991- 2000.



6. Trafikktryggingsarbeidet i kommunen

Trafikktryggingsarbeidet dei siste åra har vore fokusert på *fartsreducerande tiltak* i bustadområde og langs bygdevegar. Det har si årsak i mange enkeltsøknadar frå for eksempel foreldre i byggjefelt som ynskjer *fartsdempande tiltak* der borna leikar.

Det har og vore gjort mindre tiltak i nærleiken av skuleområde, som til dømes fartshumpar og busslommer. Nokre døme av tiltak som er gjort i Herøy kommune er; området ved Moltu skule, planlagt undergang Frøystadskaret, redusert fartsgrense i Røyra og i enkelte byggjefelt, samt bygging av fartshumpar på Eggesbønes. I tillegg er det gjennomført diverse siktutbetringar langs vegar i byggjefelt, og oppføring av bom på gangvegar «Hamnevegen» på Remøy. Dette er endringar som kan virke små, men som faktisk gjer store forskjellar i det daglege trafikkbiletet. Slike små tiltak er viktige, og langt betre enn at ingenting vert gjort.



Born på skuleveg (Foto: Trygg trafikk – fotograf: Anders Aavik Hagen)

Statens vegvesen har bygt ut eit nettverk av gang og sykkelvegnett langs fylkesvegane, men mykje står att langs fylkesvegnettet før ein oppnår tilfredstillande løysingar for trafikktryggleiken. Gjennom kartleggingsarbeid og delrapport 2, viser det seg at eit av dei viktigaste satsingsområda i framtida bør vere å sikre tryggare skulevegar for born og unge.

Enkelte plassar i kommunen kan ein få vinterskyss (buss) på grunn av dårlege vegforhold og utrygg skuleveg. Opplæringslova sitt kapittel 7 omhandlar elevar sin rett til skuleskyss.



På grunn av at mange elevar i Herøy kommune har lang og/eller ekstra farleg skuleveg, får mange born skuleskyss. Det er eit mål å leggja til rette for at flest mogleg kan gå eller sykla til skulen. I tillegg til at dette gjev ein samfunnsøkonomisk vinst, så vil det og spare miljøet, og gje helsevinst ved at barna får auka fysisk aktivitet. Samstundes er erfaring med å bevege seg i trafikken viktig for barn si trafikkforståing og -opplæring.

Mange stader i kommunen manglar det fortau eller gang- og sykkelveg som skil dei mjuke trafikantane frå motortrafikken. Mange foreldre opplever skulevegen som så farleg for barna at dei vel å køyre dei til og frå skulen. Ofte kan dette vere den einaste praktiske løysinga, men samtidig medfører foreldrekøyringa ei sterk auke av trafikken i og rundt skuleområda. Som regel er ikkje skulen sitt nærområde utforma for å ta imot den auka trafikken på ein trygg og trafikksikker måte. I tillegg kan det vere trengsel, travelheit, stress og eit uoversiktleg trafikkbilde når mange leverer eller hentar barna til same tid. Dermed oppstår det uoversiktlege og farlege situasjonar i forbindelse med stans, rygging og snuing, og resultatet blir auka trafikkfare for alle som ferdast til og frå skulen.

Problemet kan verta noko redusert ved at foreldra slår seg saman og køyrer kvarandre sine barn når det er mogleg. Kvar ekstra passasjer kan spare omgjevnadane for éin bil. Utfordringane kan også bli tatt opp i FAU, på foreldremøte osv, for å gjera foreldra merksame på situasjonen. Kanskje kan ein finne ein stad i nærleiken av skulen som kan fungera som hente-/bringe plass, eller andre lokale løysingar som kan redusera trafikkmengda, og få fleire barn til å gå eller sykle til skulen.

Mange stader i landet arrangerer foreldra «følgjevennordningar», der foreldra byter på å følgja barna til skulen. Då får barna gå-trening saman med ein vaksen, i tillegg til frisk luft og mosjon før skulestart.

Ein bør difor satse vidare på tiltak som kan fremje både folkehelse og auka trafikktryggleik for alle samfunnsgrupper i kommunen. Mange elevar går både til og frå skulen, og ein konsekvens av ei vidare satsing på dette vil krevje prioriteringar og vilje til å gjennomføre moment i reguleringsplanar som inneheld strekningar for gang- og sykkelvegar, samt at det må setjast av meir areal i komande arealplanar.

Når det gjed tala som kjem fram gjennom statistikken i denne kommunedelplanen, kan desse sjåast på som eit verkty for å forbetre trafikktryggleiken. Med så nøyaktig og konkret statistikk, vert arbeidet med å legge til rette og sette opp tiltak – og prioriteringsliste meir oversiktleg. Dette fordi ein ser kva som er behov, og gjerne kvar behova er størst for gjennomføring av trafikktryggingstiltak. På denne måten er statistikk eit relevant verkty i det vidare planarbeidet og det er viktig at ein les, oppfattar og nyttar statistikken på ein konstruktiv måte.



7. Oversikt over ynskete tiltak (innspel)

I det komande følgjer ei oppsummering av ynskete tiltak (innspel), inndelt etter område. Tiltaka her er ikkje prioriterte. Tala i parentes bak kvart tiltak refererer til nummer på innspel på vedleggslista over innkomne merknader.

Leikong

- Ynskje om utbetring av kommunal veg 166 frå Leikanger skule «oppom åsen» Underskriftskampanje frå bygdefolk på Leikong. (3)

Moltustranda

- Krav frå bygdefolket om at gang- og sykkelveg gjennom Moltustranda Fylkesveg 10 vert prioritert. (1)

-

Remøy

- Ynskje om spegel i bratt og sær s uoversiktleg "s-sving", yst i Sævikane.
- Uoversiktleg, høg fart og sær utrygt ved busslomma utanfor tunnelopninga (tunnel til Runde).

Bergsøy

- Tryggje skuleveg ved gamlevegen på strekninga Hjelmeset - Mix Scene1. Vedkommande som har sendt inn innspelet meiner denne strekninga vert nytta til unødvendig gjennomføring på en veg som er mykje brukt til skuleveg. Vil på grunn av unødvendig gjennomkøyring ha bom for å sperre av trafikken. (2)
- Trafikktryggingstiltak Hjelmesetområdet – innspel frå Eldrerådet. Nedsetting av fartsgrense til 50 km/t etter rundkøyinga (mot Fosnavåg?) og oppmerking og skilting av gangfelt over fylkesvegen. Skaffe turvande godkjenning frå vegstyresmaktene for gjennomføring av tiltaket.

8. Visjon og mål for trafikktryggingarbeidet i Herøy kommune

På statleg og fylkeskommunalt nivå har ein og ei form for "trafikktryggingssplanar", som naturlegvis får følgjer for den kommunale planlegginga. På begge desse nivåa vert det arbeidd ut frå den såkalla 0- visjonen, visjonen om ingen drepne eller livsvarig skadde i trafikken. Ideen er i utgangspunktet adoptert frå Sverige.

Ingen har råd til å miste nokon i trafikken. Det er tragisk når slikt skjer. Det er difor viktig at Herøy kommune har 0- visjonen som forankring for arbeidet med trafikktrygging.

9. Mål for trafikktryggingarbeidet i Herøy kommune



Omsynet til trafikktryggleik skal vere eit viktig element i all verksemd i Herøy kommune. Det er difor viktig at offentlege organisasjonar, privatpersonar, grupper, lag og organisasjonar og næringsliv bidreg til å redusere talet på trafikkulukker i tida framover.

På vegnettet eksisterer det mange feller, til dømes i form av farlege kryss, gangfelt eller uoversiktlege bakketoppar og svingar. Dei fleste ulykker skjer likevel på grunn av fartsoverskriding eller fordi bilistar, syklistar og fotgjengarar ikkje er merksame nok.

Vegtrafikklova seier at alle som ferdast i trafikken skal vise aktsemd. Dersom alle hadde følgd vegtrafikklova sin grunnregel for trafikk hadde vi knappast hatt ulykker.

Vegtrafikklova sin §3 – Grunnregel for trafikk:

”Enhver skal ferdes hensynsfullt og være aktpågivende og varsom så det ikke kan oppstå fare eller voldes skade og slik at annen trafikk ikke blir unødig hindret eller forstyrret.

Vegfarende skal også vise hensyn mot dem som bor eller oppholder seg ved vegen.”

Ein vil framheve det som urealistisk at det ikkje skal skje ei einaste ulykke i trafikken. På kommunenivå kan ein i likskap med overordna forvaltningsnivå likevel ha ein visjon om at ikkje nokon skal døye eller verte alvorleg skadd. Dersom vi ser på år 2010 åleine, var det ingen drepne i trafikken i Herøy kommune, men eit menneske vart alvorleg skadd, 2 menneske vart alvorleg skadd og 13 menneske vart lettare skadd etter uhell i trafikken. Med tanke på dei høge tala av skadde og drepne i den tidligare planen, er det svært gledeleg å sjå ei positiv endring i statistikken over ulukker og utfall dei siste åtte åra. På åtte år har det vore to menneskjer som har omkomme i trafikken i Herøy. I ein 11 års periode frå 1989- 2000, var det seks omkomne. Det seier sitt.

For at ein skal klare å holde på slike gode tal som frå for eksempel 2010 og byggje vidare på dei gode statistikkane frå dei siste åtte åra, er det viktig at ein held vedlike vegar. Det vert heldt jamlege kontrollar og at ein har same fokus på trafikk og trafikktrygging i åra framover. I tillegg til at det kan gjerast fysiske forbetringar på vegane, er det viktig å satse på atferdsendrande tiltak.

Hovudmål

Herøy kommune har sett opp to hovudmål som vert lagt til grunn for trafikktryggingarbeidet:

Mål 1:

«INGEN SKAL BLI DREPNE ELLER KOME ALVORLEG TIL SKADE I TRAFIKKEN I HERØY KOMMUNE».

Herøy kommune ynskjer ikkje at nokon skal bli alvorleg skada eller drepne i trafikken. Dette er eit ambisiøst mål, som vil krevje at arbeidet med trafikktrygging blir prioritert



av alle samfunnsgrupper. Målsetting vil krevje eit felles bidrag i høve haldningar og åtferd i trafikken, samt fysiske tiltak langs vegnettet i kommunen. Dei ulykkene som oftast fører til død eller livsvarig skade er ulykker som skjer på grunn av altfor høg fart.

Mål2:

«ALLE TRAFIKANTAR SKAL FØLE SEG TRYGGJE I HERØY KOMMUNE»

Alle trafikantar og spesielt utsette grupper som barn, eldre, menneske med nedsett funksjonsevne og elles mjuke trafikantar, skal føle seg trygge når dei ferdast langs vegane.

I det generelle arbeidet med trafikktrygging i Herøy kommune er det viktig at det vert satsa på både fysiske tiltak og åtferdsendrande tiltak blant innbyggjarane (trafikanter), då desse tiltaka har alle viktige og ulike innverknadar på framferda i trafikken. Det er viktig at alle brukargrupper har ei bevist haldning til trafikktrygging og at ein legg vekt på dei momenta som kjem fram i form av informasjon og opplysningar om trafikktrygging.

For at alle skal føle tryggleik langs vegane er følgjande tiltak viktig:

Differensiering	Fartsreduksjon	Vegkryssingspunkt	Atferdsendrande tiltak
Helst skilje vegtypar, køyreveg, gang- og sykkelveg. Gjeld der hastigheita er 50 km/t eller meir.	I byggefelt og tettbygde områder med berre ein vegtype. Låg fart som er tilpassa sikt. Fartsgrense 30 km/t Siktutbetring Fysiske tiltak (fartsreducerande tiltak)	Der det er høg fartsgrense bør det undergangar. Betre siktilhøva Skilting av kryssingspunkt Oppmerking av gangfelt («Sebrastriper»)	Bruk av refleks/ refleksvest, bruk av sykkelhjelme og sikkerheitsutstyr for rullestøyer. Haldingskampanjar på skular og i barnehagar Informasjon til alle heimmar (Infoskriv) også blant vaksne.

10. Satsingsområde

Følgjande tiltak går fram som viktigast for kommunen i trafikktryggingarbeidet:

- ✓ **Fysisk sikring av barn sin skuleveg**
- ✓ **Byggje nye gang- og sykkelveg**
- ✓ **Betre løysingar på spesielt ulukkesbelasta områder langs vegnettet**
- ✓ **Atferdsendrande tiltak og haldningskampanjar.**



11. Verkemiddel i trafikktryggingsarbeidet

Kommunen har fleire verkemiddel som vert nytta i arbeidet med å trygge trafikken i Herøy. Nokre verkemiddel på kommunenivå er direkte underlagt kommunane som sentral aktør i trafikktryggingsarbeidet. Desse tiltaka kan nemnast som;

- Fysiske tiltak på kommunale vegar
- Arealplanlegging/ lokalisering
- Trafikkopplæring i barnehage og grunnskule
- Trafikantinformasjon
- Tiltak mot rusmidlar og kriminalitet

Vidare kan kommunen delta gjennom samarbeid med og påverknad frå fylke, stat eller organisasjonar gjennom:

- Tiltak på fylkesvegar
- Trafikkopplæring i vidaregåande skule
- Overvaking og kontroll
- Trafikantinformasjon

Ansvars- og kostnadsfordeling

Kommunale vegar:

Kommunen har ansvar for finansiering og gjennomføring av tiltak i høve dei vegane som er kommunale vegar. Midlar til gjennomføring av tiltak blir løyvd av kommunestyret i budsjett og handlingsplanar. Alt ansvar for gjennomføring av fysiske tiltak på kommunale vegar ligg til Anleggs- og driftsavdelinga i Herøy kommune.



Opning av ny kommunal veg i Dragsund 2011 – Foto: Herøy kommune



Fylkesvegar:

Ansvar for desse vegane ligg til Møre og Romsdal fylkeskommune som vegeigar, i tett samarbeid med Statens Vegvesen som fagkonsulent innanfor planlegging, bygging og drift. Tidlegare vegar som har vore klassifisert som «riksvegar» er no definert som Fylkesvegar. Fylkeskommunen mottar økonomiske midlar til vegformål gjennom løyvingar frå staten.

Kommunen kan kome med ynskje overfor fylkeskommunen om å få gjennomført tiltak på dei fylkesvegane som er innanfor kommunegrensa, og som kommunen meiner bør prioriterast. Dette har vore gjort frå kommunen gjennom ei årleg «Samferdselsprioritering» som blir eit årleg politisk vedteke innspel frå kommunen til fylkeskommunen sitt arbeid med investeringsprogrammet for fylkesvegar.



Bilete: Strekinga Kalveneset – Torsethøgda er ei strekning som ligg inne på prioriteringslista til Møre og Romsdal fylkeskommune. Statens vegvesen arbeider no med grunnlag for oppstart av utbygging av ny gang- og sykkelveg på denne strekinga.

Kommunen vil i tida framover vere ein meir aktiv aktør ved å fremje forslag til tiltak som ein ynskjer skal bli prioritert på fylkesvegane i Herøy. Dette gjeld både trafikktrygging, utbetring av eksisterande vegar og bygging av nye fylkesvegar.

Herøy har stor byggeaktivitet og sterk vekst i næring, busetting og kultur. I lys av dette er det tidlegare signalisert, frå kommunen si side, viktigheita i å få realisert større vegprosjekt som til dømes ny innfartsveg til Fosnavåg. Ein ynskjer å oppnå ei berekraftig samfunnsutvikling med ein hovudinfrastuktur som legg til rette for meir vekst i kommunen. Det er allereie gjennomført eit omfattande planarbeid for fleire større vegprosjekt i Herøy kommune, og ein ser det som både viktig og avgjerande at desse prosjekta blir prioritert og realisert av Møre- og Romsdal fylkeskommune – slik at ein også kan betre trafikktryggleiken på dei mest trafikkbelasta vegane i Herøy kommune.



12. Handlingsprogram


Generelt om tiltakstypar og prioritering av tiltak

Ein har sett opp fem forskjellige handlingsprogram; 1) fysiske straktiltak (mindre tiltak), 2) fysiske straktiltak (større tiltak) 3) langsiktige fysiske tiltak 4) åtferdsendrande tiltak og 5) planleggingstiltak langs kommune- og fylkesvegar. Dei langsiktige tiltaka er kostnadskrevjande og har ein lenger planleggings- og gjennomføringsprosess.

Straktiltak er tiltak som ikkje kostar så mykje, som har kort planleggingstid og som difor kan gjennomførast ganske raskt. **Tiltak langs fylkesveg er markert med «*» sidan det Møre og Romsdal fylkeskommune som har hovudansvaret for gjennomføring av tiltak på desse vegane.**



Åtferdsendrande tiltak er tiltak der trafikantane gjennom opplæring/ informasjon og ulike former for kontroll/ overvaking vert påverka til betre og sikrere åtfærd i trafikken. Slike tiltak treng ikkje alltid vere så kostnadskrevjande, men det føreset at det vert sett av tid både i skular, barnehagar, informasjon om trafikk og rusmiddel i skulane og eventuelt på foreldrekveldar. Det er vidare viktig at det vert lagt opp til eit konstruktivt samarbeid mellom køyreskular, politi, forsikringsselskap, Statens Vegvesen, trafikkorganisasjonar og media om opplæring i høve trafikktryggleik for born- og unge.

Tabell 6: Fysiske straktiltak langs kommune- og fylkesvegar (Små)



Pri nr.	Stad / vegnr	Type tiltak	Grunngjeving	Ansvar	Kommentar
	*Fylling, Myklebust (Bergsøya) FV 654	Langs FV Skilje gang-, trafikk- og parkeringsareal. Skilje areal for gåande og køyrande på vestsida av FV654.	Kryssproblematikk	MR fylke STV	Kommunen må søkje MR fylke om etablering av fortau mellom kryss ved Spar og fram til kryssingspunktet ved YX (fotgjengarovergang) Anleggs- og driftsavdelinga utbetrar av krysset ved Cash & Carry.
					






Kommunedelplan for Trafikktrygging 2015- 2018

*Gjerdet, Hjelmeset FV 654	Etablering av gangveg overgangsfelt FV654 Vidare kopling mot gangsti til Hjelmeset-vegen. Nedsett fartsgrense til 50 km/t.	Farleg kryssingspunkt og utrygg skuleveg	MR fylke STV	Kommunen må søkje MR fylke om etablering av fotgjengarovergang, oppmerking, skilting og gangveg på sørsida av FV654.
				
*Skarabakken, Fosnavåg sentrum FV 654	Utviding av fortau og køyrebane, ny støttemur og omlegging av privat veg	Utrygg skuleveg, stor trafikk og	STV Herøy kommune (AD og UTV)	Statens Vegvesen gjennomfører prosjektet. Herøy kommune bistår.
				
*Moltustranda, FV10	Etablering av fotgjengarovergang og skilting ved skuleområdet	Farleg kryssingspunkt for skuleborn	Herøy kommune (UTV)	Kommunen etablerer tilrettelagt kryssingspunkt.



					
	<p>Ny gangveg langs «Osen» til Leikanger skule</p>	<p>Planlegging og bygging av ny gangveg langs «Osen» til/frå Leikanger skule</p>	<p>Farleg skuleveg. Alternativ trase for gåande og syklande.</p>	<p>Herøy kommune (UTV og AD) Grendalag FAU Grunneigarar</p>	<p>Samarbeidsprosjekt mellom kommunen, grunneigarar og frivillig sektor. Må utarbeidast reguleringsplan.</p>
					
	<p>Fosnavåg sentrum, FV654</p>	<p>Oppmerking av overgangsfelt, nedsenking av kantstein. Utbetring og evt flytting av fortau</p>	<p>Dårleg oppmerka fortau, uoversiktlege kryssingspunkt,</p>	<p>Statens Vegvesen (STV) HK (AD)</p>	<p>Anleggs- og driftsavdelinga gjennomfører prosjektering og utføring av utbetringstiltak på kommunale vegar og fortau i sentrum.</p>

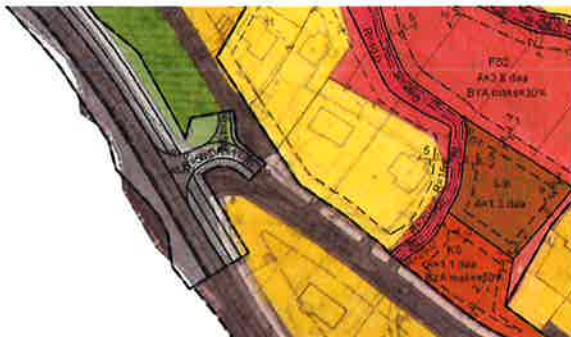

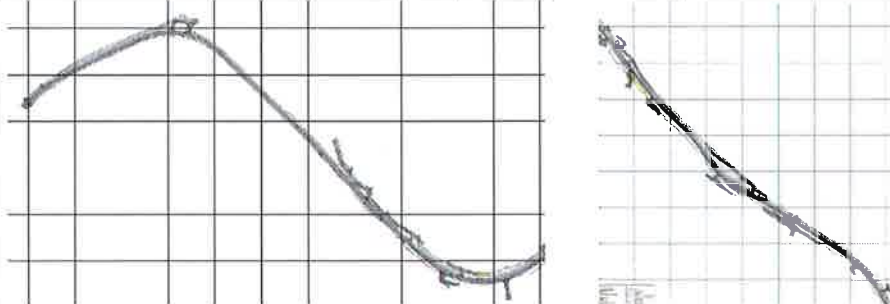




					
<p>*Sævikane FV18</p>	<p>Betne lys og skilting ved busslomme.</p>	<p>Farleg situasjon med busslomme og kryssing av mjuke trafikantar. Haldeplass for skuleborn.</p>	<p>Statens Vegvesen Herøy kommune (AD)</p>	<p>Må søkje MR fylke om tiltak på Fylkesvegen.</p>	
					
<p>Leikanger skule, Kommunal veg. KV 166</p>	<p>Etablering av snuplass. Fjerning av vegetasjon langs veg. Utbetre siktilhøva i området.</p>	<p>Betne snutilhøva for buss, unngå farleg situasjonar med rygging.</p>	<p>Herøy kommune (AD og Eigedom)</p>	<p>Anleggs- og driftsavdelinga gjennomfører prosjektering og utføring av tiltak på skuleområdet. Eigdomsavdelinga må involverast i prosessen.</p>	
					
<p>*Nye busskur og UU – tiltak for busslommer (FV) FV 654</p>	<p>Universell utforming av busslommer og nye busskur langs FV</p>	<p>Betretilgjenge for kollektivtransport – betne tilhøva for buss</p>	<p>MR fylke / STV</p>	<p>Må søkje om UU tiltak for eksisterande busslommer – betne kollektivtransport</p>	



<p>Busslomme ved Moltu skule (FV10)</p>	<p>Busslomme ved Verket (FV654)</p>			
<p>Busslomme ved tunnelen i Sævikane (FV18)</p>	<p>Busslomme på Myklebust (FV654)</p>			
<p>*Busslomme Verket, FV654</p>	<p>Utbedring av busslomme for å betre TT.</p>	<p>Betre tilgjenge og bruk av kollektivtransport</p>	<p>MR fylke/ STV</p>	<p>Utbedring av busslomme til UU-standard. Ny tilkomst med gangveg på sørsida av FV654.</p>
<p>*Forbikøringslomme FV654 Myrvåg</p>	<p>Etablere forbikøringsfelt ved FV654 i tilknytning til avkøyrsløse mot Myrvåg alders- og sjukeheim</p>	<p>Betre flyt i trafikken. Unngå farlege trafikksituasjonar ved stopp for bilar som skal krysse vegen.</p>	<p>MR fylke og STV</p>	<p>Tiltaket må planleggast og det må søkjast fylkeskommunen om få etablert tiltaket på fylkesvegen.</p>

**Tabell 7: Fysiske strakstiltak langs kommune- og fylkesvegar (Store)**

Pri nr.	Stad / vegnr	Type tiltak	Grunngjeving	Ansvar	Kommentar
	*Leine (Ytre) FV 18	Utbetring av kryss/ avkøyring mot bustadfeltet. Siktutbetring.	Trafikkfarleg kryss i dag. Dårlig sikt. Ikkje opparbeidd i tråd med reguleringsplan	Herøy kommune (AD)	Reguleringsplan godkjent. Anleggs- og driftsavdelinga gjennomfører prosjektering og utbetring av kryss. Sjå i samanheng med realisering av vegstrekninga i reguleringsplan for Leine – Remøyholm.
					
		Reguleringsplan for Leine og regulert kryssutformning	Foto av kryss på Leinane		
	*Leine-Remøyholm FV18	Ny Fylkesveg 18 Gang- og sykkelveg	Ikkje tilfredstillande standard på FV. Utbetring til 2 køyrebaner. Behov for ny GSV grunna utrygg skuleveg	MR fylke STV	Reguleringsplan godkjent Avsett midlar frå MR fylke. Ligg på MR fylke sine prioriteringslister.
					
		Reguleringsplan for strekninga Leine / Remøyholm			
	*Planfrikryssing Frøystadskaret FV 654	Ny undergang på Frøystadtoppen	Farleg skuleveg Stor trafikk Ikkje oppmerka overgangsfelt	MR fylke STV	Reguleringsplan godkjent. Avsett midlar frå MR fylke. Ligg på MR fylke sine prioriteringslister.
					
		Reguleringsplan for undergang på Frøystadtoppen	Foto av tilhøva på Frøystadtoppen		





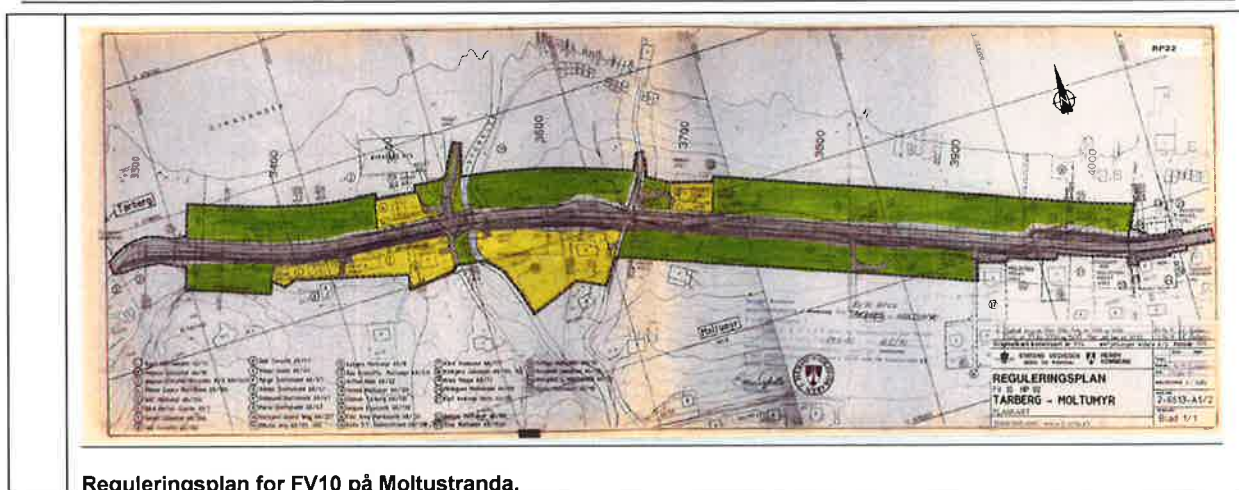
<p>*Frøystadkrysset FV654</p>	<p>Oppsetting av stoppskilt, utviding av kryss i samsvar med reguleringsplan. Etablere dobbel sperrelinje i bakkane rundt krysset.</p>	<p>Farlege kryss. Problem med sporingskurve for vogntog.</p>	<p>MR fylke STV</p>	<p>Krysset er regulert, men ikkje utbygd fullt ut etter plan. Kommunen må søkje Statens Vegvesen om etablering av tiltaket.</p>
<p>*Indre Herøy kyrkje – Stokksund FV 654</p>	<p>Ny gang og sykkelveg Omlægging av fylkesveg</p>	<p>Farleg skuleveg Dårlig kryss Stor trafikk og tungtransport Ikkje samsvar mellom krysstype og trafikkmønster / mengd.</p>	<p>MR fylke STV</p>	<p>Planleggingsarbeid og prosjektering skjer no i regi av Statens vegvesen. Avsett midlar frå MR fylke. Prosjektet ligg på MR fylke sine prioriteringslister.</p>
<p>*Nærøykrysset - FV18</p>	<p>Ny rundkøyring Ny gang- og sykkelveg, Nytt fortau mot Nærøya Utbetring av busslommer Etablering av kryssingspunkt FV18.</p>	<p>Trafikkfarleg kryss. Registrert fleire alvorlege trafikkulukker. Farleg kryssingspunkt for skuleborn</p>	<p>MR fylke STV</p>	<p>Reguleringsplan godkjent Må detaljprosjekterast. Det må søkjast MR fylke om prioritering og gjennomføring av tiltaket.</p>



Reguleringsplan for Nærøyrkrysset	Foto over dagens kryssutforming på Nærøya
-----------------------------------	---

Tabell 8: Langsiktige tiltak langs kommune- og fylkesvegar

Pri nr.	Stad / vegnr	Type tiltak	Grunngjeving	Ansvar	Kommentar
	*Myklebust – Fosnavåg sentrum FV 654 *Campus – Fosnavåg sentrum	Ny innfartsveg til Fosnavåg sentrum. Etablering av gangtunnel frå kulturhuset til Fosnavåg sentrum.	Ikkje tilfredstillande standard på dagens fylkesveg gjennom Skarabakken. Farleg skuleveg. Framtidig forbindelse for mjuke trafikantar.	MR fylke STV Herøy kommune (Utviklingsavdelinga og Anleggs- og driftsavdelinga)	Reguleringsplan godkjent i 2013. Arbeid med prosjektering og utarbeiding av byggeplanar for ny veg har starta opp. Anleggs- og driftsavdelinga har ansvar for vidare oppfølging i høve utbygging. Ny gangforbindelse ligg i kommuneplan – må utarbeidast reguleringsplan for ny gangtunnel.
			Innfartsveg til Fosnavåg	Ny gangtunnel mellom Fosnavåg sentrum og kulturhuset.	
	*Moltustranda, FV10	Omlegging av fylkesveg og ny gang- og sykkelveg. Siktutbetring og breiddeutviding av veg. Gjeld strekninga frå Storelva til «Brattebakken»	Smal og uoversikleg veg. Trafikkarleg skuleveg.	MR fylke STV	Reguleringsplan godkjent. Må detaljprosjekterast. Tiltaket ligg ikkje på MR fylke sine prioriteringslister. Det må søkjast MR fylke om prioritering og gjennomføring av tiltaket.



Tabell 9: Atferdsendrande tiltak

Pri. nr	Type tiltak	Mågruppe	Ansvar	Antatt kostnad	Kommentar
	*Overhalde trafikktryggingstiltak som er skildra i utarbeidd/vedteken rammeplan for skule/barnehage	Barn og foreldre til barn i skular og barnehagar	Skulesjef Leiar for barnehage	Små kostnader innanfor skul-/barnehagebudsjett.	Viktig tiltak i høve kunnskap og opplæring om trafikktryggleik.
	Temadagar «Trafikktrygging» Foreldre/ungdom/lag og organisasjonar.	Foreldre, barn og ungdom, lag og organisasjonar.	Trygg trafikk, vegvesenet, kyrkja, kommunen, evt andre.	Mindre kostnader knytt til ressursbruk innanfor dei forskjellige etatane som er med.	Viktig haldninskaping blant ungdom
	Refleksutdeling	Alle fotgjengarar	Herøy kommune v/ Servicetorget Skuleavdelinga Barnehagar	Sponsor / kommunen (ca. 10.000,- kommunedel)	Auke bruk av refleks og visualisering i trafikkbilete.
	Temadagar Trafikktrygging» . Besøk av ulike org og etatar i barnehagar og på skular. Auke kompetanse og kunnskap om trafikktrygging.	Barn 0-6 år. Foreldre Tilsette i bhg Lærarar Barn i grunnskulen	Skular, barnehagar, Politi Statens Vegvesen Trygg Trafikk		Viktig haldningsskaping blant barna.

*For tiltaka i tabell.9 er det føreset at dei vert innarbeidd i budsjett, økonomiplan og årsplan for dei ulike avdelingane. Ansvar for oppfølging av tiltak ligg til avdelingsleiarane.



Trafikkoppl ring for dei minste er eit viktig tiltak (Foto: Trygg trafikk – Fotograf: Anders Aavik Hagen)

Tabell 10: Planleggingstiltak lang fylkesveggar og kommuneveggar

Pri. Nr	Stad / vegnr	Type tiltak	Grunngjeving	Ansvar	Kommentar
	Nerlands�ybrua FV 20	Grunnlag for bygging av nye bru	Forfall / etterslep vedlikehald p� eksisterande bru	MR fylke Statens Vegvesen Her�y kommune (Utviklingsavdelinga)	Statens Vegvesen gjennomf�rer planleggingsarbeid for ny bru. Her�y kommune gjennomf�rer planarbeid p� tilgrensande areal for � oppn� samanheng i infrastruktur.
	Rem�ybrua FV18	Grunnlag for bygging av nye bru	Forfall / etterslep vedlikehald p� eksisterande bru	MR fylke Statens Vegvesen Her�y kommune (Utviklingsavdelinga)	Statens Vegvesen gjennomf�rer planleggingsarbeid for ny bru. Her�y kommune gjennomf�rer planarbeid p� tilgrensande areal for � oppn� samanheng i infrastruktur.
	Bergs�ya - FV 654	Grunnlag for: Generelle trafikktryggingstiltak langs FV654 fr� Flusund til Myklebust. Ny GV p� s�rsida.	Hovudinnfartsveg til Fosnav�g sentrum. Ikkje dekkjande gang- og sykkelveg. Kryssproblem Forbik�yringsfelt	MR fylke Statens Vegvesen Her�y kommune (Utviklingsavdelinga)	Her�y kommune v/ Utviklingsavdelinga gjennomf�rer planarbeid.



Kommunedelplan for Trafikktrygging 2015- 2018

	Gangvegpakke 2013 Fylkesvegar	Grunnlag for realisering av nye gang og sykkelvegar i Herøy kommune. Strekningane gjeld langs fylkesvegar.	I tråd med satsingsområde. Behov for utvikling og samanheng i eksisterande nettverk. Skape tryggare skulevegar for born og unge. Stimulere til betre folkehelse.	MR fylke Statens Vegvesen Herøy kommune (Utviklingsavdelinga)	Herøy kommune v/ Utviklingsavdelinga gjennomfører planarbeid.
	Dragsundbrua FV 654	Grunnlag for: Realisering av ny Dragsundbru med 2 køyrefelt og fortau.	Smal og trafikkfarleg bru. Ikkje gangfelt. Ikkje tilfredstillande standard i høve trafikkgrunnlag.	MR fylke Statens Vegvesen Herøy kommune (Utviklingsavdelinga) Ulstein kommune (Teknisk etat)	Herøy kommune v/ Utviklingsavdelinga gjennomfører planarbeid. Samarbeidsprosjekt mellom Herøy og Ulstein kommune.
	Igesund – Fosnavåg sentrum FV 20	Grunnlag for: Omlegging av Fylkesveg 20 frå Kvalsundbrua til Huldalskrysset. Ny gang- og sykkelveg	Smal og uoversiktleg veg. Trafikkfarleg skuleveg.	MR fylke Statens Vegvesen Herøy kommune (Utviklingsavdelinga)	Herøy kommune v/ Utviklingsavdelinga gjennomfører planarbeid. Tiltaket skal sjåast i samanheng med reguleringsplan for ny bru til Nerlandsøy.
	Voldsundneset – Remøybrua FV18	Grunnlag for omlegging av veg. Gjennomføring av reguleringsendring	Smal og uoversiktleg veg.	MR fylke Statens Vegvesen Herøy kommune (Utviklingsavdelinga)	Herøy kommune v/ Utviklingsavdelinga gjennomfører planarbeid. Tiltaket skal sjåast i samanheng med ny bru til Nerlandsøy.
	Moltustranda FV10	Grunnlag for omlegging av veg. Oppfølging av tidlegare godkjent KDP og kommuneplan frå 2004	Smal og uoversiktleg veg. Utrygg skuleveg.	MR fylke Statens Vegvesen Herøy kommune (Utviklingsavdelinga)	Herøy kommune v/ Utviklingsavdelinga gjennomfører planarbeid.
	Røyra (Herøybrua) – Mjølstadneset FV654	Grunnlag for ny hovudinnfartsåre til Bergsøya. Planarbeid i tråd med kommunestyrevedtak	Oppfølging av vedtak i K-styre og Kommuneplan	MR fylke Statens Vegvesen Herøy kommune (Utviklingsavdelinga)	Herøy kommune v/ Utviklingsavdelinga gjennomfører planarbeid. Samarbeid med Statens Vegvesen.

Tabell 11. Andre mindre tiltak:

Tiltak	Stad	Kommentar
Siktutbetring i vegkryss	Alle kommunale vegkryss	Fjerning av vegetasjon, omforming av terreng, fjerning av sikthindrande element i frisktsoner.
Utbetring av vegdekke / re-asfaltering	Alle kommunale vegar	Reperasjon av øydelagt vegdekke. Legging av ny asfalt.
Oppsetting av «Barn leikar» skilt og opplysing om fartsgrense.	Alle kommunale vegar i tettbygde områder.	Opplysing om barns ferdsel i nærmiljøet til køyrande.
Feiing og kosting av fortau, gangareal og ferdselsårar.	Alle kommunale vegar + Fylkesveg 654	Viktig arbeid for å unngå ulukker for mjuke trafikantar.
Snøbrøyting og fjerning av is langs fortau, gangareal og ferdselsårar i sentrum	Alle kommunale vegar, fortau, ferdselsårar, sentrumspassasjer	Viktig arbeid for å unngå ulukker for mjuke trafikantar. Sikre framkomst for alle samfunnsgrupper.
Utskifting av eldre og dårlege gatelys / veglys. Meir lys i sentrum og langs hovudferdselsårar. Vurdere LED-belysning.	Alle kommunale vegar + Fylkesveg 654. Nye vegar, gangvegar og ferdselsareal. Opne plassar, samlingsstadar og byrom	Viktig arbeid for å sikre ferdsel. Stimulere til auka bruk av gang- og sykkelareal. Viktig i høve førebygging av kriminalitet. Viktig for energisparing.
Autovern	Alle kommunale vegar og strekningar der det er krav om sikring.	Det er viktig at desse vert sett opp for å hindra utforkøyningar på farlege stader (stup og bratte skråningar).

Dei tiltaka som er lista opp som «Andre mindre tiltak» er noko som ein føreset blir gjennomført kontinuerleg og som kan takast undervegs i planperioden.



13. Trafikktryggingstiltak for menneske med nedsett funksjonsevne

Herøy kommune har i fleire år, i samarbeid med handikaplaget, søkt om å få tilskot til trafikktryggingstiltak for menneske med nedsett funksjonsevne. Tilskotet kjem frå Statens Vegvesen og kan vere opptil 100 % av tiltaket sin kostnad. På fylkesbasis var potten på kr 250.000 i 2007 og det er høve til å søkje om tilskot til tiltak som gjer tilhøva i trafikken betre for funksjonshemma. Herøy kommune tek imot innspel om tiltak det bør søkjast om midlar til. I 2007 fekk kommunen eit tilskot på 100.000 kr for utbetring av fortau i Fosnavåg sentrum. Det har her vore gjennomført tiltak i Fosnavåg sentrum i høve utbetring av fortau. I denne kommunedelplanen vert det ikkje utarbeidd eige handlingsprogram for trafikktryggingstiltak for menneske med nedsett funksjonsevne. Herøy kommune tek kontakt med handikapforbund og andre organisasjonar, slik at det blir lagt til rette for at det kan fremjast søknader om tilskot dei åra ein har klare tiltak som bør gjennomførast. **Herøy kommune har i 2014 søkt Statens Vegvesen om midlar til universell utforming av gangareal i Fosnavåg sentrum. Søknad har vore planlagt i samråd med Rådet for menneske med nedsett funksjonsevne.**

14. Finansiering, oppfølging og rapportering

Finansiering

Den årlege økonomiplanen må prioritere midlar til trafikktryggingstiltak som kommunen ynskjer skal bli gjennomført innanfor perioden 2015-2018, der det første året alltid vil vere det viktigaste. Det må leggst opp til faste rutinar for søknad om fylkeskommunale trafikktryggingmidlar (TS-midlar). Mange av desse tiltaka føreset ein kommunal eigenandel for å kunne utløyse fylkeskommunale TS-midlar. Møre og Romsdal fylkeskommune og Statens Vegvesen har det finansielle ansvaret for tiltak på fylkesvegane. Ein føreset at det blir sett av årlege midlar til gjennomføring av dei tiltaka som er gitt prioritet i handlingsprogrammet.

Oppfølging og rapportering

Handlingsprogrammet listar opp dei tiltaka som skal prioriterast i den komande planperioden. Ein ynskjer at arbeidet med trafikktrygging skal vere gjennomgåande og eit tema som blir implementert i heile organisasjonen. For å sikre at trafikktryggingarbeidet blir vidareført, ser ein det som naudsynt at temaet blir teke inn dei ulike avdelingane sine årlege prioriteringar og rutinar. Det vert også føreset at det blir rapportert på status for arbeidet med trafikktrygging i den enskilde avdeling. Det er viktig at innarbeidde rutinar og tiltak vert oppretthalde av dei enkelte aktørane. Ein bør difor utvikle gode rutinar for planlegging, gjennomføring og evaluering av trafikktryggingarbeid i kommunen sitt styringssystem. Etter godkjent kommunedelplan, er det forventa at dei ulike kommunale avdelingane innarbeider trafikktryggingplanar i sine årsplanar og budsjett, slik at tiltaka blir reelle og slik at desse er mogleg å gjennomføre.

Målet må vere at alle i Herøy kommune skal ha eit bevist forhold til arbeidet med trafikktrygging og visjonen om:

«INGEN SKAL BLI DREPNE ELLER KOMME ALVORLEG TIL SKADE I TRAFIKKEN I HERØY KOMMUNE».



Ein oppmodar vidare privatpersonar, næringslivet, lag og organisasjonar om å tenkje trafikktrygging gjennom å vise gode haldningar og åtferd i trafikken.

Baksetet i foreldra sin bil, er det viktigaste klasserommet for trafikkopplæringa, og i stor grad avgjerande for dei haldningar barna tileignar seg i oppveksten....

15. Nyttige lenkar

<http://www.ssb.no/vtu/tab-2012-04-20-03.html>

<http://www.ssb.no/vtu/tab-2012-04-20-02.html>

<http://www.tryggtrafikk.no/>

<http://www.vegvesen.no/>

<http://www.heroy.kommune.no/Modules/Default.aspx>

<http://mrfylke.no/>

www.sunnmorskart.no

<http://webplan.heroy.kommune.no/>

16. Vedlegg

- 1 - Delrapport 1 – Barnetrakk 2012
- 2 - Delrapport 2 - Status trafikktrygging
- 3 - Behandling av innspel ved varsel om oppstart
- 4 - Innspel til varsel om oppstart
- 5 - ROS-analyse
- 6 - Planprogram

BARNETRAKKREGISTRERING 2012



HERØY KOMMUNE
Utviklingsavdelinga



Innhald

1. Barnetrakkrapport	3
2. Kva er Barnetrakk?	3
3. Gjennomføringa	3
4. Symbola til Barnetrakk	4
5. Erfaringar	4
6. Resultat.....	5
7. Feilkjelder.....	8
8. Vidare bruk av «Barnetrakkregistreringar 2012».....	9
9. Vedlegg.....	10



1. Barnetrakkrapport

Herøy kommune gjennomførte, våren 2012, ei såkalla Barnetrakkregistrering. Dette er eit prosjekt som kan nyttast til fleire formål. Barntrakk kartlegg og hjelp oss til å finne ut kvar barn og unge leikar, oppheld seg vinter og sommar, kvar dei går til og frå skule samt kor dei føler seg trygg og mindre trygge i dei fysiske omgjevnadane. I tillegg til dette er Barnetrakk eit prosjekt som skal sikre medverknad frå barn og unge i forskjellige type planar.

I denne rapporten vil vi ta føre oss korleis vi jobba, både i forkant, under gjennomføringa og etterkant for å sikre oss best mogleg resultat – som var minst mogleg påverka av vaksne. Det vil i denne rapporten også bli presentert nokre utvalde områder som eksempel der barn og unge nyttar areala til leik, samt nokre utvalde trafikkområder som er registrert som utrygge.

2. Kva er Barnetrakk?

Barnetrakk er ei metode som kan sikre medverknad frå barn og unge. Hovudmålet med registrering av Barnetrakk er at ein skal kunne kartlegge arealbruken til barn og unge, samt fange opp deira ferdsels- og opphaldsområder i dei fysiske omgjevnadane. Kartlegginga skal gi eit bilete av korleis barn og unge oppfatar ulike areal og ferdselsområder, dvs kvar dei føler seg trygg og utrygg. Her med eit spesielt fokus på skuleveg eller veg til andre fritidsaktivitetar. Under Barnetrakkregistreringa vert ungane bedt om å teikne inn forskjellige symbol på kart (flyfoto), der dei forskjellige symbola symboliserer trygg veg, utrygg veg, huset mitt, fritidsaktivitetar (akebakkar, badestrender, leikeplassar m.m.). Barnetrakkregistreringane gir kommunen som planmynde oppdatert lokalkunnskap om kvar barn og unge oppheld seg i dei ulike delane av kommunen. Formålet med dette er difor å kunne skape eit viktig grunnlagsverktøy for betre samfunnsplanlegging. «Barnetrakk 2012» skal også verdifulle opplysingar til beslutningsprosessar som gjeld bruken av dei fysiske areala.

Medverknad er eit viktig element i denne kartleggingane. Mange arealplanar vil i større eller mindre grad få konsekvensar for barn og unge sine interesser. Krav til medverknad er sterkt nedfelt i plan- og bygningslova (PBL) og er ein viktig del av planprosessane. Opplysingane som barn og unge presenterer på kart og i form av munnleg informasjon, vert viktige data som skal nyttast som grunnlag i all planlegging og gjennomføring av tiltak etter PBL. Datagrunnlaget som kjem fram i form av desse registreringane vil difor vere sentralt i alt frå arbeidet med ny kommuneplan til gjennomføring av det enkelte byggeprosjekt.

3. Gjennomføringa


Herøy kommune tok føre seg alle barne- og ungdomsskulane i kommunen. Det vart sett av ein dag til gjennomføring av kartleggingsarbeidet for kvar i alt 9 skular i kommunen. Vi valde å besøke 4., 6. og 9. klasse ved alle skulane for å få brei medverknad.




Når ein skal inn i to og tre klasser ved kvar skule, der også nokre av klassene på kvart trinn var oppdelt i fleire, blei dette mykje arbeide. I forkant av sjølve registreringa kartla ein talet på elevar pr klasse på kvar skule. Det blei nytta gode og nøyaktige kart i A0 format. På nokon av dei større skulane talte ein opp og kartla kor heimstadane til elevane, slik at ein på denne måten var sikker på at det var nok kart til kvar klasse (dette var spesielt på ungdomsskulane der elevane blir samla frå alle bygdene rundt om i kommunen).

For at elevane skulle forstå kva ein ville at dei skulle hjelpe oss med, blei det gjennomført ein kort presentasjon av representantane frå Utviklingsavdelinga, kven vi var og kvifor vi var der i kvar klasse. I tillegg hadde vi med oss eit eksempelkart, der vi sjølve hadde teikna på kor vi bur, kva vegar vi brukar og kor vi føler oss trygge og utrygge. Der forklarte vi også alle symbol og meininga bak desse, og ikkje minst kvifor vi ville at ungane skulle gjennomføre denne kartlegginga. Ein var klar og tydeleg på at det var **ungane** sine erfaringar og opplevingar av lokalsamfunnet vi ville kartlegge og ikkje erfaringar og opplevingar som er påverka av vaksne. Difor spurte vi ofte dei lærerne som var i rommet om dei kunne vere med å stille opne spørsmål for ikkje å "lede" elevane til å teikne noko dei ikkje sjølv heilt var eining i. Vi såg det som veldig praktisk å køyre ei slik presentasjonsrunde av oss og prosjektet før vi starta gjennomføringa. Presentasjonen brukte vi ca 5 minutt på.

4. Symbola til Barnetrakk

Raud strek  = Utrygg/ farleg veg

Grøn strek  = Trygg veg

Blå strek  = Runding rundt huset sitt, fritidsområde med meir
A for akebakke
B for badestrand

I forkant av arbeidet og i etterkant, har ein sett til andre som har utført same registreringane som her er gjennomført. Det vi oppdaga var at fleire av dei andre kommunane hadde langt fleire symbol som barna skulle ta stilling til. I ettertid ser vi at vi er glade for at vi valte vår framgangsmåte. Sjølv om vi berre hadde tre enkle symbol som elevane skulle hugse, har vi fått minst like god informasjon og resultat som dei andre kommunane.

5. Erfaringar

Vi frykta før sjølve registreringa tok til at vi skulle få den problemstillinga at ungane heilt ikkje klarte å vise til kor dei verken budde, gjekk på skule eller leika. Men fyrste dag for gjennomføring møtte vi opp med bunkevis av kart, tusjar og godt mot. Presentasjonen gjekk greitt og elevane, som var ei forholdsvis lita 4. klasse forsto godt kva dei skulle gjere. Vi hadde ikkje ein gong rulla ut karta på pultane deira før dei kunne peike på huset sitt, skulen og leikeplassen.



Dette var svært overraskande for kommunen sine representantar! I ettertid ser ein at karta som blei nytta var veldig godt framstilt, og at dette kanskje gjorde det lettare for elevane å forstå oppgåva. Eit ortofoto i A0 format er stort og lett å orientere seg på. Karta vart også snitta ut slik at dei skulle få med seg mest mogleg av det som var relevant for ungane av hus og liknande.

Vi delte inn elevane i grupper på 4-5 frå kvart område. Det vart fort litt for mange elevar og litt for mykje "rot" på karta, dersom ein skulle hatt fleire elevar på kvart bord. Vi såg også fort når ungane var lei og hadde fått teikna sitt. Påteikna symbol for "usynlege, farlege skjær" i vatnet, båtvegar og liknande var teikn til at dei fleste hadde fått teikna på det dei ville av trygg og utrygge vegar.

Det som vi gjorde og tok oss tid til når vi kom tilbake på rådhuset etter besøket på skulane, var at vi sett oss ned og gikk gjennom eit og eit kart for å sile ut det som eventuelt var "rot". Vidare blei det sett kryss over husa til elevane, då desse ikkje ville bli registrert. Vi sette kryss over det som ikkje er aktuelt for det vidare arbeidet med registreringa, og sette små forklaringar til forskjellige punkt som var avmerka på karta. På denne måten vert arbeid når ein skal gå gjennom å registrere kvar strek og kvar leikeplass i etterkant langt lettare, då ein har sila ut og kommentert når karta nettopp var påteikna og ein hugsar kva som var blitt både sagt og gjort.

6. Resultat

Vi fekk mykje godt resultat og material som kan brukast på mange måtar i all form for arbeid i Herøy kommune. Alle karta som vart teikna på i skulane vart nøye gjennomgått. Det blei gjennomført oppteljing og registrering av leikeområde og vegar. Alt av informasjon er lagt inn i eit digitalt kartsystem (GIS). For å kunne legge inn så nøyaktig og korrekt informasjon som mogleg i dei digitale karta, måtte vi finne ut korleis vi skulle gjere det med tanke på at elevane fekk teikne både raud og grøn strek på ein og same veg om det var usemde i gruppa, samt at dei kunne merke av berre delar av vegen dei meinte var utrygg/ trygg. Det vart difor bestemt at i det digitale kartet vil det bli lagt inn strekningar med **raude** og **grøne** strekar. Der overvekt av raude strekar markerer strekningar der born og unge opplevere vegen som utrygg, og dei strekningane som har overvekt av grønne strekar representerer strekningar som vert oppfatta som trygge av barn og unge. I digitaliseringsarbeidet har kommunen teke vare på karta som viser kor mange som har vurdert dei ulike strekningane og kva farge desse har fått tildelt. Leikeplassar er markert med **grøn** farge (areal) . Klassifisering av dei ulike strekningane er gjort gjennom ei oppteljing av talet på farga strekar. Der det er delte meiningar blant barn og unge (50/50) har arbeidsgruppa for Trafikktrygging vurdert strekningane og klassifisert desse i anten utrygg eller trygg veg.

Herøy kommune er samansett av fleire øyer, derav fleire bygder og igjen fleire skular. Vi har hatt utruleg mange kart å handtere under dette arbeidet og det var på ein måte eit puslespel korleis vi skulle klare å samle opp all den viktige informasjonen som kom fram. Det var bestemt at for å "nøste opp" i alle karta og kome i gang med arbeidet, måtte ein starte i ein ende. Vi tok difor føre oss dei minste områda og skulane og laga eit så kalla "samlekart". Der gikk vi gjennom kart for kart og



registrerte kor mange strekar det var på kvar strekning og noterte dette inn i samlekartet på same måte som det vil bli når resultatet er digitalisert. Det same blei gjort med akebakkar, badeområde, leikeplassar med meir – det vart avmerka kor mange som hadde skrive opp dei forskjellige områda for fritidsaktivitet.

Her vil vi peike på og dra fram nokon av resultatata vi fann om dei mest omtala områda i kommunen. Samt dei områda der vi som planleggarar hadde klare meiningar om kva utfallet ville bli, som kanskje overraska oss eller bekrefta det vi hadde trudd. Vi kan ikkje ta føre oss alt av resultat som vi kom fram til etter digitaliseringa av karta, det er difor vi her trekke fram nokre eksempel. Men, all informasjon og alle resultat og digitalisering av kart vil vere tilgjengeleg for dei som måtte ynskje å sjå dette. Då må ein ta direkte kontakt med Utviklingsavdelinga i Herøy kommune.

Område 1 – Moltu skule – Nygjerdevegen (Etablert gangveg)



Resultat av «Barnetrakkregistreringar 2012» viser at krysset mot Nygjerdevegen og til skuleområdet er vurdert som både trygg og utrygg av barn- og unge. Dette sjølv om det er etablert eit differensiert trafikksystem (gangveg) på denne strekninga med gatelys, samt at fartsgrensa er låg (50 km/t). I registreringsarbeidet har 3 born markert denne strekninga som utrygg, mens 5 born har vurdert strekninga som trygg. Ein er overraska over resultatet som seier at nokre born vurderer denne vegen som utrygg, då det er etablert gangveg med gode veglys på denne delstrekninga.



Område 2 – Bergsøy skule (Blåhaugen, YHU, Borga)



Resultat av «Barnetrakkregistreringar 2012» viser at vegstrekninga langs skuleområdet på Bergsøya er vurdert som både trygg og utrygg av barn- og unge. Det er etablert eit differensiert trafikksystem (gangveg) på denne strekninga med gatelys, samt at fartsgrensa er låg (30 m/t). Det er i tillegg etablert overgangsfelt og fartsreducerande tiltak i vegbana. I registreringsarbeidet har 5 born markert denne strekninga som utrygg, mens 25 born har vurdert strekninga som trygg. Det er markert totalt 3 kryss som er vurdert som «farlege» av born- og unge. Resultatet viser ei overvekt av born- og unge vurderer denne vegen som trygg. Her har nok born og vaksne eit ulikt syn på kva som er «trygt» og «utrygt». Ein er overraska over resultatet.

Område 3 – Mjølstadneset industriområde





Resultat av registreringsarbeidet viser her at born- og unge har markert industriområdet på Mjølstadneset som eit område som blir nytta til opphald. Gjennom kartleggingsarbeidet kom det fram at området blir nytta til aktivitetar som sykling og rullebrett. Området er vurdert som både trygt og utrykt av born- og unge. Ein er overraska over dette resultatet.

Område 4 – Stokksund skule (Grøndal)



Her viser resultat av registreringsarbeidet at born og unge har kartlagt at dei nyttar eit større område i Grøndalen som leik og opphaldsområde. Det går ikkje fram av registreringane kva type leik og opphald arealet faktisk blir nytta til. Her bør det gjerast nærare undersøkingar i høve barn- og unge sine interesser. Ein er overraska over at dette arealet blir nytta av barn og unge, då dette arealet er registrert som eit myr-område i kommuneplanens arealdel frå 2004.

7. Feilkjelder

I alle registreringar, forskning og prosjekt må ein rekne med feilkjelder. På same måte må vi også rekne med nokre tilfelle av feilkjelder i denne registreringa også. Vi kan ikkje seie med 100 % sikkerheit at alle ungane har teikna berre det dei vil, og at dei ikkje er påverka av andre. Det har vore informert om arbeidet med Barnetrakk gjennom brev og i media.

Det er umogleg å vite kva som har blitt sagt til borna i forkant av prosjektet på skulen. Men vårt inntrykk av registreringsarbeidet er at det i hovudsak har vore elevane sine meiningar som har kome fram. Vi har som sagt oppfordra lærarane til å stille opne spørsmål dersom dei ville snakke med elevane under teikninga. I tillegg til dette var dei som gjennomførte registreringa obs på diverse moment, der ein blant anna stilte opne spørsmål for å hjelpe elevane inn på rett spor. Eksempel på dette kunne vere at elevane teikna inn ein bilveg med raudt (smal, dårleg veg), som kommunen kjende til var ein farleg veg. Vi kunne då spørje "er denne vegen farleg? Kvifor det?"



I nokre tilfelle svarte elevane at «det er farleg å kjøre bil der». Ein er av den oppfatning av at slike ting må ein rekne med og dette går under feilkjelder.

Sjølv om ein alltid må ta omsyn til moglegheiter for feilkjelder, meiner vi at vi har fått eit svært godt resultat gjennom dette registreringsarbeidet. Det at ein var såpass aktiv og hadde auge og øyre opne når ein var i klasseromma, gjorde at ein i stor grad fekk med seg det som blei sett på som feilkjelder og luka ut desse.

Ikkje alle feilkjelder var like alvorlige, vi oppdaga for eksempel at elevane hadde mange spennande historier å komme med mens dei teikna på karta. Mange av historiene var svært interessante og morosame, så vi valde å notere oss desse for å ta dei med som vedlegg til denne rapporten.

8. Vidare bruk av «Barnetrakkregistreringar 2012»

Prosjektet med å gjennomføre «Barnetrakkregistreringane» har utan tvil gitt kommune verdifulle opplysningar kring barn og unge sine oppfatningar av dei fysiske omgjevnadane. Desse oppfatningane er kartlagde gjennom eit omfattande registreringsarbeid og vidare digitalisert til SOSI-data for bruk i framtidig den vidare samfunnsplanlegginga. Kommunen har gjennom registreringsarbeidet styrka sitt kartgrunnlag. Dersom ein ynskjer å få innsikt i resultat frå registreringsarbeidet, kan kommunen tilby kartutsnitt for nærare bestemte områder etter bestilling.

Det er føreset at resultatata frå registreringsarbeidet vert nytta i høve arbeidet med; samfunnsplanar, kommuneplan, kommunedelplanar, temaplanar og reguleringsplanar (både i private og offentlege planar).

Dei aktuelle registreringane skal difor kunne nyttast i alt planarbeid innanfor kommunen.

For kommunale planleggarar og private konsulentar vil desse registreringane vere nyttige verktøy for å kunne ivareta barn- og unge sine interesser i den vidare samfunnsplanlegginga, både på overordna og detaljnivå. Det er føreset at resultatata av barnetrakkregistreringane faktisk vert nytta aktivt i planlegging og gjennomføring av nye tiltak i Herøy kommune. I nokre områder er det uklart kva type aktivitetar og interesser som gjer seg gjeldande innanfor dei markerte areala. Her vil det vere naudsynt med vidare medverknad frå barn- og unge, for å innhente meir utfyllande informasjon om bruken av desse områda.

For Barnerepresentanten i kommunen vil desse opplysningane vere verdifull grunnlagsinformasjon i arbeidet med å ivareta barn- og unge sine interesser. Opplysningane skal kunne fungere som eit vurderingsgrunnlag for innspel frå Barnerepresentanten i ulike plansaker.

Barnetrakkregistreringane vil også vere verdifull informasjon for innbyggjarar, lag og organisasjonar i arbeidet med å ivareta barn- og unge sine interesser. Denne rapporten blir publisert på nettsida til Herøy kommune.



Her vil desse opplysningane gi ei oversikt til ålmenta på korleis barn- og unge vurderer og oppfattar ferdsel og opphald i sine egne fysiske omgjevnadar.

Ein vonar at resultatet frå «Barnetrakkregistreringar 2012» kan bidra til at ein i større grad når måla om ei berekraftig utvikling av Herøysamfunnet, der planlegging og samfunnsutviklinga skjer med eit breiare fokus på framtidig generasjon sine behov og interesser, jfr. PBL § 1-1.

9. Vedlegg

- Vedlegg 1: Historier til Barnetrakk
- Vedlegg 2: Tidsplan for gjennomføring
- Vedlegg 3: Informasjonsbrev til skular

Utviklingsavdelinga, april 2013.



Vedlegg 1:

Historier til Barnetrakk

Herøy kommune gjennomførte i april, veke 16 og 17 april 2012 ei barnetrakkregistrering på alle barne- og ungdomsskulane i kommunen. Representantane frå kommunen møtte opp på skulane med kart over dei aktuelle områda. Klassene vart delt inn i områda dei var frå, og fekk utdelt tusjar med fargane raudt, grønt og blått. Der raudt symboliserar utrygg veg, grønt er trygg veg og blått for å merke av leikeområde, akebakkar, badeplassar og andre aktuelle fritidsområde i deira lokale nærmiljø.

Vi var spente på korleis det skulle gå når elevar frå 4., 6. og 9. klasse ved skulane skulle leite fram hus, skule, butikkar, fotballbaner med meir. Men vi forsto fort, etter første besøk ved Nerlandsøy skule at dette ikkje var noko problem. Ungane forsto med ein gong kor dei budde på kartet og klarte like lett å finne fram både skule og leikeplassar på områda sine. Som to tilflyttarar i Herøy kommune har vi lært mykje om turområde, ukjente turstiar og fritidsområde som vi aldri før hadde hørt om.

Etter to hektiske veker med planlegging og gjennomføring sit vi att med mykje god informasjon om kor barn og unge ferdast i trafikken, både på veg til skule og fritidsaktivitetar, samt kor dei held seg ute både om vinteren og sommaren. På same tid som vi har fått kartlagt kor barn og unge ferdast, har vi også fått servert mange historier om dei forskjellige plassane i kommunen.

Kvalsvik

På kartet over Kvalsvik som ungene teikna på såg vi fort at ungene slett ikkje brukar så mykje av dei asfalterte vegane i bygda. Det kom tydeleg fram på kartet at "her ute spring vi over marka!". Ungane kunne fortelje at dei "liksom ikkje forsto vitsen med å gå på vegen", for det er jo tross alt mykje kjekkare, kjappare og ikkje minst tryggare å springe beint over jorda.

Nautøya

Det er tydeligvis stor aktivitet og mykje som skjer på Nautøya, etter det vi har fått høyre når vi var på besøk hjå Stokksund skule.

"Spøkelsesøya"

Da vi besøkte Stokksund barne- og ungdomskule fekk vi servert fleire interessante historier om lokalmiljøet. Gruppa frå Nautøya kunne for eksempel fortelje om ei spøkelsesøy like utanfor kaia på Nautøya. Det vart snakka ein del rundt denne øya som visst var så skummel og at dei ikkje hadde vore bort fleire gonger etter ei spesifikk hendig. Då vi spurte kva det var som gjorde at det var så skummelt på denne øya, fekk vi vite at der skjer nemleg mykje rare ting. For ein gong når ungene hadde reist ut dit med båt, hadde dei sjekka mengde drivstoff på motoren før dei for – tanken var då full. Ungane tok seg til øya og var der å leika ei stund, til dei skulle tilbake – det var då det rare hende. Tanken var nemleg tom og dei fekk ikkje start på motoren! Kor var drivstoffet blitt av?



Ungane måtte da bruke årene til å komme seg til Nautøya igjen. Men dette var dei ikkje særleg vande med, for dei hadde aldri gått tom for drivstoff før. På land sto fortvilte mammaer og pappaer å ropa til ungene at dei måtte padle – "padle, kva er det?" Ein av ungene om bord i båten klarte omsider å få til padleteknikken og trygt til land kom dei seg. Men at det besøker denne øya igjen? "Neppe, tenk om vi går tom for drivstoff igjen!"

Grågåsegg

Ved besøket på Stokksund skule kom det fram mange spennande historier om nærmiljøet. Ungane fortalte energisk om båtliv og båtturar til dei forskjellige "småøyane" rundt Nautøya, å sette ein blå runding rundt den eine av dei. Då vi spurte kva dei gjorde på denne øya kunne den eine jenta fortelje "her leitar vi og finn grågåsegg å dei brukar vi å knuse!". Omtrent før ho er ferdig med setninga bryt ei nervøs venninne inn å seier "neii..", då andre jenta fortset "eeh, nei da – vi gjer ikkje det! Det er jo stygt gjort."

Fleire vittige historier kom fram gjennom alle dei besøka vi har hatt desse to vekene. Samtidig som vi har fått mange gode historier og informasjon om opphaldsplassar vi ikkje ante, både i skog og fjøre, har vi også erfart at ein må ta høgde for at nokon av respondentane har misforstått oppgåva litt. For eksempel var der ein elev som merka ein heil veg med raudt – vegen var ikkje i nær tilknytning til tungt trafikkert veg med høg fart. Difor spurte vi kvifor denne vegen var raud, der eleven kunne fortelje oss at denne bakken og svingen var så farleg, for når han sykla så fort som han brukar å gjere klarte han ikkje å bremse.

Ein anna elev merka av eit punkt på veg ut mot Herøy Gard med raudt og meinte dette var eit svært farleg område. På dette punktet er det verken biltrafikk eller andre ting som kan virke skremmande tenkte vi. Eleven kunne då fortelje at dette var eit farleg punkt og var merka med raudt av den enkle grunn at der var mange farlege sauder – eleven hadde nemleg vorte stanga av dei ein gong!

Mange raude område vart avmerka, på noko underlege stadar. For eksempel var ei heil badestrand i Tjørnvåg merka med raudt. Grunnen til dette var orm og farlege fiksar.

Som ein forstår utifrå desse historiene er det tydeleg at ein må ta høgde for at dei som deltok i barnetrakkregistreringa "tøysar" litt når dei var ferdige med den eigentlege oppgåva. Samtidig som vi har fått høyre mange historier som kanskje kjem litt på kanten av det arbeidet som barnetrakk eigentleg er, har vi også blitt merksame på turstiar og andre områder der barn og unge leikar. Ofte områder vi hadde rekna med "berre var vanleg skog".

To elevar kunne fortelje at dei ofte besøkte kvarandre, til tross for at den eine budde i Tjørnvåg mens den andre budde i Sandvika. Desse to gjekk ofte over "Skaret" for å kome til kvarandre. Somme tider, når det er fint ver, møtast dei ofte på toppen av "Skaret" og leikar 2. verdskrig i nokre gamle ruiner/ bunkersar som ligg eit lite stykke nedi skogen ved "Skaret".



Leikeområde for dei små

På Moltu skule fekk vi registrert fleire større og mindre leikeplassar i bygda. Det vart særleg ein diskusjon i fjerde klasse som fanga vår merksemd då ei av jentene på gruppa seier at dei må merke "Moltusteinen" med blå ring og skrive leikeområde. Ei av dei andre jentene seier raskt "men vi leikar jo ikkje der!". Nysgjerrige som vi var spurde planleggaren, Kven som leikar der då? Jenta svarte då "det er leikeområde for dei små, vi har ikkje leika der på vertfall 2 år".

Då vi seinare på dagen gjennomførte barnetrakkregistreringa ved 6.klassingane vart Moltusteinen igjen avmerka som leikeområde. Og det var semje om at her var det barn i alle aldrar som leika i dette område.

Skumle lydar på Leikong

Under barnetrakkregistreringa på Leikanger skule var alle elevane svært ivrige med å få teikne på karta. Spesielt var der ein avstikkar på ein veg som vart merka raud på det eine kartet. På fleire av dei andre karta var denne vegen grøn. Då vi spurte eleven kvifor det var raudt her kunne han ivrig fortelje at her, på Jøsok var denne strekninga veldig farleg og veldig raud, fordi her sto ei maskin ein plass, eleven var ikkje sikker på kvar, men denne maskina lagde skumle lydar som likna ein veldig stor bil. Difor kunne han verken sykle eller springe fort på denne vegen, for han har jo lært at ein skal stoppe visst det kjem bilar.

"Vits å bu her?"

På Leikong kom ein elev opp til oss då timen og teikninga var avslutta, han ville vise noko på kartet. Planleggaren blei med eleven bort og såg på kartet å roste gruppa for at dei hadde vore så nøyaktige å flinke. Eleven såg fortvila på oss å sa "ja, men du.. sjå då, her er jo ikkje vits å bo her!" Kvifor det lurte vi på. "Hallo, heile Leikong er no raudt!"

"Væirane" på Måløya

Dei aller fleste av elevane har vore svært opptatt av båt og båtliv når vi har vore rundt med karta våre på skulen. Dette er forståeleg då vi bur i havgapet og ungane meir eller mindre er oppvaksen i fjørkantane. Mange av "småøyane" rundt om bygdene i kommunen er tydelegvis brukt mykje til grilling, overnatting, friluftsliv m.m. gjennom året.

På Leikanger skule var elevane særs ivrige med "båtvegar" og båtliv. Dei ville så gjerne merke av Måløya og Nykremsholmen som plassar dei heldt seg om sommaren. Då det vart merka rundt Måløya bryt eine eleven ut "hei vent, det der er ikkje Måløya!" Den andre eleven svarte lynraskt tilbake "kutt ut da, eg veit at det er Måløya! Eg er der nemleg meir enn deg!" Det vart stille og eleven som hardnakka påsto at Måløya var feil merka, svarte tilbake "korleis veit du at du er der meir enn meg?" Eleven vart fortvila, himla med augene å sa "eg har no nemleg væirane mine der!"

Det vart ikkje vidare diskusjon rundt plasseringa av Måløya..



For store

Til tross for at det nærmar seg sommar når barnetrakkgjennomføringa vart gjort kom det fram både akebakkar og badeområde i nærmiljøet. Helst vart det nok merka av flest badeområde sida det er det ungane no gleder seg til når det går mot sommar.

Særleg eit "badeområde" var utmerka på Leikong. Dei fire jentene på ei gruppe i 4. klasse hadde ein noko "merkeleg" badeplass. Den eine jenta fortalte at dei bada i "den lisje elva ved butikken", omtrent før jenta var ferdig med setninga bryt den andre ut "HÆ? Der? No? Nei veit du kva, vi er då både for høge og for store til å bade der!" Jenta som fyrst kom med kommentaren såg forsiktig opp på jenta som svarte "ja, men eg er då lita eg". "Ja, då er det du som badar der, for oss andre er det berre vassing". Latteren sto i taket frå heile gruppa!

Mange gode forslag

Når vi frå kommunen har kome til skulane å presentert oss å sagt litt om kvifor vi er her og kva vi vil at elevane skal gjere, har det fort dukka opp mange gode forslag til kor og korleis ein burde legge vegar, byggje hus og så vidare. Spesielt eit forslag merka seg godt frå Leikong. Ein elev ville veldig gjerne kome med eit godt forslag, "fyr laust!"

På gamle ferjekaia (til Volda) på Leikong syns eit par gutar nemleg at det hadde vore kjempeflott og ikkje minst praktisk dersom kommunen kunne byggje ein undersjøisk tunell frå Leikong/ gamle ferjekaia heilt under vatnet og heilt inn til Folkestad/ Volda!

Vi har hatt to veldig kjekke veker med elevane på alle skulane i kommunen! Det har vore spennande både å sjå og høyre kor og korleis barn- og unge beveger seg i områda og kor dei held seg sommar og vinter. I tillegg til dette har vi også hatt mykje moro med alle forteljningane og påstandane som har kome fram etter kvart som ungane har jobba med karta.

Vedlegg 2:

**TIDSPLAN FOR GJENNOMFØRING AV BARNETRAKK**

DATO	SKULE	KLASSE	TIDSPUNKT	ANNA
VEKE 16:				
Onsdag 18.04	Nerlandsøy skule (2 grupper)	4. klasse 6. klasse	09.10 – 09.55 10.00 – 10.45	
Torsdag 19.04	Bergsøy , avd. Borga (2 grupper)	Gr. 1 Gr. 2	11.30 – 12.15 12.15 – 13.00	
Fredag 20.04	Bergsøy, avd. Blåhaugen (2 grupper)	Gr. 1 Gr. 2	08.30 – 09.15 09.15 – 10.00	
VEKE 17:				
Måndag 23.04	YHU (4 grupper)	9 A) 9 B) 9 C) 9 D)	08.30 – 09.15 09.20 – 10.05 10.15 – 11.00 11.30 – 12.15 ??	
Tysdag 24.04	Einedalen skule (3 grupper)	4.klasse 6.klasse gr. 1 6.klasse gr. 2	10.00 – 11.15 12.35 – 13.20 13.30 – 14.15	
Onsdag 25.04	Stokksund skule (3 grupper)	5. klasse 4. klasse 9. klasse	09.30 – 10.15 11.05 – 11.50 08.15 – 09.00	
Torsdag 26.04	Moltu skule (2 grupper)	4. klasse 6. klasse	08.30 – 09.15 09.15 – 10.00	
Fredag 27.04	DAG FOR OPPSUMMERING	DAG FOR OPPSUMMERING	DAG FOR OPPSUMMERING	DAG FOR OPPSUMMERING
VEKE 18:				
Måndag 30.04	Leikanger skule (2 grupper)	4. klasse 5. og 6. klasse	09.00 – 09.45 10.00 – 10.45	



Vedlegg 3:

INFORMASJON TIL FORELDRE/ FØRESETTE OM KOMMUNEN SITT ARBEID MED BARNETRAKKREGISTRERINGAR

Herøy kommune er inne i eit rulleringsarbeid med kommunedelplan for trafikktrygging og vil i tida framover utarbeide ein trafikktryggingsplan gjeldane for 2013- 2016, som omfattar heile Herøy kommune. Planen skal omhandle tilrettelegging for barn og unge i trafikken, menneske med nedsett funksjonsevne, samt eldre og mjuke trafikantar. Trafikktryggingsplanen skal betre villkåra for dei som ferdast i trafikken, til og frå skule, jobb og fritidsaktivitetane til barn- og unge. Fokuset er spesielt retta mot skulevegar og utrygge strekningar i samband med både skulevegar og arealområde nytta til fritidsleik langs farleg, lite oversikteleg og utrygg veg.

I samband med planarbeidet vil det bli gjennomført Barnetrakkregistreringar på alle skulane i kommunen. Registreringane vil bli gjort av elevane i 4. og 6. klasse ved barneskulane og 9. klasse ved ungdomsskulane.

I gjennomføringa av barnetrakkregistreringane vil elevane verte inndelt i grupper frå kva område i nærleiken dei er frå. Dette for å kunne dekke og kartlegge for heile Herøy kommune. Elevane får utdelt eit kart og teiknar inn:

- Vegar: kva for vegar som brukast til skulen og kva for vegar som vert nytta i fritida.
- Områder: kva for område som vert nytta i løpet av året og kva for aktivitetar dei eignar seg til.
- Stader: kva for stadar barn og ungdom likar og ikkje likar, samt kva for ynskjer dei har for endring av desse stadane.

Informasjonen som Herøy kommune samlar inn frå elevane ved dei forskjellige skulane er anonym og elevane skal ikkje signere kartet med namn. Informasjonen elevane gir ut ved registreringa vert såleis ikkje offentleggjort ved namn.

Samtidig som Barnetrakkregistreringane er til stor nytte for dei som arbeidar med planar i kommunen, er dette ei viktig læring for elevane også, då dei får tilegna seg læring om kart og kartbruk i nærområdet.

Barnetrakkregistreringane på skulane startar i april, veke 16, 17 og 18. Kontaktperson i kommunen er Ole Magne Rotevatn og kan kontaktast per e- post ole.magne.rotevatn@heroy.kommune.no eller telefon 70 08 13 53

Status for trafikktrygging i dag



DELRAPPORT 2:
TRAFIKKTRYGGINGSPLAN 2013-16
HERØY KOMMUNE

Utviklingsavdelinga

Innhold

1. Trafikktryggingsarbeidet i kommunen
2. Oversikt over tidlegare ynskte tiltak
3. Arbeidsfordeling og ansvarsområder
4. Evaluering av tidlegare handlingsprogram
5. Kartlegging og forslag til nye tiltak
6. Vedlegg

1. Trafikktryggingsarbeidet i kommunen

Trafikktryggingsarbeidet som har vore gjennomført dei seinare åra har vore på fartsreducerande tiltak og langs bygdevegar. Dette har ofte hatt si årsak i enkeltsøknader frå foreldre i byggjefelt som ynskjer fartsdempande tiltak der borna leikar.

Gjeldande kommunedelplan for trafikktrygging var vedteken i 2008. Ein vil i denne delrapporten setje fokus på kva trafikktryggingstiltak som var prioritert i perioden 2009-2012, samt kva tiltak som har vore gjennomført og kva tiltak som enno ikkje er utført i høve trafikktrygging i Herøy kommune.

Ein har gjennom eit kartleggingsarbeid funne grunnlag for at det må prioriterast arbeid med planlegging av nye strekningar for gang- og sykkelvegar langs fylkesvegar, samt planskilt kryssingspunkt ved FV654, for å betre den generelle trafikktryggleiken og sikre ein tryggare skuleveg for born og unge i Herøy kommune. Resultat av kartleggingsarbeidet er presentert i denne rapporten.

2. Oversikt over tidlegare ynskte tiltak

Ei liste over tidlegare ynskte tiltak går fram av vedlegg 1 til denne rapporten. Ein vil ikkje gå nærare inn på desse tiltak i denne rapporten, men ser det som relevant at tidlegare ynskte tiltak blir nemnt i eige vedlegg.

3. Arbeidsfordeling og ansvarsområder

Herøy kommune: har ansvaret for finansiering og gjennomføring av tiltak på kommunale vegstrekningar. Kommunen har ei viktig rolle som planmynde i å legge til rette for ei betring av trafikktryggleiken på kommunale vegar, samt å gjennomføre fysiske tiltak som betrar den generelle trafikktryggleiken.

Eksempel på slike tiltak kan vere; *skilting, oppmerking, siktutbetringar, veglys, fysiske tiltak i vegbana, utbetring av vegkurvatur og opparbeiding av gang- og sykkelfelt.*

I Herøy kommune er det Utviklingsavdelinga som har ansvaret for planarbeid etter plan- og bygningslova. Anleggs- og driftsavdelinga har ansvaret for prosjektering og gjennomføring (utbygging) av trafikktryggingstiltak.

Møre og Romsdal fylkeskommune: har ansvaret for finansiering og gjennomføring av tiltak på fylkesvegar (her også tidlegare riksvegar som dei har overteke frå staten). Møre og Romsdal fylkeskommune har ei viktig rolle saman med Statens vegvesen å planlegge og gjennomføre trafikktryggingstiltak på fylkesvegane innanfor kommunen.

4. Evaluering av tidlegare handlingsprogram

Trafikktryggingssplan 2009-2012 var oppbygd slik:

- Innleiing om kvifor og korleis ein utarbeider ein kommunal trafikktryggingssplan
- Bakgrunnsinformasjon og ulykkesstatistikk
- Oversikt over ynskde tiltak (innkomne innspel og ynskjer frå publikum)
- Visjon og mål for trafikktryggingssarbeidet i Herøy kommune
- Handlingsprogram delt i 4 ulike program/ oversikter:

Ein har i denne kommunedelplanen valt å evaluere førre handlingsplan for å sjå kva tiltak som er realisert i høve arbeidet med trafikktrygging i perioden 2009-2012. For dei fire ulike handlingsprogramma har ein valt å kommentere tiltaka på følgjande måte.

Gjennomførte tiltak

Delvis gjennomførte tiltak

Ikkje gjennomførte tiltak

Denne evalueringa baserer seg her på ei tabellform der tiltaka blir vurdert ut i frå dei tre ovannemnde klassifiseringane. Kjelder for oppklaring av status for dei ulike tiltak har vore kontakt dei avdelingane som har hatt ansvar for gjennomføring. Det har vore lagt ned mykje arbeid i å innhente opplysingar knytt til status for dei aktuelle tiltaka.

Tabell 1: Fysiske strakstiltak langs kommune- og fylkesvegar

Pri nr.	Reistreringsnr / stad	Type tiltak	Grunngjeving	Ansvar	Føresetnad	Kommentar
1	Fylling, Myklebust	Langs FV Skilje gang-, trafikk- og parkeringsareal	Kryssproblematikk	STV/ HK	HK gjennomfører grunnerv og plan	Gjennomført
2	Statoil, Eggesbønes	Oppstramming av kryss. Trafikkøy/ innsnevring	Dårleg regulert kryss	STV / HK	HK gjennomfører grunnerv og plan	Ikkje gjennomført Må ha regulering
3	Bø, sande	Nedsetting av fartsgrense	Utrygg skuleveg	HK	Herøy kommune v/ Anleggs- og driftsavdelinga	Ikkje gjennomført
4	Dragsund	Fartsdumpar / innsnevring	Utrygg skuleveg	HK	Herøy kommune v/ Anleggs- og driftsavdelinga	Ikkje gjennomført
5	Torvik	Kommuneveg, behov for glidekant	Ikkje godt nok sikra ved elva	HK		Gjennomført
6	Remøy	Fysisk sperre mellom GV 2 og veg 2 i Remøy bustadfelt	Stor motortrafikk på gangveg	HK		Gjennomført
7	41, Kjeldsund		Smal veg, mykje trafikk	HK		Ikkje gjennomført
8	33, Leikong		Farleg trafikksit. M. rygging	HK, Eigedom		Ikkje gjennomført Avsett midlar 1 million kr.
9	20, Nerlandsøy		Mangel på av-påstigning	HK, Eigedom		Ikkje gjennomført Avsett midlar

*Den tidlegare prioriteringa er gjort ut frå handlingsprogram i førre plan, nye innkomne innspel til varsel om oppstart, nytt vedtak i kommunestyret i høve uttale til nasjonal transportplan (K-sak 06/08 den 31.01.08) og ut frå dette vurderingar gjorde i arbeidsgruppa og styringsgruppa.

Tabell 2: Langsiktige fysiske tiltak langs kommune- og fylkesvegar

Pri nr.	Reistreringsnr/ stad	Type tiltak	Grunngjeving	Ansvar	Føresetnad	Kommentar
1	*41 Leine-Remøyholm	Gang- og sykkelveg	Langs FV Utrygg skuleveg	STV/ HK	Midlar HK-grunnerv 50/50	Ikkje gjennomført
2	Frøystad – Torvik	Gang- og sykkelveg	Smal og uoversiktleg veg	STV/HK	50/50	Ikkje gjennomført
3	*Huldalsvegen- Nerlandsøy bru	Gang- og sykkelveg, generell vegutbetring, oppretting av sving	Smal og uoversiktleg veg	HK	50/50	Ikkje gjennomført
4	63 Sandvika, Tjørvåg	Gang- og sykkelveg	Smal og uoversiktleg veg. Farleg skuleveg	HK	HK- grunnerv 50/50	Ikkje gjennomført
5	Eggesbømarka FV 654	Gang- og sykkelveg	Byggefelt, skuleveg, tungtrafikk	HK	50/50	Ikkje gjennomført Inngår i privat plan
6	15 Huldalen	Utarbeiding av akseptabel snuplass for skulebuss	Tryggare transport av skuleborn	HK	50/50	Delvis gjennomført Utvida veg i kryss
7	Fylkesveg Kvalsund – Teige	Utbetring av sving/ kryss	Smal bygdeveg Dårleg sikt – Frisiktsone	HK	50/50	Gjennomført I tråd med reguleringsplan
8	Kvalsund – Teige	Opprusting av veg Kvalsund – Teigenes	Smal bygdeveg	HK	50/50	Ikkje gjennomført

*Reguleringspanarbeidet for Leine/Remøyholm er no slutført. Arbeidet med reguleringsplan for vegstrekinga gjennom lgesund er sett på vent (ikkje prioritert), grunna manglande avklaring for

situasjonen rundt ny bru til Nerlandsøy. Det er naturleg at planarbeidet blir sett i samanheng med reguleringsplan for ny bru til Nerlandsøy.

Tabell 3: Atferdsendrande tiltak

Pri. nr	Type tiltak	Mågruppe	Ansvar	Antatt kostnad	Kommentar
1	*Overhalde trafikktryggingstiltak som er skildra i utarbeidd/vedteken rammeplan for skule/barnehage	Barn og foreldre til barn i skular og barnehagar	Oppvekstsjet	Små kostnader innnafor skul-/barnehagebudsjett.	Gjennomført i høve årsplanar i barnehagane.
2	Foreldre/ungdom/barn-kveldar	Foreldre, barn og ungdom.	Trygg trafikk, vegvesenet, kyrkja, kommunen, evt andre.	Mindre kostnader knytt til ressursbruk innanfor dei forskjellige etatane som er med.	?
3	Refleksutdeling	Alle fotgjengarar	Herøy kommune	Sponsor / kommunen (ca. 10.000,- kommunedel)	Gjennomført. Utdelt refleks til barnehagar. 1.klassingar har motteke refleks i skulen.
4	Oppdatering av ulykkesanalyse i TT-plan	Alle	Herøy kommune		Gjennomført. Oppdatering i høve revidering av plan

*I Herøy kommune er det utarbeidd rammeplanar både for skulane og barnehagane. Desse skilrar trafikktryggingstiltak som skal utførast i dei forskjellige alderstrinna. Pkt. 1 inneheld med andre ord svært mange tiltak.

Tabell 4: Tiltak langs riksveggar (no Fylkesveggar)

Pri nr.	Reistreringsnr / stad	Type tiltak	Grunngjeving	Ansvar	Føresetnad	Kommentar
1	Kalveneset – Torsethøgda	Gang- og sykkelveg	Skuleveg for både barnetrinnet. Vil løyse ut samanhengande g/s-veg over lenger strekning.	STV/ HK	Planarbeid oppstarta av Statens vegvesen i 2008.	Delvis gjennomført. Godkjent reguleringsplan. Fysisk byggjearbeid ikkje oppstarta.
2	Frøystad-krysset / Frøystad byggefelt	Vegkryssing ungergang. Ynskje om plassering ved busslomma bak Frøystad byggefelt.	Vert ny skuleveg til Nærøymarka	STV / HK	Berekning må gjerast av vegvesenet. Titlaket må forskotterast av kommunen.	Delvis gjennomført. Godkjent reguleringsplan. Fysisk byggjearbeid ikkje oppstarta.
3	Koppen	Vegkryssing undergang	Farleg kryssing i 80-sone. Vert ny skuleveg til Nærøya for dei som bur i Røyra.	STV/HK	Berekning må gjerast av vegvesenet. Må ha reguleringsplan	Ikkje gjennomført.
4	FV 654 Stokksund	Omlagging av FV i tråd med kommuneplanens arealdel	Vil løyse farleg strekning og dårleg kryssløysing for køyrande + gjere at ein lettare kan få til ein g/s veg frå Sandvika til Stokksund.	STV	Må ha godkjent plan før omlegging av krysset.	Ikkje gjennomført. Planarbeidet pågår i regi av STV.
5	Strekninga Herøy kyrkje – Sparebanken Møre	Trafikksikringstiltak langs strekninga, der heile trafikkbiletet vert gjennomgått	Farleg veg	STV		Ikkje gjennomført. Prosjekt med regplan er starta

**Mange av dei tidlegare ynskete tiltaka gjeld kryssing av riksvegar/fylkesvegar (no berre Fylkesvegar). Desse tiltaka må det søkjast om direkte til Statens vegvesen. Det er dei som gir løyve til etablering av fotgjengarovergangar (sebrastriper), det same gjeld etablering av busstur, fartsreduksjonar og etablering av gateløys langs Fylkesvegane. Når det gjeld tiltak som planfrie kryssingar for FV og ombygging/omlegging av desse, må slike tiltak inn på Møre og Romsdal fylkeskommunen sin handlingsplan.*

Resultat av evaluering

Slik det går fram av ovannemnde evaluering, er det ikkje gjennomført fleire av dei fysiske tiltak som det var vedteke skulle prioriterast i perioden 2009-2012. Spesielt gjeld dette fysiske tiltak i tabell 1.

Med tanke på omfang og tidsramme for fleire av desse tiltak, kan ein påpeike at gjennomføring av desse tiltak innanfor perioden 09-12 verkar urealistisk å gjennomføre med tanke på dei prosessane desse tiltaka krev i høve lovverk. Dei tiltak som gjeld Fylkesvegar, står også i konkurranse med mange andre prosjekt i andre kommunar i Møre og Romsdal fylkeskommune sitt handlingsprogram. Herøy kommune havnar her i konkurranse med andre kommunar når det gjeld å få midlar og prioriterte ressursar til å gjennomføre desse prosjekta.

Eit anna viktig moment ved evalueringa av førre handlingsprogram for trafikktrygging, er at det kvart år har vore avsett kr 500.000,- til trafikktryggingsarbeid i kommunen. Realiteten viser at ein i løpet av budsjettåra ikkje har makta å nytte desse midlane til ulike trafikktryggingstiltak som skulle vore prioritert.

På grunn av etterslep i tidlegare prioriterte saker, er nokre av desse teke med i forslag til handlingsprogram for 2013-2016. I tillegg til at det er kome inn nye tiltak. Dei tiltaka som var prioritert og som ikkje er utført, vert framleis sett på som svært viktige og avgjerande tiltak som må gjennomførast for å betre den generelle trafikktryggleiken i Herøy kommune.

I budsjett for 2013 er det avsett kr 2.000.000 til trafikktrygging. Midlane er øyremerka til bestemte prosjekt/tiltak, der kr 500.000,- skal nyttast til skilting ved Einedalen skule. Kr 600.000,- skal nyttast til oppgradering av vegkryss i Skarabakken, og kr 900.000,- til gateløys i Dragsund. (Gjeld ei strekning på om lag 500 meters veglengde på «gamlevegen» – frå nedre Dragsund til det kommunale bustadfeltet).

5. Kartlegging og forslag til nye tiltak

Kommunen har gjennomført ei kartlegging av behovet for nye tiltak og då med vekt på trygg skuleveg. Gjennom ei vurdering av behovet for nye gang og sykkelveg og trafikktryggingstiltak, viser det seg at ein bør prioritere oppstart av planlegging av nokre utvalde strekningar for å oppnå ein betre samanheng i eksisterande utbygd nettverk. Her står skuleveg for born og unge sentralt og tiltaka vert sett i samanheng med Møre og Romsdal fylkeskommune sin transportstrategi for gåande og syklende. Gjennom kartlegginga har ein kome fram til at følgjande strekningar bør prioriterast med tanke på oppstart av planarbeid:

- **NY!** Moltustranda I og II: Gang- og sykkelveg langs FV
- **NY!** Sandvika – Stokksundkrysset: Gang- og sykkelveg langs FV
- **NY!** Nykrem – Djupvik: Gang- og sykkelveg langs FV
- **NY!** Frøystadkrysset – Torvik: Gang- og sykkelveg langs FV
- **NY!** «Koppen FV 654»: Ny planfri kryssing av FV
- **NY!** Etablering av «SeeMee»: Varslingslys ved overgangsfelt FV

Denne kartlegginga er meint å vere eit fagleg grunnlag for vidare oppstart av planarbeid for gang- og sykkelveg i Herøy kommune. Resultat av denne kartlegginga gir forslag til aktuelle strekningar der ein bør starte opp med planarbeid for å legge til rette for eit større og meir samanhengande nettverk av gang og sykkelveg i Herøy kommune. Kartlegginga vil difor ha eit sterkt fokus på dagens trafikk situasjon og forslag til nye strekningar for gang- og sykkelveg.

Utviklingsavdelinga vil i løpet av 2013 ha eit særskilt fokus på planleggingsoppgåver knytt til samferdsel, tilrettelegging av nye gang- og sykkelveg og trafikktryggingstiltak i Herøy kommunen.

Det er særskilt viktig at det finst sykkelveg i ein radius på 4 km rundt grunnskular og 6 km rundt vidaregåande skular. Også rundt innfartsårer til byar og tettstader er det viktig med gang- og sykkelveg, i tillegg til at det fins samanhengande gang- og sykkelvegnett i bygder/mindre lokalsamfunn. I Noreg er 40 % av alle arbeidsreiser under 3 km. I dette ligg eit stort potensiale i å legge til rette for at arbeidstakarar kan gå eller sykle til jobb.

Tiltak som fremmer meir fysisk aktiv form for transport har vist seg å ha store gevinstar for individ og samfunn. Transportøkonomisk institutt anslår at investeringane betaler seg minst 4-5 gonger, sjølv forsiktig kalkulert. Satsing på meir gang- og sykkelveggar vil ha positive effektar for helse, miljø, trafikktryggleik, oppvekstvilkår, levande lokalsamfunn, reiseliv og næringsliv (Kjelde: MRfylke).

Ein vurderer det slik at ei sterkare satsing på gang- og sykkelveggar i Herøy kommune vil vere berekraftig utvikling innanfor fleire samfunnsområder. Ei større satsing på gang- og sykkelveggar vil kunne stimulere til endå meir fysisk aktivitet, gjennom at infrastrukturen blir betre tilrettelagt for dei mjuke trafikantane, slik at fleire av innbyggjarane kan bruke kroppen fysisk til transport i og rundt sitt nærmiljø, på fritida eller til og frå arbeidsplassen. På denne måten vil ein leggje betre til rette for å auke folkehelsa til innbyggjarane i kommunen. Vidare vurderer ein nye gang- og sykkelveggar som eit positivt bidrag for å kvalitativt betre den generelle trafikktryggleiken i kommunen. Gjennom eit differensiert trafikksystem – der køyreveggar og ferdselsareal for mjuke trafikantar kan vere fysisk åtskilt i trafikkbilete. Dette vil spesielt styrke rettane til dei mjuke trafikantane, spesielt med fokus på born- og unge. Ved å realisere nye gang- og sykkelveggar og trafikktryggingstiltak som kan skape ein samanheng i dagens fysiske struktur / nettverk av ferdselsareal, vil borna kunne gå og sykle til/frå skulen på ein tryggare måte. Dette vil også kunne minimalisere behovet for biltransport og minske behovet for ressursar som i dag vert nytta til skulskyss, noko som ein ser på som positive tiltak i høve miljø- og forureining i lokalmiljøet.

Denne kartlegginga vil ta utgangspunkt i områda rundt dei aktuelle skulane i Herøy kommune, der det overordna fokuset vil vere skulevegen for born- og unge. Ein vil her sjå på trafikksituasjonen rundt skulane, vegnettet til/frå skulen mot aktuelle bustadområder, samt bruke data frå «Barnetrakkregistreringar frå 2012» som underlag for korleis borna vurderer sin eigen skuleveg. Det vil her vere eit fokus på dei delane av strekningane som i dag manglar gang- og sykkelveg for å kunne tilby samanhengande differensierte og trafikksikre vegstrekningar.

5.1 Overordna planar og retningslinjer

Her følgjer ei rekkje planar og overordna dokument som har relevans for arbeidet med planlegging av nye gang- og sykkelveggar i kommunen:

Nasjonal transportplan (NTP):

Stortingsmeldinga om Nasjonal transportplan (NTP) presenterer hovudtrekka i regjeringa sin transportpolitikk og legg grunnlaget for heilskaplege politiske vurderingar, effektiv bruk av verkemiddel og styrking av samspelet mellom transportformene. Dette dokumentet har relevans for kommunalt og regionalt arbeid med planlegging av gang- og sykkelveggar, samt planlegging av infrastruktur.

Kommuneplan for Herøy 2004:

I den overordna kommuneplanen for Herøy ligg det inne ei rekkje strekningar med planlagt gang- og sykkelveggar. Desse er markert med raud stipla linje. Føringer i overordna plan vil ha relevans for vidare oppstart av planarbeid for nye gang- og sykkelveggar. Nokre av desse strekningane vil ein kome attende til seinare i kartlegginga.

Trafikktryggingssplan Herøy kommune 2009-2012:

Arbeidet med kommunedelplanen for trafikktrygging er starta opp. Dette er ei revidering av tidlegare trafikktryggingssplan som vart vedteken i K-sak 109/08, som omfatta perioden 2009-2012. Det er tidlegare vurdert at det er behov for å gjere ei revidering av denne planen. Den reviderte Trafikktryggingssplanen som vil gjelde for perioden 2013- 2016 vil byggje på og dra meg seg viktige moment frå tidligare Trafikktryggingssplan (2009-2012).

Sidan 2002 har ein kommunedelplan som Trafikktryggingssplanen vore ein føresetnad for å få statleg støtte til planlegging og gjennomføring av sikringstiltak av born sin skuleveg på fylkesveggar og kommunale veggar. Ved søknad om støtte skal Trafikktryggingssplanen ligge ved.

I eksisterande trafikktryggingssplan for Herøy kommune gjekk fysisk sikring av barn og unge sin skuleveg (til dømes utbygging av gang- og sykkelveggar), forbetre løysingar på spesielt ulukkesbelasta område og åtferdsendrande tiltak fram som dei viktigaste tiltaka for kommunen. Desse tiltaka vil framleis stå som viktige tiltak i

arbeidet med revidering av trafikktryggingsplan.

Ny kommunedelplanen har mellom anna eit langsiktig mål om at det ikkje skal følast skremmande og utrygt å ferdast i trafikken, både for barn – og unge, menneske med nedsett funksjonsevne, eldre og elles andre mjuke trafikantar. Å ferdast i trafikken skal følast trygt. Det skal også vere trygt, oversikteleg og godekøyreforhald for bilistane.

Denne rapporten er meint til å vere ein del av ei oppfølging eller eit vidare arbeid i høve gjeldande Trafikktryggingsplan. Ein føreset at ny trafikktryggingsplan vil ha eit breiare fokus på aktuelle tiltak i kommune – då med fokus utover aktuelle strekningar for nye gang- og sykkelveggar.

Investeringsprogram / planramme fylkesveggar 2012-2021:

I dette programmet ligg det inn ei rekkje prosjekt frå Herøy kommune. Ein kan her nemne av mindre utbetringar; FV18 Leinebygda (Pri 6), Indre Herøy ungdomskule vegomlegging (Pri 8). Av nye gang- og sykkelveggar som er planlagt realisert kan det nemnast Torsethøgda - Kalveneset (godkjend reguleringsplan, men ikkje oppstarta byggjearbeid) denne har prioritet 6 på lista. Gang- og sykkelveg FV654 - indre Herøy ungdomskule – Rafteneset har prioritet 10 på lista. Strekinga FV 61 Djupvika – Nykrem har prioritet 31 på lista. Av trafikktryggingstiltak ligg FV654 Planskilt kryssing (undergong) på Frøystadtoppen inne på lista med prioritet 5.

Transportstrategi for gåande og syklande i Møre og Romsdal 2010 – 2019:

Dette strategidokumentet har relevans for planlegging av nye gang- og sykkelveggar og trafikktryggingstiltak. Dokumentet seier det skal leggast vekt på følgjande kriteriar ved prioritering i høve tilhøva til mjuke trafikantar:

- I ein radius på 4 km rundt grunnskular, 6 km rundt vidaregåande skular.
- Etablering av sykkelnett inn til byar, større tettstadar og store arbeidsplassar
- Samanhengande gang- og sykkelvegnett i bygder/mindre lokalsamfunn.
- Skilting og tilrettelegging av gjennomgåande sykkelruter i fylket.
- Etablering av reiselivspakkar.

Barnetrakkregistreringar 2012:

Herøy kommune er inne i eit rulleringsarbeid med kommunedelplan for trafikktrygging og vil i tida framover utarbeide ein trafikktryggingssplan gjeldane for 2013- 2016, som omfattar heile Herøy kommune. Planen skal omhandle tilrettelegging for barn og unge i trafikken, menneske med nedsett funksjonsevne, samt eldre og mjuke trafikantar. Trafikktryggingssplanen skal betre villkåra for dei som ferdast i trafikken, til og frå skule, jobb og fritidsaktivitetane til barn- og unge. Fokuset er spesielt retta mot skuleveggar og utrygge strekningar i samband med både skuleveggar og arealområde nytta til fritidsleik langs farleg, lite oversikteleg og utrygg veg.

I samband med planarbeidet er det gjennomført Barnetrakkregistreringar på alle skulane i kommunen. Registreringane er gjort av elevane i 4. og 6. klasse ved barneskulane og 9. klasse ved ungdomsskulane.

Barn og ungdom er ekspertar på fysisk miljø. Det er ingen som kjenner kratt og sti, bakgårdar og grøntdrag betre enn dei som bruker dei. Barn opplever, ser og bruker uterom på kreative og unike måtar. Eit problem i dagens samfunn er at altfor få utemiljø innbyr til aktiv leik og rørsle. Forskarar er bekymra for utbreiinga av ekstrem fedme og livsstilsjukdomar og meiner at eit av dei viktigaste tiltaka er å planlegge stadar for fotgjengarar og syklistar framfor bilar. Uterom bør sikrast for at barn og unge kan opphalde seg ute, leike, gå og sykle trygt i kvardagen.

Norge er under sterkt byggepress og all byggverksemd krev areal. Når det vert konflikt mellom dei vaksne og barn sine interesser vert som regel barn og ungdom sine behov oversett eller nedprioritert. Slike situasjonar ser vi dagleg i planleggingsarbeid. For å sikre barn tilgang til gode, utfordrande og trygge leike- og opphaldsareal, bør barn og unges arealbruk dokumenterast.

Poenget med registreringa er at ein ynskjer å vite kvar barn og ungdom oppheld seg, korleis dei bruker lokalmiljøa, kva vegar som vert brukt, kva stadar dei likar, og kvar dei føler seg utrygge eller møte problem.

Barnetrakk er ein metode for å involvere barn sjølve i planarbeidet. Det er barna sjølve som registrerer sine skule- og fritidsveggar, kvar dei oppheld seg når dei leikar,

stadar dei likar og ikkje likar og kva fysiske forandringar dei ynskjer i sine nærrområde. Barn og ungdom brukar nærmiljøet på kreative måtar som vaksne ikkje tenkjer over. Barn brukar ofte uteområde som ikkje er "regulert" til leik eller aktivitet. Der dei vaksne ser ein parkeringsplass kan barn sjå ei fotballbane. Ved å kartleggje kvar barn og ungdom ferdast og oppheld seg kan ein unngå å bygge ned dei områda som vert brukt til leik og opphald.

Barnetrakkarbeidet gir kommunen oppdatert kunnskap om barn og ungdoms arealbruk og kan kvalitetssikre avgjersler som kan påverke barn og unge. Barnetrakkregistreringa kan brukast av alle som skal bygge i Herøy kommune. Dokumentet passar kanskje særleg til barnerepresentanten då det kan auke kunnskapen om kva område ein må sikre ved utarbeiding av kommunale og private planar. Ein vil kunne "krevje" i sterkare grad at område som vert brukt av barn og unge skal bevarast og ein kan vise til barnetrakkregistreringa og gå vekk frå skjønnsbaserte vurderingar av kvar vi trur barn og ungdom oppheld seg.

Registreringa kan også peike på trafikksituasjonar som burde utbetrast. Det kan kome fram kjende og ukjende problemstillingar gjennom ei slik registrering då det vert basert på barna sine vurderingar av kva som oppfattast som trygt og utrygt. Som regel vert det vist til vegnormalar frå Statens vegvesen når det er spørsmål om utbetring av kryss, fotgjengarovergangar og gangvegar. Denne barnetrakkregistreringa må sjåast i samanheng med dei ulike normalane.

Skysreglement for Herøy kommune:

Regulerer skuleskyss for born i kommunen. Dokumentet er relevant då det inneheld ei rekkje moment som vert vurderer krav om skuleskyss.

5.2 Områder med særskilt fokus

Som nemnt innleiingsvis vil denne rapporten har eit hovudfokus på områder innanfor 4 kilometer frå grunnskular i Herøy kommune. Fokuset her vil vere på etablering av nye gang- og sykkelvegar, for å kunne legge til rette for vidare utbygging av transportsystemet for mjuke trafikantar, med særskilt fokus på barn- og unge. Med dette fokuset er det naturleg å fokusere på områda rundt aktuelle grunnskular, og sjå kva som er status og kva planbehov som gjer seg gjeldande i desse områda.

Ein vil her starte med ei skildring av området og der etter gjere ei vurdering av vidare planbehov for området med fokus på utbygging av nye gang- og sykkelveggar. Det vil her bli gjennomført ei gradering av det vidare behovet for oppstart av planarbeid i dei ulike områda gjennom kriteria; sterkt, middels og svakt behov.

Fig.1 Planleggingsbehov nye gang- og sykkelveggar

Sterkt behov	Oppstart av planarbeid bør prioriterast høgt (fullført planarbeid innan 2013-2015)
Middels behov	Oppstart av planarbeid bør prioriterast, men kan utsetjast til perioden 2015-2018.
Svakt behov	Tiltak bør innarbeidast i Trafikktryggingssplan

Område 1: Moltu skule



Tal på elevar: 47 stk	Skuleskyss: JA
Skildring av området:	
<p>Skuleområdet ligg tett inn på Fylkesveg 10. Trafikksituasjonen rundt skuleområdet vert oppfatta som uoversiktleg med ingen klare avgrensingar mellom blant anna parkeringsareal til skulen og den etablerte busslomma i området. Fartsgrensa i området er 50 km/t. Det er heller ikkje etablert skilting eller fysisk oppmerking av kryssingspunkt mellom skuleområdet i nord og etablert gangveg i sør. Skulen har etablert fysisk gjerde mot veg. Det er etablert busslomme sør for skuleområdet. Langs FV10 er det etablert veglys frå skuleområdet i austleg og vestleg retning. Vegstrekninga er relativt godt opplyst, men eksisterande vegelys kunne vore skifta til nyare type lys for betre kvalitet. Eksisterande vegkurvatur aust for skuleområdet er prega av ei bratt kurve med dårleg siktforhold. Det ikkje tilrettelagt for gang- og sykkelveg i austleg retning frå skuleområdet, det ligg heller ikkje føre godkjende reguleringsplanar for nye gang- og sykkelveggar i denne retninga. I vestleg retning er det etablert gang- og sykkelveg fram til Nygjerdevegen. Det ligg ikkje føre godkjende reguleringsplanar for ny gang- og sykkelveg frå Nygjerdevegen og i vestleg retning. Frå sentrum av bygda til Tarberg ligg det føre ein godkjend reguleringsplan for omlegging av fylkesvegen som ikkje er realisert pr 2013.</p>	

Kartutsnitt:



Behov for vidare planarbeid: **Sterkt – bør prioriterast høgt (2013 – 2015)**

Det bør prioriterast oppstart av planarbeid for området rundt Moltu skule. Det generelle trafikkbilete rundt skulen er uoversiktleg og ein bør arbeide med trafiksikringstiltak. Det bør utarbeidast ein detaljreguleringsplan for ny gang- og sykkelveg langs FV10 frå sentrum av bygda – via skuleområdet – til vegkrysset mot «Legane på Moltustranda»

Område 2: Stokksund barne- og ungdomsskule



Tal på elevar: 172 stk

Skuleskyss: JA

Skildring av området:

Området ligg ved Fylkesveg 654 i Stokksund. Trafikksituasjonen rundt skuleområdet er oversiktleg. God parkeringsdekning. Etablert busslomme og busskur. Området har gatebelysning. Ingen differensiert gangareal internt på busshaldeplass. Oppstillingsplass for buss er ikkje fysisk avgrensa eller oppmerka. Gang- og sykkelveg etablert mot sør og gjennom Tjørvågane. Ingen gang- og sykkelveg mot nord (Stokksundkrysset). Ingen reguleringsplanar som er godkjent for trafikkområdet. Etablert undergong (planfri kryssing) i Trolldalen. Statens vegvesen arbeider med reguleringsplan for omlegging av FV654 frå Stokksund skule til Stokksundkrysset – ny veglinje til Fosnavåg. Skuleelevar frå retning Tjørvåg er vurdert til å ha etablert trygg skuleveg. Ingen kopling mot Sandvika og Notøya.

Kartutsnitt:



Behov for vidare planarbeid: Sterkt – bør prioriterast høgt (2013 – 2015).

Statens vegvesen har starta planarbeid med omlegging av FV654 i Stokksund. I lys av dette bør det utarbeidast ein reguleringsplan som legg til rette for ny gang- og sykkelveg frå Sandvika til Stokksundkrysset, slik at skuleelevane i Sandvika kan få ein trygg skuleveg. Det bør vurderast planarbeid i retning Notøya ved eit seinare høve.

Område 3: Leikanger skule



Tal på elevar: 61 stk	Skuleskyss: JA
Skildring av området:	
<p>Skuleområdet ligg om lag 0,5 kilometer frå Fylkesveg 15. Vegen frå FV15 til skuleområdet er kommunal, og er vurdert til å ha svært låg trafikk. Det er moglegheiter for omkøyring i området rundt Kleppåsen. Det er ikkje utbygd gang- og sykkelveg mellom skulen om Fylkesvegen. Det er gatelys i området og fartsreducerande tiltak gjennom fysisk opparbeidd fartsdumpar.</p> <p>Trafikksituasjonen rundt skuleområdet er vurdert til å vere uoversiktleg med ein vanskeleg tilkomst. Området er base for barnehage, skule, korps og idrettslag og har difor eit høgt aktivitetsnivå. Det er avsett kommunale midlar til utbetring av trafikksituasjonen i og rundt skuleområdet, då med</p>	

fokus på tilkomst og snuplass for buss. Det er opparbeidd GS ved avkøringa frå Fylkesvegen til skuleområdet, gjennom Leikong bygd til Nykrem. Det er ikkje Gang- og sykkelveg frå Nykrem til Djupvik. Nettverket er her ikkje fullverdig utbygd.

Kartutsnitt:



Behov for vidare planarbeid: Sterkt – bør prioriterast høgt (2013 – 2015). Med bakgrunn i aukande trafikk som følgje av bustadbygging, vurderer ein det som naudsynt med gangveg mellom Fylkesvegen og skuleområdet. Ein bør også starte planarbeid frå Nykrem i retning krysset til Djupvika, for å sikre trygg skuleveg for dei borna som her er busett langs denne strekninga. Sjå vedlagt kartutsnitt.

Område 4: Einedalen skulen



Tal på elevar: 184 stk	Skuleskyss: JA
Skildring av området:	
<p>Skuleområdet ligg ved eit sentralt knutepunkt på Leinøya og er storskule for områda; Runde, Remøy, Leine, Nærøy, Frøystad, Torvik, Røyra, Bø og Sande. Trafikksituasjonen rundt skuleområdet vert vurdert som oversiktleg, med oppstillingsplass for buss og klare avgrensa areal. Unntaket her er manglande kryssingspunkt for mjuketrafikantar ved FV18 i krysset ved Buholmlinja. Gatelys og parkering ved skuleområdet. Det er her godt utbygde gang- og sykkelveggar i retning Leine og Bergsøya og til Frøystad. Det er ferdig planlagt planfri kryssing på Frøystadtoppen, som pr i dag ikkje</p>	

er realisert.
Kartutsnitt:



Behov for vidare planarbeid: Sterkt – bør prioriterast høgt (2013 – 2015). Området er i dag vurdert til å vere godt dekkja av gang- og sykkelveggar mot dei store bustadområda. Unntaket er kryssingspunktet for fotgjengarar ved Buholmkrysset. Dette bør snarleg realiserast. Det bør startast opp eit planarbeid for ny GS frå Frøystadkrysset mot Torvik, samt regulering av planfri kryssing (undergang) i «Koppen» i retning Røyra.

Område 5: Bergsøy skule



Tal på elevar: 286 stk

Skuleskyss: JA

Skildring av området:

Skuleområdet ligg ved eit sentralt knutepunkt på Bergsøya og i tilknytning til større bustadområde. Ved skuletider (morgon og ettermiddag) er trafikksituasjonen uoversiktleg pga køyring / henting av skuleborn. Området har godt utbygd nettverk av gang- og sykkelveggar. Utfordringa her er talet på bilar som oppheld seg samstundes i området på same tidspunkt, noko som skaper ein situasjon med stor trafikk – inn og utkøyring. God belysning og utbygd parkeringsareal.

Kartutsnitt:



Behov for vidare planarbeid: Middels – bør vurdere tiltak i perioden 2015-2018. Ein vonar at ei vidare utvikling av kringliggjande nettverk av gang og sykkelveggar kan bidra til at skuleborna i området blir mindre avhengig av biltransport til og frå skuleområdet. Situasjonen rundt Bergsøy skule bør kunne løysast gjennom haldningskampanjar og alternative trafikktryggingstiltak for å oppnå ein reduksjon i talet på bilar, framfor å gjennomføre fysiske tiltak i området. Ein bør også avvente vidare fysiske tiltak i området inntil situasjonen rundt framtidig skulestruktur er avklara. Unntaket er Skarabakken mot Fosnavåg sentrum – her bør det gjerast tiltak for å betre trafikktryggleiken.

Område 6: Herøy vidaregåande skule



Tal på elevar: ?	Skuleskyss: JA, også frå andre kommunar
Skildring av området:	Skuleområdet ligg ved eit sentralt knutepunkt på Bergsøya. Skulen har elevar frå både indre og ytre Herøy. Mykje av transporten til/frå skulen skjer gjennom kollektivtransport eller ved at elevane nyttar eigen køyretoy. Området har godt utbygd nettverk av gang- og sykkelveggar i nærområdet. Unntaket

her er Skarabakken og løysingar mot Fosnavåg sentrum. Det er utbygd parkeringsareal i området. Godkjend reguleringsplan for Campus Fosnavåg legg til rette for ny køyretilkomst med fortau.

Kartutsnitt:



Behov for vidare planarbeid: Svak - Tiltak bør innarbeidast i Trafikktryggingssplan

Kollektivhaldeplassar burde utbetrast i området, då dagens situasjon i Lisjebøvegen vert vurdert som negativ i høve trafiktryggleik, då bussopphald i stor grad sperrar for framkomst via etablerte fortau nord for kulturhuset. Gangssystem i godkjende reguleringsplanar bør realiserast. Viktig med sikre gangforbindelsar til sentrum og badeland/ idrettsområdet.

Område 7: Nerlandsøy skule



Tal på elevar: 77 stk

Skuleskyss: JA

Skildring av området:

Skuleområdet ligg mellom Koparstad og sentrum av Kvalsund, langs Fylkesveg 21. Trafikksituasjonen i området er vurdert til å vere uoversiktleg i høve forholdet mellom køyretøy og

mjuketrafikantar. Det er ikkje formelt etablert gang og sykkelveg i området, og eksisterande Fylkes veg er smal med ei køyrebane. Det er etablert parkeringsplass i tilknytning til skuleområdet, men det er manglane snutilhøve. Vidare er det etablert grusa gangfelt parallelt med vegbana ved skuleområdet.

Kartutsnitt:



Behov for vidare planarbeid: Middels – bør vurdere tiltak i perioden 2015-2018.

Det er i dag avgrensa trafikk til skuleområdet og i svært liten grad gjennomgangstrafikk frå Koparstad.

ÅDT langs FV 21 er oppgjeve til å vere ????. Ein vil tilrå at det i området blir gjennomført ein reguleringsplan av FV21 som legg til rette for breiddeutviding av dagens vegbane med tilhøyrande fortau frå Koparstad til krysset ved sentrum av Kvalsund. Dette for å betre forholda for dei mjuke trafikantane i eit område som i dag opplever vekst i høve bustadbygging og auka trafikk.

Område 8: Skarabakken – Fosnavåg sentrum



Tal på elevar: - Bergsøy skule (286 elevar)

Skuleskyss: ??

Skildring av området:

Denne strekninga er ein del av FV654 og strekk seg frå kryssingspunktet ved Høgtun til kryss/avkøyring mot Nørvågen/Pettervågen. Det er etablert ensidig fortau langs denne strekninga pr i dag, som er registrert til å vere av varierende kvalitet når det kjem ti toppdekke. Avgrensing mellom fortau og bebyggelse er i form av murar og fjell /jordskråningar, langs enkelte delar av strekninga er avgrensinga oppført som murkonstruksjonar (støtte). Deler av desse er vurdert til å vere ein risiko for mjuke trafikantar som ferdast langs fortauet på strekninga, då desse har fått feil helningsgrad grunna bevegelse i grunnforholda på staden. Vegbana i området er smal og kringliggjande bebyggelse i området kompliserer moglegheitene for å oppnå gode trafikkløysingar for sentrum.

Kartutsnitt:



Behov for vidare planarbeid: Sterkt – bør prioriterast høgt (2013 – 2015).

Herøy kommune er i dialog med Statens vegvesen vedk tiltak for utbetring av dei trafikale tilhøva på strekninga Skarabakken – Fosnavåg sentrum. Arbeidet bør gjerast i eiga sak.

Område 9: Fosnavåg sentrum (Igesundkrysset) – Kvalsundbrua



Tal på elevar: -

Skildring av området:

Skuleskysst: ??

Strekninga gjeld samanbinding (Fylkesveg 20) mellom Nerlandsøy og Fosnavåg sentrum (Igesundkrysset). Dagens vegbane er ikkje utbygd med 2 køyrbaner og det er heller ikkje etablert gang- og sykkelveg i området. Det pågår offentleg planarbeid i området. Situasjonen blir oppfatta som uoversiktleg og lite tilfredstillande i høve trafikkavvikling – både for køyretøy og mjuketrafiikantar.

Kartutsnitt:



Behov for vidare planarbeid: Middels – bør vurdere tiltak i perioden 2015-2018. Det pågår i dag planarbeid for FV20 som legg til rette for ei oppgradering av vegbana og tilrettelegging for gang- og sykkelveg frå Kvalsundbrua i retning Fosnavåg sentrum. Ein føreset at dei trafikale løysingane får si avklaring i dette arbeidet. Statens vegvesen vil gjennomføre reguleringsarbeid for ny Kvalsundbru, og det er naturleg at desse planane vert sett i samanheng med kvarandre.

5.3 Vidare behov for planlegging og utbygging

Denne kartlegginga viser at det eksisterer eit sterkt behov for planlegging og realisering av nye gang- og sykkelveggar og trafikktryggingstiltak i Herøy kommune. Ved fokus på dei ulike skuleområda og allereie utbygd infrastruktur, vil det her vere behov for nye tiltak som kan vidareutvikle og forsterke det allereie eksisterande nettverket av gang- og sykkelveggar i kommunen. Aktuelle strekningar som bør prioriterast er ferdselsårar for born og unge, der momenta om å legge grunnlaget for ein «tryggare skuleveggar» bør stå som overordna målsetting. Herøy kommune sine registreringar av «Barnetrakk 2012» har vore eit godt grunnlag for denne kartlegginga. Desse registreringane må også sjåast i samanheng med det allereie etablerte nettverket av gang- og sykkelveggar, for så å sjå kva som er manglar for å oppnå eit heilskapleg og samanhengande system.

Dersom ein skal oppnå eit heilskapeleg nettverk av gang- og sykkelveggar frå skular med ein radius på 4 km, vil dette medføre omfattande tiltak langs Fylkesvegane i

kommunen. Der er ikkje realistisk at eit slikt nettverk kan planleggast og realiserast i fullskala innanfor eit kort tidsrom. Planlegging, prosjektering og utbygging av nye gang- og sykkelveggar i Herøy kommune bør difor vere ein prosess som går føre seg over eit lengre tidsperspektiv (etappevis i tidsperiodar). Det er difor viktig at ein fastsett kva strekningar som skal prioriterast innanfor dei ulike periodane.

Med bakgrunn i denne kartlegginga vil ein anbefale at det blir starta planarbeid for følgjande nye gang- og sykkelveggar og trafikktryggingstiltak i perioden 2013-2015:

1 – Stokksundkrysset – Sandvika:

Denne vegstrekninga har eit sterkt behov for etablering av gang- og sykkelveg. Fylkesveg 10 frå Stokksundkrysset mot Moltustranda har i dag gjennomgangstrafikk, der større køyretøy nyttar denne vegen om vinteren når Leikongbakken er uframkomeleg. ÅDT på strekninga er 1001-1500. Strekninga er skuleveg for born som går på Stokksund skule. Fartsgrense på strekninga er 60 km/t. Vegbana i området er prega av stipla kantlinjer for køyrebana, noko som innebere at vegen her ikkje har to fullverdige køyrefelt. Det er etablert møteplassar for bil langs strekninga. Strekninga er målt til 1,1 km. Køyretid med bil er berekna til om lag 1 min, og gange til fots er berekna til om lag 14 min.

Oppstart av regulering for denne strekninga bør innehalde ei breiddeutviding av køyrebana, samt utbetring av vegkurvatur lang dei krappaste kruvene på strekninga. Gang- og sykkelveg bør vere lokalisert på sør og austsida av Fylkesvegen, slik at ein kan oppnå ei kopling mot tilgrensande bustadområde, samt at ein kan redusere gangavstanden frå konsentrasjonen av bustadhus til den aktuelle gang- og sykkelvegen.



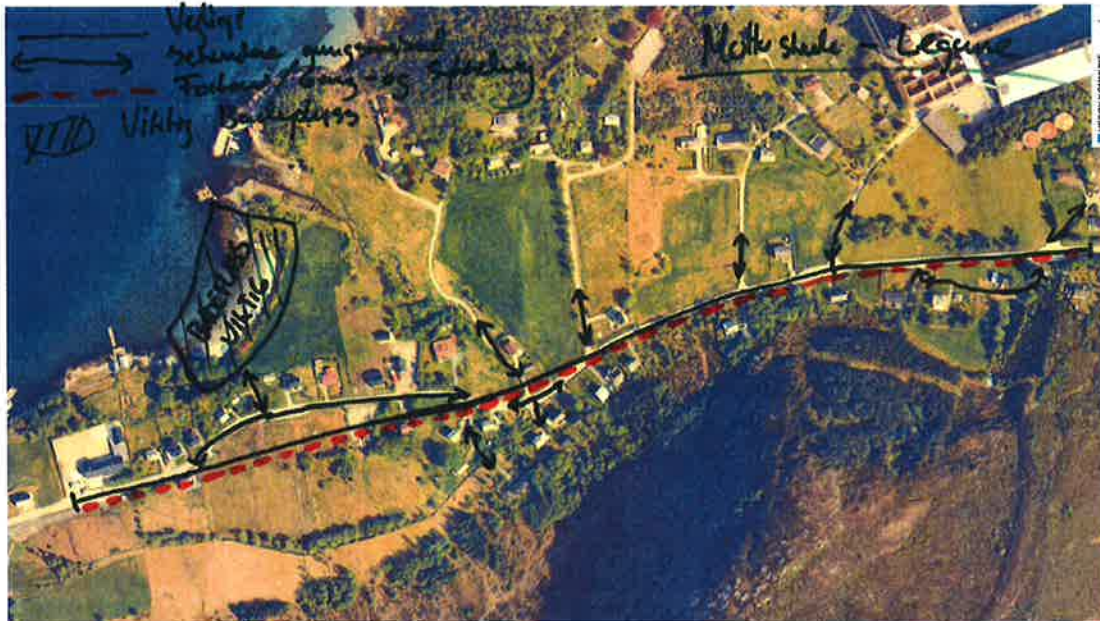
Ny gang- og sykkelveg på strekninga kan koplatt mot etablert bustadklynge i Sandvika gjennom sekundere vegsystem (pilsymbol). Her er det i dag etablert busetnad og det er kome ynskje om ei vidareutvikling av bustadareala i Sandvika gjennom innspel til arbeidet med ny kommuneplan. Området har i dag etablert busslomme for kollektivtrafikk, samt ein bade plass / samlingsplass i strandsona vest for dagens FV10. Det må gjennom planprosessen avklarast om det er vidare behov etablering av ny busslomme langs FV10 (mot Moltustranda). Gjennom etablering av ny gang- og sykkelveg vil ein kunne styrke interessene knytt til ferdsel, kollektivtransport og tilkomst til bade plass / samlingsplass.

Strekninga er vurdert som «farleg» i Barnetrakkregistreingane frå 2012, og vist som planlagt gang- og sykkelveg i kommuneplanens arealdel frå 2004. Ny gang- og sykkelveg vil betre den generelle trafikktryggleiken for bustadane i området. Ferdig utbygd gang- og sykkelveg i dette området vil vere viktig og avgjerande for sikkerheita til skuleborna og sikre ein tryggare skuleveg til og frå Stokksund skule. Prioritering av denne strekninga vil ha stor gevinst for spesielt borna i Sandvika i høve tryggare ferdsel og auka tilgjengelegheit til skule og aktivitetsområdet i Stokksund. Planarbeidet med reguleringsplan bør her prioriterast snarast råd.

2 – Moltu skule – Legane (Avkøyning):

Denne vegstrekninga har eit sterkt behov for etablering av gang- og sykkelveg. Fylkesveg 10 frå avkøyrsla til Legane (bustadområde) mot Moltustranda sentrum (skuleområdet) har i dag gjennomgangstrafikk, der større køyretøy nyttar denne vegen om vinteren når Leikongbakken er uframkomeleg.

ÅDT på strekninga er 1001-1500. Strekninga er skuleveg for 47 born som går på Moltu skule. Fartsgrense på strekninga er 60 km/t. Vegbana i området er prega av stipla kantlinjer for køyrebana, noko som innebere at vegen her ikkje har to fullverdige køyrefelt. Det er etablert enkelte møteplassar for bil langs strekninga. Strekninga er målt til 0.9 km. Køyretid med bil er berekna til om lag 1 min, og gange til fots er berekna til om lag 13 min.



Oppstart av regulering for denne strekninga bør innehalde ei breiddeutviding av køyrebana, samt utbetring av vegkurvatur lang dei krappaste kruvene på strekninga (ved skulen). Det ligg føre ein godkjend kommunedelplan for FV10 på denne strekninga. Den aktuelle strekninga er vist med planlagt gang- og sykkelveg i kommuneplanens arealdel av 2004.

Ny gang- og sykkelveg bør vere lokalisert på sørsida av Fylkesvegen, slik at ein kan oppnå ei naturleg kopling mot tilgrensande bustadområde, samt at ein kan redusere gangavstanden frå tilgrensande bustadområder til den aktuelle gang- og sykkelvegen.

I Barnetrakkregistreringane av 2012 er strekninga vurdert som farleg frå skuleområdet til krysset mot «Legane». Her er samlevegen vurdert som «trygg» av born- og unge i registreringsarbeidet. Via denne vegen og gjennom busetnaden til

Grendahuset, er det mogleg å ferdast på ein parallell samleveg (differensiert) gjennom bustadområda, som i dag har låg trafikk.

Ny gang- og sykkelveg frå skulen til «Legane» vil betre den generelle trafikktryggleiken og skape ein samanhengande og trygg skuleveg for borna til/frå Moltustranda grendahus og skuleområdet. Tiltaket må sjåast i samheng med planarbeid frå skulen og vidare vestover. Arbeidet vil gi gevinst i form av tryggare skuleveg for borna i området og auka tilgjenge til idrettsstadion og skuleområdet.

Planarbeidet med reguleringsplan bør her prioriterast snarast råd.

3 – Moltu Skule – Gjeldande reguleringsplan («Brattebakken»):

Denne vegstrekninga har eit sterkt behov for etablering av gang- og sykkelveg. Fylkesveg 10 frå avkøyrsla til Legane (bustadområde) mot Moltustranda sentrum (skuleområdet) har i dag gjennomgangstrafikk, der større køyretøy nyttar denne vegen om vinteren når Leikongbakken er uframkomeleg.

ÅDT på strekninga er 1001-1500. Strekninga er skuleveg for 47 born som går på Moltu skule. Fartsgrense på strekninga er 60 km/t. Vegbana i området er prega av stipla kantlinjer for køyrebanda, noko som innebere at vegen her ikkje har to køyrefelt. Det er etablert enkelte møteplassar for bil langs strekninga.

Området er vidare prega av tett busetnad gjennom sentrum av Moltu. Dette gjer det vanskeleg å få til kvalitativt gode løysingar for mjuke trafikantar (full gang- og sykkelveg) utan at det blir gjennomført vesentleg inngrep / sanering i eksisterande busetnad. Ein bør her difor vurdere fortau og vegomlegging for enkelte deler av strekninga. Den aktuelle strekninga er 0,5 km. Gange til fots 6 min.



Oppstart av regulering for denne strekninga bør innehalde ei breiddeutviding av køyrebana, samt utbetring av vegkurvatur lang dei krappaste kruvene på strekninga (ved skulen). Gang- og sykkelveg bør vere lokalisert på sørsida av Fylkesvegen, slik at ein kan oppnå ei kopling mot tilgrensande bustadområde, samt at ein kan redusere gangavstanden frå tilgrensande bustadområde til den aktuelle gang- og sykkelveg. Vidare bør det leggest vekt på å finne ei ny tilkomstløyising for dei øvre bustadområde i sør (alternativ for Nygjerdevegen) slik at desse får tilfredstillande tilkomst på vinteren med tanke på beredskap. Den aktuelle strekninga er vist med planlagt gang- og sykkelveg i kommuneplanens arealdel av 2004.

I Barnetrakkregistreringane av 2012 er strekninga vurdert som farleg frå skulen og til «Øyrane» der det er utbygd gang- og sykkelveg. Ny gang- og sykkelveg vil betre trafikktryggleiken og skape ein tryggare skuleveg for borna i området. Planarbeidet med reguleringsplan bør her prioriterast i ei utstrekning frå Moltu skule til «Brattebakken» der ein møter ein godkjend reguleringsplan som inneheld planlagt gang- og sykkelveg. Tiltaket bør vidare sjåast i samanheng med godkjend reguleringsplan for vegstrekninga Tarberg – Moltustranda sentrum (FV10). Der element som er vist i denne reguleringsplan bør realiserast for å oppnå eit fullverdig gang- og sykkelvegssystem frå ytre Tarberg til Moltu skule.

Planarbeid med reguleringsplan bør her prioriterast snarast råd.

4 – Frøystadkrysset – Torvikterminalen:

Denne vegstrekninga har eit sterkt behov for etablering av gang- og sykkelveg. Fylkesveg 16 frå Frøystadkrysset til Torvikterminalen. Strekninga gir tilkomst til områda Torvik, Bø og Sande, der trafikk til og frå Torvikterminalen (Hurtigruta) er dominerande.

ÅDT på strekninga er 5001-1000. Strekninga er skuleveg for born som går på Einedalen skule. Fartsgrense på strekninga er 60 km/t. Vegbana i området er prega av stipla kantlinjer for køyrebana, noko som innebere at vegen her ikkje har to fullverdige køyrefelt. Det er etablert enkelte møteplassar for bil langs strekninga. Strekninga er målt til 1.1 km. Køyretid med bil er berekna til om lag 2 min, og gange til fots er berkna til om lag 14 min.



Oppstart av regulering for denne strekninga bør innehalde ei breiddeutviding av køyrebana, samt utbetring av vegkurvatur lang dei krappaste krundene på strekninga

(ved skulen). Gang- og sykkelveg bør vere lokalisert på nordsida av Fylkesvegen, slik at ein kan oppnå ei kopling mot tilgrensande bustadområde, samt at ein kan redusere gangavstanden frå tilgrensande bustadområder til den aktuelle gang- og sykkelvegen. Ei lokalisering på nordsida vil gjere det mogleg med ei siktutbetring for topp-punktet (høgbrekket) med avkøyning mot Steinsvika. Tilrettelegging av ny gang- og sykkelveg her vil vere viktig for framtidig utvikling av bustadområdet i Torvika, og danne eit grunnlag for alternativ transport til / frå området Torvik terminal.

Arbeidet bør på sikt vidareførast mot området på Bø og «Torvik Resorts» for å betre den generelle trafikktryggleiken i denne delen av kommunen. Det er føreset at det blir planlagt nye tekniske anlegg, samt oppført veglys dersom ved realiseringa av ny gang- og sykkelveg på denne strekninga.

Den aktuelle strekninga er vist med planlagt gang- og sykkelveg i kommuneplanens arealdel av 2004. I Barnetrakkregistreringane av 2012 er strekninga vurdert som farleg. Ny gang- og sykkelveg vil betre trafikktryggleiken og skape ein tryggare skuleveg for borna i området.

Planarbeidet med reguleringsplan bør her prioriterast snarast råd.

5 - Nykrem – Djupvik:

Denne vegstrekninga har eit sterkt behov for etablering av gang- og sykkelveg. Fylkesveg 61 frå Myrvåg til Sande. Strekninga gir tilkomst til områda Kjelsund, Djupvika, Nykrem og Leikong.

ÅDT på strekninga er 2501 – 3000. Strekninga er skuleveg for born som går på Leikanger skule. Fartsgrense på strekninga er 80 km/t. Vegbana i området er prega av to køyrebaner. Strekninga er målt til 0.6 km. Køyretid med bil er berekna til om lag 30 sek, og gange til fots er berekna til om lag 8 min.



Dagens gang- og sykkelveg frå Leikong er i dag avslutta på Nykrem. Frå denne enden er det relativt kort veg til Djupvika (Større bustadområde), der borna har skuleveg til Leikanger skule. Dersom ein kan kople saman Djupvika med eksisterande gang- og sykkelveg, vil ein kunne oppnå eit samanhengande system for mjuke trafikantar (skuleborn spesielt) til/frå Djupvika og Leikanger skule. Frå Djupvika har ein vidare kopling mot Myrvåg via grusa turveg langs Djupvikvatnet. Ved å bruke gamlevegen gjennom bustadområda i Djupvika kan ein ferdast vidare til/frå bustadområda i Kjelsund. Utfordringa her er kryssing av FV 61 ved avkøyringa til Kjelsund. Dette vil gi store gevinstar for ein tryggare ferdsel i området, samt skape ein naturleg samanheng i gang- og sykkelvegssystemet i kommunen.

Planarbeid med reguleringsplan for strekninga «Nykrem – Djupvik» bør her prioriterast snarast råd.

6 – Planfri kryssing «Koppen» FV 654

Denne strekninga gjeld ein avgrensa del av FV654. Det er i dag etablert gang- og sykkelveg frå Frøystad til Røyra, med kryssing av FV654 (i dagen) ved «Koppen». Dette kryssingspunktet er vurdert som trafikkfarleg for mjuke trafikantar, jfr. registreringar «Barnetrakk 2012». Kryssingspunktet er ein del av skulevegen for born som er busett i Røyra og som har tilhald på Einedalen. ÅDT på denne strekninga er 3001-5000. Fartsgrensa i området er 80 km/t.



Det vil her vere naudsynt med etablering av planfri kryssing (undergang) Denne vil medføre tiltak på eksisterande gangveg (senking av dei parallelle sidegåande gang- og sykkelveggar i nord/sør retning). Dette for å tilfredstille krava til universell utforming me maksimal stigning på 7.0 %. Det må etablerast rekkverk for sikring og murar mot eksisterande terreng. Etablering av undergang i «Koppen» og på Frøystadtoppen vil skape eit samanhengande nettverk for gang- og sykkelveg frå Røyra til Einedalen skule og vidare mot Torvik terminal. Dette vil skape ein differensiert og trygg skuleveg for borna i Røyra, då dette medfører at dei kan ferdast åtskilt frå øvrig trafikk på eige areal til og frå Einedalen skule. Ein vurderer dette tiltaket til å ha positive gevinst for den generelle trafikktryggleiken langs FV654. Særskilt vil dette tiltaket vere avgjerande for å sikre ein tryggare skuleveg for born i Røyra.


Planarbeid med ny planskilt kryssing bør prioriterast snarast råd.

7 – Skarabakken – Fosnavåg sentrum (Sparebanken)

Strekninga kan delast i to delar. Del A gjeld strekninga frå toppen av Skarabakken (fotgjengarfelt) til krysset mot «Pettervågen». Del B gjeld strekninga frå «Pettervågen» til «Sparebanken Møre»



Delstrekning A: har i dag etablert fortau på vest og nordsida av FV654. Kvaliteten på eksisterande fortau er vurdert som låg. Det eksisterer i dag ein støttemur som utgjør ein risiko for ferdsel på dagens fortau. Denne bør snarast mogleg utbetrast for unngå utrasing. Samstundes vil det vere avgjerande for den vidare trafikktryggleik at det aktuelle fortauet kan utvidast mot vest, samstundes som det vert gjennomført tiltak for å utvide køyrefeltet i vegbana. Oppføring av evt nye støttemurar bør gjevast ei kvalitativ god estetisk utforming – då denne strekninga vert sett på som ein «inngangsport» til den mest tettbygde delen av Fosnavåg. Ein føreset at utbetring av denne strekninga blir realisert gjennom eit allereie pågåande prosjekt.



Delstrekning B: har i dag ikkje etablert fortau på austsida av vegbana frå krysset og mot sentrum. Det er etablert fortau på vestsida langs vegbana pr i dag.

Med fokus på trafikktryggleik og ferdsel i sentrum, samt med omsyn til generelle utvikling av gaterom langs FV654 bør det også etablerast nytt fortau på austsida av FV654 for den skisserte strekninga. Reguleringsplan for ny innfartsveg til Fosnavåg omfattar denne delen av vegstrekinga, og her er det vist nytt fortau på austsida av FV654. Ein føreset at tiltaket kan vidare detaljprosjekterast og realiserast med bakgrunn i godkjend reguleringsplan for ny innfartsveg. Dersom ny innfartsveg med tunnel til Fosnavåg blir redusert, vil trafikken gjennom Skarabakken bli avlasta og ein kan nytte gateromet til alternativ bruk. Dette vil likevel skape grunnlag for nye ferdselsareal i form av fortau. Det bør arbeidast vidare med etablering av fortau på austsida av FV654 frå krysset mot «Pettervågen» og til Sparebanken Møre, samt opparbeiding av fortau frå krysset mot Nørvågen / Vågsholmen for å sikre trygg

ferdsel for skuleborn frå desse bustadområda til Bergsøy skule. ÅDT på denne strekninga er 6001-6500. Fartsgrensa er 40 km/t.

5.4 Oppsummering og konklusjon:

Forslag til nye gang- og sykkelveggar må sjåast i samanheng med målsettinga om eit større samanhengande nettverk for mjuke trafikantar i Herøy kommune, der eit særskilt fokus på «tryggare skuleveg» står sentralt. Ein legg til grunn at fleire gang- og sykkelveggar også vil ha positive effektar i høve fysisk aktivitet blant innbyggjarane, samt vere positivt for miljøet då innbyggjarane i større grad kan ferdast langs vegane fots, sykkel eller ved bruk av alternative framkomstmiddel.

Denne kartlegginga viser at det eksisterer eit sterkt behov for planlegging og realisering av nye gang- og sykkelveggar i Herøy kommune. Eit viktig funn i denne kartlegginga er manglande strekningar for gang- og sykkelveg der born- og unge ferdast til/frå skuleområdet og sine bustadområde. Barnetrakkregistreringar frå 2012, (som er data frå born og unge sine eigen opplevingar av omgjevnadane), har stått sentral i dette kartleggingsarbeidet. Dei områda som ein har skissert som prioriterte områder tek utgangspunkt i nettopp desse registreringane, og desse strekningane er viktige «brikkar» i eit større nettverk av ferdselsareal. Dersom ein kan planlegge og bygge ut desse strekningane vil ein oppnå eit større og meir heilskaplege nettverk av gang- og sykkelveggar som i større grad vil sikre born- og unge ein kvalitativt tryggare skuleveg. Det vil på sikt vere naudsynt å sjå realisering av desse strekningane i samanheng med andre trafikktryggingstiltak, som t.d skilting, oppmerking, fysiske avgrensingar og veglys.

Når det gjeld andre trafikktryggingstiltak, viser denne kartlegginga også eit behovet for ei større utbygging av gatelys langs ulike vegstrekningane. Dagens situasjon er prega av manglande lys for enkelte områder, mens det i andre områder er veglys av «eldre karakter» som har avgrensa effekt. Ved framtidig utvikling av dei ulike strekningane kan det vere eit viktig moment å vurderer ny teknologi innanfor bruken av veglys, slik at eldre veglys vert erstatta med nyare typar LED-lys. Betre lyssetting vil kunne innby til ein høgare bruksfrekvens av ferdselsareala, vere positivt for folkehelse, førebygge trafikkulukker, skape større oversikt i trafikkbilete i mørke

periodar, samt verke positivt i høve kriminalitetsførebygging. Desse er alle er viktige faktorar som skal vektleggast i samfunnsplanlegginga. Det vil difor vere viktig at ein tek høgde for utbygging av veglys i samband med planlegging, prosjektering og realisering av nye gang- og sykkelvegar. Som eit ledd i det vidare arbeidet bør det difor gjerast nærare vurderingar rundt veglys langs utbygde gang- og sykkelvegar, slik ein oppnår eit heilskapleg og funksjonelt ferdselssystem for både køyrande og gåande.

Ved planlegging av nye gang- og sykkelvegar, vil det også vere svært viktig at ein ser framføring av nye ferdselsareal i samanheng med annan infrastruktur. Her vil planlegging og prosjektering av nye kommunaltekniske anlegg stå sentralt. Dersom ein kan koordinere planlegging og prosjektering av andre tekniske anlegg (vatn, avløp, el- og tele) vil dette kunne fungere som «nøklar» for tilrettelegging av hovudinfrastruktur til nye byggjeområder. Ny infrastruktur kan også koplast saman med eksisterande anlegg, slik at ein oppnår ei større og meir heilskapleg nettverk innanfor det samla kommunaltekniske anlegget. På denne måten vil ein kunne gi innbyggjarane eit betre tenestetilbod knytt til områda; vassforsyning, straum, avlaup og el/tele.

Vidare planarbeid med gang- og sykkelvegar vil krevje koordinering mellom dei ulike fagetatane (Utviklingsavdelinga og Anleggs- og driftsavdelinga), der Utviklingsavdelinga ynskjer vere den koordinerande eininga. Vidare vil medverknad og dialog i planprosessen med private og offentlege partar stå sentralt, dette for å oppnå eit best moglege resultat av planarbeidet. Ein ynskjer tidlege involvering i planprosessen for dei partane som har interesser eller som blir råka av arbeidet. Her vil informasjons- og medverknadsmøter vere viktig for å sikre ein dialog med innbyggjarane undervegs i planprosessane.

Denne kartlegginga tek ikkje stilling til kven som skal realisere eller når dei ulike strekningane skal realiserast. Ein føreset at det vert gjennomført eit plangrunnlag og for-prosjektering som grunnlag for fysisk realisering ved eit seinare høve. Realisering av gang- og sykkelvegar i kommunen må skje gjennom dialog med Statens Vegvesen (fagetat) og Møre og Romsdal fylkeskommune (vegeigar).

6. Vedlegg:

- 1 – Oversikt over tidlegare ynskete tiltak
- 2- Kartutsnitt med ÅDT og radius på 4 km
- 3- Kartutsnitt med ÅDT og radius på 2 km

Behandling av innspel til oppstart av Trafikksikkerhetsplan 2013 - 2016

Nr	Innspel	Vurdering (tilråding)
1	<p>Moltustrandingen (organisasjon): Påpekar at bygda har registrert ein betydeleg auke av tungtrafikk etter ferdigstilling av ny veg til Sande grense i 2001, samt trafikk knytt til aktivitet ved eksisterande industriverksemder. Det vert vist til eit køyremønster der tung trafikk vel å køyre FV10 om vinteren grunna situasjonen i Leikongbakkane med glatt vegbane og stor stigning. Det vert vist til trafikktal frå Statens vegvesen på 1055 bilar i snitt pr dag i 2010 gjennom Moltustranda.</p> <p>Organisasjonen viser til at foreldre i dag køyrer ungane sine til skulen pga at vegen vert vurdert som livsfarleg.</p> <p>Det er eit krav frå bygdefolket at gang- og sykkelveg gjennom Moltustranda FV 10 vert prioritert.</p>	<p>Vår kommentar: Grunna situasjonen med manglande gang- og sykkelveg gjennom Moltustranda og trafikkauske i denne delen av kommunen, vil ein tilrå at innspelet vert teke inn på prioriteringslista over aktuelle planleggingstiltak i perioden 2013-2016. Dette som ein del av ein «Gangvegpakke» der ein tek sikte på å utarbeide reguleringsplanar for denne strekninga.</p> <p>Der det er ein allereie godkjent reguleringsplan for vegstrekninga på Moltu, vil ein tilrå at ein prioriterer ei realisering av trafikksikringselement i denne planen gjennom handlingsprogrammet.</p> <p>Tiltaket gjeld Fylkesveg 10 der Møre og Romsdal fylkeskommune er vegeigar. Dersom tiltak skal realiserast på denne strekninga er ein avhengig av fleire moment som t.d: godkjende reguleringsplan, prioritering og avsette midlar frå MR fylke, signal frå Herøy kommune om at ein ynskjer at strekninga skal prioriterast.</p> <p>Tilrådinga frå administrasjonen er at ny gang- og sykkelveg gjennom Moltustranda FV 10, blir prioritert i handlingsprogrammet for 2013-2016, slik at ein kan starte planleggingsarbeidet.</p> <p>Ein vil også tilrå at realisering av element i eksisterande reguleringsplan blir prioritert i handlingsprogrammet for 2013-2016, med signal til MR fylke om at kommunen ynskjer at denne strekninga skal bli prioritert på lista over aktuelle samferdselstiltak.</p>

2	<p>Arnstein Lystad: Viser til gjennomkøyring på gamlevegen ved Hjelmeset, dvs vegen frå Mix/Video Vest og ned igjen ved Nygjerdet. Påpeikar at dette er ein veg som er særleg nytta som skuleveg, der det er registrert nødvendig gjennomkøyring. Lystad viser til at dei godkjende reguleringsplanane bidra til ei auke av trafikken i dette området i framtida.</p> <p>Lystad ynskjer at denne vegen vert avlasta ved at det vert sett opp ein bom, der denne er merka av i kartet under (dvs like over rundkøyringa). Lystad påpeikar at han ikkje kan sjå at nokon skal bli skadelidande av dette tiltaket.</p>	<p>Vår kommentar: Ein viser til at det ligg føre ein godkjend reguleringsplan (Bergsøy/Bendal) for det området som Lystad ynskjer at det skal førast opp ein bom ved. Godkjend reguleringsplan for dette området innebære ei omlegging av vegen og reguleringsplan viser at vegen skal vere gang- og sykkelveg for deler av veggstrekningar.</p> <p>Ein er av den oppfatning av at slikt tiltak vil vere i tråd med intensjonane bak gjeldande reguleringsplan for området, og at det ikkje vil medføre nokon ulemper for bustadegedomane i området med tanke på tilkomst. Oppføring av bom for å hindre gjennomgangstrafikk vil krevje eit vedtak stenging om skiting</p> <p>Tilrådinga frå administrasjonen vil vere at spørsmålet om stenging av vegen i dette området bør takast opp til vurdering av Anleggs- og driftsavdelinga med grunnlag i trafiktryggleiken i området og at denne vegen vert nytta av skuleelevar. Tiltaket er såpass lite at det bør haldast utanfor trafiktryggingssplanen og ansvarleg avdeling bør vurdere tiltaket innanfor eigne ramar for økonomi- og handlingsplanar.</p>
3	<p>Eldrerådet: Eldrerådet viser til saksutgreiinga og bed om å få utbetra dei vanskelege trafikktilhøva i området på Hjelmeseth. Etter eldrerådet si meining kan dette i første omgang skje ved at: 1) Fartsgrensa etter rundkøyringa vert sett ned til 50 km i timen. 2) Det vert opparbeidd og skilta gangveg mellom vegen til Gjerdet over Myklebustvegen og til gang- og sykkelvegen på nordvestsida av FV 654. 3) I ei vidare planlegging av FV 654 bør moglegheitene vurderast for etablering av ei planfri kryssing for gang- og sykkelveg frå Gjerdet bustadområde til gang- og sykkelvegen på nordvestsida av FV 654.</p>	<p>Vår kommentar: Når det gjeld tiltak som berører Fylkesvegen, vil ein påpeike at både mynde og ansvaret for planlegging og gjennomføring ligg til Møre og Romsdal fylkeskommune og Statens vegvesen. Herøy kommune har likevel ei viktig rolle gjennom å signalisere kva tiltak ein ynskjer skal prioriterast langs fylkesvegane i kommunen.</p> <p>Dersom det skal gjennomførast tiltak i området på Hjelmeset etter punkt 1 og 2 er dette avhengig av vedtak om nedsett fartsgrense av Statens vegvesen og etablering av kryssingspunkt over Fylkesvegen. Når det gjeld punkt 3 må dette løysast gjennom ein reguleringsplan for veggstrekninga.</p>

		<p>Tilrådinga frå administrasjonen vil vere at spørsmålet om grunnlag for nedsett fartsgrense må takast opp med Statens vegvesen i eige brev. Dette tiltaket er såpass lite at det bør haldast utanfor trafikktrykingsplanen og heller takast opp direkte mellom Anleggs- og driftsavdelinga (vegmynde i Herøy kommune) og Statens vegvesen / Møre og Romsdal fylkeskommune som vegeigar.</p> <p>Når det gjeld punkt 3 er tilrådinga frå administrasjonen at dette vert teke inn i handlingsprogrammet for langsiktige tiltak, der ein ber om at ei val av kryssløysing for fotgjengarar vert vidare vurdert gjennom komande planarbeid for dette området på vegstrekninga FV 654.</p>
4	<p>Oppsitiarar (Leikong): Det vert her vist til kommunal veg nr 166 som går «oppom åsen» forbi Leikanger skule og barnehagen. Oppsitiarane viser til at vegen har dårleg standard på dekke og at der er djupe hjulspor i vegbana. Fartsdumpane på staden har djupe «svokker» rett før opphøging. Det vert vist til at vegen må hovlast ned og at det må leggst ny asfalt på vegne, samt at fartsdumpane i området treng utbetring.</p> <p>Det vert vist til at dei som køyrer i området opplever skade på bilane.</p> <p>Oppsitiarane krev at kommunen utbetrar vegen snarast.</p>	<p>Vår kommentar: Ein viser til at dette innspelet gjeld vedlikehald av kommunale vegar og at ansvaret for dette ligg til Anleggs- og driftsavdelinga.</p> <p>Dette tiltaket er såpass lite at det bør haldast utanfor Trafikktrykingsplanen.</p> <p>Tilrådinga frå administrasjonen vil her vere at innspelet vert oversendt Anleggs- og driftsavdelinga, som er ansvarleg eining for vegvedlikehald, og at tiltak vert handsama innanfor denne avdelinga sitt budsjett og handlingsplan.</p>
5	<p>Oppsitiarane krev at kommunen utbetrar vegen snarast.</p> <p>FAU Moltu skule: Ynskjer at det blir etablert fotgjengarovergang ved Moltu skule.</p>	<p>Vår kommentar: Innspelet frå FAU Moltu skule er allerede teke inn i handlingsprogrammet for ny trafikktrykingsplan. Ein viser også til at det er starta opp planlegging av ny gang- og sykkelveg frå skulen til Myrabakken på Moltu. Ein rår vidare til at det blir søkt Statens Vegvesen om skilting og fysisk oppmerking av overgangstfelt ved skulen.</p>
6	<p>Asbjørn Kleppe: Ynskjer å utbetre trafikk og vegforholda rundt skuleområdet på Leikong. Viser til skisse med aktuelle tiltak.</p>	<p>Vår kommentar: Anleggs- og driftsavdelinga og Eigedomsavdelinga arbeider med tiltak på skuleområdet i høve ny kunstgrasbane. Det er avsett budsjettmidlar til å utbetre snutilhøva for buss på Leikanger skule.</p>

		<p>Ein rår til at dei skisserte tiltaka som er vist innanfor skuleområdet blir teke med som eit innspel til Eigedomsavdelinga sitt prosjekt om utbetring av snutilhøva for buss i området.</p> <p>Dei tiltak som kjem i kontakt med den nye planlagde kunstgrasbana er oversendt Anleggs- og driftsavdelinga som eit innspel til deira prosjekt. Ein vonar at dette får si handsaming i samanheng med anleggsprosjektet.</p> <p>Når det gjeld innspelet som gjeld omlegging av kommunevegen, rår ein til at det vert sett nærare på tiltak som fjerning av vegetasjon langs vegen for å betre siktilhøva i området, slik at ein også kan betre trafikktryggleiken rundt skuleområdet. Ansvar for dette blir lagt til Anleggs- og driftsavdelinga.</p>
--	--	---

INNSPEL TIL PLANARBEIDET

Varsel om oppstart

(E) Trafikkbyggingplan

HERØY KOMMUNE
UTVIKLINGSAVDELINGEN

2012/548

032

- 2 FEB 2012

080

1

Moltustrandingen

v/ leiar André Tarberg

6076 Moltustranda

den 28.2.2012

Herøy Kommune / Utviklingsavdelinga

6090 Fosnavåg

Krav om gang og sykkelveg

Etter bygginga av ny fylkesveg mellom Tarberg og Sande grense i 2001 har bygda registrert ein betydeleg trafikkauke gjennom bygda. Tungtrafikken har og auka som følge av auke aktivitet ved Sunnmøre Seafood på Moltustranda, i tillegg kjem biltrafikk og tungtransport til og frå industriverksemder i Sande, som ofte velger kjørerute gjennom Moltustranda, spesielt om vinteren når vegane er glatte over Leikong bakkane.

Vaksne folk kvir seg for å gå tur etter fylkesvegen og det er livsfarleg spesielt for born og eldre å ferdast på denne vegen. Å sende borna på skule langs denne vegen, med eller utan sykkel er for lengst historie, i dag må foreldra eller besteforeldra kjøre borna til og frå skulen. Dette er ikkje livskvalitet verken for dei vaksne eller den oppveksande generasjon, dessverre er det ofte ei ulykke som skal til før tiltak vert gjort.

Skal Moltustranda framleis vere ei bygd for trygg, god oppvekst og trivsel for alle, så må trafikksikring på plass. Statens Vegvesen opplyser at i 2010 passerte 1055 bilar i snitt pr dag gjennom Moltustranda, og trafikken har auka sidan da.

Det er eit krav frå bygdafolket at gang og sykkelveg gjennom Moltustranda fylkesveg 010 vert prioritert.

Det er og utarbeidet ein ferdig godkjent reguleringsplan av gang og sykkelveg frå Storelva (vest for gamlevegen) til Moltu sentrum, (ca til Myrabakken)

Med venleg helsing

Moltustrandingen v/ Andre Tarberg/ leiar

Kopi: Ordførar Arnulf Goksøy

2

Ole Magne Rotevatn

Fra: LYSTAD Arnstein [Arnstein.LYSTAD@bourbon-online.com]
Sendt: 3. april 2012 15:34
Til: Ole Magne Rotevatn
Kopli: Jarl Martin Møller
Emne: Trafikkråd
Vedlegg: ATT00001.txt

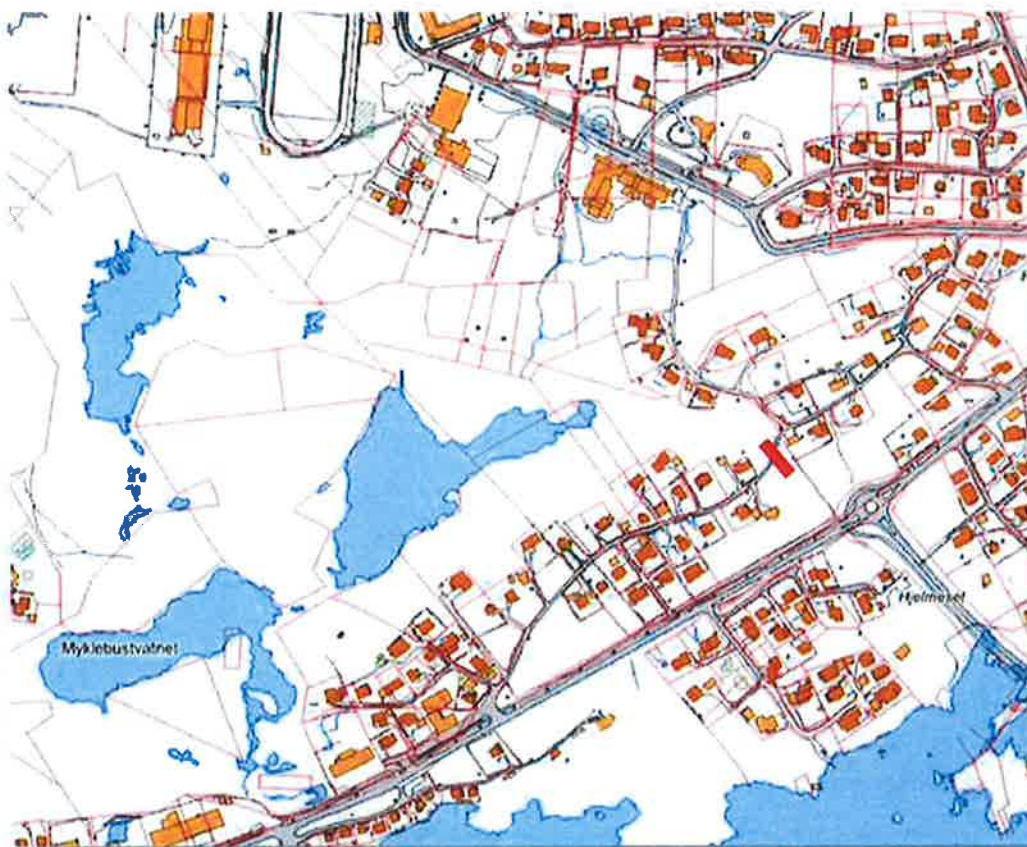
Oppfølgingsflagg: Følg opp
Status for flagg: Flagget

Hei,

Eg ser i Vestlandsnytt at det jobbast med trafiktryggleik. Har eit forslag som kan vere med på å tryggje både skulevegen for ei heil rekke med ungar samt betre dei trafikale forholda på ein veg som ikkje er dimensjonert for utbygginga som vi ser vil kome i området.

Det gjeld gamlevegen på Hjelmeset som går frå Mix/ Video Vest og kjem ned igjen på hovudvegen nærare Nygjerdet. Dette er ein veg som er særleg nytta som skuleveg, men vi ser også stor grad av unødvendig gjennomkøyring. Med tanke på dei godkjende reguleringsplanane i begge endar av denne veggen vil trafikken her auke mykje i åra framover.

For å avlaste denne veggen meiner eg det bør setjast opp ein bom som merka av i kartet under (like over rundkøyringa). Tidsmessig kan eg ikkje sjå at nokon skal verte skadelidande av dette- det er i så fall så minimalt at ein ikkje treng å reflektere over det.



Møtebehandling:

Eldrerådet kom med slik tilråding:

Eldrerådet viser til saksutgreiinga og bed formannskap/kommunestyre om å ta opp denne saka med tanke på å få utbetrad ei vanskelege trafikktilhøva i dette området.

Etter eldrerådet si meining kan dette i første omgang skje ved at:

1. Fartsgrensa etter rundkjøringa vert sett ned til 50 km i timen.
2. Det vert opparbeidt og skilta gangveg mellom vegen til Gjerdet over Myklebustvegen og til gang- og sykkelvegen på nordvestsida av Fv. 654.
3. I ei vidare planlegging av Fv 654 bør moglegheitene vurderast for etablering av ei planfri kryssing for gang- og sykkelveg frå Gjerdet bustadområde til gang- og sykkelvegen på nordvestsida av Fv 654.

Framlegget vart samrøyestes vedteke.

Vedtak i Eldrerådet - 26.09.2011

Eldrerådet viser til saksutgreiinga og bed formannskap/kommunestyre om å ta opp denne saka med tanke på å få utbetrad ei vanskelege trafikktilhøva i dette området.

Etter eldrerådet si meining kan dette i første omgang skje ved at:

1. Fartsgrensa etter rundkjøringa vert sett ned til 50 km i timen.
2. Det vert opparbeidt og skilta gangveg mellom vegen til Gjerdet over Myklebustvegen og til gang- og sykkelvegen på nordvestsida av Fv. 654.
3. I ei vidare planlegging av Fv 654 bør moglegheitene vurderast for etablering av ei planfri kryssing for gang- og sykkelveg frå Gjerdet bustadområde til gang- og sykkelvegen på nordvestsida av Fv 654.

Framlegget vart samrøyestes vedteke.

5

Underskriftskampanje for utbedring av kommune veg 166 i Herøy Kommune

HERØY KOMMUNE
BETJÄNNINGEN

Herøy kommune
Postboks 46
6510 ÅSTI

Herøy kommune
Postboks 46
6510 ÅSTI

ommune veg 166 går "oppom åsen" forbi Leikanger skole og børnehage.

ette er en veg dei aller fleste som bur i området må kjøre opp til fleire gonger for dags.

mange år har denne vegen vore til tider svært skada..

or å kjøre der må en kjøre i snegle fart og ligge ut på graskanten om ein skal unngå å krape sund bilen. Personleg har eg skrapa ned i vegen 3 gonger siste veka uansett kor raskt eg har kjørt. Eg er heilt for å kjøre seint på strekninga, men det skal kunne gjerast utan fare for å øydelegge bilane.

egen ser fleire stadar ut som ein fjeltopp med djupe dalar på begge sider, og med atsdumpar som har djupe svokker rett før dei, er det som å kjøre på ei berg og dalbane.

lar må vegen høvlast ned og leggst ny asfalt på. Fartsdumpane kunne og trengd litt forbedring enkelte plassar. Fartsdumpane er ei viktig sikkerheitsinnretning for skule elevane som for all del ikkje må fremast.

om du ikkje kjemner til vegen ta deg ein kjøretur der, så veit du kvifor eg no håpar på å få ei uksefull underskriftskampanje som fører til at kommuna, og ordføraren som bur på denne strekninga, no må gjere noko med vegen.

er du einig, skriv under på at denne vegen må kommuna utbetre snarast. Vi betalar snart 1000kr i året i vegavgift, så det minste vi burde kunne kreve er at vegane skal vere orsvarlege å kjøre på. Enten dei er eigde av kommune, fylke eller stat.

du kan og skrive under på internett: <http://www.underskrift.no> og søk på herøy kommune.

tåper på di underskrift.

Mvh. Arvid Kjøpp

Nr	Navn	Adresse
1	Kristine Fjorset	
2	Sny Gæver Bjørneset	
3	Wenche Frelid	
4	Solveig Fosok	Kag nr
5	Hans Fosok	24. Nov 2003
6	Bjørn Rasmussen	
7	Per Stegner	Ark kode S
8	Andreas Stegner	ASSASJON
9	Paul Stegner	
10	Lennis V. Rødner	
11	Franz Rudi Marner	
12	Annkristin Årdal	
13	Tove F. Bjørneset	
14	Maren Bjørneset	
15	Olav Georg Bjørneset	
16	Evan Bjørneset	
17	Norvald Nybøen	
18	Pieth Vilis	
19	Åne Kihle	
20	Fredrik Holmnes	
21	Bader Steger	
22	Arne Steger	
23	Jan Arvid Swenne	
24	Bigge Hauge	
25	Rosemar Hauge Skarle	

Nr	Navn	Adresse
26	Evelyn Kleppe ♂	
27	Sven-Ove Kleppe ♂	
28	Hanna baustad ♂	
29	Torvald H. Harland ♂	
30	Taina S. Leikanger ♀	
31	Ingrid G. Djupvik ♀	
32	Peter Blisid. Wæhne ♂	
33	Aron. K. Leikanger ♂	
34	Trofic Ertzen andersen ♂	
35	Helming Tveitbakke	
36	Nigel Green	
37	Arvid K. Green	
38	Annelise Kleppe	
39	Ganne Karlsh	
40	Magnus Kleppe	
41	Ronky Kleppe	
42		
43		
44		
45		
46		
47		
48		
49		
50		

Nr	Navn	Adresse
51		
52		
53		
54		
55		
56		
57		
58		
59		
60		
61		
62		
63		
64		
65		
66		
67		
68		
69		
70		
71		
72		
73		
74		
75		


Sjekkliste for vurdering av risiko og sårbarheit i samfunnsplanlegginga

Utarbeidd av beredskapsseksjonen, Fylkesmannen i Møre og Romsdal. Oppdatert 26.02.2009

Emne	Er det knytt uakseptabel risiko til følgjande forhold?	Nei	Ja	
Naturgitte forhold	a	Er området utsett for snø-, jord-, steinskred eller større fjellskred?	X	
	b	Er det fare for flodbølger som følgje av fjellskred i vatn/sjø?	X	
	c	Er det fare for utgliding av området (ustabile grunnforhold)?	X	
	d	Er området utsett for flaum eller flaumskred, også når ein tek omsyn til auka nedbør som følgje moglege av klimaendringar?	X	
	e	Vil skogbrann/lyngbrann i området vere ein fare for bustader/hus?	X	
	f	Er området sårbart for ekstremvær/ stormflo medrekna ei ev. havnivåstigning som følgje av endring i klima?	X	
	g	Er faren for radon vurdert i området?		
	h	Er det tatt omsyn til ein potensiell fare for radon (radonsperre)?		
	i	Anna (Spesifiser)?	X	
Omgivnad	a	Er det regulerte vassmagasin med spesiell fare for usikker is i nærleiken?		
	b	Er det terrengformasjonar som utgjer spesiell fare (stup etc.)?	X	
	c	Vil tiltaket (utbygging/drenering) kunne føre til oversymjing i lågareliggende område?	X	
	d	Anna(spesifiser)?	X	
Verksemdsrisiko	a	Omfattar tiltaket spesielt farlege anlegg?	X	
	b	Vil utilsikta/ukontrollerte hendingar i nærliggande verksemdar (industriføretak etc.), utgjere ein risiko?	X	
Brann/ulykkesberedskap	a	Har området tilstrekkelig sløkkjevassforsyning (mengde og trykk)?		
	b	Har området gode tilkomststruter for utrykkingskjøretøy?		X
Infrastruktur	a	Er det kjende ulykkespunkt på transportnettet i området?	X	
	b	Vil utilsikta/ukontrollerte hendingar som kan inntreffe på nærliggande transportårer inkl. sjø- og luftfart utgjere ein risiko for området:	X	
	c	Er det transport av farleg gods til/gjennom området?		
Kraftforsyning	a	Er området påverka av magnetfelt frå høgspennetliner?		
	b	Er det spesiell klatrefare i høgspennmaster?	X	
	c	Vil tiltaket endre (styrke/svekke) forsyningstryggleiken i området?	X	
Vassforsyning	a	Er det tilstrekkeleg vassforsyning i området?		X
	b	Ligg tiltaket i eller nær nedslagsfeltet for drikkevatt, og kan dette utgjere ein risiko for vassforsyninga?	X	
Sårbare objekt	a	Medfører bortfall av følgjande tenester spesielle ulemper for området: - elektrisitet? - teletenester? - vassforsyning? - renovasjon/spillvatn?	X	
	b	Er det spesielle brannobjekt i området?	X	
	c	Er det omsorgs- og oppvekstinstitusjonar i området?	X	
Er området påverka/forureina frå tidligare bruk	a	Gruver: opne sjakter, steintipping etc.?	X	
	b	Militære anlegg: fjellanlegg, piggrådsperringar etc.?	X	
	c	Industriverksemd som t.d. avfallsdeponering?	X	
	d	Anna (spesifiser)?	X	
Ulovleg verksemd	a	Er tiltaket i seg sjølv et sabotasje-/terrormål?	X	
	b	Finst det potensielle sabotasje-/terrormål i nærleiken?	X	

Sjekklista er gjennomgått den April 2013 - ___ av sign: Aleksander Zahl Tarberg

**KOMMUNEDELPLAN
TRAFIKKTRYGGING
HERØY KOMMUNE 2013-2016**



PLANPROGRAM
Planprogram, sist revidert 24.5.2012



1. Planprogram

I samsvar med plan- og bygningslova § 5-1 skal dette planprogrammet vere eit verkty for å sikre tidleg medverknad og avklaringar av viktige omsyn som må takast i planarbeidet. Det skal angi formålet med planarbeidet, avklare viktige problemstillingar og utredningsbehov og skildre korleis planarbeidet er tenkt gjennomført.

Eit planprogram skal gjere greie for formål, planprosess, medverknad, kva for alternativ som vert vurdert og behovet for utredningar. Forslaget til planprogram vert sendt ut for høyring og offentlig ettersyn samstundes med varsling av planoppstart. Dette i medhald av plan- og bygningslova § 4-1.

Interesserte vert difor bedne om å kome med innspel og synspunkt til planprogrammet gjennom offentlig ettersyn før det vert fastsett av maritim og teknisk komite. Etter at det endelege planprogrammet er vedteke skal arbeidet med kommunedelplanen for trafikktrygging fullførast.

2. Planarbeidets formål

Arbeidet med kommunedelplanen for trafikktrygging er ei revidering av tidlegare trafikktryggingsplan som vart vedteken i K-sak 109/08, denne trafikktryggingsplanen omfatta perioden 2009-2012. Det er såleis naudsynt å gjere ei revidering av denne planen.

Den reviderte Trafikktryggingsplanen som vil gjelde for perioden 2013- 2016 vil byggje på og dra meg seg viktige moment frå tidlegare Trafikktryggingsplan (2009-2012).

Sidan 2002 har ein kommunedelplan som Trafikktryggingsplanen vore ein føresetnad for å få statleg støtte til planlegging og gjennomføring av sikringstiltak av born sin skuleveg på fylkesvegar og kommunale vegar. Ved søknad om støtte skal Trafikktryggingsplanen ligge ved.

I eksisterande trafikktryggingsplan for Herøy kommune gjekk fysisk sikring av barn- og unge sin skuleveg (til dømes utbygging av gang- og sykkelvegar), forbetre løysingar på spesielt ulykkesbelasta område og åtferdsendrande tiltak fram som dei viktigaste tiltaka for kommunen. Desse tiltaka vil framleis stå som viktige tiltak i arbeidet med revidering av trafikktryggingsplan.

Denne kommunedelplanen har mellom anna eit langsiktig mål om at det ikkje skal følast skremmande og utrygt å ferdast i trafikken, både for barn – og unge, menneske med nedsett funksjonsevne, eldre og elles andre mjuke trafikantar. Å ferdast i trafikken skal følast trygt. Det skal også vere trygt, oversikteleg og gode køyreforhald for bilistane.

Kommunedelplanen for trafikktrygging legg til grunn fylgjande langsiktige mål, i tillegg til målet nemnd ovanfor, og resultatmål/kortsiktig mål, desse byggjer som nemnd ovanfor på den gamle Trafikktryggingsplanen:



Langsiktige mål:

- Ingen har råd til å miste nokon i trafikken! "0- visjonen" er eit omgrep for dette. Visjonen står for at Herøy kommune ikkje skal ha nokon omkomne eller hardt skada i trafikken. Dette er ei overordna målsetting som ein må jobbe med for å nå. Ein må nå mange delmål før ein når denne målsetting.
- Herøy kommune har eit fokus på at alle skal føle seg trygge i trafikken. Dette er eit langsiktig mål då mange, store og relativt tidkrevjande endringar i trafikkbiletet må utarbeidast for å nå dette målet.

Resultatmål/ kortsiktige mål:

Etter den gamle Trafikktryggingssplanen var det stort fokus på å sykkel- og gangveggar, nedsetjing av fartsgrenser, fartshumpar, overgangsfelt/ under- og overgangar m.m. Såleis vil det kortsiktige målet for Trafikktryggingssplanen vere å trygge mjuke trafikantar i tråd med tiltaksplanen.

3. Rammer og føringar

Kommunedelplan trafikktrygging skal vere ein overordna plan for all trafikk og trafikktrygging i Herøy kommune. I planarbeidet og drifta vil det vere fokus på å oppfylje krav til medverknad frå barn og unge i plan- og bygningslova.

Plan- og bygningslova, spesielt retta mot barn- og unge, skal sikre eit heilskapeleg samfunn, vegar og trygge rammer for både dei unge og mjuke trafikantane i samfunnsbiletet. Kommunedelplan for trafikktrygging vil ta omsyn til dei momenta som er aktuelle i plan- og bygningslova.

Eksisterande planar:

- Trafikktryggingssplan 2009-2012

4. Planområde

Planen vil omhandle tilrettelegging for barn og unge i trafikken, menneske med nedsett funksjonsevne, samt eldre og mjuke trafikantar. Trafikktryggingssplanen skal betre villkåra for dei som ferdast i trafikken, til og frå skule, jobb og fritidsaktivitetar til barn – og unge. Såleis vil planområdet omfatte heile Herøy kommune, då med fokus retta spesielt mot skuleveggar og utrygge strekningar i samband med både skuleveggar og arealområde nytta til fritidsleik langs farlege, lite oversiktelege og utrygge vegar.

5. Planperiode

Kommunedelplanen vert utarbeidd for perioden 2013-2016. Det langsiktige målet i planen er nok uopnåeleg for ei slik avgrensa periode. Dette fordi ein alltid vil ha eit samfunn prega av eit trafikkbiletet i stor utvikling med stor trafikk og mange bilistar som ferdast på alle vegane i kommunen, alt frå riksveggar, fylkesveggar og kommuneveggar. Etter plan og bygningslova § 10-1, i arbeid med kommunal planstrategi, skal kommunestyret minst ein gong i løpet av kvar valperiode vurdere kommuneplanen samla, herunder om det er naudsynt å foreta endringar i planen.



Eit grundig forarbeid beståande av kartlegging og lokalisering av stiar, råser, akebakkar m.m. vil ligge føre for å kunne oppnå flest mogleg av dei kortsiktige måla i planen.

Tiltaksprogram skal rullerast kvart år og reviderast kvart 4. år.

6. Viktige utfordringar

Generelt:

Brukarinteresser knytt til turstiar, akebakkar, råser, leikeområde og andre områder der barn og unge ferdast vil verte kartlagde i prosessen.

Desse vert vurdert til dei viktigaste utfordringane i samband med planen:

- Kartlegge vegar, skulevegar, stiar, akebakkar, leikeområde m.m.
- Ta vare på alle råser barn og unge nyttar i fritida si.
- Omsyn til brukarinteresser i kommunen.
- Berekne kostnader.

7. Planlagde utgreiingar

Det vil verte gjort utgreiingar rundt aktuelle utfordringar og i samband med dette vil det bli lagt opp til utarbeiding av delrapportar. Desse vil vere med å danne eit grunnlag for utarbeiding av kommunedelplan trafikktrygging.

Delrapport 1: "Barnetrakk"

Etter innsamla informasjon frå utvalde klassetrinn på skulane rundt om i kommunen vert dei analysert og presentert. Registreringane og analysen vil bli presentert i form av mellom anna kart.

Delrapport 2: Status trafikktrygging i dag.

Ei skildring av dagens situasjon med omsyn til kartlegging av noverande vegar, sykkel – og gangvegar, overgangsfelt, ulukkesstatistikk m.m.

Ein tek høgde for at det kan kome til andre utgreiingar i arbeid med trafikktrygging i Herøy kommune.

8. Kommunedelplan trafikktrygging

Kommunedelplan trafikktrygging vil innehalde:

- Rammevilkår, status og målsettingar.
- Tiltak og handlingsprogram
- Delrapportar som vedlegg.

Kartvedlegg som omhandlar planlagde vegar og andre tiltak som vert utarbeidd i samband med kommunedelplanen, vil innehalde informasjon om området har registrerte kulturminne eller om det kan verte naudsynt med arkeologisk registrering før det kan vera aktuelt med tiltak.

Den nye planen skal erstatte noverande plan fult ut og innehalde alle relevante faktaopplysningar og eit godt gjennomarbeida kartgrunnlag, registreringar og gode tiltaksplanar for utvikling og sikring av trafikken.



Kommunedelplan for trafikktrygging vil vere gjenstand for høyring og politisk handsaming.

9. Samfunnstryggleik

Det skal utførast risiko- og sårbarheitsanalyse(ROS) i kommunedelplanen for å vurdere potensielle uønskte hendingar og konsekvensane av desse i høve samfunnstryggleik.

Kommunen vil nytte fylkesmannen sitt skjema for ROS- analyse.

10. Konsekvensutgreiing

I samband med utarbeiding av kommunedelplan trafikktrygging ser ein ikkje at det utløyser krav om konsekvensutgreiing. Planen i seg sjølv vil ikkje utløyse krav om konsekvensutgreiing etter Forskrift om konsekvensutredning §§ 2,3 og 4.

Krav om konsekvensutgreiing tilknytt tiltak til m. a eksisterande veg, som i denne Trafikktryggingssplanen, fell kravet om konsekvensutgreiing bort. Tiltak der nye veglinjer vert diskutert og planlagd, vil krav om konsekvensutgreiing vurderast.

11. Organisering og medverknad

Utviklingsavdelinga vil vere ansvarleg for utarbeiding av planen og syte for at planprosessen er i tråd med plan og bygningslova sitt regelverk. Anlegg- og driftsavdelinga vil stå for det som skal gjennomførast i planen.

Under arbeidet med trafikktryggingssplanen vil det verte oppnemnd ei arbeidsgruppe og ei referansegruppe. Arbeidsgruppa bli beståande av minst:

- Ein planleggar
- Ein representant frå anlegg- og driftsavdelinga
- Barnerepresentant
- Ein politisk representant

Rådmannens leiargruppe er referansegruppe i arbeidet med trafikktryggingssplanen.

Saman skal gruppa arbeide fram for å kartlegge og sette i fokus kva som skal vere førsteprioriteringar i handlingsprogrammet for planen 2013-2016.

Jf. plan- og bygningslova har kommunane eit særskild ansvar for medverknad frå dei yngste, der kommunen vil nytte seg av dei tidligare nemnde Barnetrakk registreringane og innspel frå barnerepresentant.

Det vert lagt opp til informasjon og moglegheiter for innspel til planprogrammet på fylgjande måte:

- Varsel om oppstart vert annonsert og forslag til planprogram vert lagt ut til offentleg ettersyn etter plan og bygningslova § 11-13. Det vert mogleg å kome med innspel til planarbeidet generelt. Alle merknader som kjem inn innan



utløpet av fristen vert teke med i kommunen si vurdering når planprogrammet skal fastsetjast. Innspel må komme i løpet av 6 veker frå planprogrammet vert lagt ut til offentlig ettersyn.

- Kommunedelplanen vil vere gjenstand for høyring og offentlig ettersyn etter plan og bygningslova § 11-14 med moglegheiter for å kome med innspel før politisk handsaming. Innkomne innspel vert vurdert av arbeidsgruppa fortløpande og kommentert i saksframlegg i samband med politisk handsaming.

12. Framdriftsprosess

TIDSROM	AKTIVITET
Mars – april 2012	Innleiande arbeid: - Oppstartsmøte, varsel om oppstart - Utarbeiding av planprogram
April – mai 2012	Høyring/ offentlig ettersyn av planprogram i min. 6 veker
Juni – juli 2012	Fastsette planprogram, utarbeide planutkast
August – september 2012	Høyring/ offentlig ettersyn i min. 6 veker
Oktober – november 2012	Utarbeide plan, vedtak politisk utval
November – desember 2012	Vedtak - KUNNGJERING

KOMMUNDELPLAN TRAFIKKTRYGGING 2015-18

VURDERINGAR AV INNSPEL TIL PLAN ETTER OFFENTLEG ETTERSYN (Tilråding frå arbeidsgruppa)

Plannamn	KDP Trafikktrygging 2015-18	Plankonsulent	Herøy kommune (Arbeidsgruppa)
PlanID.	1515-201270	Dato	November 2013
Saksnummer.	2012/546	Tal på innspel	36

Avsendar og dato	Hovudpunkt i innspel	Vår vurdering
1. Leine Krins Gendalag, 27.10.2013	<p>Leine Krins grendalag vil framheve bygda sitt sterke behov for et busskur ved bedehuset på Leinane. Busskuret vil etter grendalaget sitt syn vere best plassert på nedsida av vegen der det er kommunal grunn. Dette vert grunngeve ut i frå omsyn til trafikktrygging. Skuleelevane nyttar i dag bedehuset for å komme i ly av vind og regn - men dette ligg på motsatt side av påstigning. Når skulebussen kjem må dei i mørket hurtig krysse vegen for å kome på rett side mtp påstigning. Det vil sikkerhetsmessig vere ein stor fordel om ein kan vente på bussen på same side som påstigning gjennomførast. Vedlagt skisse viser ønskelig plassering.</p>	<p><i>Ein er samd med Grendalaget at eit busskur i dette området er positivt i høve betring av trafikktryggleiken og tilhøva for dei som nyttar seg av kollektivtransport i området.</i></p> <p><i>Nytt busskur er, etter det ein kan sjå, allereie kome på plass og ein ser difor ikkje grunnlag for å gjere endringar i handlingsprogrammet i forhold til dette tiltaket.</i></p>
2. Torill Myren m/fleire, 28.10.2013	<p>Viser til barna sin kryssing av Nye vegen i Sævikane 70 meter utanfor tunnelopninga. Bilistane kjem frå mørke til lys, det er sving på vegen og 80-sone. Dette er sjølvsagt farleg, og vi må få barna til å krysse vegen lenger frå tunnelopninga.</p> <p>I samband med det vil vi peike på to ting i trafikkbyggingsplanen:</p>	<p><i>Saka har vore drøfta med Statens Vegvesen og busslomma er, etter deira vegnormalar, plassert på riktig plass. Med bakgrunn i dette finn ein ikkje grunnlag for å tilrå at busslomma skal flyttast.</i></p> <p><i>Det er blitt gjennomført endringar i handlingsprogrammet som gjer at ein vil søkje Statens Vegvesen om å få etablere skilt og betre lys i området. Innspelet blitt delvis tatt til følgje.</i></p>

	<p>1.I planen står det både «flytting av busslomma» og «vurdere flytting av busslomma». Vi meiner ordet «vurdere» må vekk.</p> <p>2.I samtalar både med kommunen og fylkeskommunen er det også skissert opp lys skilting/merking og avleiingsgjerde som tiltak for å trygge kryssinga av vegen. Med eit gjerde langs nedsida av vegen, vil ein tvinge barna til å krysse vegen lenger frå tunnelopninga. Det beste er truleg å flytte busslomma, men avleiingsgjerde, merking og skilting er mindre og billegare tiltak som kan gjerast endå raskare, og vi ber om at også det vert teke med i trafikktryggingplanen.</p>	
<p>3. Grethe Kobbenes Siglevik, 05.11.2013</p>	<p>Viser til at det bør kome gang- og sykkelsti mellom Djupvika og Myrvåg. Det vert vist til at denne strekninga blir meir og meir brukt, både av vaksne og barn. Siglevik viser til at vegen rundt Djupvikvatnet vert oppfatta som lang og skummel på kveldstid, utan gatelys.</p>	<p><i>Gang- og sykkelveg er vist i kommuneplan. Det er ikkje utarbeidd reguleringsplan for denne vegstrekninga.</i></p> <p><i>Manglande planavklaring har gjort at ein ikkje har valt å tilrå at dette tiltaket blir tatt med i handlingsprogrammet. Arbeidsgruppa viser til arbeidet med opplysing av turstien rundt Djupvikvatnet.</i></p>
<p>4. Thomas Voldsund, 05.11.2013</p>	<p>Viser til at strekninga mellom gamle Leine skule og Remøybrua bør absolutt gjerast noke med snarleg. Voldsund viser til at dei bur 5 meter frå vegen omtrent midt på strekninga og observerar dagleg ei stor mengde bilar som køyrer forbi, i ei hastigheit som er langt over den fastsette fartsgrensa på 50 km/h. Delar av strekninga er dessutan berre tilrettelagt for at ein bil skal kunne køyre der om gongen, samt at andre stadar er vegen sterkt innsnevra på grunn av mellom anna bygningar. Det blir vidare vist til at langs denne strekninga vert det stadig fleire barnefamiliar som etablerer seg og andre som nyttar vegen til alt ifrå trilleturar til sykling og trening.</p>	<p><i>Tiltaket er med i handlingsprogrammet og ligg inne på investeringsprogrammet til fylkeskommunen. Plansituasjon er avklart for denne delen av strekninga. Realisering av prosjektet er avhengig av politisk prioriteringar i tida som kjem.</i></p>

	Voldsund viser til at når det kjem bilar i kvar retning som held minst 80 km/t, vegen er smal, en nærmar seg ein sving og det byrjar å bli mørkt - så er einaste alternativet å kaste seg ut i grøfta for å ikkje bli påkjørt. Dette er dessutan ein veg som har stått på utarbeidingslista i over 30 år.	
5. Monica Haanes Waagan, 06.11.2013	Ynskjer at det vert etablert gang- og sykkelveg samanhengande frå Leikong til Stokksund.	<i>Slik arbeidsgruppa vurderer det, er der trygge ferdselsårar på denne strekninga. Unntaket er ei mindre strekning mellom Nykrem og Djupvik. Her har kommunen starta opp arbeidet med reguleringsplan for gang- og sykkelveg.</i>
6. Monica Kjelsli og Nick Kvalsund, 06.11.2013	Gjeld strekninga Nerlansøy bru - Kvalsvika og Nerlandsøy - Koperstad. Ho viser til at det er bra med satsing på busetting i kommunen , men ynskjer eit fokus på å heve standarden på gang- og sykkelveg og køyreveg i kommunen.	<i>Det blir arbeidd med å utarbeide planar for vegstrekningar med gang- og sykkelveg fleire stader i kommunen. Når det gjeld realisering av desse, så er det langs fylkesveg avhengig av at desse blir prioritert politisk på fylkesnivå og at det blir avsett økonomiske midlar til å gjennomføre prosjekta.</i>
7. Mariann Skorpen Berge, 06.11.2013	Ynskjer ei forbiøringslomme i krysset inn mot Flusundvegen. Viser til at ved å lage ei slik lomme, kan ein hindre påkøyrslar bakanfrå, og ein kan auke kapasiteten i krysset ved at folk kan passere til høgre.	<i>Dette tiltaket vert behandla gjennom ei eiga sak om reguleringsplan som er starta opp for FV654. Det må ført utarbeidast ein godkjent reguleringsplan før dette tiltaket kan realisertast.</i>
8. Kjetil Jøsok, 06.11.2013	Viser til behov for utbetring av vegen frå «Osen» (kryss mot Fylkesvegen?) og fram til Leikanger skule. Med aukande elevtal og mykje aktivitet på skulen og Grendahuset, så er ikkje dagens vegstandard tilfredstillande . Ynskjer at det anten skjer ei oppgradering av dagens veg eller bygging av ny veg ved elva og framover .Er nabo til vegen og ser mange «nesten-ulukker» kvar dag.	<i>Ein er samd med Jøsok m.fleire at vegen for elevar ved Leikanger skule er noko som må utbetrast. Av omsyn til dagens situasjon, ser ein det som mest berekraftig og framtidsretta at det blir lagt til rette for ein alternativ gangtilkomst til skulen langs elva frå «Osen» og oppover. Gangvegen må først planleggast med reguleringsplan for tiltaket. Det vil vere viktig at både skule, FAU ,folkehelsekoordinator, grunneigarar og andre blir involvert i eit samarbeidsprosjekt.</i> <i>Innspelet vert teke inn i handlingsprogrammet for ny trafikktryggingplan.</i>
9. Aina Både Hasund, 06.11.2013	Ynskjer å erstatte etablert gangfelt ved kyrkja på Leikong med eit tryggare og betre alternativ lokalisert ved krysset/avkøyringa frå Fylkesvegen mot Leikong og innover til butikken. Viser til at dette blir brukt av skuleborn dagleg.	<i>Arbeidsgruppa vurderer det slik at dette tiltaket ikkje kan prioriterast i handlingsprogrammet for denne planperioden. Herøy kommune vil likevel sende ei oppmoding til Statens Vegvesen om å sjå nærare på evt flytting av overgangsfelt ved kyrkja.</i>

	Ynskjer at det blir etablere ein trygg overgang frå gangvegen på Nykrem og ned til vegen mot Budaneset.	<i>Tiltaket er blitt drøfta med Statens Vegvesen Region Midt. Det er frå vegvesenet ikkje aktuelt å etablere noko gangfelt her på grunn av manglande kriterier og høg fart. For at det skal etablerast gangfelt må fartsgrensa vere maks 45 km/t og det må vere eit visst tal på kryssande mjuketraфикantar i timen.</i>
10. Anonymt innspel, 06.11.2013	Innspelet gjeld Toftestøvegen. Viser til strekninga frå krysset Kvithaugsmyra/Toftestøvegen til krysset Toftestøvegen/Nedre Sørlia er smal, utan tilstrekkelig belysing og det manglar fortau/gangfelt. I tillegg er det dårlig standard på vegen. Det er i alt ei trasig strekning for mjuke trafikantar og dei er det mange av. I tillegg til bebuarane nærast vert strekninga nytta av mange for å kome seg til Toftestøda/Klubben friområde. Fortau/gangfelt og meir belysning ville gjort det mykje sikrare å ferdast på denne strekninga.	<i>Maritim og teknisk komité gjorde vedtak den 23.09.2014 om at Kvithaugsmyrvegen og Toftestøvegen (ca 560 m) skal reasfalterast. Ein er samd i at denne vegen bør oppgraderast med tanke på forbetring av dekke.</i> <i>Det er i dag oppført gatelys på strekninga. Når det gjeld framtidige gatelys, så viser ein til punkt i handlingsdelen «mindre tiltak». Den ansvarleg avdeling må her kome med årlege prioritering av kvar det skal først opp nye / utbetrast gatelys.</i> <i>Når det gjeld fortau, så viser ein til at deler av Kvithaugsmyrvegen allereie i dag har ei løysing for gåande og syklande på deler av strekninga. Det er i gjeldande arealplanar (Myklebuståsen II) vist ei opprydding i trafikkmønsteret for Toftestøvegen, der den blir stengd for gjennomgangstrafikk ved anlegg av ny tilkomstveg til Vikane / Viketoppen med fleire. For resterande deler av Kvithaugsmyrvegen, der den møter Toftestøvegen i aust, er det i gjeldande arealplanar ikkje vist løysing for gåande og syklande på resterande delar av denne vegen. Denne vegstrekninga vert rekna som bustadvege, med ei fartsgrense på 30 km/t og der det i dag er etablert gatebelysning og fartsreducerande tiltak i form av fartsdumpar. Den låge fartsgrensa og eit avgrensa tal på bustader som soknar til vege, gjer at denne vegen må sjåast på som ein veg med blanda formål – dvs at det skal vere mogleg for at den skal kunne nyttast av både bilar og mjuketraфикantar samstundes.</i>
11. Britt Paulsen, 06.11.2013	Viser til Eggesbønes og stor trafikk pga bedrifter, blandt andre Marine Harvest, som har ca 70 trailarar kvar dag, ca 200 tilsette der flesteparten er arbeidsinnvandrarar og dei utfordringane det gir med ein "framand" trafikkkultur både for køyrande og gåande.	<i>Når det gjeld gatelys, så viser ein til punkt i handlingsdelen og behovet om sak knytt til årleg prioritering av kvar det skal utbetrast gatelys. Det er i dag etablert gatelys langs Eggesbøvegen, og ein viser til eige punkt i handlingsprogrammet knytt til spørsmål om utbetring av lys.</i>

	<p>Etter at det kom sone med 30 km/t og fartsdumpar har det vorte store forbetringar i trafikktrygginga.</p> <p>Det er svært mange fotgjengarar på strekninga Marine Harvest - Kiwi, og desse brukar svært skjeldan refleks. Paulsen viser til at det her er veldig dårleg opplyst og her manglar også gangveg. I tillegg er det svært mange eldre som går her, med og utan rullator/rullestol. Paulsen meiner det bør kome både gangveg og meir gatelys på denne strekninga.</p> <p>Gatelysa på Eggesbønes er også mykje sløkte, dette er vel noko som kan takast opp med dei som driftar dei? Paulsen ynskjer at dei gatelysa som finst må lyse, det må setjast opp fleire lys i strekninga frå krysset til Grønhaugen og opp til Kiwi. Her bør det også kome ein gangveg.</p> <p>Reglane om klipping av hekkar kan også handhevast betre - ta dykk gjerne ei runde i byggefelta med klippemaskina!</p>	<p><i>Gangveg frå krysset mot Grønhaugevegen og i retning Kiwi er vist i gjeldande arealplanar for området. Rådmannen har tidlegare, overfor private utbyggingsprosjekt i området, stilt krav om at utbygging av fortau skal skje i samband med bygging av nye forretningar på Eggesbønes. Ein føreset difor at Eggesbøvegen blir utbeta i samband med den private utbygginga i området.</i></p> <p><i>Punktet som gjeld klipping av hekkar vert teke til vitande. I utgangspunktet er det private (kvar enkelt tomteeigar) sitt ansvar å halde desse i slik stand at dei ikkje utgjør fare for trafikktryggleiken i eit område. Kommunen har ved tidlegare høve nytta sitt mynde etter veglova til å klippe ned hekkar som ikkje har vore haldne i hevd. Dette vil bli vurdert ved framtidige høver, dersom ein kjem over hekkar som utgjør fare for trafikktryggleiken i eit område.</i></p>
<p>12. Gunlaug Kleppe, 06.11.2013</p>	<p>Kleppe viser til at for nokre år tilbake i tid, då det var store diskusjonar rundt skulestrukturen i Herøy, satt ho i ei gruppe som kjempa for å bevare Leikanger skule. Ho viser til at dei leverte inn ei grunngjeving for kvifor skulen på Leikong må bestå. Her laga vi og ei skisse over mogelege løysingar på veg for dei mjuke trafikantane. Dette var å "legge lok" på elva som går frå Osen og heilt opp til skulen. Då slepp ein det problemet, som ein antek vil kome, nemleg at ein røyrrer ved dyrka mark. Klepp sitt forslag er å legge elva i røyr, gruse oppå og asfaltere. Då får ein borna vekk frå den smale vegen, og ingenting av dyrkamarka går vekk. Utviding av den eksisterande vegen vert vel vanskeleg å få til pga at husa/hagane står so tett på dagens veg.</p>	<p>Sjå kommentar til punkt 8.</p>

<p>13. Jan Nilsen, 07.11.2013</p>	<p>Nilsen viser til at det i ein plan som kom for omtrent 10 år sidan, så skulle enden av Vatnevegen stengast for biltrafikk. Han viser til at det er eit sterkt ønskje frå oss som bur langs vegen frå hovudvegen og ned til Grønmyr Barnehage at der vert stengt for ålmenn ferdsel. Nilsen hevdar at det i alle år har vore uaktsom køyring der. Blant anna mykje tungtrafikk i ei årrekke. Når skal kommunen stenge vegen der?</p>	<p><i>Opprydding og utbetring av trafikkforholda på Myklebust er eit tiltak som ligg inne i handlingsprogrammet, under punktet fysiske strakstiltak, i det planforslaget som har vore ute på høyring. Stenging av vegen her er i tråd med gjeldande plansituasjon for området.</i></p> <p><i>Anleggs- og driftsavdelinga vil setje opp bom og stenge vegen.</i></p>
<p>14. Grete Siglevik 04.11.2013</p>	<p>Viser til at innspelet gjeld Djupvika. Borna må krysse FV 61 ved «Kjeldsundkrysset». Her er det rett strekning med 80 km/t fartsgrense! Ikkje er der gangsti og ikkje fotgjengarfelt. Her må noko gjerast før ei ulykke skjer! Siglevik viser til at små barn som må gå av bussen på feil side, og at dette er ein fryktelig dårlig kombinasjon. Det er ikkje bære borna dette er farlig for. Det er ei rett strekning der bilane nytta høvet til å drive forbikjøring. Den reelle farta er nok sjeldan 80 km/t eller under.</p>	<p><i>Etablering av tiltaket manglar avklaring i forhold til planlegging. Tiltaket er heller ikkje inne på prioriteringslistene til Møre og Romsdal fylkeskommune for framtidige tiltak langs fylkesvegnettet.</i></p> <p><i>Tiltaket vert ikkje prioritert i denne planperioden og vert soleis ikkje teke inn i handlingsprogrammet.</i></p>
<p>15. Rita Smådal Andreassen, 08.11.2013</p>	<p>Innspelet om trygging av skulevegen på Bergsøya. Viser til at den trafikken som er der på morgonen er uhaldbar. Ho meiner at stenging av veg i den tid skulen startar, kanskje kan vere eit forslag.</p>	<p><i>Slik arbeidsgruppa ser det er det mest trafikksikre at borna går og sykklar til skulen. Trafikktrygginga her meiner ein må sjåast i samanheng med pågåande eigedomssak om ny Bergsøy skule. Trafikksystemet rundt skuleområdet vil, slik ein ser det, vere ein naturleg del av denne utbyggingssaka. Ein viser elles til at det i dette området er regulert vegsystem, som pr i dag ikkje er realisert.</i></p>
<p>16. Anders Sævik Monsen, 08.11.2013</p>	<p>Ynskjer at det vert slutt på vegsaltinga. Meiner det er ei falsk trygghet og at det slit meir på vegane (som i utgangspunktet ikkje er alt for bra) og det slit ekstremt på bilparken.</p>	<p><i>Må takast opp i nasjonal samanheng og er ikkje noko som kommunen har mynde til å bestemme sjølv.</i></p> <p><i>Tiltaket vert ikkje teke inn i plan.</i></p>
<p>17. Anita Hjelmeset, 08.11.2013</p>	<p>Meiner at tiltak bør vurderast i Frøystadkrysset. Viser til at ho bur tett inn til krysset og ser mykje rart som skjer der og dagleg ser ho nesten-ulukker. Ho viser til at fart er eit stort problem, og det kan virke som det er svært vanskeleg for mange å halde fartsgrensa. Fartsproblematikken er nok størst for dei som køyrer Fosnavåg- Torvik, Torvik -Fosnavåg.</p>	<p><i>Her viser til at kommunestyret i Herøy har bestemt at ny framtidig fylkesveg skal gå frå «Koppen» via Skinneseet med bru over til Mjølstadneset. Tiltaket ligg inne i gjeldande kommuneplan, og er vidareført i forslag til ny kommuneplan. Ein føreset at ei omlegging av fylkesvegen via Skinneseet, vil «lempe» på trafikken gjennom Frøystadkrysset. Etter det ein kjenner til er det ikkje sett i gong detaljplanlegging av denne vegstrekninga. Med bakgrunn i den veglinja som bestemt av kommunestyret, kan ein ikkje sjå at det skal vere grunnlag for å planlegge og etablere ny rundkøyring i Frøystadkrysset.</i></p>

	<p>Viser til at ho har hatt to bilar som begge kom frå retning indre Herøy inn i hagen og den tredje vart stoppa av autovernet. Ho viser til at problemet er tilstades til alle døgnets tider og alle vekedagar.</p> <p>Næraste nabo er ein barnehage og det bur fleire småbarnsfamiliar i området. Ho viser til at dei sit ofte med hjertet i halsen og at det beste forslaget (som sikkert også er kostbart) er at krysset blir omgjort til ei rundkøyring.</p> <p>Eit anna litt mindre kostbart forslag som truleg også vil ha effekt er å få opp STOPP skilt i krysset. Ho håper bekymringa blir teke på alvor.</p>	<p><i>Herøy kommune har starta opp arbeidet med reguleringsplan for strekninga Frøystadkrysset – Torvik, med mål om etablering av ny gang- og sykkelveg. Starten på planleggingsarbeidet vil her ta utgangspunkt i Frøystadkrysset og trafikksituasjonen rundt</i></p> <p><i>Når det gjeld spørsmål om å overhalde trafikkreglane i krysset, så vurderer ein dette som ei rein politisak og ikkje noko som kommunen kan handheve.</i></p> <p><i>Nytt tiltak blir teke inn i handlingsprogrammet; stoppskilt i Frøystadkrysset, utbetring av kryss og dobbel sperrelinje i bakkane rundt krysset.</i></p>
<p>18. FAU Moltu skule 14.11.2013</p>	<p>Ynskjer å søke om å få etablert overgangsfelt utanfor Moltu skule. Dette pga mykje trafikk. Viser til at det blei gjort ei teljing av bilar utanfor skulen i samband med skulestart i år. Det passerte då rett i underkant av 100 biler i løpet av den timen då dei fleste av elevane går til skolen (i tidsromet 07.45-08.45). FAU viser til at det også er ein uoversiktleg sving rett før skulen. Det blir vidare vist til eit sterkt ynskje frå FAU om at foreldre som køyrer borna skal sleppe dei av på butikken. Dei fleste som køyrer borna i dag, slepp desse av rett utanfor skulen. Det blir vist til at dette skaper eit veldig «trykk» ved bringing/henting, noko som også fører til at det er veldig uoversiktleg og det blir skapt farlige situasjonar for barna.</p>	<p><i>Det pågår i dag arbeid med å etablere eit tilrettelagt kryssingspunkt ved Moltu skule. Etter ei vurdering frå Statens Vegvesen (fagmynde for fylkesveg) er det ikkje grunnlag for å etablere eit oppmerka fotgjengarfelt ved Moltu skule. Det er gjennomført måling av farta forbi skulen i samband med dette arbeidet. Målingane viser her.</i></p> <p><i>Utbetring av svingen før skulen er noko som det må takast stilling til i eit evt framtidig planarbeid for resterande del av FV10 gjennom Moltustranda. Eit slikt planarbeid er ikkje prioritert av Statens Vegvesen eller Herøy kommune pr i dag.</i></p> <p><i>Slik arbeidsgruppa ser det er det mest trafikksikre at borna går og sykklar til skulen. Av- og påstigning av skuleelevar ved Coop butikken er noko som FAU sjølv kan organisere og ikkje noko som krev særskilt løyve frå kommunen. Ein vurderer dette som eit positivt tiltak i høve trafikkbilete ved skuleområdet.</i></p>
<p>19. Elevrådet v/Leikanger skule (Andrine Leikanger og Maja Vattøy) 19.11.2013</p>	<ol style="list-style-type: none"> 1. Gangfelt og veg frå Osen til skulen. 2. Gangfelt i Leikongbakken + gatelys. 3. Lys og gangfelt frå butikken på vegen nedom kyrkjegarden. 4. Gatelys på Rinden. 5. Veg oppom Åsen. 	<p><i>Pkt 1: Ein viser til kommentarar til innspel nr 8.</i></p> <p><i>Pkt 2: Dette tiltaket ligg inne på investeringsprogrammet til Møre og Romsdal fylkeskommune. Tiltaket må først planleggast og det må lagast ein reguleringsplan. Ein føreset at dette er eit prosjekt som blir gjennomført i regi av Statens Vegvesen som fagmynde for fylkesvegar.</i></p> <p><i>Pkt 3: Arbeidsgruppa vil ikkje prioritere dette tiltaket i denne planperioden.</i></p>

	<p>6.Overgang med kyrkja eller ved Leikongkrysset</p> <p>Det viktigaste er å få trygg skuleveg i frå Osen til skulen.</p>	<p><i>Pkt 4: Veglys ligg inne i handlingsprogrammet under «mindre tiltak». Innspel må sendast til Anleggs- og driftsavdelinga sine årlege prioriteringar for oppsetting av nye veglys.</i></p> <p><i>Pkt 5: Maritim og teknisk komite har bedt om eiga sak for utbetring av vegen her. Pågåande sak hjå Anleggs- og driftsavdelinga.</i></p> <p><i>Pkt 6: Arbeidsgruppa vil spele dette over til Statens Vegvesen.</i></p>
<p>20. Frank Otto Kvalsvik 21.11.2013</p>	<p>Kvalsvik viser til at som bebuar på Eggesbønes opplever han, naboar og andre som køyrer her; farlege situasjonar på vegen frå Kiwi og austover mot Eggesbønes. Her er det nokre hundre meter forbi helsesenteret og "Rema-tomta" der vegen er smal, utan fortau, med mange avkøyrslar og i lange periodar har vegstrekninga også vore utan lys. Her går det mykje folk langs vegen, på veg til/frå Marine Harvest, til helsesenter eller til butikk, nær sagt heile døgnet. Ofte er desse personane utan refleks. Det er tildels relativt stor trafikk i området med tungtransport, bussrute og stadig fleire innbyggjarar i området. Kvalsvik viser til at dei som bur i området fryktar at det ein dag vert påkøyrslar på denne vegstrekninga, heldigvis har det gått bra så langt. Lat oss håpe det går bra til ein får på plass ein gangveg denne korte og skumle strekninga.</p>	<p><i>Ein viser til kommentar til innspel nr 11.</i></p>
<p>21. Samarbeidsutvalet ved Leikanger skule 25.11.2013</p>	<p>Samarbeidsutvalet viser til at det frå «Osen» og opp til skulen har elevane, foreldre og andre som køyrer der ei stor utfordring kvar dag. Vegen er smal, slik at når ungane går og sykklar til skulen, har vi alle eit stort ansvar for at det skal gå bra. Der er ikkje plass til møtande trafikk og mjuke trafikantar vert pressa heilt ut av vegbana i møte med bilar. Det er stor trafikk i samband med skulestart/sluttbarnehagestart. Dette må settast på dagsorden slik at det vert laga gangveg og utbeta veg opp til skulen. Ungane fortener ein trygg skuleveg.</p>	<p><i>Viser til kommentarar til innspel nr 8.</i></p>

	<p>Samarbeidsutvalet viser til elevrådet ved Leikanger skule sitt innspel om kvar dei meiner er farleg skuleveg på Leikong.</p> <p>Det blir vist til at det på Leikanger skule har vore stor elevtalsauke og at dette stig for kvart år. Neste år starter 13 nye fyrsteklassingar og 7 elevar går ut. Det er pr i dag 72 elever og ca 14 tilsette ved skulen. Barnehagen har også utvida med fleire plasser og er 30 barn per i dag + tilsette. Frå kl 08.00-08.50 er det ganske mykje trafikk opp og ned frå skulen / barnehagen. Samarbeidsutvalet viser til at dei ikkje har nokon å miste, så vi håper at saka vil bli satt høgt på prioriteringsplanen for trafikktrygging 2013-2016!</p>	
22. Rådet for menneske med nedsett funksjonsevne 25.11.2013	Råd for menneske med nedsett funksjonsevne peika i møtet i dag på at det er viktig at lys og stigningsforhold vert teke omsyn til ved bygging av gang- og sykkelveg.	<p><i>Innspelet frå rådet vert teke til vitande.</i></p> <p><i>I reguleringsplanar for nye gang- og sykkelveg blir det teke inn føresegner om universell utforming og det blir lagt inn føresegner slik at det skal vere mogleg å føre opp veglys i tilknytning til desse prosjekta.</i></p>
23. Fylkesmannen i Møre og Romsdal 25.11.2013	<p>Fylkesmannen er nøgd med at kommunen har lagt stor vekt på god trafikktryggleik for born og unge og trygg skuleveg. Barn og unge har blitt aktivt involvert i prosessen og det er nytta barnetrakk til kartlegge både trygge område og risikoområde i nærmiljøet.</p> <p>Gode lystilhøve vil gjere tilhøva på gangveggar betre å ferdast på. Utskifting av eldre og dårlege gatelys bør inngå som ein av dei kortsiktige tiltaka med mål og ansvar. Det vil gi kommunen betre oversikt over dagens situasjon og behov på eksisterande gangveggar.</p> <p>Etter vedtak av planen bør det drøftast med dei ansvarlige etatar/avdelingar korleis handlingsplanen skal følgjast opp og gjennomførast. Ansvar for iverksetting av dei ulike tiltaka bør i størst mogleg grad personifiserast.</p>	<p><i>Ein tek denne delen av innspelet til vitande.</i></p> <p><i>Utskifting av eldre og dårleg gatelys inngår i handlingsprogrammet som «mindre tiltak». Det er føreset ei sak om årleg prioritering. Ansvar for dette ligg til Anleggs- og driftsavdelinga.</i></p> <p><i>Når det gjeld vidare oppfølging har ein utvida tekstdelen for å gjere den meir tydeleg i høve ansvaret for gjennomføring av tiltaket i plan. Ein vonar at det blir sett av tilstrekkeleg med årlege midlar til gjennomføring av prioriterte tiltak.</i></p>

	<p>Det er viktig at prioriterte tiltak blir innarbeidd i kommunens investeringsbudsjett.</p> <p>I samband med dette bør det vere ei rapportering om status knytt til det årlege budsjettarbeidet.</p> <p>Fylkesmannen har elles ingen vesentlege merknader til prioriteringane som er gjort i planframlegget.</p>	<p><i>Ein må likevel understreke at arbeidet med trafikktryggingstiltak er noko som skjer kontinuerleg, der noko kan løysast på kort sikt og der noko av arbeidet må løysast på lengre sikt.</i></p>
<p>24. FAU Leikanger skule 27.11.2013</p>	<p>Viser til at det er prioritert gangvei langs hovudvegen frå eksisterande gangveg på Nykrem til gamlevegen rundt Djupvika. FAU stiller seg bak forslaget, då dette kan bli eit godt tilbod til mange.</p> <p>FAU viser til at det blir vektlagt at dette er skuleveg og at det derfor bør prioriterast over andre prosjekt.</p> <p>FAU minner om at slik Herøy kommune i dag har inndelt skuledistrikta sine, er ikkje denne strekninga skuleveg for nokon. Bebruarane på Nykrem høyrer til Leikanger Skule og bebruarane i Djupvika høyrer til Stokksund Skule. FAU meiner at den manglande biten med gangveg utgjer ikkje del av nokon skuleveg.</p> <p>Etter innspel frå foreldre og barn ved Leikanger skule, peikar FAU på følgjande punkt:</p> <p>Fjerne fotgjengarfeltet til FV 61 ved Leikanger kyrkje.</p> <p>FAU meiner dette har ei horribel plassering i forhold til Leikongbakken med den bratte stigninga denne vegen har. FAU prøver å lære barna våre at feltet aldri må reknast som et fotgjengarfelt, men heller som ein umerket overgang. FAU viser til at det vinterstid er umogleg for alle typer kjøretøy å stanse i tide ved dette overgangsfeltet, og at førarar av tyngre kjøretøy har dette problemet heile året.</p> <p>Det er eit ynskje at feltet blir fjerna snarast råd.</p> <p>FAU ynskjer nytt fotgjengarfelt over FV 61 og tilhøyrande gangveg. Ynskjer seg eit nytt fotgjengarfelt i god avstand til stigninga i Leikongbakken og ein tilhøyrande gangveg frå krysset FV 61 og FV 15 til den eksisterande</p>	<p><i>Planlegging av ny gang- og sykkelveg for strekninga Nykrem – Djupvik er eit planleggingstiltak som allereie er inne i Formannskapet sine prioriteringar av plansaker for inneverande år. Planleggingsarbeidet starta opp i 2013, og ein arbeider no med fremjing av planforslag til offentleg ettersyn. Ein vurderer tiltaket som viktig i høve trafikktryggleik og ferdsel for mjuke trafikantar langs FV61, då ein ny gang- og sykkelveg her vil vere eit ledd i arbeidet med å binde saman dei to bygdene Leikong og Myrvåg, samt vere viktig for gjennomgangstrafikken for mjuketrafikantar langs fylkesvegen.</i></p> <p><i>Arbeidsgruppa vil spele dette over til Statens Vegvesen.</i></p>

	<p>gangvegen ved butikken.</p> <p>FAU viser til at barn busett ved denne strekninga «Leikongbakken» har store utfordringar både knytt til skuleveg og på fritida. Det blir vist til at gamlevegen fungerer godt som gangveg, men at det er umerka, uoversiktleg og farleg overgang der riksvegen kryssar gamlevegen. Frå gamlevegen og vidare oppover Leikongbakken har ikkje borna noko alternativ til trygg ferdsel. Her meiner FAU at dei må gå langs hovudvegen, noko dei meiner ikkje er eit alternativ for dei aller fleste, korkje for born eller vaksne.</p> <p>FAU peikar på manglande gangveg frå FV 15 til Leikanger Skule (Osen). Ber om at alternativ til ferdsel blir vurdert. Eit alternativ som gjentekne gonger blir foreslått er mulig gangvei direkte frå Raudvika og opp til skuleområdet.</p> <p>FAU ynskjer også reglane for skuleskyss revurdert: Strekninga «Leikongbakken» vert vurdert som så farleg, med bakgrunn i fartsgrense, smal veiskulder, veiens stigning og siktforhold, at dei ynskjer fri skuleskyss for alle barn til og med sjuande klassetrinn. Vidare ynskjer dei moglegheit for skuleskyss for barn utan definert rett. FAU viser til at skuleskyssen på Leikong ikkje er eit rutetilbod og er i utgangspunktet kun tilgjengeleg for born med definert rett. FAU hevdar at det er mange barn som har behov for skuleskyss, då Leikong er ei langstrakt bygd med lange avstander og smale og til dels dårlege vegar.</p> <p>Trass i manglande definisjon er det mange som opplever sin skuleveg som så utrygg at borna ikkje kan ferdast åleine. FAU ynskjer ei lemping på dagens føringar og vil ha fast skulerute frå indre og ytre del av bygda og ei betre betalingsordning enn i</p>	<p><i>Dette tiltaket blir teke inn i plan.</i></p> <p><i>Skulekontoret vil fremje ei eiga sak om reglement for skuleskyss i Herøy kommune. Dette gjer at punktet om skuleskyss går ut av kommunedelplanen for trafikktrygging.</i></p>
--	---	--

	<p>dag. Dei fleste foreldre ynskjer at barna går til skulen, men det skal små værutfordringar til før skulevegen blir for utrygg for ferdsel. FAU hevdar at dette aukar trafikkbelastninga på ei allereie farleg strekning fram til skuleområdet.</p>	
<p>25. Gurskøy I.L 26.11.2013</p>	<p>Viser til ein flott lysløype på Leikong. Ynskjer ein trygg måte å ferdast dit på. Gangvegen frå Gamlevegen sluttar på toppen av Leikongbakken og ein må nytte hovudvegen med barnevogn fram til løypa. Mykje trafikk og 80 sone. Ynskjer gangveg frå gramlevegen og fram til lysløypa, eller få sett ned fartsgrensa fram til Sætrekroa.</p>	<p><i>Ny gang- og sykkelveg langs Leikongbakken ligg inne på investeringsprogrammet til Møre og Romsdal fylkeskommune. Tiltaket må først ha ein godkjent reguleringsplan. Ein føreset at dette er eit prosjekt som blir gjennomført i regi av Statens Vegvesen.</i></p>
<p>26. Henriette Remøy 27.11.2013</p>	<p>Ynskjer: Pkt 1: Gangfelt frå Igesund til Fosnavåg. Pkt 2: Betre lys ved gangfelt toppen av Skarabakken Pkt 3: Gangfelt i krysset ved Herøy kyrkje</p>	<p><i>Pkt 1: Gang- og sykkelveg frå Igesund til Fosnavåg har vore vist i kommunen sitt planforslag for FV20. Grunna arbeidet med ny kryssing av Søre Vaulen og manglande avklaringar her, har dette planarbeidet blitt satt på vent. Ein ser det som naturleg at ei Pkt 2: Statens Vegvesen arbeider med eit eige prosjekt om utbetring av Skarabakken i Fosnavåg, og ein føreset at veglys er ein del av prosjektet. Pkt 3: Etter det ein kan sjå er det i dag etablert overgangsfelt i krysset mellom FV654 og Lisjebøvegen ved Herøy kyrkje.</i></p>
<p>27. Foreldrerådsstyret i Myrsnipa barnehage 25.10.2013</p>	<p>Foreldrerådsstyret ynskjer desse innspela til planen: Viser til at det er behov for ein undergang under Fylkesveg 654 i krysset ved Myrsnipa barnehage/ Myrvåg omsorgssenter og til veggen mot Djupvikvatnet. I tillegg til er det behov for at det blir rydda skog slik at krysset blir meir oversiktleg. Det er vidare naudsynt med lys i vegkrysset for å markere at her er det avkøyrsla, samt forbikøyringsfelt. Foreldrerådsstyret ynskjer redusert fart i dette området.</p>	<p><i>Forbikøyringsfelt langs fylkesveg 654 ved avkøyrsla til Myrvåg alders- og sjukeheim vert teke inn i handlingsprogrammet. Ein ser på dette som eit viktig trafikktryggingstiltak på ei svært trafikkbelasta strekning i kommunen.</i></p> <p><i>Rydding i siktzone kan gjennomførast, då tiltaket kjem inn under driftstiltak som allereie ligg inne i handlingsprogrammet.</i></p>
<p>28. Komite for oppvekst 28.11.2013</p>	<p>Komiten kjem med innspel til områda rundt skulane, og forslag til løysing for nokre av desse:</p> <p>Nerlandsøy skule: Komiten meiner det er kaos i avvikling av trafikken om morgonen når foreldre køyrer borna til skule. Trafikken går tett inntil skulen på oppsida. <u>Forslag til løysing:</u> Fortau frå bedehuset til skulen.</p>	<p><i>Arbeidsgruppa vil ikkje prioritere dette tiltaket i denne planperioden</i></p>

	<p>Borga, Ytre Herøy Ungdomskule og Blåhaugen: Det er kaos om morgonen, eit kvarter før skulane starter. Foreldre, bussar og personale til alle 3 skulane køyrer inn i dette området. I tillegg 2 barnehagar med personale og foreldre som også er ein del av trafikkbilete om morgonen.</p> <p><u>Forslag til løysing:</u> Vurdere om der er nok lys. Skulane må ta dette problemet opp i FAU og i elevråda ved alle 3 skulane. Endra køyremønster der ein nyttar rundkøyningane på begge sider (kulturhuset og skulane). Skilting.</p> <p>Stokksund skule: Området inne på skulen vert brukt til parkering. Inn og utkøyning inne på sjølve skuleområdet. Det vert stilt spørsmål om parkeringsplassen på utsida av skulen vert nytta slik den vart tiltenkt?</p> <p>Moltu skule: Det manglar skilting om skule (rundt svingen på Fosnavåg sida). Det manglar fotgjengarovergang frå fortau på mottatt side til skulen. Busslomma blir brukt til parkering. Det bør vurderast fartsgrense og fartsdumpar</p> <p>Leikanger skule: Parkering til tilsette og foreldre når dei leverar borna?</p>	<p><i>Viser til kommentar til innspel nr 15.</i></p> <p><i>Det går føre seg eit planarbeid i regi av Statens Vegvesen Region Midt, som gjeld omlegging av Stokksundkrysset. Desse planane omfattar også trafikksituasjonen på utsida av skuleområdet i Stokksund, delvis mot kyrkja og mot FV654. Ein føreset at utfordringane blir løyst gjennom denne planen.</i></p> <p><i>Trafikktryggingstiltak er under utføring på fylkesvegen utanfor Moltu skule. Det er i dag oppført skilt i retning skulen frå Fosnavåg.</i></p> <p><i>Anleggs- og driftsavdelinga i Herøy kommune har allereie registrert eit eige anleggsprosjekt for Leikanger skule. Det er brukt nokre midlar til å etablere ny tilkomst og parkering i samband med ny kunstgrasebane ved skulen. Kommunen ynskjer å sjå heilskaplege på parkering, tilkomstforhold og snutilhøve for buss ved Leikanger skule. Opplysningar frå Anleggs- og driftsavdelinga er at dette prosjektet ikkje formelt er starta opp og at dette har sin bakgrunn i manglande kapasitet på avdelinga.</i></p>
<p>29. Styret i Frøystad grendalag 29.11.2013</p>	<p>Overgang på Frøystadtoppen Grendalaget viser til at dei allereie har vore vitne til ei alvorleg sak som kunne tatt liv. Dei påpeikar at dei også nesten dagleg er vitne til råkøyning og forbikøyning på dette strekket, både på flata frå Frøystadskaret og nedover mot Frøystadkrysset og oppover mot overgang frå krysset. Grendalaget viser også til problem med at trafikantane vil gjere ei god</p>	<p><i>På Frøystadtoppen er det i dag etablert eit tilrettelagt kryssingspunkt og ikkje ein fotgjengarovergang. Det er ein vesentleg skilnad mellom desse tiltaka, og noko av grunnen til at det er ikkje er etablert merking i vegbana og skilt for overgangsfelt.</i></p> <p><i>Tiltak om permanent sone for 60 km/t på Frøystadtoppen er ikkje aktuelt etter drøftingar med Statens Vegvesen.</i></p>

	<p>gjerning og stoppe for overgangen, noko som dei hevdar skaper farlege situasjonar som nemnt ovanfor. Ein opplever også forbikøyringar frå begge vegar når barna er på veg over gangfeltet.</p> <p>Grendalaget viser til nytt byggefelt som vil gi auke i trafikken. Dei kan ikkje akseptere at det går lenge før undergangen på Frøystadtoppen vert realisert. Grendalaget viser til at det må gjerast noko inntil ei permanent løysing er på plass.</p> <p><u>Forslag til mellombelse tiltak:</u></p> <ul style="list-style-type: none"> • Overgangen må skiltast om at dette er en overgang. (Folk må ikkje stoppe men vere varsomme) • Mellombelse trafikklys som vegutbyggarane brukar. Grendalaget hevdar at desse ikkje kostar myke å leige (ca.50.000-100.000 pr. år pr. overgang Euroskilt AS). Dei viser til andre gangfelt i kommune med 60 sone. Kvifor ikkje her? Safewalk-system. • Ynskjer at vegen mellom Frøystadskaret og overgang og mellom overgang og Frøystadkrysset må ha sperrelinjer som vegmerking, for å unngå at biler køyrer forbi/aukar hastigheita i dette området. • Grendalaget ynskjer 60 sone frå Frøystadskaret flytta nærare skaret enn det er i dag. • Dei viser til at det er for kort mellom 60 sone og overgang til at bilister slakker ned i tide. <p>Overgang i Koppen: Grendalaget viser til at overgangen i Koppen høyrer saman med krinsen mtp. leik, skule og barnehage. Når krinsen tek over felles leikeareal til våren på gamle Frøystad skule vil denne overgangen få ein vesentlig auke i passeringar, spesielt på kveldstid i tillegg til trafikken på dagtid. Her har vore fleire</p>	<p><i>Tiltaka som er gjort på Frøystadtoppen er etablert som mellombels tiltaka i påvente at undergangen i området skal bli realisert.</i></p> <p><i>Når det gjeld blinkande lys ved kryssingspunkt har ein valt å ta ut dette frå handlingsprogrammet, då ein ikkje får løyve til å etablere dette på Fylkesvegar av Statens Vegvesen. Det er i dag allereie etablert forsterka lys ved kryssingspunktet på Frøystadtoppen. Skilt om gåande er tilstades.</i></p> <p><i>Dobbel sperrelinje er eit aktuelt tiltak som ein vil ta inn i trafikktryggingsplanen.</i></p> <p><i>Når det gjeld problem med brot på trafikkreglane i høve vikeplikt i Frøystadkrysset, så er dette ei sak for polititet.</i></p> <p><i>Tiltaket har blitt drøfta med Statens Vegvesen og det er ikkje aktuelt med oppmerka fotgjengarfelt eller skilting i sone med 80 km/t. Ein viser her til at kommunen har under planlegging ein undergang for mjuke trafikantar i dette området. Realisering av denne er avhengig av godkjent plan, samt politisk prioritet og midlar til gjennomføring frå fylkesnivå.</i></p>
--	---	---

	<p>bilulukker i området opp i gjennom åra, spesielt mtp. krysset som går ned til Frøystadvågen. Grendalaget ser at ekstra midlertidige tiltak må til, fram til undergangen er realisert. Det blir vist til at 60 km/t sonen i Røyra har blitt ein realitet. Grendalaget stiller spørsmål ved kvifor ikkje 60 sona blei vidareført fram til etter overgangen? Det er vanskeleg nok å holde 80km/t i svingen, så grendalaget meiner det har liten betydning og gir ein mye betre sikkerhet for dei små i å passere ved 60km/t. Overgangen kommer også til syne rett etter ein brå sving som gjer det fornuftig å setje ned fartsgrensa.</p> <p><u>Forslag til mellombelse tiltak:</u></p> <ul style="list-style-type: none"> • Overgangen må merkast betre med skilt som viser at dette er ein overgang. (Bilister må ikkje stoppe, men vere forsiktige) • Etablere midlertidige trafikklys som veiutbyggjarar bruker. Desse koster ikkje mye å leige (ca.50.000-100.000 pr. år pr. overgang Euroskilt AS) Safewalk (Søk på U-tube for film) eller liknande. Det er enklere å montere. Dette er under testing i Trondheim. 60Km/t både før og etter overgang. <p>Overgang i Røyra til busslomme. Grendalaget viser til at her treng ein meir veglys. Her er ingen overgang i vegen, men barn må krysse vegen for å kome seg på bussen som går ut av kommunen. I mørket er det ei utfordring då her er lite lys i området og 60 km/t sonen ser ut til å komme brått på bilister som kommer fra brua pga. liten avstand mellom 60 km/t sone og busslomma. Her har vore alvorlege bilulukker og ein påkøyrse som førte til døden. Det er 60 km/t sone med overgangsfelt på Eggesbønes ved Mix kiosken, så grendalaget stiller seg undrande til kvifor det ikkje skal vere mogleg å</p>	<p><i>Kommunen vil spele inn til Statens Vegvesen at ein ynskjer utviding av 60-sona gjennom Koppen og forbi kryssingspunktet.</i></p> <p><i>Tiltaket har blitt drøfta med Statens Vegvesen og det er ikkje aktuelt med nytt oppmerka fotgjengarfelt eller skilting her pga fartsnivået. Aktuelle trafikktryggingstiltak i Røyra kan vere betre belysning. Veglys ligg allereie som tiltak i handlingsprogrammet.</i></p>
--	--	---

	<p>få til i Frøystad Krins for å skåne mest mogleg vår framtid, fram til at underganger er realisert? Ofte køyrer biler forbi kvarandre også på dette strekket, spesielt for å rekke jobb. Då hjelp sperreliner, men lys kan vere med på å avverge farlege situasjonar.</p> <p>Gangveg mellom Frøystad og Torvik Grendalaget hevdar at det er ca. 50 år sidan ny gangveg til Torvik blei teke opp. Det blir stilt spørsmål om det nokon som har vurdert den aukande trafikken her ved oppstart av Torvik Resort og ved vidare drift av denne ? Grendalaget er redd for at trafikken her skal krevje liv. Dei ber om at Herøy Kommune ser gangvegen i samanheng med oppstart av Torvik Resort eller tidligere for å få ein mjuk overgang mellom industri gjennom døgnet og bebruarane.</p> <p>Frå grendalaget blir det vist til at kloakken på Frøystad ikkje er etter dagens krav. Enkelte husstandar har ikkje oppsamlingstank og vi har grøne enger rundt omkring året rundt, på grunn av utslepp. Det blir hevda at barn sin leik i desse områda kan gi alvorlege sjukdomar. Linjer og stolper er maksimalt utnyttet ifølge Tussa. Grendalaget meiner at dette går utover tryggleikne, då linjene heng lågt og er sårbare. Desse må leggast i grøft. Den nye gangveien må sjåast i samanheng med dette.</p> <p>Frøystadkrysset: Grendalaget viser til at det i dag er blanding av dei som forstår krysset og ikkje. Det har tidligere vore alvorlege ulukker i dette krysset med både bilar og fotgjengarar og vi mener at det er berre flaks som gjer at ein ikkje har fleire ulukker på dette strekket.</p>	<p><i>Dette er eit tiltak som er under planlegging i regi av Herøy kommune. Planen er at ny gangveg også skal medføre ei opprydding i kloakkforholda i området langs vegen og samstundes legge kablar / «luftspenn» i bakken. Realisering av denne er avhengig av godkjent plan, samt politisk prioritet og midlar til gjennomføring frå fylkesnivå.</i></p> <p><i>Vis til punkt med kommentar til innspel frå Anita Hjelmset. .Denne delen av tiltaket blir teke inn i handlingsdelen.</i></p>
--	--	---

	<p><u>Forslag til tiltak:</u> Full stopp i krysset for dei som kjem frå Røyra, kan vere med på å dempe den farlige situasjonen der bilar køyrer ut i krysset når dei ser første bil blinke mot Røyra, men ser ikkje at bil nr. 2 skal til Torvik. Det er mange som ikkje stoppar, men berre køyrer. Det må også innførast forbikjøring forbudt frå krysset og opp mot overgangen på Frøystadtoppen.</p>	
<p>30. FAU Einedalen Skule 29.11.2013</p>	<p>Peikar på gang- og sykkelveg på strekninga Leine-Remøyholm i tabell 7 under fysiske strakstiltak langs kommune- og fylkesvegar. FAU ser at det er sterkt behov for utbygging og sikring mange stader i kommunen, men håper at denne strekninga som har vore i planen i mange år, snart kan verte utbetra. Det er uholdbart at ein i 2013 har så dårleg vegstandard på ei så belasta strekning. Dette er ei svært trafikkert og farleg strekning for mjuke trafikantar. Gang og sykkelveg på denne strekninga vil ha positiv innverknad på helse og miljø.</p>	<p><i>Viser til kommentar til innspel nr 4.</i></p>
<p>31. Møre og Romsdal fylkeskommune. 03.12.2013</p>	<p>Samferdselsavdelinga vil først gi ros til kommunen for at arbeidet med trafikktryggingsplan er prioritert og at born er involvert i arbeidet med til dømes barnetrakk.</p> <p>Lokal bussoperatør bør også få moglegheit til medverknad.</p> <p>Skuleskyssreglementet inneheld eit par feil som bør rettast. I den øvste ruta står det at Fylkeskommunen har ansvaret for skoleskyss for barn under skulepliktig alder, siste punktet. Dette stemmer ikkje, dette er eit kommunalt ansvar.</p> <p>Under punkt 3 side 2, omtalar dykk skyssrett ved delt bustad. Punktet er skriva på ein slik måte at ein både</p>	<p><i>Det er gjennomført redaksjonelle endringar i plan etter dette innspelet.</i></p>

	<p>forvirrar og feilinformerer. Her bør kommunen rette opp teksten, evt. fjerne punktet heilt.</p> <p>Ved delt bustad kan dykk til dømes vise til punkt 1.5 i skysreglementet for grunnskolar i Møre og Romsdal.</p> <p>Når det gjeld regionale planer og strategiar saknar me referanse til fylkeskommunens fylkesplan og tilhøyrande handlingsplan- og program for samferdsel, samt trafikktryggingstrategien. Desse dokumenta ligg på våre nettsider. RTP er ikkje nytta i Møre og Romsdal fylkeskommune.</p> <p>Under til dømes trafikkmonster er fylkesveg 61 omtalt som riksveg, dette bør rettast fleire stadar i dokumentet. Det er i dag ingen riksvegar i kommunen.</p> <p>For fylkesvegnettet har fylkeskommunen ulike ordningar for tiltak, her under også trafikktryggingstiltak. For det «nye» fylkesvegnettet er det fullt ut eit fylkeskommunalt ansvar, når tiltak er kome inn på investeringsprogrammet kan kommunen søkje om å forskotere.</p> <p>Når det gjeld dei «gamle» fylkesvegane har me to ordningar for deling av kostnadane med kommunen:</p> <ol style="list-style-type: none">1. Mindre tiltak som gjeld forsterking og utbetring av fylkesveg (dvs, tiltak på vegområdet). Dette er investeringsmidlar, og det er i økonomiplanen for 2013-2016 sett av i underkant av 3 millionar i 2014 og 2015, i tillegg til om lag 4 mill, kr i 2013. Ordninga rettar seg mot kommunane. Statens vegvesen handterer søknadsprosessen. Vedtaksmynde er Samferdselsutvalet.	
--	--	--

	<p>2. Tiltak som gjeld trafikktryggingstiltak både på fylkesvegar og kommunale vegar (stort sett har dette vore bygging av gang- og sykkelveg langs («gamal») fylkesveg og ulike trafikksikringstiltak på kommuneveg). Dette er driftsmidlar, og det er i økonomiplanen for 2013-2016 satt av 10 millionar i 2013, 2014 og 2015. Ordninga rettar seg mot kommunane. Statens vegvesen handterer søknadsprosessen. Vedtaksmynde er FTU for mindre tiltak og Samferdselsutvalet for større tiltak.</p> <p>Støtte til trafikktryggingstiltak er slik ei fylkeskommunal ordning, og ikkje ei statleg ordning som ein får inntrykk av gjennom at den er sett under kapitlet NTP og omtalt som statlege midlar andre stadar i dokumentet.</p> <p>I tillegg har fylkeskommunen ei ordning for TS-tiltak i regi av frivillige lag, organisasjonar, FAU, skular osv. Dette er ei ordning som retter seg mot mindre tiltak, øvre grense for tilskot er 30 000 kroner. Dette er driftsmidlar, det er tidlegare år satt av 100 000 kroner.</p> <p>Søknadane vert handtert av fylkesadministrasjonen og vedtaksmynde er FTU. Fylkeskommunen delar også ut refleksar og refleksvestar til skular, barnehagar og liknande på førespurnad.</p>	
<p>32. Miriam Lande Kvalsvik 29.11.2013</p>	<p>Viser til krysset med Coop Mega / parkering ved Kiwi, og hevdar det der oppstår svært ofte farlege situasjonar. Det er ofte vanskeleg å komme seg ut av krysset når ein skal ut på fylkesveg, så folk tek sjangsar. Lande viser til at det i norsk vegdatabank (NVBD) at FV654 har ein ÅDT på over 8000 på dette strekket. Det burde vel med andre ord helst ikkje vore eit X-kryss her. Folk køyrer rett ut i vegen, heile strekket frå Coop og forbi Kiwi.</p>	<p><i>Viser til kommentar til innspel nr 11 og 13.</i></p> <p><i>Opprydding av trafikkforholda på Myklebust ligg inne i handlingsprogrammet for fysiske strakstiltak langs kommune- og fylkesveg. Ein viser også til at det pågår planleggingsarbeid for dei trafikale utfordringane langs fylkesveg 654 på Bergsøya.</i></p>

	<p>Lande viser til at det i reguleringsplan er regulert for vekst, med kontor/forretning/offentleg og dette er supert, men det bør da absolutt vere eit kryss som er felles og gir ein betre flyt.</p> <p>Elles, kunne det gjerne vore eit fortau/gang- og sykkelveg på strekninga forbi kiwi og bort til grønhaugsområdet. Mange som går her, spesielt mange til og fram Marin Harvest, samla veg og dårleg med lys (og refleks).</p> <p>Refleks til alle! Del ut på butikken eller noko, å gjer folk obs på at refleks faktisk minskar risikoen for at ein kan bli påkøyrd med 85%, og det blir mao mykje kjekkare og tryggare å vere både mjuk trafikant og sjåfør.</p>	
33. Sandvika Vel 29.11.2013.	Sandvika Vel ber instendig om at gangvegen frå Sandvika til Stokksund vert prioritert. Det er snakk om ca 1 km gangveg langs ein svært farleg hovudveg, og dei krev difor å bli høyrd og prioritert etter 42 år med søknader til kommunen.	<i>Herøy kommune arbeider med utarbeiding av reguleringsplan på denne strekninga. Planleggingsarbeidet må fullførast, i tillegg til grunnverv og detaljprosjektering. Realisering av gangvegen er avhengig av at den blir teke inn på den prioritert lista over tiltak i Møre og Romsdal fylkeskommune sitt investeringsprogram for fylkesvegar.</i>
34. Anett Valseth Kvalsvik 29.11.2013	<p>Viser til at det i sentrum er svært viktig å få merka oppatt overgangsfelta, og ikkje minst få opp skilt angående desse. Ho viser til at hennar eldste gut går i 2.klasse og må difor gå frå Huldal til Vågsplassen for å ta buss til skulen.</p> <p>Overgangsfelt ved Huldalskrysset bør dessutan flyttast nærare Vestlandsnytt, då bilane kjem i stor fart frå Kleivasvingen. Då ville der bli mykje meir oversiktleg.</p>	<p><i>Oppmerking av fortau ligg inne i handlingsprogrammet til ny trafikktryggingssplan.</i></p> <p><i>Innspelet blir tatt inn i plan under det som gjeld fortau i Fosnavåg sentrum.</i></p>
35. Statens Vegvesen Region Midt 02.01.2014	Statens vegvesen sett stor pris på at trafikktrygging blir sett på dagsorden i kommunen gjennom arbeid med trafikktryggingssplan. At evaluering av førre trafikktryggingssplan blir lagt til grunn ved utarbeiding av ny plan er bra, og viser at det blir gjort eit grundig arbeid med planen.	<i>Redaksjonelle endringar i plan etter dette innspelet.</i>

	<p>Når det gjeld merknadar til kapittel 1, viser vi til tilbakemeldinga frå Møre og Romsdal fylkeskommune.</p> <p>Oppbygning av planen er oversiktlig og planen dekkjer dei områda som er nødvendig. Visjon og hovudmål famnar vidt og er aktuelle, og det er positivt at barn og mjuke trafikantar blir prioritert i satsingsområda i planen.</p> <p>Når det gjeld mål saknar STV likevel mål og delmål som er så konkrete og målbare at ein etter planperioden kan seie noko om i kva grad måla vart oppnådd.</p> <p>Mål og delmål bør til dømes innehalde talet på nye trygge kryssingspunkt for fotgjengarar, kilometer med gangveg eller veglys, prosentvis auke i refleksbruk eller sykkelhjelm og talet på gjennomførte tiltak i barnehage, skule eller til ei bestemt trafikantgruppe.</p> <p>Til kapittel 12 har Statens Vegvesen følgjande merknadar:</p> <p>Det er det ikkje alle tiltaka i tabell 6 som er ferdig utfylte, og i enkelte ruter er det ufullstendige setningar. Vi saknar ein kostnadsoversikt på dei ulike tiltaka i Handlingsprogrammet.</p> <p>Det er ein føresetnad at kommunen set av pengar i økonomiplanen til å gjennomføre tiltak på kommunal veg. Då må kostnadane på tiltaket leggjast fram.</p> <p>Det er ein fordel at tiltak som kommunen søker om/ ynskjer midlar til frå Møre og Romsdal fylkeskommune er planlagt nok til at det kan leggjast fram eit kostnadsoverslag.</p> <p>Når det gjeld prosjekt om blinkande lys («SeeMee»)</p>	
--	---	--

	<p>ved gangfelt, er det allereie gjort ein del prøveprosjekt på dette, mellom anna i Trondheim og Hordaland. Resultata viser at dette ikkje har noko særleg effekt og Vegdirektoratet vil ikkje godta fleire prøveprosjekt med blinkande lys i/ved gangfelt.</p> <p>Det er ei god framstilling av tiltaka i tabellane med skisse. Der ansvar står på fylkeskommunen og Statens vegvesen er det viktig at rette avdeling/eining i kommunen tek ansvar for å følgje det opp. Fylkeskommunen og Statens vegvesen vil ikkje handsame tiltaka som er lista opp i Handlingsprogrammet utan at det vert sendt ein konkret søknad.</p> <p>I tabell 9 åtferdsendrande tiltak, står Statens vegvesen, politi og Trygg Trafikk som ansvarlege for tiltaka. Desse aktørane vil ofte vere med å bidra, men det må vere ein innan kommunen som er ansvarleg for at tiltaka blir sett i gang og gjennomført.</p> <p>Det kjem heller ikkje fram i planen korleis den skal følgjast opp, med gjennomføring av tiltak, økonomi og evaluering av måloppnåing.</p>	
<p>36. Nettbuss Volda 06.01.2014</p>	<p><u>Pkt 1:</u> For mange år sidan vart den kommunale vegen til Mikkjelhaugen med tilknytning til FV 654 omlagt. Dette resulterte bl.a. til at ei busslomme forsvant. Nettbuss Volda ber om å få busslomma på plass igjen.</p> <p><u>Pkt 2:</u> Lisjebøvegen har på begge sider av Bergsøy skule/YHU fått laga etter som vi har forstått, ein snuplass for bilar og bussar. Frå tid til anna blir foreldra og andre oppmoda av skulepolitikarar og skuleledelsen, om å bruke desse snuplassane som i</p>	<p><i>Ny busslomme på denne strekninga er gitt som innspel til Statens Vegvesen. Realisering er, slik ein har oppfatta det, avhengig av prioritering og at det blir sett av økonomiske midlar til gjennomføre tiltaket frå fylkeskommunen.</i></p> <p><i>Grunnen til vanskane er at mange nyttar desse plassane til lengre stans, venting og parkering.</i></p> <p><i>Trafikkforholda langs Lisjebøvegen er ikkje tilfredsstillande. Mange ulike tiltak har vore prøvde gjennom mange år. Blandinga med mange mjuke trafikkantar, personbilar og busstrafikk er ei stor utfordring. Dette er ikkje noko ein klarer å løyse på kort sikt.</i></p>

	<p>desse tilfella blir kalla "av og påstigningspunkt". Nettbuss Volda viser til at dei blir hindra i å snu med buss på desse areala, fordi der står tildels heilt fullt med private bilar som skal sette av eller vente på elevar. Dette går igjen utover vår ruteavvikling. Nettbuss Volda stiller spørsmål om kva som er definisjonen på desse plassane. Er det snuplass, av/påstigningspunkt, rundkøyning, parkeringsplass eller noko anna ? Viser til at dersom det skal brukast til alt anna enn snuplass, for bl.a. bussane, kan dei ikkje bevege seg inn i skuleområdet, for dei er heilt avhengig av å snu. Påpeiker at dei skal, etter ordre frå skulekontoret, ikkje køyre gjennom skuleområdet med anna enn det som er avtale på. Nettbuss viser til at dersom dei ikkje er ønska inn i området, må det vere heilt greitt, då må dei forholde seg til busstoppa på Nygjerdet og ved Herøy kyrkje. Elevane må då gå til og frå desse punkta.</p>	<p><i>Ein har imidlertid forventningar til at ny veg frå Myklebust til badeland/kulturhus og HVGS kan gi betre forhold når den etter planen står ferdig første halvår 2015. Då treng ikkje bussane lenger køyre Lisjebøvegen for å kome fram til desse områda. Vidare er ny skule under planlegging på nedsida av Lisjebøvegen som erstatning for Borga. Ein vil då ha mulegheit for å regulere trafikken på ein mykje betre måte også i området ved barnehagane, Blåhaugen skule og YHU.</i></p> <p><i>Plassane De refererer til i brevet Dykkar, er definerte som snuplassar. Det er ikkje meininga at desse skal nyttast av private til lengre stans, venting eller parkering. Kort stans for av- og påstiging må derimot kunne akseptast. Det er ein slik avgrensa bruk ein har forsøkt å oppmode foreldre og andre føresette til ved behov for bringing og henting av elevar. Lisjebøvegen har som kjent status som offentlig veg. Den må i medhald av dette delast på av dei ulike trafikantane som måtte vere i behov av å ferdast her. For at trafikken i området skal kunne avviklast på ein sikker og god måte, er det nødvendig at den enkelte trafikkant utviser aktsemd då det her ferdast mange mjuke trafikkantar. I medhald av ovannemnde har ein liten tru på at meir skilting i området vil kunne medverke til å betre forholda. Skilt som evt. måtte vise forbod mot stans eller gjennomkøyning, vil i praksis vere vanskeleg å handheve. Inntil nye tilkomstmuligheter ligg føre vil ein i hovudsak måtte leve med dagens situasjon. Ei oppmoding til foreldra om at borna må gå eller sykle til skulen er sendt frå arbeidsgruppa. Vi håper at dette kan føre til mindre trafikk rundt skuleområdet.</i></p>
--	--	---

Følgjande instansar har varsla at dei ikkje har innspel til planforslaget som var sendt på høyring:

- Noregs vassdrags- og energidirektorat (NVE) – brev av 10.10.2013.
- Kystverket Midt-Norge – brev av 23.10.2013.
- Søre Sunnmøre landbrukskontor - brev av 27.11.2013

Ref.

Aleksander Zahl Tarberg,
Planleggar

November 2014



Rådmannen

SAKSFRAMLEGG

-

Sakshandsamar:	EKRU	Arkivsaknr:	2014/412
		Arkiv:	000

Utvallsaksnr	Utval	Møtedato
235/14	Formannskapet	03.12.2014
170/14	Kommunestyret	17.12.2014

KOMMUNEREFORM - LOKAL FRAMDRIFTSPLAN

Møtebehandling:

Rådmannen si tilråding vart samrøystes vedteken

Tilråding i Formannskapet - 03.12.2014

Herøy kommunestyre vedtak å fylgje løp 2 i kommunereforma.

Herøy kommunestyre vedtek følgjande prosjektorganisering:

- Styringsgruppe: Kommunestyret
- Prosjektgruppe: Formannskapet
- Referansegruppe: Eit utval representantar frå ulike bransjar i næringslivet (verdiskaparar).
- Prosjektsekretær: Rådmann
- Deltakarar:
 - Ungdomsråd, Elevråd i ungdomsskulane, Innbyggjarar gjennom folkemøter og innbyggjarundersøkingar, Politiske råd og utval, Kommunalt hovudtillitsvalte, Rådmannens leiargruppe.

Herøy kommunestyre vedtek lokal framdriftsplan, jfr. vedlegg.

Tilråding frå rådmannen:

Herøy kommunestyre vedtak å fylgje løp 2 i kommunereforma.

Herøy kommunestyre vedtek følgjande prosjektorganisering:

- Styringsgruppe: Kommunestyret
- Prosjektgruppe: Formannskapet
- Referansegruppe: Eit utval representantar frå ulike bransjar i næringslivet (verdiskaparar).
- Prosjektsekretær: Rådmann
- Deltakarar:
 - Ungdomsråd, Elevråd i ungdomsskulane, Innbyggjarar gjennom folkemøter og innbyggjarundersøkingar, Politiske råd og utval, Kommunalt hovudtillitsvalte, Rådmannens leiargruppe.

Herøy kommunestyre vedtek lokal framdriftsplan, jfr. vedlegg.

Særutskrift:

Fylkesmannen i Møre og Romsdal
Kommunane på Søre Sunnmøre
Rådmannens leiargruppe
Hovudtillitsvalte, her

Vedlegg:

Forventningsbrev – Kommunereformen i Møre og Romsdal, brev frå Fylkesmannen i Møre og Romsdal, datert 15. oktober 2014.

Saksopplysningar:

Fylkesmannen sendte ut eit «forventningsbrev – Kommunereforma i Møre og Romsdal» til kommunane i Møre og Romsdal den 15. oktober 2014, og på dette grunnlag blir sak om «Kommunereform – lokal framdriftsplan» lagt fram for Herøy kommunestyre. Ved godkjenning av lokal framdriftsplan vil Fylkesmannen i Møre og Romsdal utbetale Herøy kommune eit prosessstøttevederlag på 200.000,-.

Frå Stortingsvedtaket om kommunereforma 18. juni 2014 er det to punkt som bli løfta fram i forventningsbrevet:

1. Alle kommune har ei utgreiingsplikt.
 - a. *Alle norske kommunar skal gjennom ein prosess og diskutere og vurdere alternative samanslåingar.*
2. Det er eit mål å sikre gode og lokalt forankra prosessar.

Forslag til lokal framdriftsplan tek høgde for at begge punkt er sikra.

Nasjonal framdriftsplan

Departementet legg opp til to ulike løp for kommunane. Dei kommunane som alt har starta prosessen og gjer kommunestyrevedtak hausten 2015, vil departementet legge til rette for at samanslåingane kan vedtakast på nasjonal nivå seinast i løpet av våren 2016.

Løp 2 gjeld for dei kommunane der kommunestyrevedtak om samanslåing blir gjort våren 2016. Dette gjeld for Herøy kommune. Ny kommunestruktur for desse kommunane gjeld frå seinast 1. januar 2020.

Lokal framdriftsplan

Føringane frå Fylkesmannen i Møre og Romsdal er at lokal framdriftsplan skal fylgje tre faser. Desse er (1) Oppstartsfase (2015), (2) Utgreiingsfase (2015), og (3) Beslutningsfase (2016), jfr. vedlegg. Fylkesmannen legg føringar for at alle kommunestyre i Møre og Romsdal skal i løpet av hausten 2014 ha diskutert og gjort vedtak om korleis dei vil gjennomføre prosessen i eigen kommune. Det er understreka at det er viktig med god dialog med innbyggjarane, organisasjonar, næringsliv, medarbeidarar og tillitsvalte. Spesielt viktig er det å trekke med og involvere ungdommen.

Vurdering og konklusjon:

Hovudfokuset i vurderinga av ulike alternativ til ny kommunestruktur må vere kva som er til det beste for innbyggjarane i Herøy kommune. Slik konsekvensvurdering må analysere sterke og svake sider, moglegheiter og trugslar ved ulike alternativ.

Konsekvensar for folkehelse:

Usikker.

Konsekvensar for beredskap:

Usikker.

Konsekvensar for drift:

Usikker.

Konsekvensar for økonomi:

Usikker.

Fosnavåg, 19.11.2014

Erlend Krumsvik
Rådmann



Ordf.

Kommunene i Møre og Romsdal

Reg.nr. 2014/412	Saksbeh. AG
17 OKT. 2014	
Ark.kode P	000
Ark.kode S	
J.nr.	Dok.nr. 10
Kassasjon	

Att: Ordfører, rådmann, kommunestyret, formannskapet og ungdomsrådet

Forventningsbrev - Kommunereformen i Møre og Romsdal

Vi viser til brev fra Kommunal- og moderniseringsministeren til alle ordførerne fra august i år, der kommunene inviteres til å delta i reformprosessen. Fylkesmannen har fått i oppgave å igangsette, følge opp og legge rammer for de fylkesvise prosessene.

Vi viser også til felles oppstarts samling for kommunereformen, som ble arrangert i Molde onsdag 17.september 2014.

Fra Stortingsvedtaket om kommunereformen 18.06.14 hentes følgende to punkter ut:

1) Alle kommuner har en utredningsplikt

Det betyr i praksis at alle kommuner må gå igjennom en prosess i egen kommune og diskutere og vurdere alternative sammenslåinger.

2) Det er et mål å sørge for gode og lokalt forankrede prosesser.

Derfor blir første fase i Møre og Romsdal å vurdere hvordan den enkelte kommune skal legge opp prosessen for at den skal få god lokal forankring.

Nasjonal framdriftsplan:

Departementet legger opp til to ulike løp for kommunene. For kommuner som har startet prosessene tidlig og gjør kommunestyrevedtak innen høsten 2015, vil departementet legge til rette for at sammenslåing skal kunne vedtas på nasjonalt nivå senest i løpet av våren 2016 gjennom en kongelig resolusjon. De nye kommunene er da gjeldene fra 01.01.2018. Et nasjonalt vedtak forutsetter at de kommunale vedtakene er likelydende i de aktuelle kommunene. Dernest må departementet vurdere om den foreslåtte sammenslutningen er i tråd med hovedmålene for reformen.

Kommunale vedtak som ikke er i tråd med målene i reformen, eller hvis det er vedtak om sammenslåing som medfører at mer enn en kommune må flyttes til et nytt fylke, kan ikke avgjøres ved kongelig resolusjon. Disse vedtakene må da vente til departementet fremmer en proposisjon om en helhetlig kommunestruktur våren 2017.

For de aller fleste kommunene er det løp 2 som er mest aktuelt, dvs at kommunestyrene fatter vedtak om hvem man ønsker å slå seg sammen med i løpet av våren 2016. De nye kommunene blir da gjeldende fra 01.01.2020.

Lokal framdriftsplan i Møre og Romsdal: (se vedlegg)

Fase 1: Oppstartsfase (Høsten 2014)

I løpet av høsten skal alle kommunestyre i Møre og Romsdal ha diskutert og gjort vedtak om hvordan de vil kjøre prosessen i sin kommune. Viktige stikkord her er å etablere god dialog med innbyggerne, organisasjoner, næringsliv, medarbeidere og tillitsvalgte. Spesielt viktig er det å trekke med og involvere ungdommen.

I forarbeidet vil det være en fordel at man har samkjørt med aktuelle nabokommuner for sammenslåing, slik at man kan ha noen felles milepæler i kommunenes prosessplaner. Vedtaket sendes fylkesmannen innen 31.12.2014, og Fylkesmannen bevilger kr 200 000 til hver kommune i prosess-støtte på bakgrunn av vedtaket. Byene får kr 500 000. (Skjønnsmidler).

Alle kommuner oppnevner en egen kontaktperson.

Fase 2: Utredningsfase (2015)

Dersom noen kommuner i Møre og Romsdal vil være med på det raskeste løpet som Stortinget har gitt mulighet til, så kreves det at det fattes likelydende vedtak i de aktuelle kommunestyrene i løpet av 2015.

Departementet har laget et verktøy hvor man på en enkel måte kan få fram viktige faktaopplysninger som man kan diskutere og vurdere ut i fra. Denne anbefales å bruke; www.nykommune.no. Faktaopplysningene som fremkommer her er hentet ut fra de kriteriene som Telemarksforskning pleide å legge til grunn i sine tidligere utredninger om kommunesammenslåing.

Når det gjelder grensevurderinger mellom kommuner og fylkeskommuner, må dette vurderes samtidig.

For å sikre at alle kommunene kommer godt i gang, og vil kunne levere innen fristen i 2016, vil vi be om en kort statusrapport fra den enkelte kommune innen 01.07.2015.

Det er også viktig å legge godt til rette for opplæring av nye folkevalgte med spesiell fokus på kommunereformen.

Fase 3: Beslutningsfase (Våren 2016)

Sitat fra departementets oppdragsbrev til fylkesmannen:

«Alle kommuner skal fatte kommunestyrevedtak innen sommeren 2016, og disse skal meldes inn via Fylkesmannen. I tillegg skal Fylkesmannen på selvstendig grunnlag gjøre en vurdering av om de samlede kommunestyrevedtakene der det legges vekt på helheten i regionen og fylket. I Fylkesmannens tilbakemelding til departementet bes det om at det blir

gjort en vurdering om vedtakene er i tråd med hovedpunktene i reformen, jfr. kap 4 i kommuneproposisjonen for 2015.» Sitat slutt

Fylkesmannen har derfor laget et forslag til mal som kan brukes når saken om prosess i den enkelte kommune legges fram for kommunestyret i løpet av høsten.

I Inndelingslova er det et krav at innbyggerne skal høres. Dette bør skje når sammenligningsalternativene er klare. Det kan gjøres gjennom spørreundersøkelser, som KMD vil legge tilgjengelig på sine nettsider, eller gjennom folkeavstemminger. Folkeavstemminger i Norge er av rådgivende karakter. Vedtaket gjøres i kommunestyrene. Det gis kr 100 000 i støtte til alle kommuner som har tatt med innbyggerne på høring. (Meldes inn via Fylkesmannen for utbetaling.)

En forutsetning for gode prosesser er godt samarbeid mellom kommuner, regionråd, fylkesmann og KS. Det vil Fylkesmannen jobbe aktivt for å bidra positivt inn i.

Fylkesmannen vil for øvrig kunne bidra med:

- Juridiske avklaringer knyttet til reforma
- Råd og veiledning underveis i prosessen
- Som innledere i lokale møter og arrangement;
- Samtalepartner for øverste administrative og politiske ledelse
- Bindeledd til Kommunal- og moderniseringsdepartementet
- Prosjektskjønn til kommunenes og regionrådenes arbeid med reformen

Kommunene står foran store utfordringer i tida som kommer, både knyttet til befolkningsutvikling og behovet for å få tak i arbeidskraft til å løse de viktige velferdsoppgavene de har ansvaret for. Diskusjonen om veien videre for å ta tak i disse utfordringene, og møte innbyggernes krav og forventninger, er en av de viktigste utviklingsoppgavene lokalpolitikere nå er bedt om å følge opp i egne kommuner.

Vedlagt følger 4 lysark som beskriver mer detaljert prosessens 3 hovedfaser. Vedlagt følger også en mal som kan brukes i forbindelse med sak fram til kommunestyrene for å sikre at man kommer til å vurdere og svare ut det som er Stortingets målsettinger med reformen.

Vi ser fram til å samarbeide med dere om dette viktige arbeidet.

Med vennlig hilsen

Lodve Solholm

Rigmor Brøste

Dokumentet er elektronisk godkjent og har ingen signatur.

Kontaktpersoner hos Fylkesmannen: «Team kommunereform» - eksp: 71 25 84 43

Lodve Solholm, fylkesmann	tlf 415 15524
Rigmor Brøste, ass. fylkesmann og prosjektansvarlig	tlf 926 59401
Vigdis Rotlid Vestad, prosjektleder	tlf 991 58549
Helge Mogstad, direktør Justis og beredskap	tlf 926 42280
Martin G. Mortensen, fagkoordinator kommuneøkonomi	tlf 995 73286
Sissel Hol, rådgiver kommuneøkonomi	tlf 949 85544

Epost adresser: fornavn.etternavn@fylkesmannen.no

Aktuelle nettsider:

www.nykommune.no
www.kommunereformen.no
www.fylkesmannen.no/More-og-Romsdal
www.ks.no/More-og-Romsdal
www.kdu.no (Distriktsentrene)

Vedlegg:

Lysark med de tre hovedfasene.
Forslag til mal.

Kopi:

Romsdal Regionråd	Torget 4	6413	MOLDE
KS Midt-Norge	Fylkeshuset	6404	MOLDE
Møre og Romsdal Fylkeskommune	Fylkeshuset	6404	MOLDE
Distriktssenteret	Ogndalsvegen 2	7713	STEINKJER
Sunnmøre Regionråd	Postboks 1521	6025	ÅLESUND
ORKidê c/o Nordmøre Næringsråd	Postboks 161, Kongens Plass	6501	KRISTIANSUND N



Fylkesmannen i Møre og Romsdal

Lokal framdriftsplan i Møre og Romsdal

2014

2015

2016

Fase 1
Oppstarts-
fase

Fase 2
Utrednings-
fase

Fase 3
Beslutnings-
fase

Trygg framtid for folk og natur



Fylkesmannen i Møre og Romsdal

Fase 1 - Oppstartsfase

- Alle kommuner i MR skal i løpet av høsten legge fram en sak for sitt kommunestyre hvor politikerne tar stilling til hvordan og hvilke tiltak man skal gjennomføre for å få til en god prosess i egen kommune? (Forslag til mal utarb. av FM)
 - Eks hvor ofte skal dette være tema i K-styret ?
 - Hvilke grupper bør trekkes inn ?
Ungdom, frivillige, næringslivet ?
 - Hvordan høre innbyggerne?
 - Egen «Tenketank» i hver kommune ?

Frist er satt til **31.12.2014** for å sende vedtaket inn til Fylkesmannen. Vedtak gir kr 200 000 i prosess støtte i 2015. Byene får kr 500 000

Trygg framtid for folk og natur





Fylkesmannen i Møre og Romsdal

Fase 2 - Utredningsfase

- Del 1: Våren 2015 (før valget)
- Kartlegging av kommunens utfordringsbilde"- bærekraftighet på sikt
- 01.07.2015 – Underveisrapportering fra kommunene
- Del 2: Høsten 2015 (Etter valget)
 - Nytt K-styre konstitueres i okt/nov.
 - Folkevalgtopplæring med ekstra fokus på kommunereformen – KS i samarbeid m/FM

Trygg framtid for folk og natur



Fylkesmannen i Møre og Romsdal

Fase 3 - Beslutningsfase

- I løpet av 1. tertial 2016 skal alle kommunestyre behandle en sak om sammenslåing av kommuner. Sammenslåingsvedtak krever likelydende vedtak i de aktuelle kommunene!
- Frist for innsending av vedtaket til FM: **1.7.2016**
- Høsten 2016: Fylkesmannen oppsummerer vedtakene fra 36 kommuner og sender over til KMD innen 31.12.2016. Tenketanken brukes fortsatt som referansegruppe!

Trygg framtid for folk og natur





Fylkesmannen i Møre og Romsdal

Mal for sak om kommunereform og prosess til politisk behandling.

Fylkesmannen har laget et forslag til hva en politisk sak om kommunereformen bør inneholde. Det er selvsagt fritt fram om kommunene ønsker å bruke denne eller ikke.

Utgangspunkt:

- Målet for reformen er uttrykt slik:
 - *Gode og likeverdige tjenester til innbyggerne*
 - *Helhetlig og samordnet samfunnsutvikling*
 - *Bærekraftige og økonomisk robuste kommuner*
 - *Styrke lokaldemokratiet og gi større kommuner flere oppgaver*

Disse 4 målene skal alle kommunene gjøre sine vurderinger av i løpet av prosessen fram mot vedtak våren 2016, og målene bør være med i alle saker som fremmes politisk om kommunereformen.

- Ekspertutvalget kommer med sin sluttrapport til regjeringen 01.12.2014. Denne rapporten inneholder en vurdering om kommunene skal få enda flere oppgaver, og i så fall hvilke type oppgaver. Dette blir lagt fram i en Stortingsmelding våren 2015. Det er viktig å presisere at om dagens oppgaveportefølje fortsetter, så er det mer enn god nok grunn til å jobbe med kommunesammenslåinger for å skape robuste kommuner. Om det kommer enda flere oppgaver, så må kommunene bare bli enda mer robust og solid.
- Forslag til nytt inntektssystem kommer i Kommuneproposisjonen våren 2016. Det har allerede nå kommet signaler om at inntektssystemet vil bli lagt om slik at dette er med å underbygge regjeringens målsetting om færre, større og mer robuste kommuner. Man kan derfor ikke tillegge dagens inntektssystem en avgjørende betydning inn i vurderingen av hvilke kommuner som bør slå seg sammen.

Forslag til innhold:

Fylkesmannen oppfordrer hvert kommunestyre til å gjøre vedtak om hvordan prosessen skal gjennomføres lokalt i egen kommune. Det skal gis tilbakemelding med kopi av vedtak til Fylkesmannen i Møre og Romsdal innen 31.12.2014.

Ved behandling i kommunestyret bør saken gi avklaring på;

A. Mandatet for prosessen i egen kommune:

Med brev fra Statsråd Sanner til alle ordførere datert 26.08.2014, og med forventningsbrevet fra Fylkesmannen i Møre og Romsdal datert 15.10.2014 har kommunene fått en samlet oversikt over det som er oppgaver og mandat i kommunereformen, nasjonalt og lokalt.

Spørsmål om grensejusteringer mellom kommuner og deling av kommuner er spørsmål som forutsettes tatt opp i den samme prosessen som nå starter opp. Det kan også legges opp til prosesser på tvers av dagens fylkesgrenser.

Det bør allerede nå i høst (fase 1) gjøres en vurdering om hvilket «løp» kommunen vil legge opp sin prosessplan etter. Stortinget har gitt mulighet for å få til en kommunesammenslåing allerede fra 01.01.2018 om man har et alternativ som er rimelig omforent. Betingelsen for å bli med på «lyntoget» er at det fattes likelydende vedtak i de aktuelle kommunene i løpet av høsten 2015.

B. Organisering/involvering for å få gode og lokalt forankrede prosesser:

Kommunestyret må ta stilling til hvordan prosessen skal organiseres i egen kommune:

- Referansegruppe?
- Prosjektgruppe?
- Prosjektsekretær/-leder?

Det må gå fram hvem som skal delta i prosessen:

- Politisk (posisjon og opposisjon). Behov for mer frikjøp?
- Administrativt
- Tillitsvalgte
- Interessegrupper som f eks ungdomsråd, næringsforum, NHO/LO lokalt

Kommunestyret bør også mene noe om hvor ofte de vil ha kommunereform oppe som tema på sine møter. Å vise lokal politisk lederskap vil blant annet bety at kommunestyret er tett på hele veien, og deltar aktivt i prosessen.

C. Informasjonsstrategi – internt og eksternt:

Ta stilling hvordan dere kan nå ut til alle innbyggerne og ansatte gjennom en informasjonsstrategi. Ta også stilling til hvor ansvaret for å informere skal ligge,- bruk av aviser, internett, facebook ol.

D. Faktagrunnlag/innhenting av fakta/utfordringsbilde:

Målet for reformen er uttrykt slik:

- a. Gode og likeverdige tjenester til innbyggerne*
- b. Helhetlig og samordnet samfunnsutvikling*
- c. Bærekraftige og økonomisk robuste kommuner*

d. *Styrke lokaldemokratiet og gi større kommuner flere oppgaver*

Disse målene skal være med å løse utfordringene i 20-40 år framover. Kommunal- og moderniseringsdepartementet har utviklet et verktøy med fakta om alle kommuner som er lett tilgjengelig for alle på nett. www.nykommune.no

Dette verktøyet inneholder kriterier og faktaopplysninger som blant annet Telemarksforskning har brukt i sine tidligere rapporter om kommunesammenslåinger.

Dermed er det lagt godt til rette for at alle kommuner skal kunne hente fram fakta til sitt utfordringsbilde på en enkel måte.

E. Folkemøter/temamøter/involvering:

Kommunestyret må fra starten av i prosessen ta stilling til hvordan man involverer innbyggere, organisasjoner og ansatte på en god måte. Det er opp til kommunen selv å avgjøre om de ønsker å spørre etter innbyggernes råd ved folkeavstemning eller benytte en spørreundersøkelse. Men, innbyggerne skal høres. Kommunal- og moderniseringsdepartementet holder på å utarbeide en slik spørreundersøkelse som alle kommuner kan velge å bruke. Den blir lagt ut på hjemmesida til departementet så snart den er klar.

F. Kommunenes egen aktivitets- og milepælsplan:

Det bør utarbeides og vedtas en lokal milepælsplan som viser de ulike aktivitetene den enkelte kommune mener det er riktig og viktig å jobbe med for å kunne svare ut oppgaven med gode lokale prosesser og gjøre kommunestyret i stand til å fatte et vedtak om kommunesammenslåing våren 2016. Aktivitetsplanen kan og bør justeres etter hvert som prosessen går framover.

Aktivitetsplanen med milepæler må være slik at hver enkelt kommune sommeren 2016 kan si at man faktisk fikk til å kjøre en god lokal prosess i forbindelse med kommunereforma!

Lykke til!



HERØY KOMMUNE
HERØY KOMMUNE

Skuleavdelinga

SAKSFRAMLEGG

-

Sakshandsamar:	SLR	Arkivsaknr:	2014/1862
		Arkiv:	A20

Utvalsaksnr	Utval	Møtedato
38/14	Komite for oppvekst	03.12.2014
171/14	Kommunestyret	17.12.2014

STRATEGI FOR SKULEUTVIKLING

Møtebehandling:

Skuleleiar Sølvi Lillebø Remøy møtte og orienterte.

Tilråding i Komite for oppvekst - 03.12.2014

Komite for oppvekst tek saka til vitande og sender saka til kommunestyret for vidare handsaming.

Tilråding frå rådmannen:

Kommunestyret godkjenner strategien for skuleutvikling 2015-18, «Herøyskulen, ein los i leida»

Særutskrift:

Vedlegg:

«Herøyskulen - ein los i leida», strategi for skuleutvikling 2015-2018.

Saksopplysningar:

Som saksopplysningar, vert forordet til strategidokumentet kopiert inn. Dette fortel både tanken bak dokumentet, og korleis ein har arbeidd:

I 2004 vart dokumentet «Pedagogisk plattform for Herøyskulen» utarbeidd. Dette skulle danne basisen for det pedagogiske utviklingsarbeidet i grunnskulen. I 2006 kom skulereforma «Kunnskapsløftet» med nye læreplanar, noko som medførte ein revisjon av «Pedagogisk plattform». Revideringa hadde som formål å utvikle ei plattform og kriterium for den gode skulen i Herøy kommune, bygd på Kunnskapsløftet, nasjonale mål og hovudprioriteringar for grunnskulen, samt Opplæringslova med forskrifter.

Følgjande forhold vart lagde til grunn:

- *Skulane skal auke kompetansen sin, og gjevast større lokal fridom til å vidareutvikle arbeids- og læringsformer som set elevane si læring i sentrum.*
- *Skulen sitt utstyr og fysiske utforming skal støtte opp under slike arbeids- og læringsformer.*
- *Ei satsing på utvikling av kvaliteten på opplæringa gjennom kompetanseutvikling, utviklingsarbeid og forsøksverksemd.*
- *Bruk av IT som ein del av grunnlaget for utvikling av gode læringsformer og for å betre elevane sitt arbeidsmiljø.*
- *Samarbeid heim/skule.*

Som grunnlag og plattform kan ein seie at det meste framleis er aktuelt, om enn ikkje dekkande. Sidan revisjonen i 2006, har mykje endra seg i skulen. Det har vorte endå fleire lover, forskrifter og rundskriv som styrer skulen. Skuleeigar (kommunen) har fått eit endå større ansvar for system og kontroll. Skulestrukturen i Herøy er endra. Krava til læringsutbytte og resultat har auka. Kompetansekrava for undervisningspersonell har auka. Den teknologiske utviklinga har teke endå nokre steg. Det er sterke nasjonale føringar for pedagogisk skuleutvikling, og økonomiske stimuleringsmidlar er gjort tilgjengelege for å delta i nasjonale satsingar.

Berre for å nemne noko.

Samtidig har ein siste åra sett verdien av felles mål og felles retning, for å kunne bygge kvarandre gode på tvers av skular, og gjere oss nytte av kvarandre sin kompetanse.

Med desse momenta som faktorar i eit bakteppe, sette skuleavdelinga i gang eit analysearbeid med utgangspunkt i SWOT-metodikken. Målet var å teikne ei strategisk overbygning over kvar Herøyskulen står i dag, og kva retning vi skal gå vidare - saman.

Vurdering og konklusjon:

I strategiarbeidet vert retninga på arbeidet staka opp, og mål og strategiar vert fastsette. Samtidig ser ein verdien av at dette er eit kontinuerleg arbeid og dokumentet eit «levande dokument».

Skuleavdelinga ser på dokumentet som eit nyttig styringsverktøy, felles for Herøyskulen.

Konsekvensar for folkehelse:

Strategien tilseier kompetansebygging og fellesskap, noko som igjen skaper trivsel og samhald på arbeidsplassen og på tvers av skular.

Konsekvensar for beredskap:

Ingen vesentlege konsekvensar.

Konsekvensar for drift:

Strategien tilseier større grad av nettverk og samarbeid, både på leiar- og lærarnivå.

Konsekvensar for økonomi:

Ingen vesentlege konsekvensar

Fosnavåg, 24.11.2014

Erlend Krumsvik
Rådmann

Sølvi Lillebø Remøy
Avd.leiar

Sakshandsamar: Sølvi Lillebø Remøy



HERØY KOMMUNE
HERØY KOMMUNE

«HERØYSKULEN - EIN LOS I LEIDA»

STRATEGI FOR SKULEUTV IKLING

2015-2018



Innholdsliste:

Forord.....	3
Visjonar og grunnprinsipp.....	4
Skulekrinsar.....	5
Elevtalsutvikling.....	5
Skular og kapasitet	6
Strategiske satsingsområde.....	7
Felles pedagogiske satsingar.....	11
Eleven sitt lærings- og arbeidsmiljø.....	14
Faktorar som støttar læring.....	16
Utdrag av handlingsplanar for den enkelte skule:	
Bergsøy skule.....	19
Einedalen skule.....	21
Leikanger skule.....	22
Moltu skule.....	23
Nerlandsøy skule.....	24
Stokksund skule.....	25
Ytre Herøy ungdomsskule.....	26
Utfordringar.....	27

FORORD

I 2004 vart dokumentet «Pedagogisk plattform for Herøyskulen» utarbeidd. Dette skulle danne basisen for det pedagogiske utviklingsarbeidet i grunnskulen.

I 2006 kom skulereforma «Kunnskapsløftet» med nye læreplanar, noko som medførte ein revisjon av «Pedagogisk plattform». Revideringa hadde som formål å utvikle ei plattform og kriterium for den gode skulen i Herøy kommune, bygd på Kunnskapsløftet, nasjonale mål og hovudprioriteringar for grunnskulen, samt Opplæringslova med forskrifter.

Følgjande forhold vart lagde til grunn:

- Skulane skal auke kompetansen sin, og gjevast større lokal fridom til å vidareutvikle arbeids- og læringsformer som set elevane si læring i sentrum.
- Skulen sitt utstyr og fysiske utforming skal støtte opp under slike arbeids- og læringsformer.
- Ei satsing på utvikling av kvaliteten på opplæringa gjennom kompetanseutvikling, utviklingsarbeid og forsøksverksemd.
- Bruk av IT som ein del av grunnlaget for utvikling av gode læringsformer og for å betre elevane sitt arbeidsmiljø.
- Samarbeid heim/skule.

Som grunnlag og plattform kan ein seie at det meste framleis er aktuelt, om enn ikkje dekkande. Sidan revisjonen i 2006, har mykje endra seg i skulen. Det har vorte endå fleire lover, forskrifter og rundskriv som styrer skulen. Skuleeigar (kommunen) har fått eit endå større ansvar for system og kontroll. Skulestrukturen i Herøy er endra. Krava til læringsutbytte og resultat har auka. Kompetansekrava for undervisningspersonell har auka. Den teknologiske utviklinga har teke endå nokre steg. Det er sterke nasjonale føringar for pedagogisk skuleutvikling, og økonomiske stimuleringsmidlar er gjort tilgjengelege for å delta i nasjonale satsingar.

Berre for å nemne noko.

Samtidig har ein siste åra sett verdien av felles mål og felles retning, for å kunne bygge kvarandre gode på tvers av skular, og gjere oss nytte av kvarandre sin kompetanse.

Med desse momenta som faktorar i eit bakteppe, sette skuleavdelinga i gang eit analysearbeid med utgangspunkt i SWOT-metodikken. Målet var å teikne ei strategisk overbygning over kvar Herøyskulen står i dag, og kva retning vi skal gå vidare - saman.



VISJON OG GRUNNPRINSIPP

Det strategiske utviklingsarbeide Herøy kommune sin visjon « - ei båtlengd føre», ligg som overbygning og rettesnor for alle tenestene som kommunen yter.

Herøyskulen bygg vidare på denne når vi løftar fram det som skal vere fyrlykta vår:

Visjon: «Herøyskulen - ein los i leia»

Vårt største ønskje at vi skal kunne legge til rette for å vere med å utvikle trygge og velfungerande barn og unge. Dei skal få ein kompetanse som gjer at dei når draumane sine, og bygge verdiar og haldningar som fører dei på rett veg.

Motto: «Herøyskulen - med stø kurs»

Vi skal arbeide systematisk og målretta for å nå visjonen vi har sett oss. Vi er allereie på god veg, men skal i fellesskap nå endå lenger.

På **sjømerka** langs leida står der ord som:

Kvalitet - Meistring - Trivsel - Kunnskap - Læring - Utvikling

Det strategiske utviklingsarbeidet skal byggje på følgjande grunnprinsipp:

1. Læringsmiljøet skal vere prega av tryggleik, omsorg og respekt
2. Herøyskulen skal ha lærar- og leiarkompetanse til å møte framtida sine utfordringar.
3. Skulen skal ha klare læringsmål og forventningar til elevane, og med vurdering som fremjer vidare læring.
4. Samarbeid mellom heim og skule skal vere basert på god gjensidig kommunikasjon, til beste for elevane si læring.
5. Skulebygg og uteområde skal vere i samsvar med læreplanar og stimulere til fysisk aktivitet og trivsel.
6. Elevane skal oppleve meistring og godt læringsutbytte, ved hjelp av ulike læringsstrategiar og verktøy.
7. Tidleg oppdaging av vanskar, og tidleg innsats i eit tverrfagleg samarbeid.



SKULEKRINSAR

Grunnskulen i Herøy er samansett av 7 skular:

Namn skule	Elevtal pr.oktober 2014
Nerlandsøy skule 1.-7.	69
Moltu skule 1.-7.	52
Leikanger skule 1.-7.	79
Stokksund skule 1.-7.	94
Stokksund 8.-10.	73
Bergsøy skule 1.-7	300
Einedalen skule 1.-7.	183
Ytre Herøy ungdomsskule 8.-10.	239

Kommunestyret har gjort vedtak om kringsgrenser, som fortel kva bygdelag som høyrer til kva skulekrins, jfr. Opplæringslova §8.1. Det er også utarbeidd retningslinjer for handtering av saker som gjeld flytting av elevar til annan skulekrins enn den ein bur i.

Elevtalsutviklinga viser samla sett ein svak nedgang jfr. folketalsregistreringa, men innvandringa jamnar ut dette bildet. Utviklinga varierer noko frå krins til krins og med variasjonar i kulla frå år til år.

Tabell for elevtalsutvikling, basert på siste data frå Folketalsregisteret, pr.april2014

Barnetalsutvikling i Herøy kommune Klasser 14-15										1.	2.	3.	4.	5.	6.	7.	8.	9.	10.	Elevt.gr.sk
Krins	Fødd – år	Elevtal 14-15	2013	2012	2011	2010	2009	2008	2007	2006	2005	2004	2003	2002	2001	2000	1999	2014/15		
0003+4+ 5+6+7	Einedalen	185	10	22	30	21	25	22	37	24	25	33	28	16					185	
0008.	Bergsøy	294	42	40	63	41	42	44	42	26	50	45	41	46					294	
0001+2	Nerlandsøy	68	13	9	13	12	9	7	7	10	12	13	9	10					68	
0009.	Moltu	52	3	4	6	8	3	5	15	3	6	6	8	9					52	
0012 +11	Leikanger	76	9	8	10	10	16	12	16	12	11	9	3	13					76	
0010+11	Stokksund b.sk	94	11	14	13	15	17	10	11	17	9	13	19	15					94	
	Stokksund u.sk	73													23	30	20		73	
	YHU	238													76	74	88		238	
Kom. Årstr. b.s.			88	102	141	113	116	100	128	92	113	119	108	109					769	
Kom. Årstr. u.s															93	104	108		305	
																			1074	

Folkeregister pr apr-14 Leikanger og Stokksund est.ford. av Myrvåg el.

Erfaringstal siste år har vist ein vekst ut over dette, i samband med innvandring. Dette merkast særleg på Bergsøy skule og Ytre Herøy ungdomsskule. Oversikta vert oppdatert to gongar pr.år.

SKULAR OG KAPASITET

Svingande årskull er ei stor utfordring i forhold til utnytting av kapasiteten i skulane.

Einedalen skule har i dag ca. 190 elevar, men er planlagt for 245. Skulen er eitt stort klasserom pr.årstrinn, med plass til 35 elevar - med tilstøytande grupperom for deling. Somme årstrinn er overfylte, medan andre har rikeleg kapasitet. Eventuell regulering av kringsgrenser for å fylle kapasiteten, vil dermed bety å opne opp for somme årstrinn og for andre ikkje.

Stokksund skule har god kapasitet på ungdomstrinnet, medan barnetrinnet svingar. Somme årskull er store og tangerer grensa for kor mange elevar der er plass til i klasserommet, medan andre er betre kapasitet. Ein blir stadig minna på at kommunestyret i si vedtok at der klasseromma skulle dimensjonast for 19 elevar - noko som viser seg å vere utfordrande å handtere.

Leikanger skule har hatt ein jamn vekst i elevtalet siste åra. Heile skulen, inkl. kjellar og loft, er no teke i bruk som klasserom. I tillegg låner ein tidvis noko areal på grendahuset til spesielle aktivitetar og møte/grupperom. I følgje prognosene vil skulen ha for liten kapasitet frå og med hausten 2016. Då vil ein ha behov for minst eitt klasserom til, samt meir arbeidsplassar for tilsette.

Bergsøy skule er delt i to avdelingar.

1.-4.årstrinn held til på avdeling Blåhaugen, og møter jamnt utfordringar med for lite areal. Kommunestyret skar 600m² etter at avdelinga var ferdig prosjektert og klar for bygging.

Dette medførte kutt i grupperom, garderober, SFO og lager. Med årskull på 40-50 elevar, er skulen for trang.

5.-7.årstrinn held til på avdelinga Borga. Her er det tilstrekkeleg kapasitet.

Ytre Herøy ungdomsskule har god kapasitet sett i forhold til elevtalet.

Nerlandsøy skule har bra kapasitet etter å ha fått sett opp modulbygg. I tillegg nyttar ein den nedlagde barnehagen som klasserom.

Moltu skule har god kapasitet. Ei ombygging av kjellaren sommaren 2014 gjorde det også muleg å få ei god ressursutnytting, med undervisning i fådelte grupper.

STRATEGISKE SATSINGSOMRÅDE

Opplæringslova §1-1 Formålet med opplæringa

Pkt.1 «Opplæringa i skule og lærebedrift skal, i samarbeid og forståing med heimen, opne dører mot verda og framtida og gi elevane og lærlingane historisk og kulturell innsikt og forankring.»

Pkt.5 «Elevane og lærlingane skal utvikle kunnskap, dugleik og haldningar for å kunne meistre liva sine og for å kunne delta i arbeid og fellesskap i samfunnet. Dei skal få utfalde skaparglede, engasjement og utforskartrøng».



Paraplyen over det pedagogiske arbeidet i Herøyskulen, har vi kalla «Meir læring for alle». Strategiane skal bygge opp under dette, og sikre motivasjon, lærelyst og nysgjerrigheit. Dette skal styrke læringa, auke læringsutbyttet og betre læringsresultata.

I dei strategiske vurderingane er det lagt stor vekt på styrke, svakheiter, mulegheiter og truslar -med bakgrunn i kvar grunnskulen står i dag. Det er lagt vekt på vurdering av moment som fremjar eller hemmer læring, og som i hovudsak ligg innanfor eige handlingsrom.

Det er viktig å vere bevisst dei sterke sidene i Herøyskulen, og bruke dette som grunnmur under det byggverket som skal sikre «Meir læring for alle».

Sterke sider

Analysearbeidet har avdekkja svært mange sterke sider ved Herøyskulen, men desse 3 vart vurdert som dei viktigaste, i forhold til læring:

- Kompetanse/fagkunnskap i alle ledd
- Samarbeid mellom skular/nettverk
- Høg grad av trivsel mellom tilsette og elevar

Kompetanse/fagkunnskap i alle ledd

Herøyskulen har dyktige skuleleiarar, nokre med formell skuleleiarutdanning og andre med lang erfaring. Ein har elles gjennom fleire år, arbeidd med intern leiaropplæring i samarbeid med dei andre kommunane på søre Sunnmøre.

Herøy kommune er organisert i 3 nivå, med ein skuleadministrasjon sentralt som støtte for skuleleiarane ute. Dette vert framheva som nyttig, positivt og trygt. Det er bygt opp fagleg kompetanse som sikrar god kvalitet på sakshandsaming og beslutningar i alle ledd, samt felles system og prosedyrer.

Alle tilsette lærarar har godkjent lærarutdanning. Ved nyttilsetjingar siste åra, har vi også stetta kompetansekrava for undervisning i ungdomsskulen, i tråd med opplæringslova. Det er fortsatt for få assistentar med fagbrev, men stor stabilitet og dermed erfaringskompetanse i skule og SFO.

Samarbeid mellom skular/nettverk

Det har gjennom fleire år vore etablerte nettverk mellom leiinga på ulike skular, både kommunalt og interkommunalt. I tillegg har det vore nettverk på tvers av skular innan somme fagområde og funksjonar.

Siste åra har det også blitt etablert nettverk for pedagogisk utvikling, såkalla lærande nettverk. Gjennom faglege innspel, felles refleksjon og deling av praksis har ein bygt ein felles kompetanse - løfta kvarandre i fellesskap. Det er svært mykje høg kompetanse i organisasjonen, både formell kompetanse og erfaringskompetanse.

Alle lærarar er no knytte til lærande nettverk, og erfaringane er svært positive.

Høg grad av trivsel mellom tilsette og elevar

Den årlege Elevundersøkinga viser at det store fleirtalet av elevar i Herøy trivst svært godt på skulen. Ein har ikkje så eksakte data på tilsette, men både sist gjennomførde

Medarbeidarundersøking og dei årlege medarbeidarsamtalane, samt lavt sjukefråvær, fortel at også tilsette trivst godt.

Trivsel og gode relasjonar er eit viktig fundament for læring. I så måte stiller Herøyskulen sterkt.

Dette er eit godt grunnlag å byggje vidare på framover.

Svake sider

Like eins vart svakheitene ved Herøyskulen vurdert, og fleire moment kom fram. Desse 3 vart vurdert som dei viktigaste i forhold til læring:

- Mangel på tid til prioritering av det som skaper læring
- Manglande kontroll av/system på kvaliteten i klasserommet
- Manglande rolleavklaring heim/skule, ikkje tydeleg nok.

Desse områda er det viktig å ta tak i, med overordna mål og tilak for heile Herøyskulen og med handlingsplanar på den enkelte skule.

Mulegheiter

I analysearbeidet er fleire potensielle utviklingsområde vurdert, område der ein for så vidt er på god veg, men der ein ikkje har teke ut alle mulegheiter:

- Rektor har ein viktig funksjon som pedagogisk leiar. Denne kan styrkast ytterlegare, både ved å observere i klasseromma og rettleie tilsette, og ved å drive skulebasert utviklingsarbeid.
- Undersøkingar viser at dei fleste foreldre til barn i Herøyskulen er støttande, og bryr seg positivt om skulen og elevane si læring. Ved å utnytte denne situasjonen endå meir, kan læringstrykket bli auka og læringsresultatet betre.
- Herøyskulen er i ferd med å samle seg om meir felles planar og felles utviklingsarbeid. Dette inneber auka grad av styring og oversikt, og ikkje minst styrka samarbeid. Her ligg mange mulegheiter, men kan også utfordre den enkelte sin integritet og lojalitet.

Truslar

Det er avdekka fleire truslar, som kan hindre eller hemme læring og måloppnåing:

- For svake støttefunksjonar, særleg IKT og vaktmestertjenester. Ein opplever stadig at datautstyr ikkje fungerer, og at ein ikkje får arbeide verken med læringsprogram eller kartleggingar slik intensjonen var. I tillegg utfører rektor oppgåver som tidlegare vart utført av vaktmester. Dette stel av tida som skal nyttast til pedagogisk leiing.
- Kunnskap om og evne til klasseromsleiing er ikkje like sterk hos alle lærarar. Begge dei pedagogiske satsingane legg til rette både for auka kunnskap og rettleiing, men der er ein veg å gå.
- Stadig fleire elevar har særlege behov som krev ressursar ut over det ordinære. I dag har alle rett på skulegang, uansett funksjonsevne og språk. Så lenge ramma er konstant eller endåtil vert redusert, er dette ein trussel for det generelle opplæringstilbodet i skulen.



Oppsummering av strategiske satsingsområde:

I planperioden skal det arbeidast fram mot følgjande målsetjingar:

1. Alle lærarar skal bli endå betre klasseleiarar, med god relasjon til elevane og fokus på meir læring. Måloppnåing skal avklarast gjennom kvantitative verktøy som Elevundersøkinga og kvalitative metodar som observasjon, refleksjon og samtale.

Tiltak:

Skuleeigar: Tilrettelegging av kompetansehevande tiltak og strukturar for samarbeid.

Rektor: Handlingsplanar og utviklingsarbeid på den enkelte skule, i samråd med PPT og andre kompetansmiljø.

2. Den enkelte rektor skal bruke meir tid til å vere pedagogisk leiar.

Måloppnåing skal avklarast gjennom kvantitative verktøy som medarbeidarundersøking, og kvalitative metodar som samtale mellom rektor og skuleeigar.

Tiltak:

Skuleeigar: Bidra til å redusere administrativt arbeid. Auke administrasjonsressursen på skulane. Arbeide for å styrke støttefunksjonane.

Rektor: Sterkare prioritering av oppgåver. Bruke elektroniske verktøy aktivt.

3. Styrke samarbeidet heim /skule, med tiltak relatert til læring. Avklare roller mellom skule og heim. Måloppnåing skal avklarast gjennom kvantitative verktøy som Foreldreundersøking, og kvalitative metodar som foreldresamtalar og foreldremøte.

Tiltak:

Skuleeigar: Involvere Kommunalt Foreldreutval, bidra til forståing og engasjement på kommunenivå. Initiere gjennomføring av Foreldreundersøking, analysere resultat.

Rektor: Handlingsplanar på den enkelte skule, i samarbeid med FAU. Analysere resultat av Foreldreundersøkinga, gjennomføre tiltak for forbetring.



FELLES PEDAGOGISKE SATSINGAR

Vurdering for læring

Fleire skular i Herøy deltok skuleåret 2013/14 i satsinga Vurdering for læring, i regi av Utdanningsdirektoratet. Dei andre har fått del i kunnskap og erfaringar.

Satsinga bygde på forskrift til opplæringslova; Individuell vurdering i grunnskulen og vidaregåande opplæring.

Det nye i dette er at ein i større grad enn før nyttar vurdering for å lære meir, i staden for berre ei sluttvurdering.

Overordna mål:

1. Leggjje til rette for at lærarar, leiarar og skuleeigar kan vidareutvikle ein vurderingskultur og ein vurderingspraksis som har læring som mål.

2. Styrke læringstrykk og auke læringsnivået.

Sluttrapporten viser at alle skular har kome eit godt stykke lenger i dette arbeidet.

Lærarane set klare læringsmål for arbeidet, slik at elevane veit kva dei skal lære. Det vert set opp vurderingskriterie, slik at elevane veit kva som vert forventa av dei.

Ein opplever at vurdering for læring - eller undervegsvurdering - styrkar læringstrykket og aukar læringsresultatet. Arbeidet held fram på den enkelte skule, og inngår i det vidare arbeidet med «Meir læring for alle» og «Ungdomstrinnsatsinga»





Ungdomstrinnsatsinga

Ungdomsskulane i Herøy deltek i den nasjonale satsinga «Ungdomstrinn i utvikling». Satsinga er skulebasert, med fagleg støtte frå Høgskulen i Volda, og går over perioden august 2014 til juni 2017. Faglege tema er relatert til Klasseleiing, Rekning og Lesing.

Overordna mål

1. Styrke læringsmiljøet i klasserommet, slik at elevane kan konsentrere seg og bli meir motiverte for læring og utvikling.
2. Overføre forskningsbasert kunnskap om klasseleiing til undervisning i aktuelle fag

Tiltak for skuleeigar

- Avklare skulane sine utviklingsbehov utifrå noverande status
- Sikre rektorar, utviklingsrettleiar og ressurslærar si involvering i arbeidet, gjennom plan, organisering og oppfølging.
- Leggje til rette for eit godt samarbeid med Høgskulen i Volda.
- Leggje til rette for at rektorar og ressurslærarar får delta på aktuelle samlingar i satsinga
- Sikre forankring av satsinga i kommunen

Tiltak for skulane

Sjå planar for dei enkelte skulane.

Meir læring for alle

Dei tre skulane Leikanger, Moltu og Nerlandsøy samarbeidde skuleåret 13/14 om satsinga «Meir læring for fleire» - der ein skulle sjå på korleis ein kunne styrke fellesskapet til beste for kvar einskild elev. Ein ville prøve ut om ein gjennom betre strukturar og tilrettelegging kunne utvide den gruppa elevar som får eit tilfredstillande undervisningstilbod i klasserommet, utan at ein måtte ty til spesialundervisning.

Frå hausten 2014 kom også Bergsøy og Einedalen med i satsinga på barneskulane. Visjonen er at flest mogleg av elevane kan få eit godt og tilfredstillande undervisningstilbod i klasserommet. Ein skal leggje godt til rette for alle i fellesskapet.

Overordna mål:

- Arbeid med å styrke lærarane som klasseleiarar og læringsleiarar
- Lære elevane elevrolle/ tydeleg forventningar for og til
- Varierte arbeidsmåtar
- Bygge gode relasjonar mellom alle deltakarar i skulemiljøet
- Betre system for og kvalitet på «vurdering for læring» til alle elevar
- Godt samarbeid med PPT også på systemnivå, for å flytte fokuset frå individet til læringsfellesskapet
- Gode lærande nettverk mellom både på rektor og lærarnivå, der ein får delt god praksis mellom skulane.



ELEVANE SITT LÆRINGS- OG ARBEIDSMILJØ

Retten til eit godt lærings- og arbeidsmiljø er relatert til Opplæringslova kap.9a.

Utifrå dette har alle elevar rett på eit godt fysisk og psykososialt miljø, som fremjar helse, trivsel og læring.

Eit godt miljø er definert slik: Verknaden skal vere tilfredsstillande, det vil seie at skulemiljøet ikkje skal forårsake eller forsterke helseplager eller mistrivsel, eller øydeleggje, hindre eller forstyrre læringa.

Om det fysiske miljøet (§9a-2):

Skulane skal planleggast, byggjast, tilretteleggast og drivast slik at det blir teke omsyn til tryggleiken, helsa, trivselen og læringa til elevane.

Det fysiske miljøet i skulen skal vere i samsvar med dei faglege normene som fagmyndighetene til ei kvar tid anbefaler. Dersom enkelte miljøtilhøve avvik frå desse normene, må skulen kunne dokumentere at miljøet likevel har tilfredsstillande verknad for helsa, trivselen og læringa til elevane.

I Herøy gjennomførte kommuneoverlegen i 2009 ei kartlegging av skulane i kommunen etter *Forskrift om miljøretta helsevern*. Fleire skular eller deler av skular vart då ikkje godkjende. Årsakene til dette var m.a. mangel på universell utforming, mistanke om dårleg inneklima sidan der ikkje er mekanisk ventilasjonsanlegg. Eigedomsavdelinga som forvaltar kommunen si bygningsmasse, driv jamnt utbetring og tiltak for å stette krava.

Om det psykososiale miljøet (§9a-3):

Skulen skal aktivt og systematisk arbeide for å fremje eit godt psykososialt miljø, der den enkelte eleven kan oppleve tryggleik og sosialt tilhør.

Dersom nokon som er tilsett ved sulen får kunnskap eller mistanke om at ein elev vert utsett for krenkjande ord eller handlingar som mobbing, diskriminering, vald eller rasisme, skal vedkomande snarast undersøkje saka og varsle skuleleiinga, og dersom det er nødvendig og mogleg, sjølv gripe direkte inn.

Herøy kommune har både system, handlingsplanar, tiltak, malar, sjekklister og kompetanse for å sikre elevane eit godt psykososialt miljø, både førebyggjande og når det oppstår saker. Dette er dokument som ligg lett tilgjengeleg på Kvalitetslosen, med årleg revisjon.

Det er elles utarbeidd forskrift for orden og åtferd i Herøyskulen.

Ein har gode system og strukturar for tverrfagleg førebyggjande arbeid, gjennom *Handlingsplan for førebyggjande arbeid, Tverrfaglege team* i alle skulane, og faste møttestrukturar både på fag- og leiarnivå.

Kommunen har avtalar og kompetanse for bruk av MOT og Sterk&Klar på ungdomstrinnet. Dette er haldningsskapande program, retta mot elevar og foreldre. Målet er å skape trygge og gode oppvekstmiljø, der ein bryr seg om kvarandre, der vaksne er tydelege rollemodellar og der ein er trygge på kva verdiar som fremjar gode relasjonar og samhald.

Eit godt psykososialt miljø handlar også om gode relasjonar og meistring klasserommet. Lærarane arbeider målmedvite for å gjere undervisninga så variert og så praktisk retta at alle elevar skal kunne tileigne seg lærdom og oppleve meistring. Gjennom dette bygg ein ikkje

berre kompetanse, men også ei god sjølvkjensle som er nødvendig for å kunne handtere motgang.

Når det vert oppdaga krenkjing av elevar, har skulen prosedyrer for å handtere sakene etter Opplæringslova og Forvaltningslova.

Ei stor utfordring for skulen er den krenkjinga og mobbinga som skjer på sosiale media på fritida, og som elevane drar med seg inn i skulemiljøet. Samarbeid mellom føresette og skulen er heilt avgjerande for å handtere og redusere ei slik utvikling.

Eit godt psykososialt miljø for alle elevar er eit konstant utfordring, som har høg prioritet på leiarnivå; førebyggjande for å redusere, samt bevisstheit og kompetanse for å handtere korrekt etter lov og forskrift.



FAKTORAR SOM STØTTAR LÆRING

Relasjonen lærar/elev og læringsmiljøet i klasserommet er dei viktigaste faktorane for læring. Men her er mange støttefaktorar, som er viktige å spele på lag med og nytte ressursane til, til beste for elevane si læring.

PPT

Pedagogisk- psykologisk tenestekontor er ein viktig samarbeidspartnar for læring i grunnskulen. Oppdraget er heimla i Opplæringslova §5.6.

Tenesta skal hjelpe skulen i arbeidet med kompetanseutvikling og organisasjonsutvikling for å leggje opplæringa betre til rette for elevar med særlege behov.

PPT skal elles syte for at det vert utarbeidd sakkunnig vurdering der lova krev det. Dette gjeld i hovudsak spesialundervisning utifrå Opplæringslova §5.1.

PPT har fast treffetid ute på skulane, for rettleiing og samtale med leiing og tilsette.

Tverrfagleg samarbeid

I skulen møter ein elevar som av ulike grunnar ikkje er mottakelege for læring. Årsakene kan ligge både i og utanfor skulen. Det er ofte behov for tverrfagleg kompetanse både for vurdering av årsak, samt for gjennomføring av tiltak. Rask avklaring og handling er viktig, uansett årsak.

Derfor er det etablert tverrfaglege team i alle skular, med ein basis samansett av fagpersonar frå Helse, Barnevern og PPT. Andre fagpersonar kan bli kalla inn etter behov. Helsesøster har fast treffetid ute på skulane, tilgjengeleg for samtale med elevar.

Vidare arbeid for å gjere den tverrfaglege samhandlinga endå betre, er noko ein er bevisst på både gjennom felles kompetanseutvikling og gjennom samarbeid på leiarnivå.

Elevråd

Elevane er i seg sjølv ein viktig ressurs for å fremje læring. Han ein elevane med på lag, kan ein nå endå lenger i å skape gode læringsmiljø.

I følgje Opplæringslova er mandatet til elevrådet å fremje fellesinteressene til elevane på skulen, samt arbeide for å skape eit godt lærings- og skulemiljø.

Det er også viktig å involvere den enkelte elev i læringsarbeidet, gjennom å øve opp vurdering av eige arbeid og eigen arbeidsinnsats, samt å bli bevisst på ulike læringsstrategiar.

Foreldresamarbeid

Forskrift til opplæringslova kap.20:

Skulen skal sørgje for samarbeid med heimen jfr opplæringslova §1-1 og §13-3.

Foreldresamarbeid skal ha eleven i fokus og bidra til eleven sin faglege og sosiale utvikling.

Eit godt samarbeid mellom foreldre og skulen er ein svært viktig ressurs for utvikling av læringsmiljøet og for læringa til den enkelte elev.

Strukturen på samarbeidet er lovfesta, med oppretting av Foreldreutval ved kvar skule, foreldresamtalar, Samarbeidsutval m.m.

Utfordringa, og det ein vil ha utvida merksemd på framover, er samhandling og dialog for meir læring, der ein aktivt nyttar fagleg undervegs- og framovermelding for saman å hjelpe eleven i utviklinga si.

Herøy kommune har etablert Kommunalt foreldreutval (KFU) for å drøfte og handtere saker som gjeld heile Herøyskulen.

Herøy kulturskule

Herøy kulturskulen er ein viktig samarbeidsaktør for grunnskulen på ulike område. Avdelinga bidrar med kompetanse på prosjektbasis og deltar i satsinga Korps i skulen. I tillegg byggjer kulturskulen den enkelte elev sin kompetanse og ikkje minst sjølvtilitt, slik at eleven vert ein endå større ressurs i ulike samanhengar i grunnskulen. Kulturskulen gjer eit fantastisk arbeid med å la elevar få oppleve meistring innanfor sine felt. Dette bidrar igjen til auka læring i skulen, både ved at kompetansen har overføringsverdi og ved at elevar får tru på egne evner til å lære.

Internasjonal skule

Internasjonal skule har norskopplæring for vaksne som sitt primære arbeids- og ansvarsområde. Gjennom dette byggjer personale ein unik kompetanse på opplæring av minoritetspråklege, som også grunnskulen får del i. Det omfattar kunnskap om materiell og metodar, men også erfaring med kva som fremjar og kva som hemmer opplæringa for ein minoritetspråkleg. I tillegg til at skulen deler kompetansen sin, bidrar dei også med intensiv opplæring av enkeltelevar, særleg elevar som er i ungdomsskulealder når dei kjem hit til landet. Dette har stor verdi for at desse elevane i det heile kan greie å gjennomføre ein avgangseksamen når dei går ut av ungdomsskulen.



Skuleadministrasjonen

Den sentrale skuleadministrasjonen støttar rektorane både på enkeltsaker og på system, for å styrke kompetanse og kvalitet. Dette gir tryggare leiarar, og meir tid til pedagogisk arbeid.

STRATEGISK KOMPETANSEUTVIKLING

Herøyskulen har lærarar med godkjend utdanning i alle stillingar, dvs allmennlærerutdanning, grunnskulelærerutdanning eller fagutdanning med pedagogikk. Opplæringslova har siste åra kome med stadig strengare kompetansekrav for undervisning, så langt relatert til basisfaga engelsk, norsk og matematikk på ungdomstrinnet. Det er varsla også kompetansekrav for undervisning på barnetrinnet.

Sidan det gradvis er ei utskifting av lærarar, krevst det langsiktig vurdering av strategiske kompetansebehov framover. Behova må stettast anten gjennom nyrekruttering eller gjennom vidareutdanning.

Det er nyleg gjennomført ei kartlegging, som utgangspunkt for Kompetanseplan for pedagogar i grunnskulen 2015-18. Planen omfattar både vidareutdanning (formell utdanning med studiepoeng) og etterutdanning (fagleg oppdatering). Planen vil vere eit styringsverktøy både ved rekruttering og ved prioritering av kompetansesmidlane.

Høg kunnskap er viktig for å kjenne seg trygg i faget, og dermed også kunne variere undervisnings- og arbeidsmåtar. Det er likevel ikkje det einaste viktige for å kunne drive ei god undervisning. Formidlingsevne, relasjonar til elevane og det å vere ein tydeleg klasseleiar er også viktige element å ha med. Derfor inngår også slike emne i kompetanseutviklinga.

Den nasjonale utdanningspolitikken legg føringar og krav for større fagleg tyngde i teorifaga. Lokalt ser vi i tillegg ein stor verdi i utvikling av dei praktiske faga, det å la elevar oppleve meistring og blomstring innanfor område som musikk, idrett, forming og matlaging. Det gir læring, skaper variasjon og gir eleven tru på egne krefter og eigen verdi. Det er også ein stor ressurs for lokalsamfunnet at elevar kan bidra med kreative uttrykksformer til glede for alle som får sjå og høyre.



STATUS OG UTDRAK FR Å HANDLINGSPLANAR PÅ DEI ENKELTE SKULANE

Bergsøy skule



Avd. Borga 5.-7. årstrinn



Avd. Blåhaugen 1.- 4. årstrinn

Bergsøy skule er ein fulldelt barneskule med ca.310 elevar.

Borga: 5.-7. trinn

Blåhaugen: 1.-4. trinn og SFO.

Avd. Blåhaugen

Skulen er god på:

- * Klare mål på vekeplanane på alle trinn (gode målformuleringar)
- * Leseopplæringa
- * Stort læringstrykk
- * Handtering av store elevgrupper, ved likevel å sjå den einskilde elev

Pedagogiske satsingsområde:

* Lesing – lese i alle fag. Lese for å forstå. Spesielt vekt på å bli flinkare til å lese og forstå faktatekster.

Utviklingsmål:

- * Vurdering – halde fram med fjorårets Vurdering for læring. No med heile det pedagogiske personalet. Små steg. Tema på avdelingsmøta, med forpliktande opplegg/avtalar.
- * DUB – Dei utfordrande barna – utvikle handlingskompetanse til å førebyggje, avdekke og avhjelpe psyko-sosiale vanskar hos barn. Dette gjennom teori(førelsesningar+ lesing av adekvat litteratur) og kollegarettleing. Heile det pedagogiske personalet er med. Kollegarettleing vert nytta ca ein gong pr.mnd.

Utfordringar:

- * Plassmangel – både baserom, grupperom og garderobar
- * Manglande ressursar til meir deling
- * Stadig fleire elevar med behov for særskild tilrettelegging
- * Behov for å styrke det sosiale arbeidet ved skulen

Avd. Borga

Skulen er god på:

- * Elevmedverknad/aktivt elevråd
- * Fokus på læringsstrategiar
- * Fokus på å inkludere skulebiblioteket i pedagogisk arbeid
- * Personalet jobbar godt saman og har høg grad av trivsel
- * Eleven i sentrum
- * Konkrete læringsmål og felles sosiale mål og reaksjonsmønster
- * Sterkt fokus på trivsel for alle

Pedagogiske satsingsområde:

- * Vurdering for læring skal føre til meir læring for fleire.
- * Trivsel for alle – skulen skal ha fokus på at ordet ELEV betyr Å LØFTE.

Utviklingsmål:

- * Vidareutvikle lærarane sin kompetanse på lærarrolla og klasseleiing
- * Tilpassa opplæring skal sjåast i samanheng med kapittel 3 i Opplæringslova

Utfordringar:

- * Skulebygg som er lite funksjonelt for dagens behov
- * Mangel på tid til å sjå alle elevane godt nok kvar dag. Store elevgrupper.
- * Tilpasse oss dei mange nye elevane med anna morsmål enn norsk, samt ansvarleggjere minoritetsspråklege heimar i høve verdien av å lære norsk.
- * Arbeids- og tidkrevjande å handtere mykje av det elevane opplever på sosiale mediar på fritida
- * Mobbing – ei sak er ei for mykje

Einedalen skule



Einedalen skule har ca. 190 elevar, fordelt på 1.-7.årstrinn. Det er den nyaste skulen i kommunen, tatt i bruk i 2010.

Skulen er god på:

Einedalen skule har sidan starten hatt fokus på trivsel for alle – av dette visjonen vår 'God for meg'. Som eit ledd i dette, har skulen aktivitetsvakter som set i gong leikar i friminutta. Ein har og fellessamlingar i allrommet, der ein møtast på tvers av klassestega og får vise noko ein er god på / har jobba med.

Skulen har også ei flott sfo-avdeling, der fokuset er å sjå alle kvar dag.

Pedagogiske satsingsområde:

Einedalen skule – god for meg.
Meir læring for alle.

Utviklingsmål:

Alle lærarar og elevar nyttar vurdering for læring som ein naturleg del av arbeidet sitt.
Barn og vaksne skal bli trygge i rollene sine.

Utfordringar:

Sjølv om dei aller fleste elevane trivst ved skulen, er det og nokre som ikkje finn seg til rette eller ikkje har det kjekt på skulen. Ein opplever at enkelte elevar vert utestengde, og dette er noko skulen har fokus på, jobbar med og ser behov for å styrke.

Hendingar og ord på sosiale media er noko som vert tatt med på skulen og hemmar læring. Dette er noko som vert ei stadig større utfordring.

Leikanger skule



Skuleåret 2014-15 har Leikanger skule 79 elevar på 1-7 årstrinn. Skulen ligg midt i bygda Leikong på Gurskøya. Inne på skuleområdet ligg også Leikanger grendahus og Leikanger barnehage. Vi har eit flott uteområde med mellom anna ballbinge og kunstgrasbane.

Skulen er god på:

Skulen jobbar for å vere ein trygg og god læringsarena, med eit godt blick for den enkelte elev.

Pedagogiske satsingsområde:

Meir læring for alle: Visjonen er at flest mogleg av elevane kan få eit godt og tilfredstillande undervisningstilbod i klassa. Skulen skal leggje godt til rette for alle i fellesskapet.

Utviklingsmål:

- **Elevrolla:** Lære elevane å vere elev.
- **Klasseleiing:** Lære og bruke relasjonell klasseleiing.
- **Samarbeid heim skule**
 - Til beste for læringsmiljøet på skulen.
 - Rolleavklaring: kvar stoppar læraroppgåvene og kvar byrjar heimen sitt ansvar.
- **Vurdering for læring:** Undervegsvurdering og kriterium for måloppnåing

Utfordringar:

- Auka elevtal har ført til plassmangel (tal og storleik på klasserom) på skulen.
- Utarbeide endå tydelegare og meir konkrete læringsmål på vekeplanar.
- Bli betre på systemarbeid med undervegsvurdering og kriterium for måloppnåing

Moltu skule



Moltu skule har ca. 50 elevar, fordelt på 1.-7.årstrinn.

Skulen er god på:

Personalet brukar Pedit med arbeidsplanar og konkrete læringsmål. Vekevurdering. God kompetanse og fagkunnskap i personalet. Høg grad av trivsel mellom alle i skulemiljøet. Målretta og godt læringsmiljø.

Pedagogiske satsingsområde:

Meir læring for alle: Elevane skal ha eit godt og tilfredsstillande undervisningstilbod i klasserommet.

Utviklingsmål:

- * Samarbeid heim-skule til beste for læringsmiljøet på skulen. Avklaring av ansvarsområde mellom heim og skule, og utvikle gjensidig kommunikasjon mellom heim-skule.
- * Elevrolla: Lære elevane å vere elev. Bruk av praktiske øvingar. -Klasseleiing. Lære å bruke relasjonell klasseleiing.
- *Vurdering for læring: Undervegsvurdering og kriterium for måloppnåing.

Utfordringar:

Bygningsmessige utfordringar.

Nerlandsøy skule



Skulen har ca. 75 elevar, på 1.-7.årstrinn. Bygget er samansett av fleire byggesteg, det siste i 2011. Skulen ligg på Nerlandsøya ved vegen sørover mot Kopperstad.

Skulen er god på:

Tilpassa opplæring. Har lagt arbeid i å gi elevane hjelp i si ordinære klasse.
Arbeide med elev/lærarrelasjonar.

Pedagogiske satsingsområde:

2013-2014 - Meir læring for fleire. Klare reglar for åtferd og klare forventningar for og til elevane. Lære å bruke relasjonell klasseleiing . Arbeidet skal vidareutviklast og haldast ved like i fleire år framover.

2014-2015 – Halde fram med meir læring for fleire

- Samarbeid heim/skule til beste for læringsmiljøet på skulen
- Rolleavklaring– kvar stoppar læraroppgåvene og kvar byrjar heimen sitt ansvar

Utviklingsmål:

Vidare arbeid med og forbetring av læringsmål på vekeplanane.

Spesialundervisninga skal sikre eleven læring i lærefelleskapet og ikkje ute av det.

Innarbeide og handheve tydelege reglar og konsekvensar.

Utfordringar:

Lite positive aktivitetar på sosiale mediar blir dratt med inn i skulen og hemmar læringa.

Vedlikehalde og ha lojalitet til satsingsområde ein har blitt samde om.

Bli betre til å nytte Pedit i kontakten med heimane.

Stokksund skule



Stokksund skule har ca.170 elevar fordelt på 1. - 10. trinn. Ungdomsskuledelen, med tilhøyrande idrettsbygg og symjebasseng, vart teken i bruk i 1974, og huser elevar frå krinsane Tjørnvåg, Myrvåg, Moltu og Leikong. På barneskulen har vi elevar som krinsar til Tjørnvåg og Myrvåg. Barneskulen sitt bygg vart teke i bruk i 1999.

Skulen er god på:

Det er eit godt arbeidsmiljø på skulen, med gode rutinar for deling og samarbeid mellom dei tilsette. Elevmiljøet er også godt, med lite mobbing og godt læringsmiljø i klasseromma.

Pedagogiske satsingsområde:

Skulen har dei to siste åra arbeidd med "Vurdering for læring" som satsingsområde. No er ein med i "Ungdomsskulesatsinga", og alle årstrinna 1.-10. deltek. Ein har hovudfokus på klasseleiing og lesing. Den satsinga går fram til årsskiftet 2015/16.

Utviklingsmål:

Det skal utarbeidast ein felles plan for arbeidet i klasserommet, for å få god klasseromsleiing tufta på dei fire hovudprinsippa i "Vurdering for læring". Ein skal sjå att denne satsinga i alle klasserom, og hjå alle lærarar. På sikt trur ein dette skal betre dei faglege resultatata til elevane.

Utfordringar:

Det er ei utfordring å tilpasse dei nye planane og arbeidsmåtane til allereie godt innarbeidde rutinar. Det krev litt av kvar einskild å endre på det ein er kjend og trygg med. Det er viktig å innføre endringane på ein slik måte at det vert opplevd som ein framgang til noko betre i høve til det ein har.

Ytre Herøy ungdomsskule



Skulen ligg på Bergsøya, ved kulturhus, idrettsbane og aktivitetspark. Skulen har ca.280 elevar fordelt på 8.-10.årstrinn.

Skulen er god på:

Kompetanse, relasjon og strukturar.

Pedagogiske satsingsområde:

Relasjon lærar elev, meir læring for fleire og pilotering.

Skulen skal vere i konstant utvikling mot betre fagleg og pedagogisk kompetanse. Ein skal vere ein pilot i regionen når det kjem til utvikling og samarbeid med næringsliv og institusjonar. Ein har starta med:

- IKT. Skulen tek initiativ overfor andre skular og arrangerer kurs (Oppad, app., Pedit, Geogebra, Textpilot).
- Fag. Skulen arrangerer kurs i regionen og er initiativtakar for utvikling (matematikk, norsk og framandspråk). Samarbeid med miljøsenteret om naturfag.
- Ungdomstrinn i Utvikling. Skulen skal skape endring og forbetring gjennom skulebasert utviklingsarbeid.

Utviklingsmål:

- Å få meir kunnskap om og utvikle oss som klasseleiarar.
- Å bli betre på rekning generelt, og på tvers av faga

Utfordringar:

- Tidsklemme, utfordrande å prioritere utvikling i ei stadig meir krevjande drift.
- Ressursar; økonomi, lokale, utstyr, IKT
-

UTFORDRINGAR FOR HERØYSKULEN

Analysearbeidet har avdekka at ein gjer mykje bra og rett arbeid for at alle elevar skal kunne tileigne seg meir kunnskap og lære meir. Ein lykkast i tillegg med å skape trivsel og gode relasjonar - for dei aller fleste elevane våre.

Som dokumentet viser, har ein også avdekka utfordringar og truslar som det må arbeidast med på ulike nivå framover.

Dei utfordringar og truslar som ligg innanfor skuleavdelinga sitt handlingsrom, tar vi tak i sjølve gjennom dei strategiske satsingsområde våre. Dette arbeidet er allereie godt i gang og på stø kurs.

I tillegg til desse, må det arbeidast med:

1. Styrke støttefunksjonane rundt det pedagogiske arbeidet (jfr. side 9). I dette ligg også å ha tilgjengeleg datautstyr som verktøy for læring, for alle elevar generelt og for elevar med ulike typar vanskar spesielt. Kunnskapsløftet seier at alle elevar skal ha digitale ferdigheiter til bruk i dei ulike faga. Vi er ikkje der i dag.
2. Stadig fleire elevar slit med utfordringar relatert til psykisk helse, eller vanskar relatert til heim og fritid. I mange tilfelle blokkerer dette for læring. Vi har tverrfaglege team, vi har PPT og vi har helsesøster - men desse er ikkje til stades og kan følgje opp og arbeide i det daglege. Ein ser no at det kan vere behov for annan kompetanse i skulemiljøet, kompetanse inn mot sosialpedagogikk eller miljøarbeid. Dette må det arbeidast med framover.



Dokumentet «Strategi for skuleutvikling» gjeld for perioden 2015 – 2018, men skal årleg evaluerast.

Neste revisjon vert februar 2016.



HERØY KOMMUNE
HERØY KOMMUNE

Kulturavdelinga

SAKSFRAMLEGG

Sakshandsamar:	AK	Arkivsaknr:	2014/1427
		Arkiv:	143

Utvalsaksnr	Utval	Møtedato
71/14	Komite for næring, kultur og idrett	15.12.2014
172/14	Kommunestyret	17.12.2014

VEDK. AVGRENSA REVIDERING AV HANDLINGSPROGRAMMET I KOMMUNEDELPLAN FOR IDRETT, FYSISK AKTIVITET OG FRILIFTSLIV 2015- 2018.

Tilråding frå rådmannen:

1. Herøy kommune vedtek i medhald av plan og bygningslova § 20-5 det reviderte Handlingsprogrammet i Kommunedelplan for idrett og fysisk aktivitet for 2015-2018 slik det ligg føre.
2. Tiltaka i handlingsprogrammet som er avhengig av kommunal medfinansiering, kan ikkje setjast i verk før dei er politisk behandla.
3. Tiltak som ikkje er avhengig av økonomiske midlar frå kommunen, kan setjast i verk dersom dei er førehandsgodkjent i kommunen og finansieringa er godkjent.

Særutskrift:
Kulturleiar
Folkehelsekoordinator
Aktuelle lag og organisasjonar

Vedlegg:

Gjeldande Handlingsprogram for Kommunedelplan for idrett, fysisk aktivitet og friluftsliv.
Nytt forslag til prioritert Handlingsprogram for kommunedelplan for idrett, fysisk aktivitet og friluftsliv.

Saksprotokoll frå NKI-komiteen av 15.09.2014.

Innspel frå Flusund og Berge Grendelag

Innspel frå Frøystad Grendelag

Innspel til handlingsprogrammet frå Gurskøy IL.

Innspel frå Leikanger Grendahus

Innspel frå Tjørvåg IL

Innspel til aktivitetskalendaren frå Tjørvåg IL

Tilbakemelding frå Fylkesmannen

Saksopplysningar:

Komite for næring, kultur og idrett gjorde i møte 15.09.2014 vedtak om at det skal gjerast ei avgrensa revidering av kommunedelplanen for idrett, fysisk aktivitet og friluftsliv.

Administrasjonen fekk fullmakt til å sende ut eit forslag til revidert handlingsprogram etter møte i arbeidsgruppa der også idrettsrådet er med. Forslaget vart sendt ut til lag og organisasjonar, og låg ute på høyring i 30 dagar fram til 30.11.2014.

Kommunedelplan for idrett, fysisk aktivitet og friluftsliv 2011- 2014 for Herøy går ut ved utgangen av året. Pga stort arbeidspress på fleire personar som skal ha ansvar for revideringa, har ein ikkje kome skikkeleg i gong med revideringsarbeidet, og ein såg også tidleg at det ville verte vanskeleg å greie det i år. Siktemålet må i staden vere at ein startar arbeidet med full revidering av heile kommunedelplanen så snart som råd på nyåret.

Administrasjonen har fått signal om fleire lag som har anlegg som dei ynskjer å få inn i planen slik at dei kan få søkje om førehandsgodkjenning og spelemidlar til neste år, dvs sist nemnte innan 15. januar 2015.

NKI-komiteen gjorde derfor vedtak i møte 15.09.14 om å gjere ei avgrensa revidering av planen etter Pbl.§11-4 med justering av Handlingsprogrammet og høve for å ta inn anlegg i planen som det er aktuelt å søkje spelemidlar for dei komande 2 åra.

Før forslaget til prioritert handlingsprogram for kommunedelplan for idrett, fysisk aktivitet og friluftsliv vart sendt ut på høyring, vart det arrangert / kalla inn til eit ope oppstartmøte eller eit medverknadsmøte, saman med idrettsrådet, idrettslaga, grendelaga og øvrige aktuelle lag og organisasjonar. Fylke og idrettskrets deltok også på møtet.

Vidare vart arbeidsgruppa for planen som var i sving i høve revidering 2010, kalla inn til møte, og forslag til ei avgrensa revidering av handlingsprogrammet vart utarbeida. Den øvrige delen av planen er ikkje berørt av revideringa.

I høve høyringa av planen som har lege ute i 30 dagar, har det kome inn 3 merknader / innspel i tillegg av innspel som kom inn i forkant av høyringa.

Vurdering av merknader / innspel til handlingsprogrammet.

Flusund og Berge Grendeleg ynskjer i samråd med kommunen å bygge folkehelseanlegg på Heidbana med tilknytning til Heid Turløyper. Planane er vurdert av fylkeskulturavdelinga som svært positive med nokre mindre merknader.

Frøystad Grendelag ynskjer å bygge aktivitetsanlegg på den øvre delen av skuleområdet der aktivitetsplassen ligg i dag. Grendelaget har foreløpig ikkje fått avklaring på eigarskap av området.

Gurskøy IL ynskjer å bygge garasje / lager og kiosk i tilknytning til fotballanlegget på Leikong. I tillegg har dei ynskje om utviding av lysløypeanlegget på Leikongsætra. Det er i planane skissert fleire mindre anlegg. I samarbeid med Leikanger Grendahus vurderer GIL å bygge klubbhus i tilknytning til Grendahuset

Leikanger Grendahus ynskjer utviding / rehabilitering av grendahuset med ny liten sal, lagerplass, fleirbruksrom, nytt utleigekjøkken. Ein del av planane vurderast å gjere i lag med Gurskøy IL. Det må vurderast om det vert påkrevd heis i prosjektet. Når planane er konkretisert, må det sjåast nærare på om prosjektet skal leggest under desentralisert ordning for kulturbygg.

Tjørvåg IL ynskjer å bygge klubbhus, lager, garasje og garderober ved kunstgrasbane. Prosjektet ligg inne i handlingsplanen, men dei ynskjer justering av tala. Då tala er høgst usikre, vel administrasjonen å ikkje føre på kostnads- og finansieringstala i denne omgang. I tillegg ynskjer laget å bygge kunstgrasbane, 7-arbane, på treningsfeltet med event. overbygd hall. Dette er ført inn på uprioritert liste over langsiktige behov.

Tjørvåg IL har planar for Fjelltrimmen til Gurskøyfjellet i høve at laget har starta merking/skilting av turar i området. Dette er lagt inn på aktivitetskalendaren.

Fylkesmannen har ikkje merknader til det reviderte Handlingsprogrammet for Kommunedelplan for idrett, fysisk aktivitet og friluftsliv 2015-2018 for Herøy.

Øvrige innspel og justeringar i handlingsprogrammet er lagt inn av arbeidsgruppa for spelemidlar og administrasjonen før det vart sendt ut på høyring.

Prioriteringane / rekkjefylgja i handlingsprogrammet er ikkje endra for dei anlegga som ligg over frå førre periode der også fleire har godkjente søknader og vil søkje på nytt innan 15. januar 2015.

Vurdering og konklusjon:

Rådmannen er positiv til den store aktiviteten som rår mellom idrettslaga, grendelaga og kommunen i høve bygging av ulike aktivitetsanlegg. Dette er viktige folkehelseiltak som i stor grad heile befolkninga kan nytte seg av. Anlegga er også viktige sosiale møteplassar for trivsel og oppleving.

Mange av tiltaka er i samspel med kommunen og næringslivet som begge er viktige bidragsytarar for at ein skal kome i mål med finansieringane. I dette høvet ser rådmannen nokre mørke skyer i horisonten som kan få fylgjer for kommunen sin medverknad i bygging av ulike aktivitetsanlegg i åra som kjem.

Kommunedelplanen for idrett, fysisk aktivitet og friluftsliv er eit viktig reiskap for utvikling av fysisk aktivitet i kommunen, både for barn, ungdom og vaksne. Gjennomføring av tiltaka skal gjerast i den rekkjefylgje som vert lagt opp til i handlingsprogrammet så sant godkjenningar og finansiering er på plass. Framdrifta av denne gjennomføringa vil vere avgjerande for kva år tiltaka vert planlagde, godkjende og søkt spelemidlar for og gjennomførte / bygde.

Rådmannen foreslår i medhald av §20-5 i plan og bygningslova at handlingsprogrammet i kommunedelplanen for idrett, fysisk aktivitet og friluftsliv 2015-2018 vert vedteke slik det ligg føre.

Tiltaka i handlingsprogrammet som er avhengig av kommunal medfinansiering, kan ikkje setjast i verk før dei er politisk behandla. Tiltaka som ikkje er avhengig av kommunale

midlar, kan setjast i verk når dei er førehandsgodkjende i kommunen og har godkjent finansiering.

Konsekvensar for folkehelse: Tiltaka i kommunedelplanen for idrett, fysisk aktivitet og friluftsliv er viktige tiltak for ei positiv folkehelse.

Konsekvensar for beredskap: Tiltaka i kommunedelplanen er ikkje vurdert i høve konsekvensar for beredskapen

Konsekvensar for drift: Fleire av tiltaka i kommunedelplanen kan få konsekvensar for drifta.

Konsekvensar for økonomi: Fleire av tiltaka i kommunedelplanen kan få konsekvensar for økonomien i kommunen.

Fosnavåg, 05.12.2014

Erlend Krumsvik
Rådmann

Eileen Gjerde
Avd.leiar

Sakshandsamar: Andreas Kvalsund

Den gamle planen

7. Prioritert handlingsprogram 2011 – 2014

Justert febr 2013

7.1. Ordinære anlegg/rehabilitering og anlegg for friluftsliv 2011 – 2014 K.sak 182/10 den 16.12.2010

	Anleggsoppgåver, tilrettelegging og tiltak	Ansvarleg	Tot. invest kostnad i 1000 kr	Driftsutg pr. år	Finansiering			Anleggsstart				
					Komm .midlar	Spele midlar	Private midlar	2011	2012	2013	2014	
1	Kunstras Tjørvåg m/lysanlegg	Kommunen/ Tjørvåg IL	4.000	75	800	1500	1.650	X				
2	25 meters symjebasseng og stupeavdeling/ rehabilitering Fritidsbadet	Kommunen/ Fritidsbadet	*160.000			13.000				X		
3	Bowlinghall knytt til Fritidsbadet	Kommunen / Fritidsbadet	*18.000			2.500						
4	Rehab grasbane på Bergsøy stadion	Kommunen/ BIL	*10.900	50	2.200	2.500	6.300		X			
5	Kunstras Gurskøy IL	Kommunen/ GIL	*3.200	35	650	950	1.900			X		
6	Klubblokale/ garderobe/ tribune v/kunstrasbana	Kommunen/ BIL Fotball	*13.000		2.500	1.600	9.900			X		
7	Klubbhus/ reiskapshus Tjørvåg IL	Tjørvåg IL	*4.000			700						X*
8	Idretshall nye Leinøy skule / Einedalen skule	Kommunen / BIL Handball	20.000				7.000					X*
9	Rehabilitering grusbane/ løpebane	Molditstr IL/ Kommunen										X*
	Turveg Heidområdet 1. byggesteg	Kommunen / BIL	1120		248	497	375	X				
	Turveg i Heidområdet 2. byggesteg	Kommunen / BIL	1290		307	645	340			X		
	Turveg i Heidområdet 3. byggesteg	Kommunen / BIL	1300		350	649	300					X
	Skeisehall Hareid	Verparen Skeisegr./ region.										

X = oppstartår /byggestart * Dette er førebels tal då anlegga framleis er under planlegging

7.2. Handlingsprogram for nærmiljøanlegg

P	Anleggsoppgåver, tilrettelegging og tiltak	Ansvarleg	Invest. kostnad	Driftsutgi ft pr. år	Finansiering			ANLEGGSTART			
					KoMi	SpMi	PrMi	2011	2012	2013	2014
1	Ballbinge Røyra	Røyra Vel/ Kommunen	500		200	200	200	X			
2	Ballbinge Bergsøy skule	Kommunen	500		200	200	200	X			
3	Ballbinge Nerlandsøy	Kommunen/ grendelag/ FAU	500		110	200	190		X		
4	Tjørvåg IL. Aktivitetspark. Ballbinge	Tjørvåg IL	824		300	300	524				X
5	Tjørvåg IL. Aktivitetspark. Skatebane. Paviljong	Tjørvåg IL	982		300	300	682				X
6	Tjørvåg IL. Aktivitetspark. Tennisbane	Tjørvåg IL	794		300	300	494				X
7	Stokksund skule - sandvolleyball	Kommunen/ FAU/ grendelag									
8	Ballbinge – Bø skule	Kommunen/ grendelag									
9	Nytt opplag/ ny utgåve av turkart for Søre Sunnmøre	Samarb. mellom Sande, Hareid, Ulstein og Herøy	400								
10	Badeplass/ akt/ veg Nautøy	Kommunen/ grendelag									
11	Ballbinge/ aktivitetfelt Fosnavåg sentrum/ Huldal	Kommunen/ grendelag									

X= planlagt oppstartsår

Mindre kostnadskrevjande anlegg (opp til ca. 80 000)

Går ut

MINDRE KOSTNADSKREVJANDE NÆRMILJØANLEGG – FORENKLA ORDNING	Eigar/utbygger/ansvarleg	Anslått kostnad
Miniatyrskyting Bergsøy Skyttarlag	Bergsøy Skyttarlag	
Sykkelkrossbane, skiløype m.m. overfor Remøy skule	Remøy grendalag	70
Klatrevegg på Remøy skule	Remøy grendalag	20
Tursti; "Frå fjøre til fjell" på Leikong	Leikong grendelag	
Sikre allmenn bruk av kommunal grunn ved Leikongkaia	Leikong grendelag	
Badeplass/friområde på Klubben/Bergsøy	Toftestøa Vel	
Badeplass/friområde Notøy	Grendelag/kommunen	
Nytt opplag/ ny utgåve av turkart for Søre Sunnmøre	Samarb. mellom Sande, Hareid, Ulstein og Herøy	
Tursti Viketoppen	Viketoppen grendelag	

7.3. Handlingsplan (liste) for aktivitet 2011– 2014

Pr	Tiltak	Ansvar	Samarbeid med	Total drift pr. år	Kostn. komm. pr. år	Start år	Kommentarar
1	Herøy 10 på topp	Kommunen	Grendelag	10000	5000	2001	Delvis Sjølvfinansierende
2	Herøy 5 på topp for born og eldre	Kommunen	Grendelag	0	0	vidareføring	Sjølvfinansierende
3	Andre tiltak (forenkla ordning)	Kommunen	Lag og org.	100.000	20.000		Event. tilskot
4	Gi god info om eksisterande anlegg, aktivitetar og stønadsordin.	Kommunen		10.000	10.000		Ligg inne i budsjettet
5	Gi tilskot til opplæring og kurs	Kommunen	Lag og org.	10.000	10.000		Ligg inne i budsjettet
6	Legge til rette for friluftaktivitetar for barn og vaksne	Kommunen		5.000	5.000	vidareføring	Ligg inne i budsjettet
7	Open hall fredagar	Kommunen				vidareføring	Ligg inne i budsjettet
8	Dykkaktivitetar	Herøy Dykkerklubb				vidareføring	
9	Aktivitetar for ungdom	Adventura Leikong				vidareføring	
10	Aktivitetar for ungdom	Adventura Nerlandsøy				vidareføring	
11	Sykle til jobben-aksjon	Kommunen		2500	2500	2007	
12	Uteplan for parken i Fosnavåg. Aktivitetspark/møteplass	Planavd., lag/org. (eksterne midlar)					På vent
13	Bygdevandring med lokalhistorikar. Løype med stasjonar (historie og liknande).	Grendelag					Fleire er gjennomført
14	Leikeplass og sosial møtestad i Leikong sentrum	Leikong grendelag					Under planlegging
15	Gurskøya rundt. Årleg tiltak på sykkel.	Samarb. mellom 3 idrettslag i Herøy og 2 i Sande (Gurskøya)				vidareføring	Årleg arrangement
16	Ordne til eksisterande, planl./ nye leikeplassar i krinsane etter behov.	Kommunen, skulelevane og					Vert arbeidt med

	Forbetre leiketilboda på skulepl.									
17	Idrettsmerke		grendelag							Er i ferd med å ta seg opp att.
18	Fotball SFO		Idrettslaga, skulene					2009		20 medlemmar
19	Myklebustvatnet rundt		B.I.L. Fotball B.I.L.							Springe/jogge rundt vatnet på tid ein dag i veka. Planlagt oppstart april 2011.

8. Langsiktig del

8.1. Uprioritert liste over langsiktige behov

Område type Anleggstype/stad, tilrettelegging og tiltak	Område-kategori Anleggskategori	Eigar/utbyggjar/ansvarleg	Anslått utbyggings- -kostnad	Anslåtte driftsutgifter pr. år
Klatrevegg/ Klatrehall ved Kulturhuset		Kommunen		
Aktivitets- og bade plass i Klubben i Toftestøa		Kommunen, grendelag		
Turstiar i Herøy kommune- oppgradering		Kommunen, grendelag		
Tursti rundt Myklebustvatnet		Kommunen		
Fritidsakt. kyrkjekjellaren		Herøy Kyrkje		
Innandørshall for skateboard				
Gravrøys/kultursti på Løseth		Herøy kommune		
Badeplassar. Registrering av behov for spes. tilrettelegging		Grunneig./ Herøy kom.		
Tursti rundt Djupvikvatnet. Bade-, picnic- og leikeplass, benkar.		Grendelag		
Flytebyggje på Herøy gard		Kommunen/Herøy kystmus.		
Storhall i Myrvåg		Interkommunalt samarbeid		
Gang- og sykkelsti Voldsund – Sande 5 km.				
Gang- sykkelsti Igesund – Toftestøa				
Oppgradering av løpebane Munkvoll stadion		Moldtustranda IL		
Oppgradering garderober Moldtustranda Grendahus		Moldtustranda Grendahus		
Opprusting av Sætrevegen og Skaravegen, Tjørsvåg / Sandvika		Sandvika Vel		
Auke kunstgrasbanekapasiteten for Ytre Herøy. Alt.: Heidbana		Kommunen/ BIL		
Fotballhall 70 x 40m		Kommunen/ BIL		
Tjørsvåg aktivitetspark		Tjørsvåg IL		
Hall i Tjørsvåg 50 X 60m				
NÆRMILJØANLEGG				
Uteområdet ved Myrvåg skule		Myrvåg		

Sti rullestol Kjeldsund		Kommunen/ Kjeldsund	
Handicapbåt Djupvikvatnet		Her.og Sande Jeg.&Fis.for.	
Barnepark/ aktivitetspark v/kunstgrasbana / Herøy Kulturhus		Kommunen/ Fritidsbad/ BIL	
Ballbinge Eggesbønes		Storsteinen Grendelag	
Ballbinge Kvalsвик		Kvalsвик Grendelag	
Ballbinge/ Aktiv.pl Ytre Herøy Ungdomskule		Kommunen/ FAU	
Sandvolleyball Remøy		Grendelag	
Handballområde 20 x 20m + 18 x 18m Bergsøy skule		Kommunen/ FAU	
Turnbasseng Bergsøy skule 40 x 26m		Kommunen/ FAU	

Ny

7. Prioritert handlingsprogram 2015 - 2018

Forslag Revidert handlingsprogram

7.1. Ordinære anlegg/rehabilitering og anlegg for friluftsliv 2015 – 2018 K.sak

Anleggsoppfølger, tilrettelegging og tiltak	Ansvarleg	Tot. invest kostnad i 1000 kr	Driftsutg pr. år	Finansiering			Anleggsstart							
				Komm .midlar	Spele midlar	Privatem idler	2012	2013	2014	2015	2016			
1 25 meters symjebasseng og stupeavdeling/ rehabilitering Fritidsbadet	Kommunen/ Fritidsbadet	*160.000			13.000			X						
2 Kunstgras Rehab grasbane på Bergsøy stadion	Kommunen/ BIL	10.900	50	2.200	2.500	6.300	X							
3 Kunstgras Gurskøy IL – 7-arbane	Kommunen/ GIL	3.200	35	650	950	1.900		X						
4 Klubblokaler/ garderøber/ tribune v/kunstgrasbana	Kommunen/ BIL Fotball	*13.000		2.500	1.600	9.900			X					
5 Klubbhus/ reiskapshus Tjøråvåg IL	Tjøråvåg IL	**										X*		
6 Idrettshall nye Leinøy skule / Einedalen skule	Kommunen / BIL Handball	*20.000			7.000							X*		
7 Kunstgras Moltu IL – 7-arbane	Moldtustr IL/ Kommunen	**												X
8 Bygging av Garasje og kiosk på Gurskøy stadion	Gurskøy IL	**												x
Friluftslivsplanlegg														
1 Gapahuk på Tverrfjellet	BIL Trimgruppa	**												x
2 Tursti rundt Myklebusvatnet	Kommunen	**												X
3 Ny sløyfe rundt Grøneåsen / Leikong	Gurskøy IL	*1.200												x

* Dette er førebels tal /kryss då anlegga framleis er under planlegging / bygging

**Særleg sikre tal er ikkje avklara

X = oppstartår / byggestart

7.3. Oversiktsliste for aktivitet 2015– 2018

Nr	Tiltak	Ansvar	Samarbeid med	Total drift pr. år	Kostn. komm. pr. år	Start år	Kommentarar
	Herøy 10 på topp	Kommunen	Grendelag	10000	5000	2001	Delvis Sjølvfinansierande
	Herøy 5 på topp for born og eldre	Kommunen	Grendelag	0	0	vidareføring	Sjølvfinansierande
	Open hall fredagar 5.kvar	Kommunen				vidareføring	Ligg inne i budsjettet
	Fjeltrimmen Gurskøya	Tjørvåg IL	Myrvåg Grendelag			2015	
	Dykkaraktivitetar	Herøy Dykkerklubb				vidareføring	
	Aktivitetar for ungdom???	Adventura Leikong				vidareføring	
	Aktivitetar for ungdom	Adventura Nerlandsøy				vidareføring	
	Bygdevandring med lokalhistorikar. Løype med stasjonar (historie og liknande).	Grendelag					Fleire er gjennomført
	Gurskøya rundt. Årleg tiltak på sykkel.	Samarb. mellom idrettslag i Herøy/Sande				vidareføring	Årleg arrangement
	Idrettsmerke	Idrettslaga, skulene					
	Fotball SFO	B.I.L. Fotball				2009	20 medlemmar
	Turløp Myklebustvatnet rundt	B.I.L.					Springe/jogge rundt vatnet på tid ein dag i veka.
	Turløp Heidløypa rundt	F og B Grendelag				2015	
	Tjukkasjengn	Frivilligsentralen					Ulike turar kvar veke
	Kajakkaktivitet	Herøy Kajakkklubb					Ulike tilbod for padling og andre aktivitetar til havs
	Sykle til jobben	Kommunen					Manglar dusj/ garderobe
	Administrasjonen ber lag og organisasjonar melde inn pågåande og planlagt aktivitet som kan førast i skjema over						

8. Langsiktig del

8.1. Uprioritert liste over langsiktige behov innen idrett, aktivitet og friluftsliv

Område type Anleggstype/stad, tilrettelegging og tiltak	Område-kategori Anleggskategori	Eigar/utbygger/ansvarleg	Anslått utbygging s-kostnad	Anslåtte driftsutgifter pr. år
ORDINÆRE ANLEGG	Ordinære			
Klatrevegg/ Klatrehall ved Kulturhuset		Kommunen		
Rehabilitering grasbane og løpebane Munkvoll stadion		Moldtustr IL/ Kommunen		
Fotballhall 100 x 60m		Kommunen/ BIL		
Hall i Tjørvåg 100x60m / alternativ Moltu		Kommunen / idrettslag		
Storhall i Myrvåg		Interkommunalt samarbeid		
Ishall		Interkommunalt		
Heid Folkehelseanlegg – trimapparat - klatrevegg		Flusund/ Berge Grendelag		
Innandørshall for skateboard				
Gravørskultursti på Løseth		Herøy kommune		
Oppgradering garderobes Moltdustranda Grendahus		Moldtustranda Grendahus		
Utviding/ rehabilitering av Leikanger Grendehus liten sal/ klubblokale/ garderobes/lager/ skifte av dekke i eksisterende sal		Gurskøy IL / Kommunen		
Kunstgrasdekke på treningsfelt, 7arbane med event. overbygd hall		Tjørvåg IL		
FRILUFTSLIVSANLEGG	Friluftsliv			
Tilknytingstrase Jøsokdalen		Gurskøy IL	400	
Heid Turløype 4. byggetrinn		BIL Trimgruppa / kommunen		
Turstiar i Herøy kommune- oppgradering		Kommunen, grendelag		
Aktivitets- og bade plass i Klubben i Tofestøa		Kommunen, grendelag		

Nautøy Badeplass – aktivitet -veg	Kommune/grende lag	
Tursti Viketoppen	Viketoppen grendelag	
Tofestøa Klubben - badeplass	Tofestøa Vel	
Badeplassar. Registrering av behov for spes. tilrettelegging	Grunneig./ Herøy kom.	
Tursti rundt Djupvikvatnet. Bade-, picnic- og leikeplass, benkar.	Grendelag	
Flytebryggje på Herøy gard	Kommunen/Herøy kystmus.	
Gang- og sykkelsti Voldsund – Sande 5 km.		
Tursti Igesund – Tofestøa		
Opprusting av Sætrevegen og Skaravegen, Tjørnvåg / Sandvika	Sandvika Vel	
NÆRMILJØANLEGG	Nærmiljø	
Klatre / balansepark ved lysløypa Leikong	Gurskøy IL	
Lys frå dagens lysløype til Kleppeåsen	Gurskøy IL	78
Sti rullestol Kjeidsund	Kommunen/ Kjellsund	
Handicapbåt Djupvikvatnet	Her.og Sande Jeg.&Fis.for.	
Barnepark/ aktivitetspark v/kunstgrasbana / Herøy Kulturhus	Kommunen/ Fritidsbad/ BIL	
Ballbinge Eggesbønes	Storsteinen Grendelag	
Ballbinge Kvalsvik	Kvalsvik Grendelag	
Ballbinge/ Aktiv.pl Ytre Herøy Ungdomskule	Kommunen/ FAU	
Sandvolleyball Remøy	Grendelag	
Handballområde 20 x 20m Bergsøy skule	Kommunen/ FAU	
Sykkelcrossbane, skiløype m.m. overfor Remøy skule	Remøy Grendelag	70
Klatrevegg på Remøy skule	Remøy Grendelag	20
Uteplan for parken i Fosnavåg. Aktivitetspark/møteplass	Kommune, lag/org.	
Tursti; "Frå fjøre til fjell" på Leikong	Leikong grendelag	
Miniatyrskyting Bergsøy Skyttarlag	Bergsøy Skyttarlag	
Ordne til eksisterande, / nye aktivitetsplassar i krinsane etter behov. Forbetre aktivitetstilboda på skulepl.	Grendelag / kommunen	



Kulturavdelinga

SAKSPROTOKOLL

-

Sakshandsamar:	AK	Arkivsaknr:	2014/1427
		Arkiv:	143

Utvalsaksnr	Utval	Møtedato
47/14	Komite for næring, kultur og idrett	15.09.2014

AVGRENSA REVIDERING AV KOMMUNEDELPLAN FOR IDRETT, FYSISK AKTIVITET OG FRILUFTSLIV.

Tilråding frå rådmannen:

1. Komiteen for Næring, kultur og idrett vedtek etter PBL§11-4 å starte opp ei avgrensa revidering av handlingsprogrammet i kommunedelplan for idrett, fysisk aktivitet og friluftsliv for Herøy.
2. Komiteen gjev administrasjonen fullmakt til å legge ut eit revidert handlingsprogram til høyring etter møte med lag og organisasjonar.

Møtebehandling:

Rådmannen si tilråding vart samrøystes vedteke.

Vedtak i Komite for næring, kultur og idrett - 15.09.2014

1. Komiteen for Næring, kultur og idrett vedtek etter PBL§11-4 å starte opp ei avgrensa revidering av handlingsprogrammet i kommunedelplan for idrett, fysisk aktivitet og friluftsliv for Herøy.
2. Komiteen gjev administrasjonen fullmakt til å legge ut eit revidert handlingsprogram til høyring etter møte med lag og organisasjonar.

Særutskrift:
Kulturleiar
Folkehelsekoordinator

Vedlegg:

Gjeldande Handlingsprogram for Kommunedelplan for idrett, fysisk aktivitet og friluftsliv.

Saksopplysninger:

Kommunedelplan for idrett, fysisk aktivitet og friluftsliv 2011- 2014 for Herøy går ut ved utgangen av året. Planen har vore å få gjort revideringa av planen i løpet av 2014.

Pga stort arbeidspres på fleire personar som skal ha ansvar for revideringa, har ein ikkje kome skikkeleg i gong med arbeidet, og vi ser også at det vil verte vanskeleg å greie det i år. Siktemålet må vere at ein startar arbeidet så snart som råd på nyåret.

Vi har fått signal om fleire lag som har anlegg som dei ynskjer å få inn i planen slik at dei kan få søkje om førehandsgodkjenning og spelemidlar til neste år, dvs innan 15. januar 2015. Administrasjonen foreslår derfor å gjere ei avgrensa revidering av planen etter Pbl.§11-4 med justering av Handlingsprogrammet og høve for å ta inn anlegg i planen som det er aktuelt å søkje spelemidlar for dei komande 2 åra.

For å få dette til tenkjer vi å arrangere / kalle inn til eit ope møte saman med idrettsrådet, idrettslaga, grendelaga og øvrige aktuelle lag og organisasjonar. Det kan gjerne vere eit såkalla oppstartmøte eller eit medverknadsmøte. Fylke og idrettskrets har signalisert at dei gjerne vil vere med på eit slikt møte.

Vi tenkjer også å samle arbeidsgruppa for planen, som var i sving i høve revidering av planen i 2010 og som også har vore inne ved eit par rulleringar.

Vurdering og konklusjon:

Rådmannen er positiv til at ein på kort varsel tek tak i saka slik at ikkje manglande oppdatert handlingsprogram skal verte til hinder for at lag og organisasjonar og kommunen kan søkje om førehandsgodkjenning og spelemidlar det komande året.

I høve til plan og bygninglova står det vedk. rullering av handlingsprogrammet:

Det kan vise seg nødvendig å gjennomføre en rullering av handlingsprogrammet i løpet av planperioden, ofte hvert år som følge av endret framdrift på aktuelle tiltak og prosjekter. Rulleringen kan innebære endringer i prioriteringer, og anlegg fra planens langsiktige del kan overføres til handlingsprogrammet. Mindre anlegg som for eksempel nærmiljøanlegg og mindre ordinære anlegg, kan tas inn i planen og innarbeides i handlingsprogrammet. Mindre ordinære anlegg i denne sammenheng kan være anlegg som i tilskuddordningen av spillemidler kommer inn under ordningens hovedregel for tilskudd, som pr 2013 gir mulighet for tilskudd på 1/3 av kostnadene, med maksimalt tilskuddsbeløp på kr 1 000 000.

Vedk. rullering av kommunedelplanar sin handlingsdel står det m.a. i lovverket:

For den årlige rullering av kommuneplanens handlingsdel, jf. § 11-1, skal kommunen innhente synspunkter fra berørte statlige og regionale organer og andre som har ansvar for gjennomføring av tiltak i handlingsdelen. Forslag til vedtak i kommunestyret (her komiteen for NK1) skal gjøres offentlig minst 30 dager før kommunestyrets (her komiteen for NK1) behandling.

Slik rådmannen tolkar plan og bygningslova, vil det vere avgrensa kva anlegg som kan takast opp i handlingsprogrammet i denne omgang. Større anlegg med totalkostnadar over 2-3 mill alt etter kva ordning ein søker om tilskot i, må henvisast til revideringa av planen som administrasjonen tek sikte på å gjere i løpet av 2015 og gjeldande frå 2016.

Kva anlegg som kan takast inn i planen må vurderast i arbeidsmøte etter at det er gjennomført Medverknadsmøte med fylke, idrettskrets, idrettsråd, kommune og lag og organisasjonar.

Konsekvensar for folkehelse: Å få gjort handlingsprogrammet i kommunedelplan for idrett, fysisk aktivitet og friluftsliv tilgjengeleg for lag og organisasjonar det komande året, vil vere svært positivt for aktuelle folkehelseprosjekt.

Konsekvensar for beredskap: Ikkje større konsekvensar for beredskapen.

Konsekvensar for drift: Event. nye anlegg kan berøre drifta til kommunen, men dei må i så fall knytast til eigne vedtak

Fosnavåg, 12.09.2014

Erlend Krumsvik
Rådmann

Eileen Gjerde
Avd.leiar

Sakshandsamar: Andreas Kvalsund

Fra: Frank Edvard Vike [<mailto:frank.vike@gmail.com>]

Sendt: 16. oktober 2014 10:49

Til: Eileen Gjerde

Emne: Søknad til opptak på kommuneplan for aktivitet og idrett

Hei Eileen,

Ref samtalen vår igår.

Berge og Flusund grendalag søker med dette om å komme på kommuneplanen for aktivitet og idrett.

Vedlagt er dokumenter fra oss.

Vennligst gi lyd om noen av disse må endres eller om noe mangler.

--

Mvh

Frank Edvard Vike

+47 99 52 28 89

Lisjeheida 9

6091 Fosnavåg

NORWAY

Berge og Flusund Grendalag
co/ Ragnar Reite, 6091 Fosnavåg
Orgnr: 996997863

Kontaktperson: Frank Edvard Vike
Tlf. 99522889
Frank.vike@gmail.com



11. SEPTEMBER 2013

2.5.5 Allmenne vedlegg til søknad ang. HEIDBANA

Enkelt kostnadsoverslag.

Grendalaget ser for seg 5 byggetrinn.

Trinn 1: Stor Ballbinge (punkt 2)

Trinn 2: Bygg med tilhørende levegger, bålbrønner (punkt 6, 7, 8, 9)

Trinn 3: Løpebane, Trim apparat og klatrevegg (punkt 1, 4, 5)

Trinn 4: Leikeplass (punkt 10)

Trinn 5: Mini Ballbinge med Basket+Fotball (punkt 3)

Kostnadsoverslag:

1. Løpebane (Underlag som på HEID TURSTI) inkludert HEID TURSTI som vist på kart: 50.000,-
2. Ballbinge 15,6x30,6: 300.000,-
3. Mini Ballbinge med Basket+Fotball: 128.000,- + frakt 7.500,-
4. 8 trim apparat: 137.000,- + frakt 7.000,-
5. Klatrevegg 4x10 meter: 55 000,-
Fallsand klatrevegg:
6. Bålbrønner: 20.000,-
7. Bygg med tak 12x6 meter:
8. Levegg med overbygget tak:

9. Levegg;

10. Leikeplass: 150.000,-

Alle summer er eksklusiv mva.

Berge og Flusund Grendalag
co/ Ragnar Reite, 6091 Fosnavåg
Orgnr: 996997863

Kontaktperson: Frank Edvard Vike
Tlf. 99522889
Frank.vike@gmail.com



Berge og Flusund Grendalag

7. OKTOBER 2014

2.5.5 Allmenne vedlegg til søknad ang. HEIDBANA

Opplysning om plassen anlegget har i kommunal plan for idrett og fysisk aktivitet,

Anlegget vil ligge i samband og som ein sentral del av allerede opparbeidde HEID TURSTI. Fokuset vil være å få økt aktivitet i nærområdet og kommunen generelt. Det vil også bli tilrettelagt for oppholds-muligheter skjermet for vær og vind, samt leikeplasser for å nå et bredt publikum.

Området vil være med å styrke kommunens arbeid mot en bedre folkehelse.

Berge og Flusund Grendalag
co/ Ragnar Reite, 6091 Fosnavåg
Orgnr: 996997863

Kontaktperson: Frank Edvard Vike
Tlf. 99522889
Frank.vike@gmail.com



7. OKTOBER 2014

2.5.5 Allmenne vedlegg til søknad ang. HEIDBANA

Trongsoppgave som forklarer den kartlegging og behov som har vært gjort, og resultatet av denne.

I umiddelbar nærhet er det en ny del av Bergslia Byggefelt kalt Bergshaugen, med mange nyetablerte barnefamilier. Eldre del av Bergslia byggefelt forventes å bli kraftig fornyet innen 5-10 år.

Anlegget vil være en del av HEID TURSTI, noe som vil gjøre at aktiviteter for barna vil være i umiddelbar nærhet med naturen og opparbeidde løyper. Aktivitetene vil være tilrettelagt for alle aldersgrupper, og vil gjøre området til en unik møteplass. Ved å tilrettelegge for leikeplass, ulike ballspill, klatring, løping, enkel vekt-trening og oppholdsrom for ulike arrangementer mener vi å treffe behov for hele kommunen.

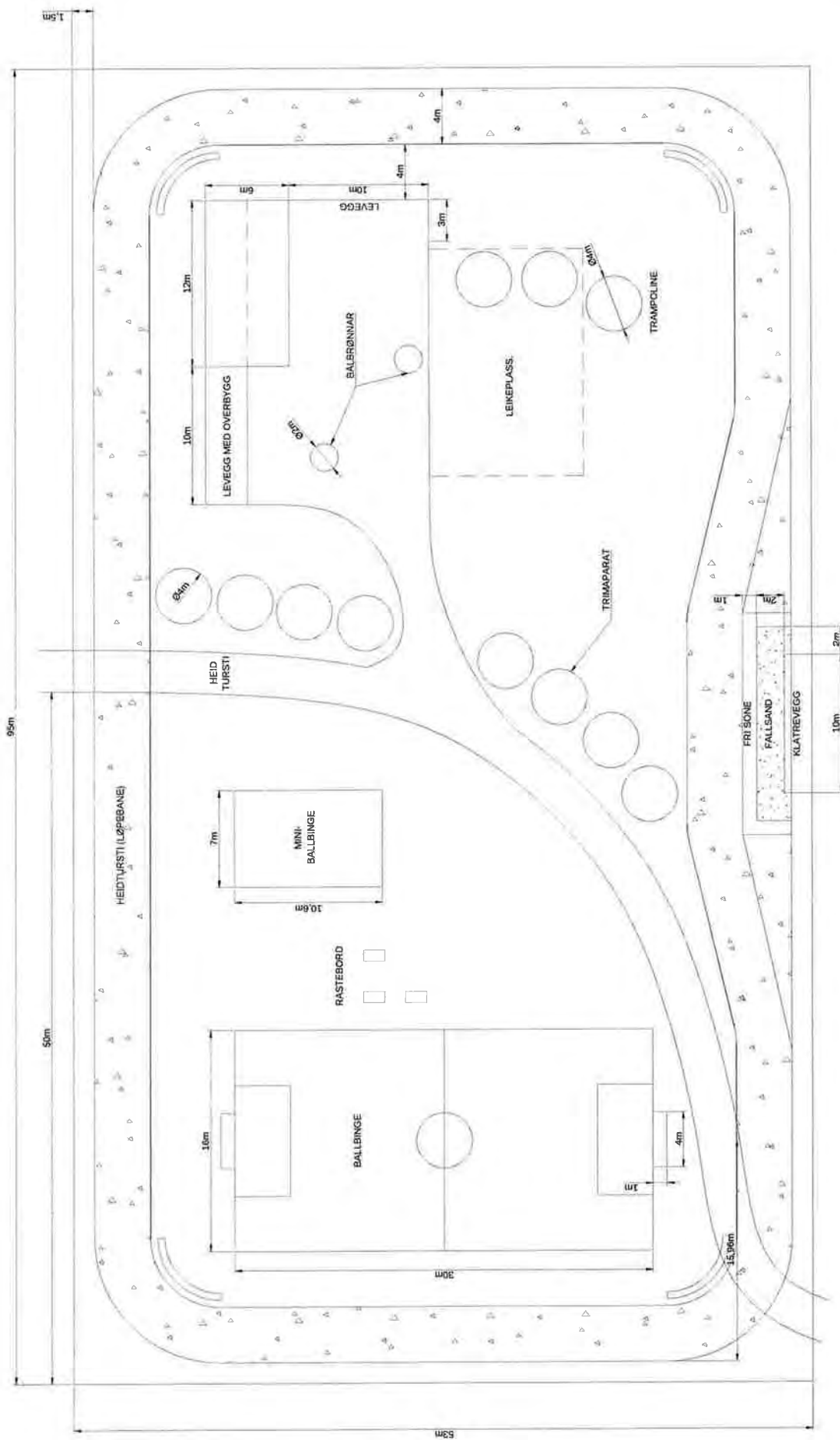
Berge og Flusund Grendalag ser for seg ved driften av dette anlegget, å legge til rette for en samlingsplass for krinsen ved 17. Mai, Jonsok, nyttår etc. Grendelaget ønsker også velkommen andre lag som partnere ved driften, slik at vi kan være flere legger til rette for ulike aktiviteter på et slikt stort anlegg.

Grendelaget ser også for seg å arrangere ulike aktivitetsarrangementer som kan engasjere bedrifter, friluftsmennesker og konkurranse mennesker. I arrangement som dette ser vi for oss å bruke HEID TURSTI som en del av opplegget med HEIDBANA som det naturlige sentrum for aktiviteten. Arrangement som dette kan f. eks. være bedriftsløp, sykkel-løp, løp, stafett-løp, orienteringsløp etc. Ved ulike arrangementer som dette ser vi også for oss å benytte fjellet HORNSETEN som en del av aktivitetene.

Eventuell ballbinge vil være tilrettelagt for å kunne lage isbane om vinteren for å sikre et helårs bruk av banen.

Grendalaget ønsker også å rette fokuset mot viktigheten av en bebyggelse på anlegget som kan gi oppholds muligheter skjermet for vær og vind. Samt ha mulighet for innendørs lagring av utstyr og eventuelt enkel kafedrift ved spesielle arrangement.

HEIDBANA



Andreas Kvalsund

Fra: Vidar Hungnes [vidar.hungnes@ulstein.com]
Sendt: 18. september 2014 10:27
Til: Andreas Kvalsund
Kopi: are.grimstad@gmail.com; roy@froystadas.com; karetepettersen@hotmail.com; Jannike Lill Kopperstad; torill.storvik@tussa.com
Emne: RE: Kommunedelplan.
Vedlegg: Skuleområdet kart.pdf

Hei Andreas. Sjå vedlegg for våre forslag til planer. Nå har ikke vi fått avklart noe enda med Kommunen mtp. Eierskap, men forstod det slik på Berit Skeide at det skulle opp til behandling i Formannskap nå i høst.

Dette prosjektet er vel noe som kan komme under det møtet som Dere skal holde.?

.....
From: Andreas Kvalsund [<mailto:andreas.kvalsund@heroy.kommune.no>]

Sent: 18. september 2014 10:08

To: Martin Slåttelid; Bergsøy Badminton; Bergsøy Badminton - Pål Aurvåg; Bergsøy Friidrett Frank Otto Kvalsvik; Bergsøy Handball; Bergsøy IL Hovedstyret; BIL Fotball Tom Beddari administrasjon; Gurskøy IL - Fotball - Stian Skogen; Gurskøy IL - Rita Berge Voldnes; Herøy Biljardklubb - Geir Ivan Torvik; Herøy Dykkerklubb; Herøy Idrettsråd; Herøy Kajakk Klubb; Herøy Kajakk Klubb - Jon Oli Arnason; Herøy Turlag - Norleif Nordal; KRIK Herøy - Øystein Nerland; Moldtustrana Skyttarlag; Moldtustranda Idrettslag; Moltustrand IL - Maron Sandvik; Surprise Bedrifts IL; Tjørnvåg IL - Gry Lillenes Kempton; Berge og Flusund Grendelag - Ragnar Reite; Bø og Sande Grendelag - Runar Olsen; Djupvik og Kjelsund Vel - Svenn Djupvik; Dragsundmarka Grendelag; Fosnavågaren Grendelag - Kristin Leine; Vidar Hungnes; Hundane Grendelag; Jøsok Velforeining - Margit Jøsok; Kalveneset Grendelag - Gry E Kemton; Kvalsvik grendelag - Kjetil Bjørneset; Leine Krins Grendelag - Geir Martin Leinebø; Myrvåg Grendalag - Arne Ringstad; Myrvågfeltet Grendelag - Laila Hammervold; Nerlandsøy Grendelag - Torbjørn Hide; Nykrems Vel - Aslaug Skjønberg; Nørvåg og Vågsholmen Grendelag - Nils Christian Nørvåg; Remøy og Sævik Grendelag - Egil Remøy; Runde Grendalag - Olav Runde; Røyra Grendelag - Roy Willy Hagen; Røyra Grendelag - Roy Willy Hagen; Sandvik Vel - caroline Sivertstøl Stolsmo; Stokksund Grendelag - Joakim Eiksund; Storeneset Grannelag - Alf Olger Dypvik; Storsteinen Grendelag - Odd Arne Kvalsvik; Sørli - Toftedalen Grendelag - Vigdis Høydal; Viketoppen Grendelag - Ronny Pål Kvalsvik

Subject:

Til
ein del lag og organisasjonar.

Herøy kommune inviterer til OPE møte om Kommunedelplan for idrett, fysisk aktivitet og friluftsliv på Herøy Kulturhus onsdag 1. okt kl. 19.00.

Sjå vedlegg.

Helsing


ANDREAS KVALSUND

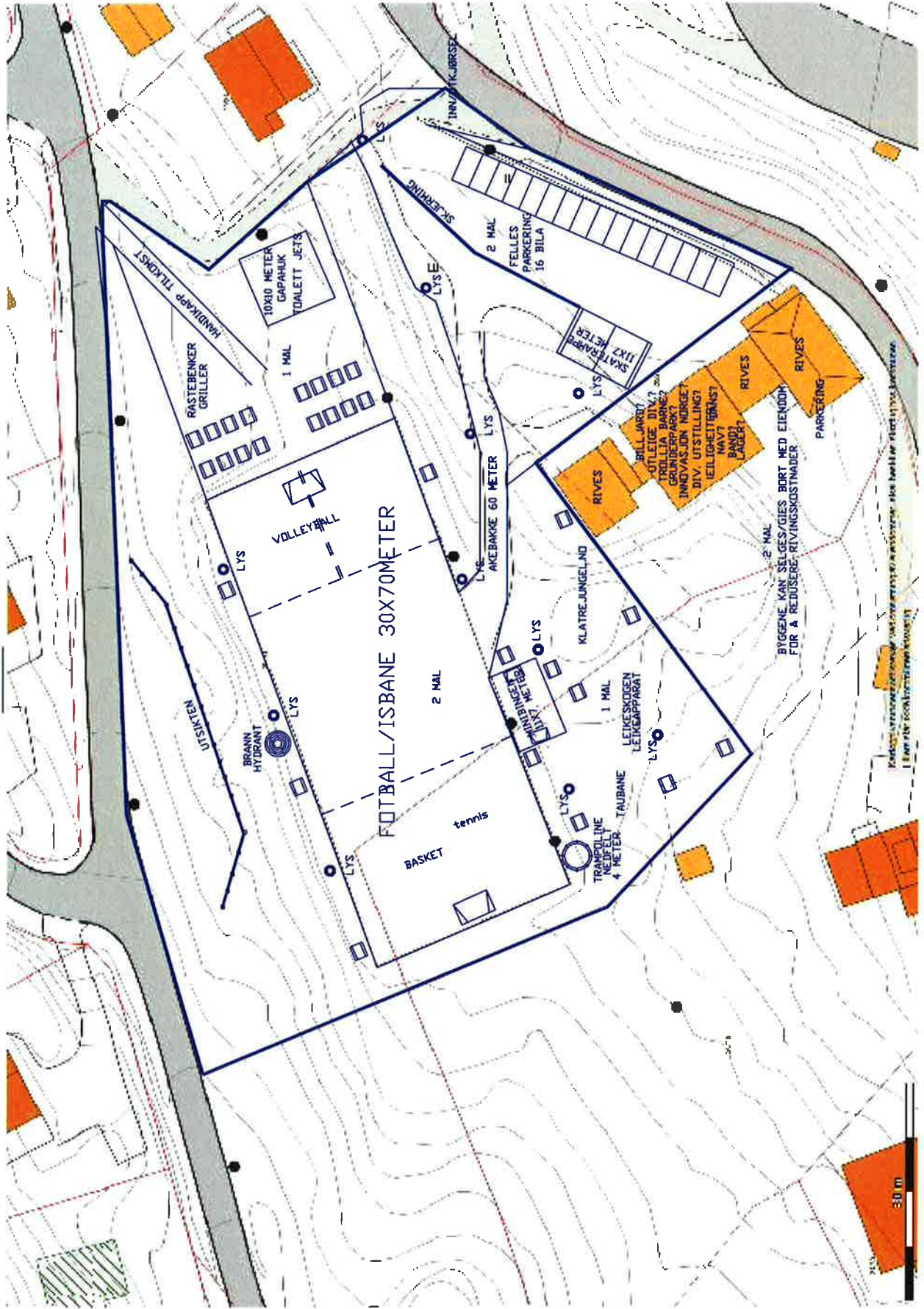
Folkehelsekoordinator

7008 1384 / 90 68 01 45

www.heroy.kommune.no

This e-mail may contain confidential information, or otherwise be protected against unauthorised use. Any disclosure, distribution or other use of the information by anyone but the intended recipient is strictly prohibited. If you have received this e-mail in error, please advise the sender by immediate reply and destroy the received documents and any copies hereof.

 Please consider the environment before printing this email



Innspel til kommunedelplan Idrett, fysisk aktivitet og friluftsliv 2015 - 2018

Gurskøy Idrettslag har følgjande planar i åra framover der det kan bli aktuelt å søkje om tilskot frå spelemidlar:

- Bygging av garasje og kiosk i samband med den nye kunstgrasbana på Gurskøy stadion
- Utviding og utbetring av lysløypeanlegget på Leikongsætra
- Utviding av Leikanger Grendahus

Bygging av garasje og kiosk på Gurskøy stadion

Gurskøy Idrettslag opna i 2013 den nye kunstgrasbana på Gurskøy stadion. I samband med utbygginga av den nye bana er det investert i ein del utstyr til vedlikehald som ATV, ulike sloddar etc. For å best ivareta og forlengje levetida til dette utstyret har Gurskøy Idrettslag planar om å byggje ei garasje som kan nyttast til lagring og ved vedlikehald av maskiner og utstyr. Vi ser også eit behov for eit lite kioskløke som kan nyttast til enkelt matsal i samband med fotballkampar, cupar og eventuelt andre arrangement i tilknytning til stadion. Planen er derfor å bygge ein separat seksjon for kiosksal i tilknytning til garasjebygget.

Bygget er antatt å ha ein storleik på om lag 85 m² og vil lokaliserast i nær tilknytning til fotballbana. Bygget vil ha ein kioskdell, ein garasjedell og ein lagerdell, og total kostnadsramme vil vere på om lag 2,1 million kr.

Utviding av lysløypeanlegg på Leikongsætra

Dagens lysløype og turveg på Leikongsætra har vist seg å vere ein stor suksess og er svært mykje brukt både av bygdefolket og av folk frå nabobygder og nabokommunar. Løypa er mykje nytta heile året, og særleg i periodar med snøføre kjem folk langvegs frå for å nytte dei preparerte løypetraseane på Leikongsætra. Gurskøy Idrettslag driv stadig med utbetringar av løypeanlegget. I år er garasje til trakkemaskina under oppføring, og neste år har vi planar om bygging av fleire torvsjåar langs løypetraseen som kan nyttast som rasteplassar. Vidare har GIL planar om fleire utvidingar og utbetringar der det kan bli aktuelt å søkje om tilskot frå spelemidlar. Døme på tiltak det kan bli aktuelt å søkje om midlar til er blant anna desse:

- Lys langs eksisterande turtrasè/traktorveg frå dagens lysløype til Kleppeåsen, 1,3 km. Denne traseen knyter lysløypa saman med Leikongbygda, og er ei mykje nytta tilkomstrute til lysløypa.
- Utbetre eksisterande traktorveg rundt Lisjeåsen, 1,3 km, for å betre forholda for trakkemaskina i periodar med snøføre.
- Tilknytningstrasé frå lysløypa til Feirelia, 600 m
- Tilknytningstrasé frå lysløypa/eksisterande traktorveg til Jøsokdalen, 800 m

- Ny sløyfe rundt Grøneåsen, 2,4 km. Det vil ikkje vere lys i denne sløyfa.
- Klatre/aktivitetsområde i tilknytning til løypa

Eit kostnadsoverslag for dei ulike tiltaka er vist under. Det kan bli aktuelt å gjennomføre prosjektet i samarbeid med eit eller fleire andre idrettslag frå andre kommunar, sidan anlegget allereie i dag fungerer som eit interkommunalt anlegg.

Tiltak	Kostnadsoverslag
Lys frå dagens lysløype til Kleppeåsen	78 000,-*
Utbetring av trasé rundt Lisjeåsen	200 000,-
Tilknytningstrasé til Feirelia	300 000,-
Tilknytningstrasè til Jøsokdalen	400 000,-
Ny sløyfe rundt Grøneåsen	1 200 000,-
Klatre/balansepark i tilknytning til løypa	300 000,-
Totalt	2 478 000,-

*Reine materialkostnadar. Leige av maskiner/utstyr og utføring av arbeid vil kome i tillegg.

Utviding av Leikanger Grendahus

Dette vil vere eit samarbeidsprosjekt med andre lag og foreiningar i bygda, og eventuelt Herøy kommune. Det er utpeika ei eiga gruppa som skal sjå på moglegheitene rundt ei utviding av eksisterande grendahus, og denne gruppa vil kome med eige innspel vedrørande dette prosjektet.

Leikong 15.10.2014

Gurskøy Idrettslag

v/Oline Kleppe

Fra: Oline Kleppe [mailto:olinekleppe@gmail.com]

Sendt: 15. oktober 2014 22:01

Til: Eileen Gjerde

Kopi: rita berge; gunn-cisilie.josokbakke@rolls-royce.com; Gunn-Cisilie Langberg; Erling Kleppestrand; Erling Kleppestrand; Kleppane

Emne: Innspel til kommunedelplan for idrett, fysisk aktivitet og friluftsliv

Hei,

Vedlagt er Gurskøy Idrettslag sine innspel til kommunedelplan for idrett, fysisk aktivitet og friluftsliv. Som vi snakka om på telefon er dette svært grove skisser, men i alle fall deler av disse kan konkretiserast til rulleringa våren 2015. Det er også noko mangelfullt budsjett på deler av tiltaka. Dette kan supplerast neste veke ved behov. Om du har behov for ytterlegare informasjon er det berre å ta kontakt. Som det står i skrivet vil det kome eigen informasjon om grendahusutvidinga frå arbeidsgruppa som jobbar med dette.

Vennleg helsing

Oline Kleppe

Andreas Kvalsund

Fra: Kleppe Oline [Oline.Kleppe@norconsult.com]
Sendt: 3. desember 2014 22:08
Til: Andreas Kvalsund; Eileen Gjerde
Kopi: Are Pilskog (are@blaastfilm.no); Ole Magne Rotevatn; postmottak; Skjervold Marius
Emne: SV: Uttalelse til avgrenset revidering av handlingsprogram til kommunedelplan for idrett, fysisk aktivitet og friluftsliv

Hei,

Prioriteringa av anlegga knytt til lysløypa ser grei ut, og kan godt stå som føreslått under. Prisen vi fekk frå Tussa for eit par veker sidan på "Lys frå dagens lysløype til Kleppeåsen" er på 415 000,-. Då er det ikkje prisa inn planlegging, utstikking av lyspunkt etc. Så eg vil anta at totalkostnad fort er oppe i 450 000,-.

Vedrørende utviding/rehabilitering av Grendahuset har eg hatt ein prat med Marius Skjervold som sit i arbeidsgruppa som jobbar med dette. Konklusjonen er at vi gjerne vil ha med i kommunedelplanen dei delane av eit slik prosjekt som er relevant i denne samanheng. Det vil seie, vi vil gjerne framleis ha med i planen

- liten sal
- klubblokale
- garderober
- lager
- skifte av dekke i eksisterande sal

(i tillegg til garasje/lager/kiosk som står under ordinærordninga). Dette kan godt stå under uprioriterte, langsiktige prosjekt.

Vennleg helsing

Oline Kleppe

Fra: Andreas Kvalsund [mailto:andreas.kvalsund@heroy.kommune.no]
Sendt: 3. desember 2014 16:45
Til: Eileen Gjerde; Skjervold Marius
Kopi: Kleppe Oline; Are Pilskog (are@blaastfilm.no); Ole Magne Rotevatn; postmottak
Emne: SV: Uttalelse til avgrenset revidering av handlingsprogram til kommunedelplan for idrett, fysisk aktivitet og friluftsliv

Hei.

Eg har snakka med Oline Kleppe i dag i høve til Handlingsplanen for idrett mm.

Prosjekta som GIL har meldt inn vert plassert fylgjande:

Nærmiljøanlegg (kostnader under kr. 8-900.000) :

Lys frå dagens lysløype til Kleppeåsen kr. 100.000??? (Oline ville gje tilbakemelding på beløp / kostnad totalt) Set gjerne på justerte tal om de har det på prosjekta under også. Skal vere totalkostnad.

Tilknytningstrase til Feirelia

Utbetring av trase rundt Lisjeåsen

Ordinærordning (Friluftslivsanlegg – større prosjekt / dyrare anlegg):

Ny sløyfe rundt Grønåsen (ikkje prioritert dei første par åra, seier Oline)

Upprioriterte anlegg:

Tilknytningstrase til Jøsok dalen

Klatre / balansepark i tilknytning til ny løype

Når det gjeld planar om garasje / lager og kiosk på Gurskøy stadion, så står det som det står under **ordinærordning**.

Rehabilitering / utviding av Leikanger Grendahus (Liten sal / klubblokale / garderober / lager / oppdatering kjøkken mv), det tek vi foreløpig ut av planen.

Det er mykje muleg at dette må plasserast under **Desentralisert ordning for kulturbygg**.

Spørsmålet her er om det er garderober til grendahuset eller knyting til fotballbana eller kombinasjon.

Her vil også då kome krav om heis frå underetasjen (universell utforming).

Her vil eg rå dykk til å tenkje samkøying mellom klubblokalet opp på garasjene, øvrige planar knytt til huset og heis / trapp frå banenivået / garderober til klubblokale og øvrige grendahus.

Mykje truleg vil fylket krevje heis mellom banenivå/ kiosk/ garasje og opp til Klubblokalet (bygt opp på garasjene)

Dette er ting som må avklarast med godkjennande mynde og fylket.

Men tenk heilheit i planane før de begynner på garasje/kiosk/lager.

Helsing

ANDREAS KVALSUND

Folkehelsekoordinator

7008 1384 / 90 68 01 45

www.heroy.kommune.no

Fra: Eileen Gjerde

Sendt: 25. november 2014 13:40

Til: Skjervold Marius

Kopi: Kleppe Oline; Are Pilskog (are@blaastfilm.no); Andreas Kvalsund; Ole Magne Rotevatn; postmottak

Emne: SV: Uttalelse til avgrenset revidering av handlingsprogram til kommunedelplan for idrett, fysisk aktivitet og friluftsliv

Hei Marius,

Det er mogleg at det her har skjedd ei misforståing.

Innspelet vi fekk frå dykk ved Oline er bekrefta motteke den 16. oktober, samt registrert hjå arkivet vårt og vil bli tatt med i vurderinga.

Imidlertid er ikkje innspela behandla enno, og vi vil følgeleg ta dei med når dette vert gjort.

Helsing

EILEEN GJERDE

Kulturleiar

7008 1380/ 9545 6945

www.heroy.kommune.no

Fra: Skjervold Marius [<mailto:Marius.Skjervold@norconsult.com>]

Sendt: 25. november 2014 12:34

Til: postmottak@heroy.kommune.no

Kopi: Eileen Gjerde; Kleppe Oline; Are Pilskog (are@blaastfilm.no)

Emne: Uttalelse til avgrenset revidering av handlingsprogram til kommunedelplan for idrett, fysisk aktivitet og friluftsliv

Det henvises til høring av kommunedelplanen med frist 28. november.

Legger ved en kopi av vårt innspill til planen, oversendt Eileen Gjerde 20. oktober i år. Vi kan ikke se at noen av tiltakene er tatt med i planen som nå ligger ute til høring. Vi hadde håpt at punktet 2 i vår innspill ble tatt med, da de i stor grad utløses av GIL sine behov;

- **Ny liten sal/klubblokale i etasje 2. over kiosk/garasjeanlegg.** Ved å bygge over garasjeanlegget og innlemme deler av dagens leskur vil man kunne oppnå et areal på 150-200 m². Dette arealet er tilstrekkelig til at det kan etableres lagerrom (for innendørs aktiviteter og mindre flerbruksrom).

Vi registrerer at det i punkt 7.1 i handlingsplanen er ført opp rehabilitering av garderobe ved Leikanger Grendehus (Ansvarlig GIL). Vi har snakket med styret i GIL (ved Oline Kleppe) og de kjenner ikke til at dette har blitt spilt inn fra dem. Vårt innspill er at dette punktet omformuleres slik at det tar høyde for en litt større utviding/påbygging av Grendehuset. En eventuell utvidelse/ombygging av grendehuset må få modnes litt før vi kan konkludere med hvilke spesifikke tiltak som skal gjennomføres. Da er det kanskje lite hensiktsmessig at punktet spesifikt henviser til garderobeanlegget.

Forslag til tekst; Rehabilitering/utvidelse av Leikanger grendehus (ny liten sal/klubblokale/garderobe/lager)

Mvh. Marius Skjervold

Kopi: GIL V/Oline Kleppe

Fra: Skjervold Marius

Sendt: 20. oktober 2014 10.27

Til: 'eileen.gjerde@heroy.kommune.no'

Kopi: Kleppe Oline; Are Pilskog (are@blaastfilm.no)

Emne: Innspill til kommunedelplan

Hei Eileen,

Her kommer et innspill til planen fra Leikanger grendehus. Som du ser så er det et samarbeidsprosjekt mellom alle frivillige lag tilknyttet grendehuset, inkludert GIL. Som du har diskutert med Oline Kleppe (GIL) så har vi inkludert GIL sine planlagte aktiviteter i tilknytning til kunstgressbane og grendehus. Har du spørsmål til dette så må du bare kontakte meg.

Vi ser ikke for oss at vi kommer så langt at planen kan påbegynnes i 2015. Det er bla. noen avklaringer vedrørende eierskapet til kommunen (skolebygg) som må avklares. Vi har hatt en jevnlig dialog med Robert Myklebust angående dette i vår/sommer.

Marius Skjervold

Seniorrådgiver energi og miljø

Dir: 70 17 05 39

Mob: +47 990 16 171

marius.skjervold@norconsult.com

Norconsult AS

Vikemyra 1, 6065 Ulsteinvik

www.norconsult.no

CONFIDENTIALITY AND DISCLAIMER NOTICE: This message is for the sole use of the intended recipients and may contain confidential information. If you are not an intended recipient, you are requested to notify the sender by reply e-mail and destroy all copies of the original message. Any unauthorized review, use, disclosure or distribution is prohibited. While the sender has taken reasonable precautions to minimize the risk of viruses, we cannot warrant the absence of, or accept liability for, any such viruses in this message or any attachment.

INNSPILL TIL KOMMUNEDELPLAN FOR IDRETT, FYSISK AKTIVITET OG FRILUFTSLIV

Påbygging Leikanger grendehus

Leikanger grendehus er i dag et sameie mellom frivillige lag og organisasjoner, lokale næringer og Herøy kommune.

Ved årsmøte i grendehuset (2013) ble det vedtatt å nedsette en arbeidsgruppe som fikk i mandat å se på mulige oppgraderinger av dagens bygningsmasse samt å utarbeide en finansieringsplan for dette.

Det foreligger flere hensyn som tilsier at det er ønskelig med en oppgradering/fornyelse av dagens bygningsmasse. Grendehuset har i tillegg til de rene utleiefunksjonene en stor brukergruppe gjennom bla. kulturskolen, Gurskøy Idrettslag, Jøleik (korps), kor og danseklubb. Det eksisterer følgelig en rekke utfordringer knyttet til bruksfrekvensen som helhet. Arbeidsgruppen har derfor ønsket å se om tiltak i dagens bygningsmasse kan imøtegå behovene til flere av brukergruppene.

Det har i løpet av 2013/2014 blitt gjennomført en brukerundersøkelse med behovskartlegging. Det har også vært avholdt et folkemøte for å fange opp innspill fra folk i bygda som ikke per i dag er aktive i lag/foreninger.

GIL er i dag den desidert største brukeren av lokalene, og har konkrete behov knyttet til garasjeanlegg, kiosk, klubblokaler og økt lagerkapasitet i tilknytning til dagens bygg. Arbeidsgruppen har hatt en jevnlig dialog med GIL underveis i prosessen og det er enighet blant alle involverte lag og foreninger om at det vil være fordelaktig med en felles og helhetlig tilnærming til en eventuell utvidelse av grendehuset.

Resultatet av brukerkartleggingen har vært gjennom en utsiling for å identifisere de mest prioriterte tiltakene. Arbeidsgruppen har fremmet følgende tiltak for videre planlegging;

- **Bygging av ny liten sal, minimum 100 m².** Behovet utløses av at dagens to saler ligger vegg i vegg (delt med flyttbar skillevegg). Dette gjør at støyende aktivitet fra den ene salen forstyrrer bruken av den andre. Fotballtrening og korps/kor-øvinger er eksempelvis ikke mulig å gjennomføre parallelt. Den minste av dagens saler er på ca. 65 m², og er videre for liten til en del aktiviteter. Det er i dag sprengt utleiekapasitet slik at det ikke er mulig å tilby barn/unge et tilbud ut over det som eksisterer i dag. Ved å bygge en ny liten sal med større grunnflate vil man få bedre kapasitet og i større grad kunne utvikle parallelle aktiviteter.

En ny liten sal planlegges også å kunne møte behovet for klubblokale (GIL) og utleie.

- **Lagerplass/flerbruksrom.** Det er et stort behov for større arealer til lager. Dette i tilknytning til både utendørs og innendørs aktiviteter. Behovet er størst hos GIL, korps og kulturskule. Mindre rom i tilknytning til ny liten sal er også ønskelig med tanke på møterom og mindre øvingsrom for kulturaktiviteter.
- **Nytt utleiekjøkken.** Dagens kjøkken er ikke hensiktsmessig i forhold til dagens behov, og det er behov for en oppgradering/nybygging

Aktuelle utbyggingsmuligheter er vurdert på generelt nivå. En løsning med utbygging i tilknytning til dagens leskur (område mellom skole og grendehus) er vurdert som mest aktuelt.

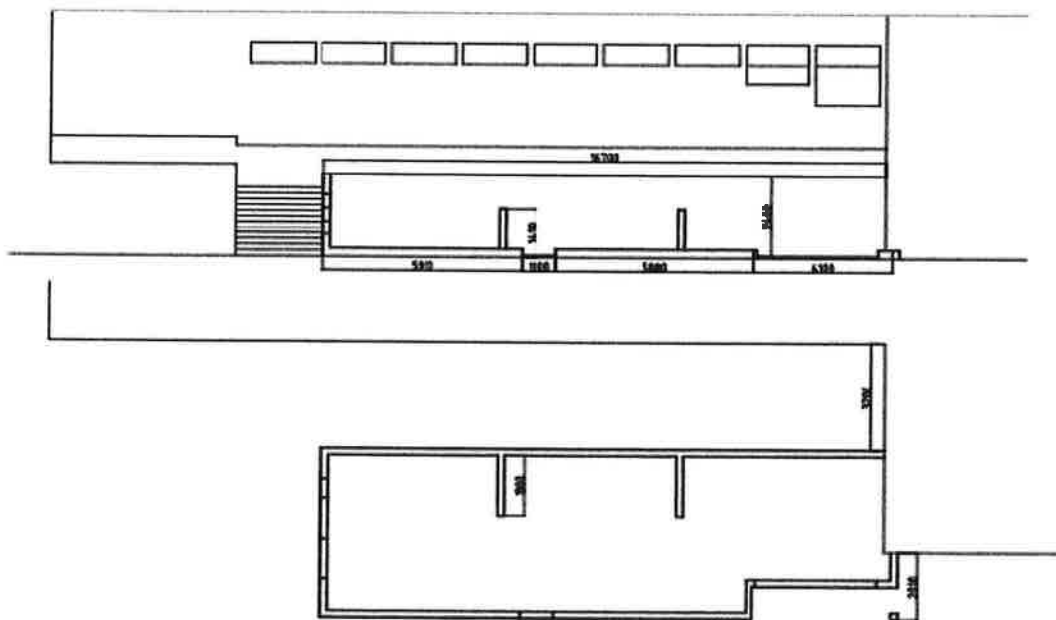
- **Ny kiosk/garasje samt lager for utendørsaktivitet** på bakkenivå rette sør for dagens kunstgressbane. Tiltaket er meldt inn som egen sak fra GIL, men sees som en del av det totale prosjektet. Arealet har en grunnflate på ca. 85 m².
- **Ny liten sal/klubblokale i etasje 2. over kiosk/garasjeanlegg.** Ved å bygge over garasjeanlegget og innlemme deler av dagens leskur vil man kunne oppnå et areal på 150-200 m². Dette arealet er tilstrekkelig til at det kan etableres lagerrom (for innendørs aktiviteter og mindre flerbruksrom). *Kva med heis?*
- **Nytt kjøkken.** Ombygging innenfor eksisterende arealer *Kulturbygg m.*

Budsjett

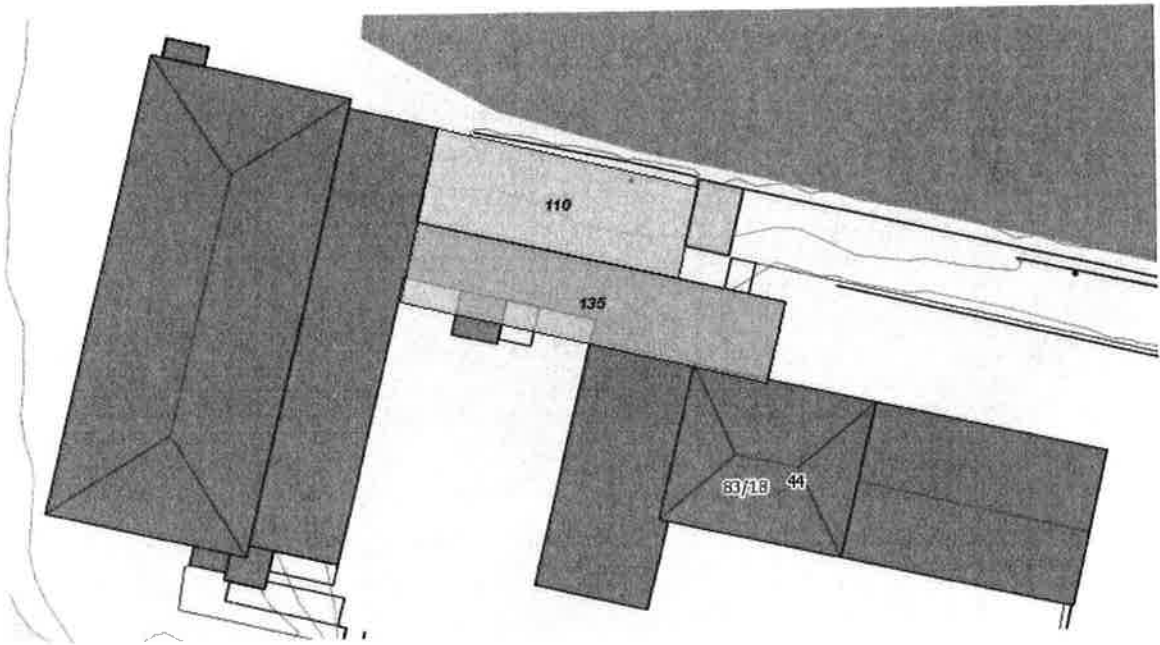
Tiltak	Areal	Enhetskost per m ²	Kostnad
Garasje/Kiosk*	85	25 000,-	2 125 000,-
Liten sal	200	25 000,-	5 000 000,-
Kjøkken	-	Rund sum	750 000,-
Total			7 875 000,-

*Se før øvrig egen sak innmeldt fra GIL

Arealskisser



Skisse lager/kiosk



Skisse mulig arealer for lisjesal/klubblokale/flerbruksrom

Andreas Kvalsund

Fra: Skjervold Marius [Marius.Skjervold@norconsult.com]
Sendt: 25. november 2014 15:36
Til: Eileen Gjerde
Kopi: Kleppe Oline; Are Pilskog (are@blaastfilm.no); Andreas Kvalsund; Ole Magne Rotevatn; postmottak
Emne: SV: Uttalelse til avgrenset revidering av handlingsprogram til kommunedelplan for idrett, fysisk aktivitet og friluftsliv

Hei,

Innspillet fra Oline Kleppe 16. oktober kommer fra GIL. Det vi sendte 20. oktober er innmeldt av Leikanger Grendehus (som undertegnede representerer i denne sammenheng).

Det er til dels overlapp mellom disse innspillene siden GIL er en stor bruker av grendehuset.

Marius Skjervold
Seniorrådgiver energi og miljø
Dir: 70 17 05 39
Mob: +47 990 16 171
marius.skjervold@norconsult.com

Norconsult AS
Vikemyra 1, 6065 Ulsteinvik
www.norconsult.no

CONFIDENTIALITY AND DISCLAIMER NOTICE: This message is for the sole use of the intended recipients and may contain confidential information. If you are not an intended recipient, you are requested to notify the sender by reply e-mail and destroy all copies of the original message. Any unauthorized review, use, disclosure or distribution is prohibited. While the sender has taken reasonable precautions to minimize the risk of viruses, we cannot warrant the absence of, or accept liability for, any such viruses in this message or any attachment.

Fra: Eileen Gjerde [mailto:eileen.gjerde@heroy.kommune.no]
Sendt: 25. november 2014 13.40
Til: Skjervold Marius
Kopi: Kleppe Oline; Are Pilskog (are@blaastfilm.no); Andreas Kvalsund; Ole Magne Rotevatn; postmottak
Emne: SV: Uttalelse til avgrenset revidering av handlingsprogram til kommunedelplan for idrett, fysisk aktivitet og friluftsliv

Hei Marius,

Det er mogleg at det her har skjedd ei misforståing.

Innspelet vi fekk frå dykk ved Oline er bekrefta motteke den 16. oktober, samt registrert hjå arkivet vårt og vil bli tatt med i vurderinga.

Imidlertid er ikkje innspela behandla enno, og vi vil følgeleg ta dei med når dette vert gjort.

Helsing

EILEEN GJERDE
Kulturleiar

7008 1380/ 9545 6945

www.heroy.kommune.no

Fra: Skjervold Marius [mailto:Marius.Skjervold@norconsult.com]
Sendt: 25. november 2014 12:34
Til: postmottak@heroy.kommune.no

Kopi: Eileen Gjerde; Kleppe Oline; Are Pilskog (are@blaastfilm.no)

Emne: Uttalelse til avgrenset revidering av handlingsprogram til kommunedelplan for idrett, fysisk aktivitet og friluftsliv

Det henvises til høring av kommunedelplanen med frist 28. november.

Legger ved en kopi av vårt innspill til planen, oversendt Eileen Gjerde 20. oktober i år. Vi kan ikke se at noen av tiltakene er tatt med i planen som nå ligger ute til høring. Vi hadde håpt at punktet 2 i vår innspill ble tatt med, da de i stor grad utløses av GIL sine behov;

- **Ny liten sal/klubblokale i etasje 2. over kiosk/garasjeanlegg.** Ved å bygge over garasjeanlegget og innlemme deler av dagens leskur vil man kunne oppnå et areal på 150-200 m². Dette arealet er tilstrekkelig til at det kan etableres lagerrom (for innendørs aktiviteter og mindre flerbruksrom).

Vi registrerer at det i punkt 7.1 i handlingsplanen er ført opp rehabilitering av garderobe ved Leikanger Grendehus (Ansvarlig GIL). Vi har snakket med styret i GIL (ved Oline Kleppe) og de kjenner ikke til at dette har blitt spilt inn fra dem. Vårt innspill er at dette punktet omformuleres slik at det tar høyde for en litt større utviding/påbygging av Grendehuset. En eventuell utvidelse/ombygging av grendehuset må få modnes litt før vi kan konkludere med hvilke spesifikke tiltak som skal gjennomføres. Da er det kanskje lite hensiktsmessig at punktet spesifikt henviser til garderobeanlegget.

Forslag til tekst; Rehabilitering/utvidelse av Leikanger grendehus (ny liten sal/klubblokale/garderobe/lager)

Mvh. Marius Skjervold

Kopi: GIL V/Oline Kleppe

Fra: Skjervold Marius

Sendt: 20. oktober 2014 10.27

Til: 'eileen.gjerde@heroy.kommune.no'

Kopi: Kleppe Oline; Are Pilskog (are@blaastfilm.no)

Emne: Innspill til kommunedelplan

Hei Eileen,

Her kommer et innspill til planen fra Leikanger grendehus. Som du ser så er det et samarbeidsprosjekt mellom alle frivillige lag tilknyttet grendehuset, inkludert GIL. Som du har diskutert med Oline Kleppe (GIL) så har vi inkludert GIL sine planlagte aktiviteter i tilknytning til kunstgressbane og grendehus. Har du spørsmål til dette så må du bare kontakte meg.

Vi ser ikke for oss at vi kommer så langt at planen kan påbegynnes i 2015. Det er bla. noen avklaringer vedrørende eierskapet til kommunen (skolebygg) som må avklares. Vi har hatt en jevnlig dialog med Robert Myklebust angående dette i vår/sommer.

Marius Skjervold

Seniorrådgiver energi og miljø

Dir: 70 17 05 39

Mob: +47 990 16 171

marius.skjervold@norconsult.com

Andreas Kvalsund

Fra: Eileen Gjerde
Sendt: 25. november 2014 13:40
Til: Skjervold Marius
Kopi: Kleppe Oline; Are Pilskog (are@blaastfilm.no); Andreas Kvalsund; Ole Magne Rotevatn; postmottak
Emne: SV: Uttalelse til avgrenset revidering av handlingsprogram til kommunedelplan for idrett, fysisk aktivitet og friluftsliv

Hei Marius,

Det er mogleg at det her har skjedd ei misforståing.

Innspelet vi fekk frå dykk ved Oline er bekrefta motteke den 16. oktober, samt registrert hjå arkivet vårt og vil bli tatt med i vurderinga.
Imidlertid er ikkje innspela behandla enno, og vi vil følgeleg ta dei med når dette vert gjort.

Helsing

EILEEN GJERDE
Kulturleiar

7008 1380/ 9545 6945

www.heroy.kommune.no

Fra: Skjervold Marius [<mailto:Marius.Skjervold@norconsult.com>]
Sendt: 25. november 2014 12:34
Til: postmottak@heroy.kommune.no
Kopi: Eileen Gjerde; Kleppe Oline; Are Pilskog (are@blaastfilm.no)
Emne: Uttalelse til avgrenset revidering av handlingsprogram til kommunedelplan for idrett, fysisk aktivitet og friluftsliv

Det henvises til høring av kommunedelplanen med frist 28. november.

Legger ved en kopi av vårt innspill til planen, oversendt Eileen Gjerde 20. oktober i år. Vi kan ikke se at noen av tiltakene er tatt med i planen som nå ligger ute til høring. Vi hadde håpt at punktet 2 i vår innspill ble tatt med, da de i stor grad utløses av GIL sine behov;

- **Ny liten sal/klubblokale i etasje 2. over kiosk/garasjeanlegg.** Ved å bygge over garasjeanlegget og innlemme deler av dagens leskur vil man kunne oppnå et areal på 150-200 m². Dette arealet er tilstrekkelig til at det kan etableres lagerrom (for innendørs aktiviteter og mindre flerbruksrom).

Vi registrerer at det i punkt 7.1 i handlingsplanen er ført opp rehabilitering av garderobe ved Leikanger Grendehus (Ansvarlig GIL). Vi har snakket med styret i GIL (ved Oline Kleppe) og de kjenner ikke til at dette har blitt spilt inn fra dem. Vårt innspill er at dette punktet omformuleres slik at det tar høyde for en litt større utviding/påbygging av Grendehuset. En eventuell utvidelse/ombygging av grendehuset må få modnes litt før vi kan konkludere med hvilke spesifikke tiltak som skal gjennomføres. Da er det kanskje lite hensiktsmessig at punktet spesifikt henviser til garderobeanlegget.

Forslag til tekst; Rehabilitering/utvidelse av Leikanger grendehus (ny liten sal/klubblokale/garderobe/lager)

Mvh. Marius Skjervold

Kopi: GIL V/Oline Kleppe

Fra: Skjervold Marius
Sendt: 20. oktober 2014 10.27
Til: 'eileen.gjerde@heroy.kommune.no'
Kopi: Kleppe Oline; Are Pilskog (are@blaastfilm.no)
Emne: Innspill til kommunedelplan

Hei Eileen,

Her kommer et innspill til planen fra Leikanger grendehus. Som du ser så er det et samarbeidsprosjekt mellom alle frivillige lag tilknyttet grendehuset, inkludert GIL. Som du har diskutert med Oline Kleppe (GIL) så har vi inkludert GIL sine planlagte aktiviteter i tilknytning til kunstgressbane og grendehus. Har du spørsmål til dette så må du bare kontakte meg.

Vi ser ikke for oss at vi kommer så langt at planen kan påbegynnes i 2015. Det er bla. noen avklaringer vedrørende eierskapet til kommunen (skolebygg) som må avklares. Vi har hatt en jevnlig dialog med Robert Myklebust angående dette i vår/sommer.

Marius Skjervold
Seniørrådgiver energi og miljø
Dir: 70 17 05 39
Mob: +47 990 16 171
marius.skjervold@norconsult.com

Norconsult AS
Vikemyra 1, 6065 Ulsteinvik
www.norconsult.no

CONFIDENTIALITY AND DISCLAIMER NOTICE: This message is for the sole use of the intended recipients and may contain confidential information. If you are not an intended recipient, you are requested to notify the sender by reply e-mail and destroy all copies of the original message. Any unauthorized review, use, disclosure or distribution is prohibited. While the sender has taken reasonable precautions to minimize the risk of viruses, we cannot warrant the absence of, or accept liability for, any such viruses in this message or any attachment.

Hei,

Ber om at de legg inn denne eposten i mappa 2014/1427 Kommunedelplan for idrett, fysisk aktivitet og friluftsliv 2015-2018

Helsing

EILEEN GJERDE

Kulturleiar

7008 1380/ 9545 6945

www.heroy.kommune.no

Fra: Tjørnvåg Idrettslag [mailto:tjorvagidrettslag@gmail.com]

Sendt: 27. november 2014 23:26

Til: Andreas Kvalsund; Eileen Gjerde; Ole Magne Rotevatn

Emne: Re: Avgrensa revidering av handlingsprogram til kommunedelplan for idrett, fysisk aktivitet og friluftsliv

Hei

Her kjem innspel frå Tjørnvåg Idrettslag til Revidert handlingsprogram. Er litt usikker på kven eg skulle sende innspela til, så eg garderte meg.

7.1 Ordinære anlegg

Klubbhus / reiskapshus Tjørnvåg IL

Total investering: 13.750.000 kr

Komm.midlar: 2.450.000 kr

Spelemidlar: 2.650.000 kr

Private midlar: 8.650.000 kr

Anleggsstart: 2015-2016

8.1 Langsiktig del

Kunstgrasdekke på treningsfeltet, 7ar bane med evt overbygd hall

Mvh.

Gry-Elisabeth Lillenes Kempton

Leiar Tjørnvåg Idrettslag

2014-10-30 16:10 GMT+01:00 Andreas Kvalsund <andreas.kvalsund@heroy.kommune.no>:

Til lag og organisasjonar.

Herøy kommune viser til vedlagde skriv og til revidert Handlingsplan for komande år. Planen er ny og full revidering av Kommunedelplan for idrett, fysisk aktivitet og friluftsliv i løpet av 2015.

Planen vert liggande ute for høyring til 28.11.14.

Event. merknader skal sendast til kommunen.

Helsing

ANDREAS KVALSUND

Folkehelsekoordinator

7008 1384 / 90 68 01 45

Andreas Kvalsund

Fra: Myrvågfeltet Grendalag [myrvagfeltet@tussa.com]
Sendt: 31. oktober 2014 08:43
Til: Andreas Kvalsund
Emne: SV: Avgrensa revidering av handlingsprogram til kommunedelplan for idrett, fysisk aktivitet og friluftsliv

Heisan

Eg har ikkje så mykje greie på dette, så eg må berre spørje.

Skal vi melde inn at vi har plan om ein fjelltrimm når vi har på plass dei merka løypene våre? Målet er å starte opp i 2015 viss vi klare å få alt på plass. Det blir i regi av Tjørvåg IL. Vi har enno ikkje hatt tid til å sjå på kva form vi skal ha den. Vi kjem til å ha bøker på alle toppane som ligg ute heile året, men i tillegg så vil vi ha ei form for premiering på ein eller annan måte. Kanskje vi ikkje har det på plass før 2016, men bøker er målet om 2015 om vi har nok midlar til å kjøpe inn kasser mm.

Vennleg helsing

Elin Hundsnæs
elin@tussa.com
Tlf: 91852534

Fra: Andreas Kvalsund [<mailto:andreas.kvalsund@heroy.kommune.no>]

Sendt: 30. oktober 2014 16:11

Til: Bergsøy Badminton; Bergsøy Badminton - Pål Aurvåg; Bergsøy Friidrett Frank Otto Kvalsvik; Bergsøy Handball; Bergsøy IL Hovedstyret; BIL Fotball Tom Beddari administrasjon; Gurskøy IL - Fotball - Stian Skogen; Gurskøy IL - Rita Berge Voldnes; Herøy Biljardklubb - Geir Ivan Torvik; Herøy Dykkerklubb; Herøy Idrettsråd; Herøy Kajak Klubb; Herøy Kajak Klubb - Jon Oli Arnason; Herøy Turlag - Norleif Nordal; KRIK Herøy - Øystein Nerland; Moldtustrana Skyttarlag; Moldtustranda Idrettslag; Moltustranda IL - Maron Sandvik; Surprise Bedrifts IL; Tjørvåg IL- Gry Lillenes Kempton; Berge og Flusund Grendelag - Ragnar Reite; Bø og Sande Grendelag - Runar Olsen; Djupvik og Kjelsund Vel - Svenn Djupvik; Dragsundmarka Grendelag; Fosnavågaren Grendelag - Kristin Leine; Frøystad Grendelag - Vidar Hungnes; Hundane Grendelag; Jøsok Velforeining - Margit Jøsok; Kalveneset Grendelag - Gry E Kemton; Kvalsvik grendelag - Kjetil Bjørneset; Leine Krins Grendelag - Geir Martin Leinebø; Myrvåg Grendalag - Arne Ringstad; Myrvågfeltet Grendelag - Laila Hammervold; Nerlandsøy Grendelag - Torbjørn Hide; Nykrems Vel - Aslaug Skjønberg; Nørvåg og Vågsholmen Grendelag - Nils Christian Nørvåg; Remøy og Sævik Grendelag - Egil Remøy; Runde Grendalag - Olav Runde; Røyra Grendelag - Roy Willy Hagen; Røyra Grendelag - Roy Willy Hagen; Sandvik Vel - caroline Sivertstøl Stolsmo; Stokksund Grendelag -Joakim Eiksund; Storeneset Grannelag - Alf Olger Dypvik; Storsteinen Grendelag - Odd Arne Kvalsvik; Sørlia - Toftedalen Grendelag - Vigdis Høydal; Viketoppen Grendelag - Ronny Pål Kvalsvik; Adventura Nerlandsøy - Dagfinn Kvalsund; Barn og unge Frikyrkja - Geir Lande; Barn og unge Herøy Kyrkje - kyrkjekontoret; Barn og unge Sion - Erling Kleppestrand; Bente Gunn Remøy; Bø og Sande Søndagsskule - Solfrid Bøe; Frøystad Søndagsskule - Paul Sundnes; Kvalsvik Sundagsskule - Helen Kvalsvik; La Amigo Jentegruppe - Berit Frøystad; Moltustranda sundagsskule - Erna Moltumyr; Mulevika 4H - Brita Kvalsvik; Myrvåg KFUK - KFUM - Ranveig Fuglseth; Remøy Sundagsskule - Torill Nærø; Tjørvåg Sundagsskule - Harry Andersen

Kopi: Reidun Myrvågnes; (oddmund.voldsund@mimer.no); martin.slattelid@gmail.com; Maria Nilsen; Robert Myklebust; Jon Rune Våge; Paul Sundnes; Jarl Martin Møller; Eileen Gjerde

Emne: VS: Avgrensa revidering av handlingsprogram til kommunedelplan for idrett, fysisk aktivitet og friluftsliv

Til lag og organisasjonar.



Fylkesmannen i Møre og Romsdal

Saksbehandlar, innvalstelefon
fagsjef Jon Ivar Eikeland, 71258468

Vår dato
01.12.2014
Dykkar dato
29.10.2014

Vår ref.
2014/6627/JOEI/421.3
Dykkar ref.

Herøy kommune
Postboks 274
6099 Fosnavåg

HERØY KOMMUNE RÅDMANNEN	
Reg nr. 2014/1427	Saksbeh. ENG
- 3 DES. 2014	
Ark kode P	143
Ark kode S	
J nr	Dok nr. 12
Kassasjon	

Herøy kommune Kommunedelplan for idrett, fysisk aktivitet og friluftsliv Fråsegn til forslag til revidert handlingsprogram 2015 - 2016

Fylkesmannen har ut frå sine ansvarsområde ikkje merknader til det reviderte planprogrammet.

Med helsing

Sveinung Dimmen (e.f.)
samordnar

Jon Ivar Eikeland
fagsjef

Kopi: Møre og Romsdal fylkeskommune, Fylkeshuset, 6404 Molde

Dokumentet er elektronisk godkjent og har ingen signatur.



Assisterande rådmann

SAKSFRAMLEGG

-

Sakshandsamar:	OJK	Arkivsaknr:	2012/381
		Arkiv:	210

Utvalsaksnr	Utval	Møtedato
215/14	Formannskapet	18.11.2014
46/14	Komite for Helse og omsorg	20.11.2014
55/14	Komite for næring, kultur og idrett	17.11.2014
39/14	Komite for oppvekst	03.12.2014
173/14	Kommunestyret	17.12.2014

TERTIALRAPPORT PER 01.09.2014.

Møtebehandling:

Rådmannen si tilråding vart samrøystes vedteken

Tilråding i Komite for oppvekst - 03.12.2014

Saka vert tatt til vitande.

Møtebehandling:

Rådmannen si tilråding vart samrøystes vedteke.

Tilråding i Komite for næring, kultur og idrett - 17.11.2014

Saka vert tatt til vitande.

Møtebehandling:

Formannskapet si tilråding vart samrøystes vedteken

Tilråding i Komite for Helse og omsorg - 20.11.2014

Saka vert tatt til vitande.

Møtebehandling:

Rådmannen si tilråding vart samrøystes vedteken:

Tilråding i Formannskapet - 18.11.2014

Saka vert tatt til vitande.

Tilråding frå rådmannen:

Saka vert tatt til vitande.

Særutskrift:

- Rådmannen si leiargruppe
- Kommunerevisjonen

Vedlegg:

Prenta vedlegg

1. Tertialrapport frå rådmannens leiargruppe
2. Planoversikt frå Utviklingsavdelinga

Saksopplysningar:

Saka gjeld tertialrapport pr. 1.9.2014.

Bakgrunn

I K-sak 53/02 vart det vedteke reglement for rapportering av løpande drift og prosjekt. Etter dette skal det rapporterast kvart tertial på sjukefråvær, teneste, vedtak og prosjekt.

Sjukefråvær

Kommunestyret har i K-sak 17/03 vedteke:

"Herøy kommune teiknar samarbeidsavtale med trygdeetaten for eit meir inkluderande arbeidsliv. Samarbeidsavtalen skal gjelde frå 1 april 2003."

Eit av føremåla med samarbeidsavtalen er å få ned sjukefråværet. For å følgje med utviklinga i sjukefråværet skal det rapporterast for dette kvart tertial.

IA- avtalen vart resignert i desember 2010. Partane er NAV Arbeidslivssenter, arbeidstakarorganisasjonane ved Fagforbundet lokalt og arbeidsgjevar ved rådmannen. Ny avtale gjeld til 31.12.2013.

Vedtaksrapportering

Vedtaksrapportering omfattar oppfølging av vedtak fatta i politiske organ. På denne måten skal formannskapet og kommunestyret kvart tertial få ei oppdatering på kor langt ein har kome i oppfølginga.

Tenesterapportering

Denne rapportering omfattar avvik i kommunen si oppfølging av innbyggjarane sine rettar etter lovverk, lokale vedtekter, retningsliner og vedtak. Avviket kan vere registrert i form av avviksrapportar frå medarbeidarar, rapport frå tilsynsorgan, revisjonsrapportar eller som klage frå innbyggjarane.

Prosjektrapportering

Det er utarbeidd prosedyrar for planlegging og gjennomføring av anlegg og byggeprosjekt frå eit prosjekt vert planlagt, finansiert, lagt ut på tilbod/innhenta tilbod, gjennomført og til det er avslutta (inklusive sluttrekneskap). Status for dei ulike prosjekta skal rapporterast.

Vurdering og konklusjon:

Når det gjeld rapporteringa, peiker rådmannen særleg på fylgjande forhold:

Organisasjon

Kommunen har hatt ei positiv utvikling i sjukefråveret.

Vedtaksrapportering

Vedtaksrapporteringa er ikkje fullstendig enno.

Tenesterapportering

Frå dei ulike avdelingane si rapportering:

Anlegg- og driftsavdelinga

Avdelinga peikar på at servicenivået ikkje er på eit akseptablet godt nivå.

Barnehageavdelinga

Barnehagane leverer god kvalitet på tenestene.

Barn, familie og helseavdelinga

Det har særleg vore utfordringar på legesida og i psykiatrien.

Eigedomsavdelinga

Avdelinga rapporterer om bygningsmessige avvik.

NAV Herøy

Ingen spesiell merknad.

Bu- og habiliteringsavdelinga

Ingen spesiell merknad.

Kulturavdelinga

Ingen spesiell merknad.

Pleie- og omsorgsavdelinga

Resultata frå brukarundersøkingane i avdelinga var gjennomgåande gode.

Skuleavdelinga

Skulen har utfordringar i forhold til å få tildelt timeramme til å halde i forhold til alle behov for tilrettelegging.

Utviklingsavdelinga

Ingen spesiell merknad.

Prosjektrapportering

Ingen spesiell merknad

Lokalsamfunn

Ingen spesiell merknad.

* * *

Det er nedsett ei arbeidsgruppe som skal vurdere ein revisjon av tertialrapporteringa til neste rapportering.

Fosnavåg, 08.10.2014

Erlend Krumsvik

Olaus-Jon Kopperstad

TERTIALRAPPORT PER. 1.9.2014

SJUKEFRÅVÆR

Personalavdelinga rapporterer for organisasjonens samla sjukefråvær, slik:

Avdeling	Fråvær 2. tertial 2014	Korttids fråvær 2. tertial 2014	Langtidsfråvær 2. tertial 2014
Personal og org. inkl. HTV, HVO og lærlingar (<20)	8,28	1,54	6,74
Økonomi (>10)	4,5	0,94	3,56
Fellessekr. (<5)	0,55	0,55	0
Rådm./ass.rådm. (<5)	0	0	0
IKT (<5)	23,26	0	23,26
Servicetorget (<10)	1,34	0,84	0,5
Utviklingsavd. (<10)	4,76	0,18	0,53
Barnehageavd. (<40)	10,13	3,09	7,59
Grunnskuleavd. (<250)	5,78	1,23	3,97
Anl. og drift (<15)	2,96	2,96	0
Brannvern (<30)	0,04	0,04	0
Helse (<40)	5,66	0,7	4,96
Pleie og omsorg (<300)	9,26	2,23	7,03
Bu og hab. (<75)	12,17	2,25	9,92
Barnevern (<10)	7,09	1,31	5,78
Kultur (>10)	3,31	0,42	2,05
Eigedom (<40)	17,35	1,75	13,85
NAV kommune (10)	17,41	2,14	15,34
Totalt fråvær	7,06	1,23	5,83

Sjukefråveret har ein samla nedgang på om lag 1,5% frå 1. tertial. Dette inneber at Herøy kommune ligg innafør målet om 92,5% nærvær i 2. tertial.

Dersom vi samanliknar med 2. tertial 2013 har vi ein auke i sjukefråveret på 0,5%.

STAB- OG STØTTEAVDELINGANE

SERVICETORGET

1. ORGANISASJON

Ikkje noko å rapportere.

2. VEDTAK

Ikkje noko å rapportere.

3. TENESTE

Frå og med 01.08.2014 fikk ST tilsett ein ny person. Arbeidsoppgåvene ved servicetorget er også endra – ein har fått tilført oppgåver knytt til marknadsføring. I fyrste omgang vert det fokusert på det nye konserthuset.

Det er i dette perioden ikkje meldt avvik på Servicetorget og ST har heller ikkje meldt avvik på andre i perioden.

Dei faste oppgåvene som skal gjerast denne perioden (transportteneste og kulturmidlar) er handsama etter gjeldande reglar.

Det er ikkje kome inn klager på enkeltvedtak gjort i ST denne perioden.

4. PROSJEKT

Tomtesal

Det har vore roleg på tomtosal denne perioden. Ein har arbeida med tilbakeføring av tomt der byggefrist ikkje er halde. Ein har også bede om takst på «skuletomta» på Leine.

5. LOKALSAMFUNN

Servicetorget er kommunen si informasjonseining og det er her mange av innbyggjarane møter kommunen for fyrste gong. I denne samanhengen har servicetorget fokus på:

- God service og oppfølging av kvar enkelt kunde – vi held det vi lover
- Tatt del i fleire språklunsjar ved frivilligsentralen for å informere og vere i dialog med tilflyttarar frå andre land.
- Tilflyttardag
- Halde foredrag for nye landsmenn
- Sakshandsaming skjer utan nødvendig opphald.
- Informasjon på nettsida i den grad organisasjonen eller gir ST informasjon.
- Oppdatert kriseplan

FELLESSEKRETARIATET

1. ORGANISASJON

Ikkje noko rapportert.

2. VEDTAK

Ikkje noko rapportert.

3. TENESTE

Ikkje noko rapportert.

4. PROSJEKT

Ikkje noko rapportert.

5. LOKALSAMFUNN

Ikkje noko rapportert.

PERSONAL- OG ORGANISASJONAVDELINGA

1. ORGANISASJON

Ny personalleiar tok til i stillinga 01.10.2014.

2. VEDTAK

Ikkje noko rapportert.

3. TENESTE

Ikkje noko rapportert.

4. PROSJEKT

Ikkje noko rapportert.

5. LOKALSAMFUNN

Ikkje noko rapportert.

IKT-AVDELINGA

1. ORGANISASJON

Avdelinga har hatt høgt sjukefråver over ei lengre periode. Dette påverkar sjølvstøtt tenesteytinga.

2. VEDTAK

Ikkje noko rapportert.

3. TENESTE

Ikkje noko rapportert.

4. PROSJEKT

Ikkje noko rapportert.

5. LOKALSAMFUNN

Ikkje noko rapportert.

TENESTEAVDELINGANE

BARNEHAGEAVDELINGA

1. ORGANISASJON

Alle barnehagane har HMS plan der tiltak vert sett i verk i samsvar med planen. Revisjon av planane er planlagt gjort hausten 2014.

Det er meldt 3 avvik i Kvalitetslosen 2. tertial 2014. Innhaldet i dei melde avvika er :

1. Personskade, personale
2. Personskade barn
3. Manglande reinhald

Alle avvika er lukka.

2. VEDTAK

Ikkje noko rapportert.

3. TENESTE

Det er gjennomført tilsyn etter barnehagelova i dei kommunale barnehagane våren 2014. Tilsynet fann ingen avvik etter dei granska paragrafane. Orienteringssak om tilsynet er lagt fram for Komite for oppvekst og Kommunestyret.

Det er full barnehagedekning i Herøy. Nokre barnehagar har ledige plassar medan andre har heilt fullt. Nokre foreldre har takka ja til barnehageplass i ein barnehage medan dei og vil stå på venteliste til den barnehagen dei helst ynskjer plass i. Myrsnipa barnehage treng ekstra bemanning for å kunne ta inn nye barn på venteliste frå desember 2014/januar 2015 .

Det er gjennomført brukarundersøking i både kommunale og private barnehagar i Herøy våren 2014. Gjennomsnittresultatet vart 5,3 (1 er dårlegast, 6 er best) . Dette viser at barnehagane i Herøy greier levere god kvalitet, og greier oppnå same gode gjennomsnittresultat som ved brukarundersøkinga i 2010. Orientering om brukarundersøkinga er lagt fram for Komite for oppvekst og Kommunestyret.

4. PROSJEKT

Ikkje noko rapportert.

5. LOKALSAMFUNN

Barnehagane ynskjer å framstå med god kvalitet slik at dei kan bidra til vekst og utvikling for den oppveksande slekt. Dei ynskjer vere synlege i nærmiljøet og slik bidra til trivsel for alle i lokalsamfunnet. Dette bidreg barnehagane med ved å ferdast så ofte dei kan i nærmiljøet samt synleggjere noko av aktivitetane sine i media.

Barnehagane bidreg på sin måte til dei gjennomgåande perspektiva i samfunnsdelen av kommuneplanen ved å ha fokus på folkehelse, likestilling, miljø og klima.

SKULEAVDELINGA

1. ORGANISASJON

Rekruttering og kompetanse

Det er tilsett lærarar med godkjend allmennlærerutdanning eller faglærerutdanning i alle undervisningsstillingar for skuleåret 2014/15.

Det er god kompetanse i alle avdelingar, i høve dei tenestene som skal utførast. Det er likevel behov for etter- og vidareutdanning, for å sikre fagleg kvalitet vidare.

Herøy kommune er no inne i den nasjonale satsinga på ungdomstrinnet, for perioden 1.aug'14 – 30.des'15. Etterutdanninga er skulebasert, med støtte frå Høgskulen i Volda. Tema er relatert til klasseleiing, lesing og rekning.

Barneskulane samarbeider om felles skuleutvikling, i kombinasjon fagsamlingar og skulebasert arbeid, relatert til tema klasseleiing og relasjonar.

Felles overbygning og grensesnitt mellom barnetrinn og ungdomstrinn, med utgangspunkt i skjønnsmidlar for Fylkesmannen. Arbeidstittel «Meir læring for alle».

Vi avslutta i dette tertialet satsinga «Vurdering for læring», med ein eigen sluttrapport, som referatsak til Komite for oppvekst september'14.

Norskopplæring for vaksne

Internasjonal skule har hatt jamn pågang av vaksne minoritetsspråklege som ønskjer norskoppæring. Dei fleste av desse er arbeidsinnvandrarar, men kommunen har også teke mot ei familie med flyktingar denne sommaren. Leiinga og dei tilsette har utvist stor fleksibilitet for å imøtekomme behovet, og har siste semesteret hatt undervisning i grupper både på dagtid og kveldstid. Elevmassen er samansett av heile breidda av nivå; frå analfabetar til dei med høgare universitetsksamenar. Etter ein periode med 40% vakanse, har vi no fullt mannskap igjen på skulen.

PPT

Det er i dette tertialet tilsett to nye medarbeidarar på PPT, i staden for ein som har slutta og ein som har permisjon.

Herøy kulturskule

Herøy kulturskulen held eit høgt nivå på lærarkompetanse, også ved nyttilsetjingar i sommar. Lokala dei held til i, er langt frå optimale. Tilsette og elevar ventar fortsatt på ei ytterlegare oppgradering av kulturhuset, ut over dei midlertidige tiltaka som er gjennomført. Venting og mangel på avklaring medfører stor slitasje på tilsette.

2. VEDTAK

Politiske vedtak

K-sak 101/14: Årsrapport for Herøyskulen.

Enkeltvedtak om spesialundervisning i grunnskulen:

63 vedtak etter Opplæringslova §5.1. Ingen klager.

Enkeltvedtak om spesialpedagogisk hjelp i barnehagen:

8 vedtak etter Opplæringslova §5.7. Ingen klager.

Enkeltvedtak om byte av skule til annan skule enn nærskulen:

1 vedtak etter Opplæringslova §8.1 og kommunalt reglement. Ingen klager.

Enkeltvedtak om grunnskuleopplæring.

Fire vedtak om grunnskuleopplæring for vaksne etter Opplæringslova §4-A. 1 klage, nytt vedtak.

3. TENESTE

Grunnskulen

Spesialpedagogiske ressursar

Etter ein vesentleg auke i vedtak om spesialpedagogiske tiltak siste åra, kan det no sjå ut som om vi har greidd å bremse utviklinga gjennom bevisste grep.

Prosentvis elevar med enkeltvedtak:

2010/11: 4,5%

2011/12: 6,3%

2012/13: 7%

2013/14: 6,7%

2014/15: 5,2% (4,3% på barnetrinn og 7,1% på ungdomstrinn)

Målet er ytterlegare nedgang i vedtak, slik at ressursane kan nyttast til å styrke det generelle læringsmiljøet på skulen og i klasserommet. I tillegg til spes.ped., er det også mange andre individuelle behov skulen må møte og handtere.

Somme skular melder no at dei slit med å få tildelt timeramme til å halde i høve alle behov for tilrettelegging, trass i kreativitet og fleksibilitet.

Vi er redd ein sirkel der lite ressursar til tilpassing innanfor det ordinære, fører til meir spesialundervisning, som igjen gir færre ressursar til ordinær undervisning. Skulen har eit ansvar for å gi alle barn utfordringar og læring, uavhengig av nivå.

Norskopplæring for minoritetsspråklege elevar

Det har kome fleire minoritetsspråklege elevar til skulestart, ingen av dei kan norsk og dei fleste heller ikkje engelsk. Fire av elevane kjem rett frå flyktningeleir. Fleire er så gamle at dei skal starte rett på ungdomsskulen. Det er ei stor utfordring å lære dei norsk raskt nok til at dei kan hekte seg på den ordinære undervisninga i fag i tilstrekkeleg grad til å kunne gjennomføre avgangseksamen.

Kreative løysingar og effektiv ressursbruk står i fokus, men er ikkje alltid nok. Det er positivt med vekst i kommunen, men det kostar.

Læring og utvikling

Alle skulane er i gang med systematisk pedagogisk utviklingsarbeid, under den overordna målsetjinga «Meir læring for alle».

Skuleavdelinga har starta eit strategiarbeid utifrå SWOT-analyse. Formålet er auka læringstrykk og gode læringsresultat, og å ta dei rette grepa mot målet.

I arbeidet framover legg ein mykje vekt på skulebasert utviklingsarbeid, i kombinasjon med utveksling av erfaringar og praksis gjennom nettverk, både på leiar- og lærarnivå. Det er mykje kompetanse ute i skuleavdelinga, som må nyttast på tvers for å "gjere kvarandre gode".

Herøy kulturskule

Kulturskulen har denne hausten starta med 660 elevplassar og 495 elevar, og er dermed fortsatt den tredje største i fylket både i talet på elevar og aktivitet. Berre Molde og Ålesund er større.

Kulturskulen har ein stabil og dyktig stab, som syter for at kulturskulen er synleg også med konsertar i lokalmiljøet.

PPT

Dei tilsette har ein god grunnkompetanse, men har likevel behov for opplæring i ein del spesialkompetanse for å kunne yte dei nødvendige tenestene til skular og barnehagar. For tida manglar vi logoped, og må kjøpe desse tenestene privat.

Internasjonal skule

Det er fortsatt høg aktivitet ved Internasjonal skule. Skulen har jamnt ca 120 elevar, og nye kjem til kvar veke. Nokre fell også frå undervegs, pga arbeidssituasjon eller flytting. Dei fleste er arbeidsinnvandrarar, men vi har også nye flyktningar og såkalla ekteskapsinnvandrarar.

Fire personar med flyktningebakgrunn har starta med grunnskuleopplæring for vaksne. Desse tenestene vert utført av Hareid ressurscenter, felles for kommunane på ytre søre. Utdanninga er 2-årig.

Det er ei stor utfordring å kunne tilby elevane den fleksibilitet dei har behov for, både når det gjeld tidspunkt for å starte og tidspunkt for når det passar dei å gå på skule. Skulen er langt meir fleksibel enn ein kan forvente, og snur raskt om på planar og arbeidstid for sine tilsette, for å yte best muleg tenester.

4. PROSJEKT

Ikkje noko å rapportere.

5. LOKALSAMFUNN

Ikkje noko å rapportere.

BARN, FAMILIE OG HELSEAVDELINGA

1. ORGANISASJON

Ikkje noko å rapportere.

2. VEDTAK

Ikkje noko å rapportere.

3. TENESTE

Avdelinga har no kome i ordinær drift i dei nye lokala. Dette har vore positivt og ein ser at det vil kunne føre til eit endå betre samarbeid i avdelinga. Det vil og kunne føre til betre samarbeid og at ein kjem endå tidlegare inn med tenester for barn og unge som treng tverrfaglege oppfølging. Arbeidet med å få dei ulike fagetatane til å arbeide endå tettare saman vil fortsatt verte prioritert.

Også i dette tertialet har situasjonen på legesida vore utfordrande. Kommunen har fått to nye heimlar, ein ved kvart legesenter. Det er tilsett i heimelen ved Herøy legesenter, mens det ikkje er tilsett ved Myrvåg. Det vurderast her å arbeide opp lista noko over tid og deretter lyse den ledig igjen. Avgjerd på dette skjer i neste tertial. Det er i tillegg tilsett ein lege i den eine hemelen som vart ledig ved Herøy legesenter. Ein heimel er fortsatt ledig og det er inne vikar i den. I tillegg er det ein fastlege som vert pensjonist i januar 2015. Vikarbruken vil derfor måtte fortsette noko framover. Situasjonen har etter dette heller ikkje på nokon måte vore optimal for pasientane utan at det har kome konkrete klager.

Situasjonen innan rehabilitering er fortsatt krevjande då det er eit stort behov for opptrening etter behandling i sjukehus. Dei alle fleste pasientane som er til behandling i spesialisthelsetenesta vert raskt skreve ut til heimen og det er ein forutsetnad at opptrening skal starte raskt. Det er problem med å ta nokre av desse pasientane til behandling innan rimelig tid.

Det tverrfaglege arbeidet med bla barnevern, PPT og skule/barnehage har også no vore prioritert, og ein ser at det er ein fordel at skule og barnehage er samlokalisert med Barn-, familie- og helseavdelinga.

Innan psykisk helsevern har det og vore utfordringar i 2. tertial, særleg ved at psykologen har slutta og det har ikkje vorte tilsett ny. Dette har skapt store utfordringar for tenesta. Det har og skapt utfordringar for den øvrige delen av avdelinga som har nytta psykologen i krevjande saker. Elles når det gjeld psykiatritenesta arbeidast det særleg med å få dei unge brukarane inn i gode opplegg. Solheim vert brukt i stadig

større grad. Det er og gode erfaringar med bruk av treningssenter som ein del av tilbodet for pasientane.

Barnevernstenesta har i denne perioden motteke 23 meldinga, (jf. Eigen rapport). Vi registrerer ei meir bevisst haldning på ansvaret som offentleg tilsette og privatpersonar har for å melde ifrå om uro for barn og unge. Vi undrar oss over samfunnsutviklinga, kva skje når fleire og fleire barn vert utsett for omsorgssvikt.

For tida arbeider barnevernet med:

- 74 barn med hjelpetiltak
- 9 barn/unge under omsorg
- 7 ungdomar på ettervern

I tillegg har vi tilsynsansvar for 13 born, dvs. born som andre kommunar har plassert i fosterheim i Herøy.

Fylkesmannen i Møre og Romsdal hadde i førre tertial tilsyn med oppfølging av barn i fosterheim ved barneverntenesta i kommunen. Det var ikkje avvik eller merknadar ved dette tilsynet. Vi er glade for resultatet sjølv om vi veit at det alltid vil vere forbetningsområde også på dette området.

Arbeidstilsynet i Møre og Romsdal har og hatt tilsyn innan barnevern og helsestasjonen/skulehelsetenesta i dette tertialet. Hensikten med desse tilsyna var å rette spesiell oppmerksomhet mot hvordan ledelse, verneombud og tillitsvalgte samarbeider for å få til gode arbeidsbetingelser og et helsefremmende arbeidsmiljø. Det vart ikkje ved desse tilsyna grunn til å varsle pålegg.

Det er svært viktig at kommunen har sterkt fokus på forpliktande samhandling rundt barn i risiko på tvers av fag, einingar og nivå i offentleg sektor, at denne vert ei prioritert satsing i kommunen. Det er også viktig at Herøy kommune har sterk fokus på tidleg intervensjon.

Det har ikkje vore meldt avvik i Kvalitetslosen i 1. tertial. Årsaken til dette er nok i større grad ei noko manglande aktiv bruk av Kvalitetslosen enn at det ikkje har vore avvik som kunne ha vore meldt.

4. PROSJEKT

Geriatrikompetanseprosjektet er eit samarbeidsprosjekt mellom Helse Møre og Romsdal, Helse Midt, Sande og Herøy kommunar. Frå kommunen er det og deltaking frå Pleie og Omsorg. Prosjektet er i ei avslutningsfase og det har vore arbeida aktivt for å få vidareført mellom anna fagdagen i regi av Sju-stjerna helse og omsorg. I samarbeid med dei involverte deltakarane vart det vedteke å forlenge prosjektet noko, dette særleg for å få iverksett eit godt samarbeid elektronisk mellom kommunane og helseføretaket. Eigen sak om leasing av konferanseutstyr vil vere til handsamling i kommunestyret i 3. tertial.

5. LOKALSAMFUNN

Tilsette i avdelinga deltek og informerar om avdelinga i ulike lag og foreiningar. Det har og vore aktiv deltaking frå avdelinga i Bulystprosjektet, ikkje minst ved bedriftsbesøk.

PLEIE- OG OMSORGSAVDELINGA

1. ORGANISASJON

Øyeblikkelig hjelp døgn

Det var første sommaren med ansvar for dette tilbudet i sjukeheim. For å sikre ei forsvarleg dekning av sjukepleieressursar vart det gjort avtale med vikarbyrå ved avdeling A. Avdelingsleiar vil lage ein kort evalueringsrapport om erfaringane og kostnadane ved dette.

Tidsklemme

Ny arbeidsmåte ved bruk av helsenett, og det å lære og erfare ny programvare i fagprogram og smarttelefon i heimetenestene er tidkrevjande. Ting går seinare ei stund før dei ender opp med å gå raskare.

Alle avdelingane opplever generelt auka arbeidstempo etter innføringa av samhandlingsreforma, og spesielt personalet i deler av heimesjukepleien gir uttrykk for det. Dette går på mange oppdrag på vakter, og auka kompleksitet hos den enkelte pasient. Leiarane ber om auka grunnbemanning, og seier at det ikkje er godt nok å leige inn ekstra frå vakt til vakt fordi dei då ikkje får tak i fagfolk, og at arbeidsmengda generelt har stramma seg til over tid. Korttidsinnleige fører til ofte til overtid for fast tilsette.. Arbeidstilsynet er inne i saka om tidsklemme i høve heimetenestene.

Vi ser også at arbeidet med demente som krev skjerming er vanskelig, både i høve kompetanse og behov for ekstra personellressursar. Kunnskap er viktig for å takle utfordringane, og mange av våre tilsette er med på opplæringsprogrammet «Tvang – helst ikke» i regi av Nasjonalt kompetansesenter for aldring og helse.

I perioder er det behov for å sette inn ekstra personal på sjukeheimsavdelingane. Dette er viktig for å ivareta arbeidsgivaransvaret. Leiar for avdeling B melder om behov for meir ressursar i form av «gledesspredarar» på kveldstid 17:30 – 20:30 kvar dag og frikjøp av fagkoordinator i 20% stilling. Ho viser også til utfordringar på natt, men seier at på nattevakt vil eit ekstrainnleige ved ekstra utfordring frammleis vere beste løysinga. Ein evt. ressursauke her må vurderast spesielt opp mot avdeling blå, men også dei andre sjukeheimsavdelingane.

Pleie- og omsorgsavdelinga har ein 25 % stillingsheimel som har vore halde vakant i håp om å kunne knytte denne til ei stilling for å få ein kreftsjukepleiar. Ein kan ikkje halde denne vakant lenger, og eg ser at ressursane bør brukast til intern fordeling for å løyse påtrengande behov. Dette er på langt nær nok til å dekke behova som er meldt. Vidare diskusjon om bruk av ressursar må takast med rådmann og tillitsvalte.

Rekruttere og behalde

Mange seniorar skal snart erstattast, og det er eit spenningsmoment korleis ein skal greie å rekruttere fordi der er lite reelle søkjarar på stillingar. Nokre av våre fast tilsette har gått over til anna type arbeid. Det er viktig å kunne tilby fast stilling opp mot full stilling. Dette er vi ikkje i mål med.

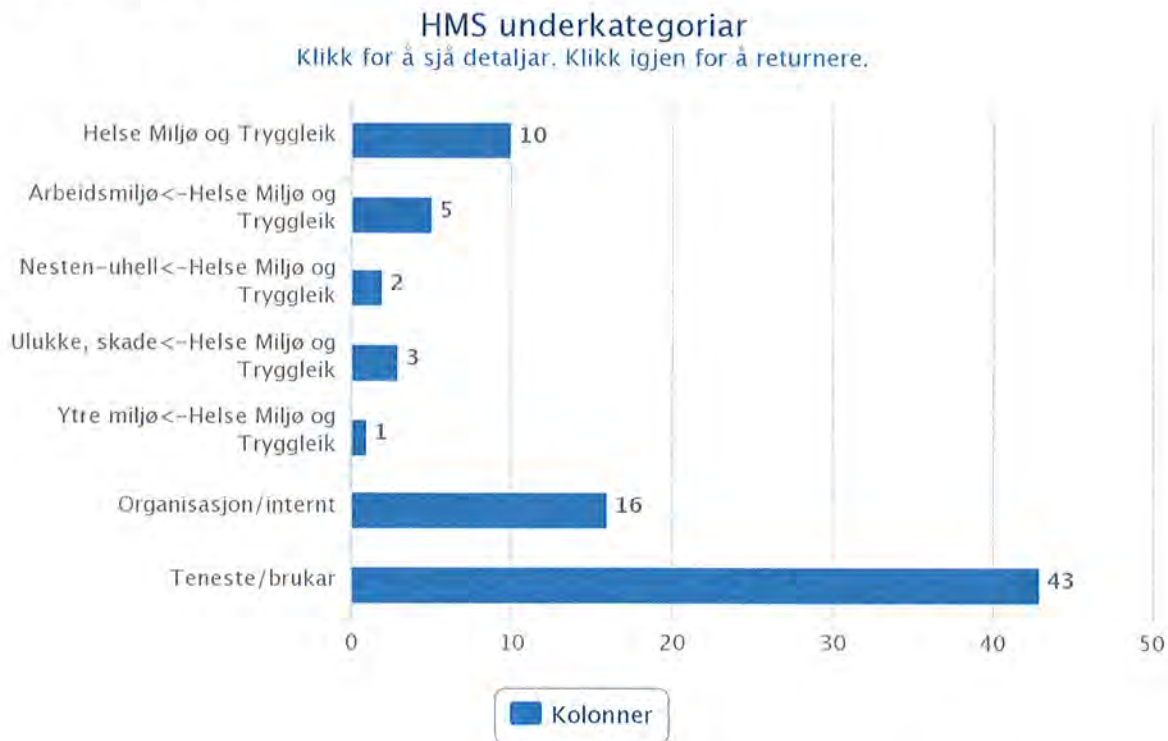
Positivt er det at studentane og lærlingane gir god evaluering av praksisen dei får, noko som er viktig for framtidig rekruttering.

2. VEDTAK

Avdelinga er sentral i arbeidet med oppfølging av helse- og omsorgsplanen. Vidare i saka om gul avdelinga, der eigedomsavdelinga er saksansvarleg.

3. TENESTE

Avvik i andre tertial :



Avviksrapporteringa er stabil. Målsettinga er at den skal vere aukande. Mange meiner dei ikkje har tid til å rapportere avvik. Rapportering av avvik handlar om å arbeide systematisk med forbetring, sjå ting i samanheng over tid. Det er også ein viktig dokumentasjon, og personalet i pleie- og omsorg vert oppmoda om å nytte seg av dette. Sjølv om pleie- og omsorg er best i Herøy når det gjeld å arbeide med avvik er vi ei båt lengd etter dei beste i landet. Men så lenge avviksrapportering ikkje vert etterspurt av overordna administrativ og politisk leiing vil personalet heller ikkje vurdere det som viktig nok til å prioritere å bruk tid på det. Det hadde vore fint om politikarane definerte kva dei ville vite, og at alle brukte same tabell.

Mange avvik handlar om medikamenthandtering, og her er mange feilkilder. Sjukeheimsavdelingane var med på den nasjonale Pasientsikkerhetskampanjen om dette temaet i fjor, og heimetenestene er med no i vår. Det er venta at det vil gi positiv effekt, men det er klart at dette må ha framleis fokus.

Elles har avdelingane fokus på ernæring og meir kunnskap om korleis ein kan unngå bruk av tvang og makt.

Tenestekapasitet:

Beleggsprosent	1 tertial	2 tertial	3tertial
Sjukeheims plassar	99,78 %	97,78 %	
Øyeblikkelig hjelp	16,5 %	17 %	

Beleggsprosenten på dei to øyeblikkeleg hjelp plassane skulle gjerne ha vore høgare. Avdelinga var representert på ei nasjonal konferanse i Oslo i juni. Herøy ligg på landstrenden som viser at det går seint å få etablert tilbodet. Forskinga viser at ordninga med tilbodet i eigen sjukeheim er det som vert mest nytta. Ved interkommunale tilbod er det den kommunen har tilbodet som nytter det mest. Erfaringane med bruken så langt vil verte gjort kjent for legane og ein vil vurdere om ein bør gå ut med ny informasjon i lokalavisa.

Det vart gjennomført brukarundersøking for pasientar i heimeteneste og sjukeheim like før sommaren. Resultatet var gjennomgåande godt og låg over landsgjennomsnittet for dei få kommunane som hadde brukt undersøkinga. Pasientane var stort sett fornøgde, sjølv om ein del gjerne ville hatt meir hjelp. Resultatet vart lagt fram for politisk behandling i september 2014.

Avslag / klage

Det er gitt 10 avslag på teneste. Og det er registrert 1 klage

4. PROSJEKT

Avdelinga er med i eit fleirårig interkommunalt velferdsteknologiprojekt

5. LOKALSAMFUNN

Institusjonane har godt samarbeid med fleire frivillige aktørar som står på i år etter år. Ein vil gjerne ha kontakt med fleire då nokre av bebuarane ynskjer endå meir aktivitet. Pårørande er velkomne til å bidra til å lage felles hygge om nokon kan tenkje seg å bidra med det.

Ungdomsskuleelevar har arrangert spelekveld(x-boks) for pasientane. Det vert jobba for å få dette som eit fast tiltak. Det er positivt at dei unge får innblikk i livet på ein sjukeheim.

Eldrebølgen med gåturar frå begge omsorgssentra er eit svært positivt tiltak som fremjer folkehelse.

Lokalavisa har jamnleg innslag frå sjukeheimane. Vi får positivt omdømme gjennom filmminnslaget som medieelevar ved høgskulen i Volda laga i samband med x-boksspelinga. Det har vore brukt både på regionalt og nasjonalt nivå

BU- OG HABILITERINGS-AVDELINGA

1. ORGANISASJON

Ikkje noko rapportert.

2. VEDTAK

K-sak 36/14	Utlysing av konsesjon på BPA	Ikkje satt i verk per d.d.
K-sak 86/14	Løn i støttekontaktenesta	Satt i verk

3. TENESTE

Avvik

Det er meldt 27 avvik i kvalitetssloven i perioden. Det er to færre enn 1. tertial, men likevel eit greitt tal som viser at dei tilsette har begynt å nytte avviksmodulen. I årsplanen har vi mål om at alle tilsette i 2014 skal melde minst 3 avvik. Dette er viktig for å lære seg å vere kritisk til eigne rutinar og betre kvaliteten i tenesta.

Avvika som er meldt går i hovudsak på avvik knytt til medisinerutinar, eller brukarrelaterte hendingar. Forbetringar vert drøfta mellom anna på fagdagar og tiltak vert sett i verk lokalt, og deretter lukka av mellomleiarane.

Enkeltvedtak handsama i perioden 01.05.14 – 31.08.14

Teneste: 46 saker

Sakene er fordelt slik:

Avlastning i institusjon: 2 saker
Avlastning utanfor institusjon: 1 sak
Praktisk bistand; daglege gjeremål: 2 saker
Praktisk bistand; opplæring daglege gjeremål: 6 saker
Praktisk bistand; dagtilbod: 8 saker
Praktisk bistand: BPA: 1 sak
Støttekontakt: 13 saker
Omsorgsløn: 2 saker
Individuell plan: 2 saker
Vaksenopplæring: 9 saker

Avslag:

Vaksenopplæring: 7 avslag

Klage:

0 klager i perioden.

Øvrig:

Ingen tilsyn i perioden.

4. PROSJEKT

Ikkje noko rapportert.

5. LOKALSAMFUNN

Rådmannen og bu- og habiliteringsleiar følgjer opp behovet for utviding av dagtilbodet til fleire unge og eldre innbyggjarar i Herøy kommune. Vi har per i dag ein dialog både NAV og Herøy vidaregåande skule om framtidig samarbeid for å legge til rette for eit meir heilskapleg og framtidsretta tilbod. Eit prosessnotat er under arbeid.

NAV HERØY

1. ORGANISASJON

Det har vore ei vakant stilling ved NAV Herøy, knytt til oppfølging av personar med nedsett arbeidsevne og søknadar om økonomisk stønad. Dette har ført til ei meirbelastning på dei andre tilsette. Ny person er no tilsett og startar i stillinga 1.11.2014.

2. VEDTAK

Vedtak 2013/1318: Mottak av flyktingar i perioden 2014-2016

Herøy kommune busette 8 personar i 2 tertial. Dette var ei familie frå Syria på 8 personar, som kom som overføringsflyktingar frå ein flyktingleir i Libanon.

3. TENESTE

Det er ikkje rapportert avvik i 2. tertial. Det er ikkje motteke klager på tenestene i 2. tertial.

4. PROSJEKT

Prosjekt Barnefattigdom: NAV Herøy fekk på sommaren 2014 kr 500 000 til samarbeidsprosjekt med Herøy vgs. Prosjektet blei starta i april 2013, men då for egne midlar. Prosjektet starta opp att etter sommarferien ved skulestart i august. Det skal vere ei halvårsevaluering ved årsskiftet som vil gje ein oversikt og status på arbeidet.

5. LOKALSAMFUNN

NAV Herøy har hatt kontakt med 50-60 arbeidsgjevarar i 2. tertial. Dette omhandlar både bedriftsbesøk, oppfølging av arbeidstakarar ute i praksis, hjelp til rekruttering og formidling av arbeidskraft, samt informasjon og rettleiing om ulike tiltak og tilskot.

KULTURAVDELINGA

1. ORGANISASJON

Kulturkontoret, frivilligsentralen og folkebiblioteket har normal drift.

Herøy kulturhus og Herøyhallen

Bakgrunn:

Arrangementsleiar og tilsynsvaktene ved Kulturhuset og Herøyhallen, har som oppgåve å legge til rette for dei aktivitetar, arrangement, ansvars- og tenesteområder som er lokalisert der. Dette inneber, i tillegg til drift av kulturhuset og idrettshallen, også tilrettelegging for interne/eksterne leigetakarar, samt frivillige lag og organisasjonar.

Leing og drift:

I 2013 gjorde kommunen ei endring i organisasjonen ved kulturhuset som innebar at ordninga med dagleg leiar i 100 % stilling, vart endra til 100 % stilling som arrangementsleiar. For nødvendig nærleik til oppgåver og samarbeidspartar har arrangementsleiar hatt kontor ved Rådhuset i største delen av 2014.

Den primære grunnen til etablering av stilling som arrangementsleiar er å sikre god fagleg kompetanse til framtidig drift av Fosnavåg konserthus, samt til generell utvikling av kulturtilboda for å gjere kommunen til ein trivelig og attraktiv stad å bu.

Endringa har allereie ført med seg ein oppsving i kulturtilbod, spesielt i form av konsertar og kino. Frå oktober -14 vil tilsvarande tilbod bli å finne i Fosnavåg konserthus og Fosnavåg kino.

Driftsutfordringar:

Endring i leing og drift har òg gitt utfordringar, og då knytt til den daglege drifta ved kulturhuset. Ei viktig årsak er at arrangementsleiar, har ansvar for å ivareta kulturfaglege interesser ifm. bygging av konserthus og kino, samt ei mengde oppgåver knytt til komande drift og utvikling av konserthus og kino, i tillegg til tilsyn, koordinering og drift av kulturhuset i tida mellom 08:00-16:00 (kvardagar).

Tilsynsvaktene arbeider primært i tidsrommet 16:00-22:30 (kvardagar). Arbeidstida er samanfallande med når frivillige lag og foreiningar utøver sin aktivitet på huset.

Konsekvensen av dette er at kulturavdelinga ikkje har tilgjengelege ressursar ved kulturhuset i heile opningstida, samt ifm. mottak av varer, koordinering, vedlikehald, evakueringsansvar, oppfølging av tekniske anlegg, publikumsmottak m.m.

I løpet av 2014 har vi erfart at mangel på nærvær dagtid viser ai auke i rot og hærverk. I tillegg registrerer vi noko misnøye hos samarbeidspartar og publikum.

Kulturavdelinga har prøvd ut, samt er i ferd med å vurdere, ulike løysingar for å legge til rette for at dei daglege driftsoppgåvene blir ivaretatt. Vi erfarer at dette viser seg vanskeleg innafør

gjeldande rammer, då god drift krev dedikerte ressursar, meir enn at «nokon kan svare på spørsmål frå publikum og ta i mot varer». I tillegg gjer situasjonen at utgiftene til ekstrahjelp og overtid tidvis har vore høge.

Nyttegrad:

	Kvardag, dagtid	Kvardag, kveld	Helg	Merknad
Festsalen	Variabelt (primært kulturskulen og den kulturelle skulesekken)	Variabelt (bl.a. kino)	Variabelt bl.a. kino: Laur: 50 % Søn: 93 % (1.1-15.9.14)	Nyttegraden vil gå noko ned når kino og større kultur-arrangement vert flytta til konserthuset. Kulturskulen har signalisert at dei vil auke bruk av salen når det som er nemnt over vert flytta.
Idrettshallen	85 % (YHU, HVS, barnehagar)	100 %	70 % (1.1-7.4.14)	
Kafeen	100 %	100 %	100 %	Leigd ut til IKT-avdelinga
Ungdomsklubben	Sjeldan	Alle dagar. Juniorklubb, PU-klubb, samt dans, korps og liknande.	Fredagsklubb, elles sjeldan.	Grunna byggearbeid ifm Sunnmørsbadet er ungdomsklubben stengt for fredagsklubb, juniorklubb og PU-klubb hausten 2014. Årsaka er ikkje godkjende rømningsvegar, manglande ventilasjon og vasskader. Dagens bruk av fritidsklubben er til vurdering, med mål å nytte klubben til meir aktivitet for born og unge enn kva som er tilfelle i dag.
Fellesareal	Primært i tida 14:00-16:00	Variabelt	Variabelt	Elevar ved ungdomsskulen nyttar kulturhuset i mens dei venter på aktivitet i kulturskulen og idrettshallen. Erfaring viser at ventetida bør ha tilsynsvakter til stades.

Kommentarar til nyttegrad:

- Interne leigetakarar betalar halv leigepreis pr. 2014. Leigesatsane er under revidering.

- Lag og foreiningar betalar ikkje leige for øving/trening
- Idrettslag betalar leige ved kampar i hallen
- Herøy vidaregåande skule betalar leige for gymtimar i idrettshallen

Opningstid vs. arbeidstid:

	Kvardag	Helg	Merknad
Opningstid	08:00-22:30	10:00-23:00	Opningstid heng saman med aktivitet.
Arbeidstid	16:00-22:30	10:00-17:30	Tilsynsvakter på arbeid

2. VEDTAK

Ikkje noko rapportert.

3. TENESTE

Ikkje noko rapportert.

4. PROSJEKT

- Bygging av kinokiosk til Fosnavåg kino

Status:

Arbeidet er i slutfasen. Deler av investeringane vart gjort i 1. kvartal for å sikre eit godt kiosktilbod ved kulturhuset mens kinoframsyingane var der.

- Forarbeid til drift av kulturarrangement i Fosnavåg konserthus

Status:

Kulturavdelinga har blant anna arbeidd med å: fylgje opp byggearbeidet knytt til kommunen sitt komande driftsansvar, fylgje opp avtalar for å sikre god drift og samhandling med andre involverte aktørar, forberede tilsetningar, planlegge og booke arrangement, utarbeide visuell profil.

7. LOKALSAMFUNN

Heilskapleg sentrum- og samfunnsutvikling

- 6: Det skal leggjast til rette for næringsverksemd retta mot turisme i Fosnavåg

Status:

Planlegg tiltak med mål å legge til rette for at potensielle tilbydarar av lokale kulturtilbod kan selje sine tenester.

- 18: Vidareutvikle Heid tursti og område rundt

Status:

Arbeidet vart starta opp sommaren 2014.

Kompetanse og næringsutvikling

- 1: Herøy kommune skal byggje sterke fagmiljø i organisasjonen.

Status:

Kulturavdelinga har, med støtte frå servicetorget, sett fokus på informasjon og kommunikasjon av kulturaktivitetar på sosiale medier og websider.

- 17: God drift og vedlikehold av kommunal bygningsmasse.

Status:

Kulturavdelinga gjennomfører ein gjennomgang av drifta ved kulturhuset, inkludert ei omfattande rydding av heile bygget.

- 19: Kulturhuset skal utviklast til eit «kompetansesenter» for kreative krefter.

Status:

Saman med styret for kulturhuset og eigedomsavdelinga har kulturavdelinga starta drøfting og planlegging av framtidig drift og innhaldsproduksjon ved kulturhuset. Etablerte og potensielt nye aktørar skal involverast i arbeidet.

Infrastruktur

- 16: Herøy kommune skal leggje til rette for at bygdelag kan etablere gangstiar og helseløyper for å fremje folkehelsa.

Status:

Det er sett av kr. 100 000 i investeringsmidlar til formålet. Fleire lag og foreiningar planlegg skilting/merking/tiulrettelegging inneverande år.

Rekruttering, busetting og inkludering

- 2: Nytte den kompetansen som arbeidsinnvandrarar har med seg frå heimlandet.

Status:

Månadleg «mat og prat» aktivitet i regi av Frivilligsentralen

Barn, unge og identitetsbygging

- Målsetjingar: Kommunen skal sikre gode oppvekstvilkår med fem haldepunkt: tryggleik, mangfald, kvalitet, førebygging og kompetanse.

Status:

Folkebiblioteket, frivilligsentralen og kulturavdelinga legg til rette for - og tilbyr eit mangfald av aktivitetar for barn og unge kvar veke.

- Herøy kommune vil leggje til rette for at barn og unge får informasjon om Herøy si fortid og notid (...)

Status:

Det er sett i gong planprosess for Herøy gard med omkringliggende område med mål om vidare utvikling området.

Vurderingar: (under teneste)

Kultur

- Kulturavdelinga nyttar aukande mengde ressursar i planlegging, utforming og innhald knytt til Fosnavåg kulturhus og kino. Dette har konsekvensar for den daglege drifta ved kulturhuset.
-

UTVIKLINGSAVDELINGA

1. ORGANISASJON

Ikkje noko rapportert.

2. VEDTAK

Ikkje noko rapportert.

3. TENESTE

Byggesaker

Frå og med 2004 starta utviklingsavdelinga med føring av ein relativ komplett statistikk for bygge-, dele og dispensasjonssaker både når det galdt innkomne og behandla saker.

SAKSOVERSIKT 2013

	Innk.sak.	Beh.sak.					SUM
År		Disp.sak	Delesak	Byggesak**	Klagesak	Andre *	
1.terts.	164	12	16	78	3	17	126
2.terts.	184	14	23	102	1	8	148
3.terts.	185	12	22	151	0	21	206
Sum 13	533	38	61	331	4	46	480

SAKSOVERSIKT 2014

	Innk.sak.	Beh.sak.					SUM
År		Disp.sak	Delesak	Byggesak**	Klagesak	Andre *	
1.terts.	214	10	19	128	4	17	178
2.terts.	182	9	19	119	3	8	158
3.terts.							
Sum 12	396	19	38	247	7	25	336

* Konesjonssaker, seksjoneringar, bruksendringar, høyringsuttalar, forhandskonferanse m.v.

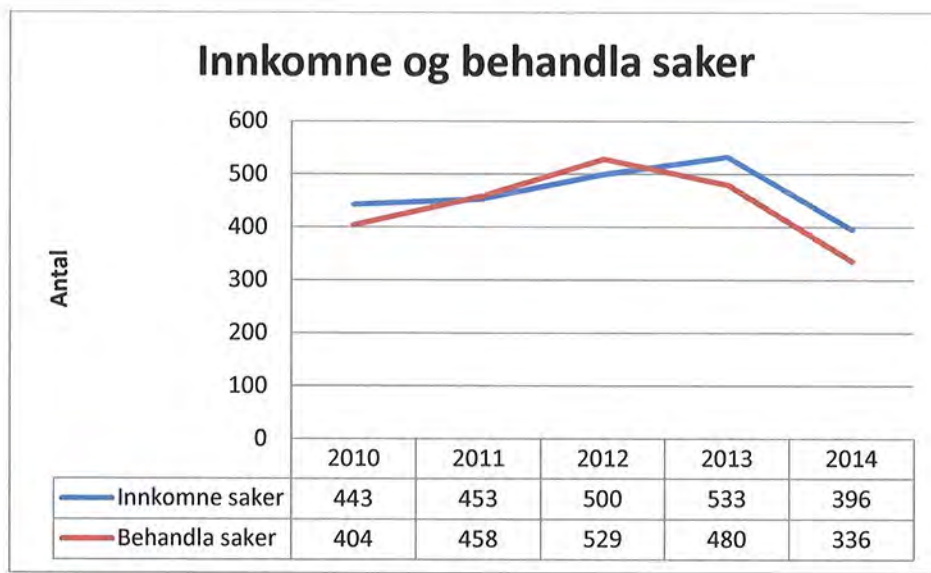
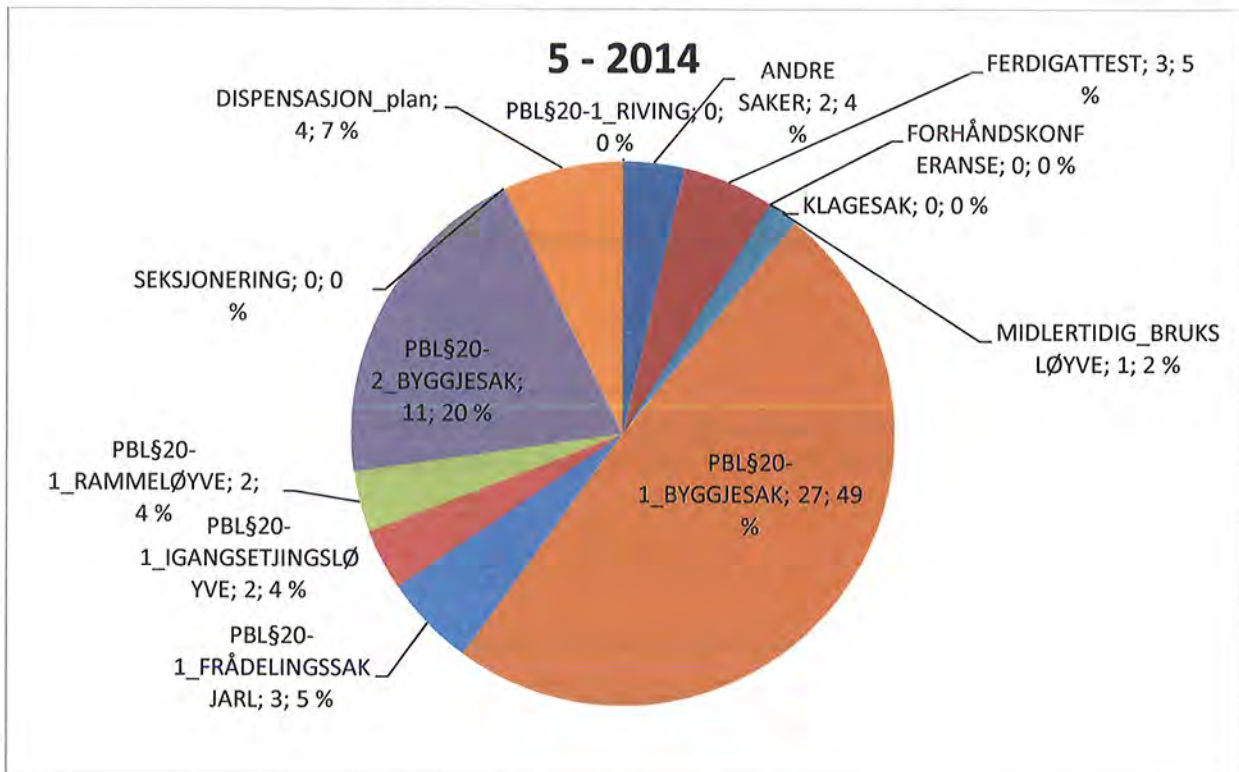
**Pbl §20-1, Pbl §20-2, Rammeløyve, Ferdigattest, Mellombels bruksløyve, igangsetjingsløyve, dispensasjon_byggesak

Statistikken viser at ein i 2. tertial 2014 har behandla 158 saker og det har kome inn 182 saker i same periode.

Behandlingstider

Den førte statistikken for 2. tertsial viser elles at (1 tertsial -14 i parentes):

- 100% (95 %)av delesakene har vore behandla innanfor 1-4 veker.
- 84% (84%) av byggesakene har vore behandla innanfor 1-4 veker.
- gjennomsnittleg behandlingstid for dispensasjonssakene har vore på 13 veker

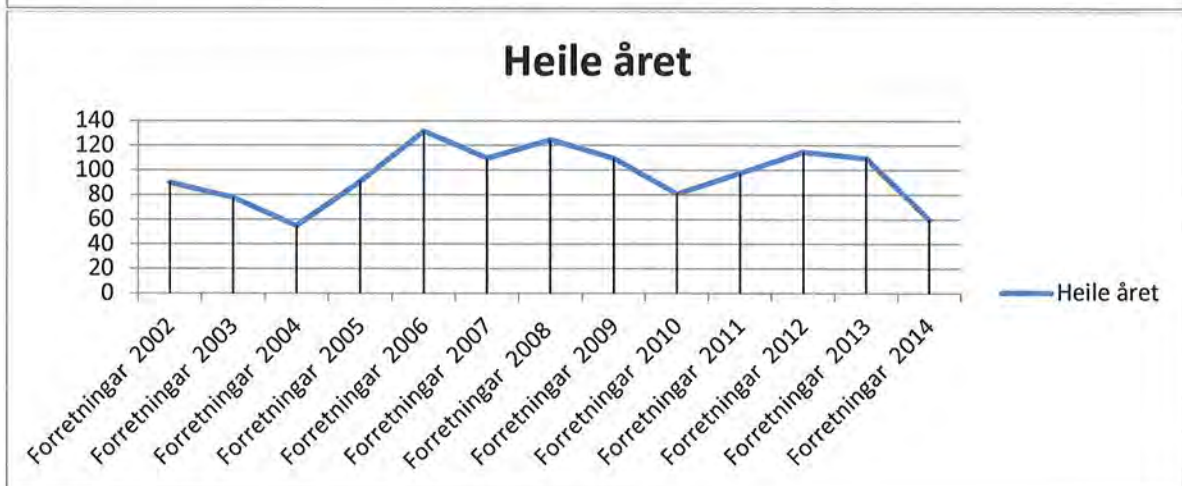
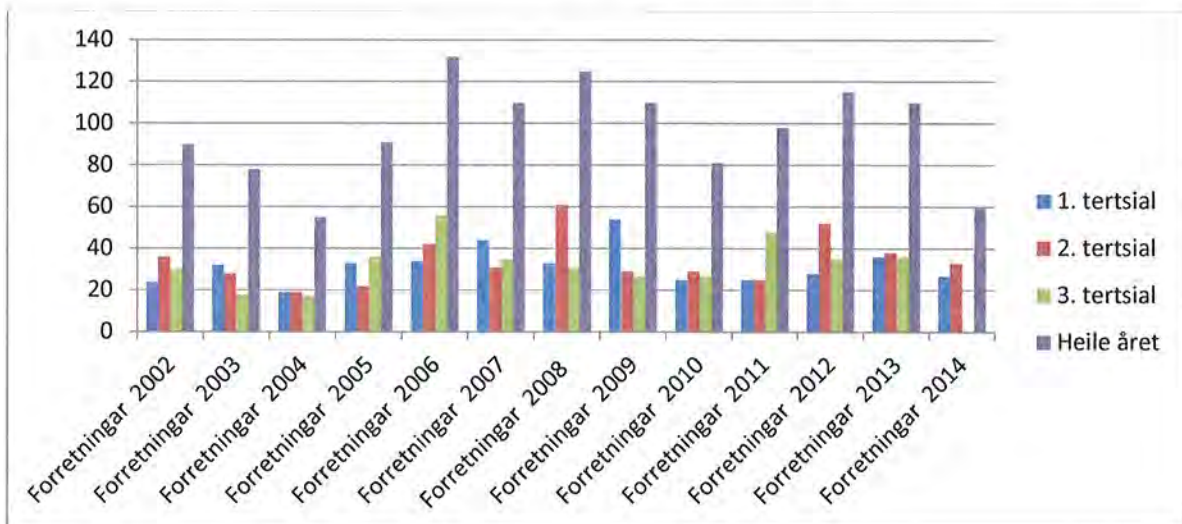


Oppmåling

Oversikten nedanfor viser oppmålingsforretninger frå 2002 og fram til i dag.

	1. tertsial	2. tertsial	3. tertsial	Heile året
Forretningar 2002	24	36	30	90
Forretningar 2003	32	28	18	78
Forretningar 2004	19	19	17	55
Forretningar 2005	33	22	36	91
Forretningar 2006	34	42	56	132
Forretningar 2007	44	31	35	110
Forretningar 2008	33	61	31	125
Forretningar 2009	54	29	27	110
Forretningar 2010	25	29	27	81
Forretningar 2011	25	25	48	98
Forretningar 2012	28	52	35	115
Forretningar 2013	36	38	36	110
Forretningar 2014	27	33		60

Pr 01.09.2014 er der 19 saker (16 i 1. tertsial 2014), levert til oppmåling, som ikkje er fullført. 9 av sakene er under arbeid. Gjennomsnittleg behandlingstid i 2. tertsial 2014 er 19 veker (18 veker i 1. tertsial 2014).



4. PROSJEKT

Planarbeid

Status for dei ulike planoppgåvene går fram av eige vedlegg, men ein del oppsummerande kommentarar er teke med i det som følgjer nedanfor:

Til planstatusoversikten

Ved rapportering av planstatus pr. 30.04.14 stod det 28 planoppgåver på lista.

- 1 planoppgåver er registrert avslutta i siste rapporteringsperiode (Reguleringsendring for Kvalsund/Teige).

Følgjande planoppgåver ligg hos Fylkesmannen som klagesak og er ikkje registrert som avslutta:

- Detaljreguleringsplan Nærøya, fortau veg og kryss
- Detaljreguleringsplan Verket

Følgjande klagesak er registrert som avslutta:

- Detaljreguleringsplan Frøystad 2

Det har i løpet av 2 tertsial 2014 har det kome til 8 nye planoppgåver:

- Detaljreguleringsplan for Fosnavåg hamn*
- Detaljreguleringsplan Hjelmeset 3*
- Reguleringsplan for Herøy gard
- Reguleringsendring Trolldalen
- Reguleringsendring Koparstad
- Reguleringsendring Jensholmen båtlag
- Reguleringsendring Myklebust vest II
- Detaljregulering Eggesbø 37/222 m.fl

*Ny behandling pga. fylkesmannen sitt opphevingsvedtak.

Ein har desse planoppgåvene:

Planoppgåver pr 31.12.13	28
Planoppgåver, nye	8
<u>Sum</u>	<u>36</u>
Planoppgåver, avslutta	1
Planoppgåver, klagehandsaming	2
<u>Sum planoppgåver</u>	<u>34</u>

Planoppgåver pri 1 – 13 stk (inkl 7 kommuneplanar, delplanar, temaplanar)
Planoppgåver pri 2 – 8 stk
Planoppgåver private – 12 stk

Ein kan legge til grunn at antal planoppgåver vil auke i 2015.

Kartverk/arbeid med kartverk

Generelt

Generelt har ein fokus på generell utvikling av kartsystemet, intern brukarstøtte på programvare og å betre funksjonaliteten. Tilrettelegging for nye plattformer (www.kommunekart.com) på mobil og nettbrett er fokusområder for avdelinga på kartsida. Vidareutvikling av planarkiv på nett står i fokus i tida som kjem. Oppmålingsavdelinga følgjer og opp seksjoneringssaker som kjem til kommunen. I tillegg bistår ein eigedomsavdelinga i diverse saker vedk. grunnkjøp/sal/etablering av nye tomter.

Adresseprosjekt

Store delar av Bergsøya fekk tildelt nye gateadresser I 2009. Prosjektet vil gå vidare til alle eigedomar i Herøy har fått gateadresser og er eit prioritert arbeid ved avdelinga.

Andre prosjekt

- Innføring av nytt høgdesystem – under arbeid
- Kvalitetslosen, eit auka fokus på å legge inn aktuelle rutiner.

5. LOKALSAMFUNN

Ikkje noko rapportert.

ANLEGG- OG DRIFTSAVDELINGA

1. ORGANISASJON

Ikkje noko rapportert-

2. VEDTAK

Ikkjwe noko rapportert.

3. TENESTE

Generelt:

Alle tenestene innan drifta som Anleggs- og driftsavdelinga er tillagt ansvaret for er tenester som opptek folk flest, næringsliv, lag og organisasjonar. I mange høve vil kvaliteten på desse tenestene vere det desse forbind med god eller dårleg service frå kommunen si side. Sjølv om fleire av tenestene har vorte vesentleg forbetra dei siste åra, er det langt igjen før ein kan seie at servicenivået er på eit akseptabelt godt nivå. Bakgrunnen er i hovudsak at aktiviteten må prioriterast innanfor avgrensa ressursar.

DRIFT:

Førebygging av brann og ulykke (5061) (TL)

Generelt:

Kommunen har om lag 65 brannobjekt med lovpålagt årleg brannsyn. Det har vore ei utfordring å få kontinuitet i tilsyna og ein har ikkje klart å oppfylle kravet om årlege tilsyn. Det er no tilsett ein person i heil stilling for m.a. å ta seg av tilsyna. Ein vonar såleis å oppfylle kravet om tilsyn. Utanom lovpålagde tilsyn med brannobjekt vert det gjort eit godt førebyggande arbeid. M.a. kan nemnast:

- årlege sløkkeøvingar/brannopplæring for 6. klassene i kommunen
- opplæring og øving i brannsløkking for pleie- og omsorgspersonell (institusjonane) og personell i Eigedomsavdelinga
- "Brannvernveka" med open brannstasjon
- deltaking på Redningsselskapet sitt arrangement "Forebyggande seilas" - eit arrangement for å gi 6. klassingar (ca. 120 elevar + lærarar) opplæring om brann, politi, førstehjelp og redningsskøyta

Hausten 2011 vart det starta forebyggande forum på Ytre Søre. Det er ein samarbeid mellom kommunane Hareid, Ulstein, Herøy, Sande, Ørsta, Volda og Vanylven på brannside. Her vil ein standardisere dokument og måten å gjennomføre branntilsyn på slik at praksisen vert lik i heile regionen. Ein har også faglig utveksling av kunnskap mellom kommunane. Forumet har hatt 2 årlege samlingar.

Avvik/manglar:

Lovpålagt krav om årleg tilsyn i særskilde brannobjekt er ikkje oppfylt pr. i dag.

Løysing av avvik/mangel:

Det er no tilsett personell i full stilling så ein vonar å oppfylle lovkravet innan rimeleg kort tid.

Brann- og ulukkesberedskap (5061) (TL)

Generelt:

Tenesta omfattar brann- og ulukkesberedskap i vid forstand. Brannvernet har hovudbrannstasjon i Fosnavåg med mannskapsbil (brannbil) og 20 deltidss brannmannskap tilknytt. Bistasjon med tankbil er plassert i Myrvåg og er oppsett med tankbil og omlag 10 brannmannskap. Sjølv om det er enkelte manglar i den totale oppbygginga av brannvernet etter gjeldande brannordning vurderer ein brann- og ulukkesberedskapen å vere rimeleg god. Brannvernet har hjartestartar i beredskapen. Den seinare tida har redning kome sterkare inn i brannberedskapen og ein har gjennomført fleire oppdrag saman med helse (ambulansse). Dette vert det ikkje mindre av framover og brannvernet vil også kunne gjennomføre oppdrag på hjartestans (hjarde/lungeredning). Herøy brannvern har fått 2 oljevertilhengarar som er stasjonert ved Myrvåg stasjon. På den eine hengaren er det ein boombag med 150 meter havlenser og på den andre oljevertilhengaren er det 175 meter hamnelenser. Herøy brannvern er mellomdepot og skal via vår oljevertilager i Myrvåg også serve nabokommunene på Søre Sunmøre. Revidert brannordning vart politisk vedteken i Herøy kommunestyre i K-sak 31/14 den 27.03.14. Revidert brannordning legg opp til 5 delt brannvakt både på vaktlaget ved Fosnavåg stasjon og på tankbilsjåførane ved Myrvåg stasjon.

Avvik/manglar:

Brannvernet har dei siste åra slite med meirforbruk grunna underbudsjettering. Gammal tankbil og brannbil har medført auka kostnader til reparasjonar. Ny tankbil og brannbil er ebstilt og vert leverte våren 2015. Rekruttering til brannvernet er utfordrande. I 2015 går 2 av 5 befal av med pensjon. Krava til utdanning av befal er rimeleg omfattande og det er på landsbasis stor mangel på utdanna personell. Det vert satsa på opplæring av personell som alt er tilsette i brannvernet/kommunen

Løysing av avvik/mangel:

Det må tilførast meir midlar for å oppfylle brannordninga/utvide beredskapen og til opplæring av mannskap og befal dei næraste åra.

Feiing (5062) (TL)

Generelt:Løysing av avvik/mangel:

Tenesta omfattar feiing og tilsyn med eldstader og fyringsanlegg i private bustadar. I kommunen er det om lag 2800 piper. Det er omlag 800 abonnentar som ikkje har lagt forskriftsmessig til rette for feiing. Talet på abonnentar som ikkje får feiing pga. manglande tilrettelegging går ned kvart år. Feietenesta vert kjøpt frå Ulstein kommune som har tilsett feiar. Det har dei siste åra vore svært få klager på feietenesta. Ein vurderer det slik at tenesta fungerer svært godt.

Dei som enno ikkje har lagt til rette for feiing, vil få nytt skriftleg pålegg i 2014 om å ordne forholdet. Dei som innan ein nærare angitt frist ikkje rapporterer tilbake at dei har gjennomført pålegget vil måtte få fyringsforbod. Dei som ikkje har lagt til rette for feiing får ikkje tilbod om feiing.

Idrett (Ansvar 5125) (JRG)

Tenesta omfattar ulike friområde, Havila stadion, Bergsøy kunstgrasbane, Tjørvåg kunstgrasbane, Leikongsætra turløype, Leikong kunstgrasbane, Munkvoll stadion på Moldtustranda og Heidbana på Bergsøya.

Generelt:

Kommunen eig dei ulike anlegga og har det overordna ansvaret for drift og vedlikehald av desse. Brorparten av daglege drifts- og vedlikehaldsoppgåver kjøper imidlertid kommunen frå dei ulike idrettslaga. Godtgjersle og oppgåvefordeling er regulert i eigen avtale mellom kommunen og dei enkelte idrettslaga. Kommunen har overordna tilsyn og har ansvar for leveransar av gjødsel, frø, sand, gummigranulat etc. Større drifts- og vedlikehaldsoppgåver vert utført i regi av kommunen med evt. dugnad frå idrettslaga.

Løpebaner på Havila stadion er i rimeleg god stand etter at nytt banedekke vart lagt for ein del år sidan. Merkinga viser derimot noko slitasje.

Avvik:

Kommunen har dei siste åra etablert fleire nye anlegg utan at dette har medført budsjettauke bortsett frå kostnaden med kjøp av tenester frå idrettslaga. Dette har medført at det er minimalt med midlar til det kommunen skal bidra med elles til drift og vedlikehald av tenesta.

Av økonomiske og kapasitetsmessige årsaker vert det innan denne tenesta berre utført eit minimum av drift og vedlikehald.

Sentrum og grøntanlegg (ansvar 5126) (JRG)

Sidan midt på 90-talet er det bygt ei rekke park- og grøntanlegg i sentrum av Fosnavåg. For å ivareta dei investeringane som er gjorde og oppretthalde ein akseptabel standard på desse anlegga, har ein m.a. behov for anleggsgartnartjenester. Desse må ein i dag leige/kjøpe. Behovet for slike tenester vil vere kontinuerleg. Anlegga i sentrum har etter kvart behov for auka vedlikehald og oppgradering. Mellom anna er det trong for utskifting og reparasjon av dreneringsrenner, gatestein og heller. M.o.t. beplantning er det og eit visst behov for utskifting og fornying.

Avvik:

Behovet for anleggsgartnartjenester er aukande og vil måtte leigast/ kjøpast inn. Av økonomiske og kapasitetsmessige årsaker vert det innan denne tenesta berre utført eit minimum av drift og vedlikehald.

Hamner (5123) (JRG)

Tenesta omfattar alle kommunale kaier og hamneareal.

Generelt:

Manglande løyvingar har over tid ført til at ein ikkje har fått utført nødvendig vedlikehald. Inspeksjon av undervasskonstruksjonar/tilstandsoversikt for kaiene manglar. Lovpålagde innretningar som leiderar manglar nokre stadar. Skilting av kaiene er ufullstendig. I 2013 vart det kjøpt og installert nytt system for straumlevering ved fiskerikaia i Fosnavåg. Ein ser føre seg at system for straumlevering også vert oppdatert/utskifta på dei andre kaiene. For å kunne tilby og yte kundeservice på Mjølstadneset, har ein inngått ein formell driftsavtale med privat firma. Avtalen omfattar også tenester relaterte til ISPS. Ein ser føre seg at ein ved oppretting av eige hamnevesen vil måtte ta ein full gjennomgang og kontroll/oppjustering av kaier og hamneareal. Vidare ser ein føre seg ein gjennomgang av kva service som skal tilbydast i form av straumleveransar, vassforsyning og

avfallshandtering m.m. Grunna stort arbeidspress vil dette tidlegast kunne skje i løpet av 2015.

ISPS:

I samsvar med tidlegare vedtak i Maritimt Utval/Hamnestyret skal berre Mjølstadneset hamneterminal tilretteleggast for anløp av ISPS skip. Mjølstadneset havneterminal mottok i 2012 ISPS-godkjenning for ein periode på fem år gjeldande til 14.09.2017.

Hamneavgifter:

Hamnestyret/Maritimt utval har gjort vedtak om at prosessen med innføring av hamneavgifter skal startast opp og dette har vorte annonsert. Ein målset seg å legge fram sak om hamneavgifter og organisering i løpet av hausten 2014.

Avvik:

1. Lovpålagde innretningar er mangelfulle.
2. Gjennomføring av inspeksjon av kaier/kaikonstruksjonar berre delvis gjennomført.
3. Utarbeiding av tilstandsrapportar for oppsetting av vedlikehaldsplan.
4. Manglar ved starumforsyningsanlegga.
5. Manglar vedteken hamneadministrasjon.

Vegvedlikehald (5122) (JRG)

Tenesta omfattar sommar- og vintervedlikehald av kommunale vegar.

Generelt:

Det kommunale vegnettet har enno mange vegar med dårleg dekke og bereevne. Vegane som framleis har grusdekke, er holete og har lite grus. I periodar med store nedbørsmengder er det vanskeleg å få til eit tilfredsstillande vedlikehald av grusvegane. Med det krafttaket som er gjort siste åra inkludert planlagt asfaltering inneverande år, vil **resterande veglengde for grusvegane vere omlag 9 km. Det bør gjerast ei kost/nytte vurdering av evt. vidare asfaltering av resterande grusvegane. Ut frå ei fagleg vurdering er største utfordringa på vedlikehaldssida reasfaltering av vegar med fast dekke som har raskt tiltakande spordanning og krakelering.** Dette medverkar til å vanskeleggjere vintervedlikehaldet. Det er derfor eit aukande behov for midlar til reasfaltering. Bereevna til ein del av dei kommunale vegane er av ein slik art at det for fleire strekningar vil vere påkrteva med forsterking før reasfaltering kan finne stad. Veggrøfter manglar i stor utstrekning.

Vegbudsjettet har over fleire år vist seg å vere for lite. Usikkerheita ein har m.o.t. vinterkostnader gjer at ein har vore nøydd til å ha ei nøktern vurdering ved prioritering av vedlikehaldsasfaltering, kantslått, grusing, grøfing samt anna generelt vegvedlikehald. Konsekvensen har vore at desse tenestene har vore begrensa til det ein vurderer å vere eit minimumsbehov.

Avvik:

1. Grøfing/drenering
2. Reasfaltering inkl. naudsynte forsterkingar
3. Faste dekker på grusvegane

Avlaup (kloakk) (5131) (FA)

Tenesta omfattar arbeid og tenester i samband med avlaupsreinsing/ slambehandling, leidningsnett og pumpestasjonar på **kommunalt** avlaup/kloakkanlegg.

Generelt:

Ein har i dag 28 pumpestasjonar i drift på det kommunale avlaupsnettet. Nokre av desse er gamle, noko som no etter kvart gjev seg utslag i auka drifts- og vedlikehaldskostnader. I tillegg til silanlegget på RA1 Kleiva, så vart det starta bygging av silanlegg RA 2 Klubben i april 2013. Dette silanlegget vart sett i drift torsdag 24 april 2014. Sjølv om mykje er gjort, så er det framleis eit stort behov for rehabilitering/utskiftingar av det kommunale avlaupsnettet. I tillegg til utbygging av avlaupsnettet etter kloakkrammeplanen skjer ei viss oppgradering av leidningsnettet ved bruk av driftsmidlar. Dei kommunale slamavskiljarane verte tømde etter faste intervall som sikrar mot utslepp/ forureining.

Tekniske/utstyrsmessige føresetnader for å betre tenesta:

Driftsovervaking/driftskontroll er etablert på silanlegget på Kleivaneset og 20 pumpestasjonar pr. 30.08.2014. Restarande pumpestasjonane målset ein seg å få installert overvåking på i løpet av 2014. Etter den sentrale avlaupsforskrifta er det lagt opp til eit system for prøvetaking / dokumentering av gjeldande reinsekrav for alle utslepp. Gjennomføring av prøvetaking / dokumentasjon vil medføre auka kostnader og behov for meir personell og opplæring både på ingeniørsida og i uteseksjonen.

Rehabilitering av leidningsnett:

Separering av nedre delen av dagens felleisleidning i Pettervågen målset ein å gjere i 2014.

Slamavskiljarar (private tankar) (5132/354) (FA)

Tenesta omfattar slamtøming av private slamavskiljarar (tankar). Ordninga vart oppstarta i 1999. Sjølve tøminga har sidan starten vorte utført i regi av SSR for kommunen ved hjelp av innleigd slamentreprenør. Tenesta fungerer rimeleg bra pr. i dag. Neste tømerunde vert etter planen gjennomført i slutten av 2014 for heile kommunen.

Avvik:

Ingen pr. i dag.

Veg- og gatelys (5121) (FA)

Tenesta omfattar veg- og gatelys langs alle kommunale vegar, fylkesvegar, kommunale parkeringsplassar for allmenn bruk samt ein del parkbelysning. Totalt om lag 2700 lys.

Generelt:

Straumkostnaden har auka vesentleg dei siste åra. For ein del strekningar på fylkesvegane får kommunen tilskot frå fylket til driftinga etter særskilde reglar. Dette tilskotet dekkjer imidlertid berre omlag halvparten av kostnaden med desse lysa. Samferdselsutvalget i Møre og Romsdal fylkeskommune gjorde i møte den 25. april 2012 eit prinsippvedtak om å overta veglysanlegg langs fylkesvegane der dei fram til no har gitt eit tilskot til drift og vedlikehold. **Dette vil medføre at kommunene vil site att med dei mest kostnadskrevjande veglysa langs fylkesvegane, utan å få ei krone i tilskudd for å drifte dei.** Der er løyvd 350 tusen til utbetring av veglysanlegg på Nerlandsøya i 2014. Evt. andre søknadar må settast på vent, inntil det ligg føre nye løyvingar. **Tussa utfører all nybygging, drift- og vedlikehald**

av veglys for kommunen. Firmaet har over tid hatt dårleg kapasitet og dette har medført forseinkingar av både utbygging, drift- og vedlikehald. Dette har igjen medført auka klager på sløkte veglys.

Det viser seg og at ein i enkelte områder har tildels dårlege veglyslinjer, som igjen resulterer i auka vedlikeholdskostnadar ved bruk av resurser til m.a. feilsøking for å finne feil.

Avvik / manglar:

- **Sein utføring av nybygging, drift- og vedlikehaldsarbeid frå Tussa**
- Behov for skogrydding rundt/inntil enkelte veglys
- Behov for oppgradering av nettet i enkelte områder.

Løysing av avvik / mangel:

- **vurdere om anna firma enn Tussa kan utføre kommunen sitt behov for veglystenster**
- høgare prioritering av skogrydding
- det er løyvd kr. 350.000,- til utskifting av dårlege veglyslinjer i 2014.

4. PROSJEKT

ANLEGG

Prosjektnummer/namn: 51937/Leine bustadfelt, skuletomta

Prosjektleder/ansvarleg: Ida Marie Herre

Grunnlagsdokumentasjon

Planarbeidet starta opp i 2009, men pga manglande løyving stansa arbeidet opp. I F-sak 139/12 den 11.04.2012 vart det imidlertid vedteke at 4,1 mill. kroner skulle nyttast til opparbeiding av Leine bustadfelt, skuletomta.

Løyving/storleik på løyving: Løyving på 4,1 mill. kroner vedteke i F-sak 139/12.

Status pr. dato

Total løyving	kr. 4.100.000,-
Forbruk 2009	kr. 45.001,-
Forbruk 2010	kr. 85.926,-
Forbruk 2012	kr. 19.412,-
Forbruk 2013	kr. 2.445.531,-
Forbruk 2014	kr. 964.269,-
Rest løyving	kr. 539.861

Anleggsarbeid oppstarta: 10. april 2013
Ferdig: Våren 2014. Dei fleste av tomtene er solgt.
Forventa totalkostnad: Omlag 3,5 mill. inkl. riving av skulen.
Behov for ekstraløyving: Ingen pr. d.d.
Andre avklaringar/tiltak som må iverksetjast: Økonomisk avslutning står att.

Avvik: Ingen.

Prosjektnummer/namn: 51320/Avløpsanlegg Berge

Prosjektleder/ansvarleg: Fred Arnesen

Grunnlagdokumentasjon:

Vedtak om at kommunen skal sørge for utbygging av kommunalt avløpsanlegg på Nedre Berge vart gjort i F-sak 235/12.

Løyving/storleik på løyving: Ved bruk av tidlegare løyvde midlar til gjennomføring av kloakkrammeplanen.

Status pr. dato:

Anleggsstatus: Prosjektering starta opp i 2012. Arkeologisk registrering utført i april 2013. Anlegget er stort sett ferdig utbygd. Det er mindre arbeid som gjenstår.

Anbud:

Pumpestasjon:	kr.	476.075,-
Rør og deler:	kr.	501.948,-
Maskinentreprenør:	kr.	2.199.204,-
Sum	kr.	3.177.227,-

Forbruk:

2013	kr.	115.875,-
2014	kr.	4.533.845,-
Sum	kr.	4.649.720,-

Avvik:

Det er snart klart for økonomisk avslutning av anlegget. Herøy vasslag BA og Tussa nett AS, vil då få faktura frå Herøy kommune i forhold til deira part i grøfta.

Kommentarar:

Anleggsarbeid oppstarta: Februar 2014
Ferdig: Juni 2014
Forventa totalkostnad: Ca 3.100.000,-
Behov for ekstraløyving: Ingen pr. d.d.

Prosjektnr./namn: 51119/ Rassikring Vikane

Etter nedfall av fjellblokk i 2007 vart det av konsulent gjort ei vurdering av skredfare/sikringsbehov med forslag til tiltak. Sikring vart anbefalt løyst ved opparbeiding av fanggrøft. Arbeidet med opparbeiding av fanggrøft langs fjellfoten vart lyst ut på anbud. Utfrå

kostnadene i motteke anbud og nærmare vurdering av tekniske utfordringar som anbefalt løysing innebar, fann ein det nødvendig å foreta ny vurdering av geologar m.t.p. om det kunne vere andre eigna sikringsmetoder. I denne samanheng har fjellsikringsteam gått over det aktuelle fjellområdet og kartlagt tilstanden på fjellet/ sikringsbehovet. Tilhøva viser seg å vere langt verre enn det ein tidlegare hadde grunn til å tru.

Det er løyvd 2 mill. kr til sikringsarbeidet. Kostnadene med ei sikring slik tilhøva no framstår, vil bli svært store og er no estimert til ein kostnad på minst 4 mill. Denne saka har blitt mykje meir omfattande og komplisert enn det ein hadde føresetnader til å sjå føre seg i utgangspunktet. M.a. ved at geologar og anna ekspertise ikkje kan gi noko garantiar på at gjennomføring av planlagt sikringsarbeid vil medføre sikre tilhøve for fleire eigedomar i området. Det er gjennomført møte med grunneigarane og Kommunens sentralforbund(KS) har hatt saka til juridisk vurdering av kva ansvar kommunen evt. har i saka. NVE har blitt informert om status i saka. Ein avventar svar frå grunneigarane på korleis dei vurderer saka.

Sikring av Myrabekken på Moltustranda

NVE utarbeidde i sin tid planer for sikring av Myrabekken på Moltustranda. NVE har vedteke å dekke inntil 80% av kostnadene medan Herøy kommune har forplikta seg til ein eigenandel på 20%. NVE har på førespurnad opplyst at dette prosjektet no ligg i budsjettkø. Ein kan ikkje seie med sikkerheit kva tid det kjem til utførelse.

Prosjektnummer/namn: 3305/Ny bru til Herøy gard

Prosjektleder/ansvarleg:

Grunnlagsdokumentasjon

Vedtak om oppstart/gjennomføring: Inne i økonomiplanen for 2005 – 2008. Løyving/storleik på løyving: kr 350.000. Prosjektet stoppa opp m.a. pga. motsegn frå Riksantikvaren. Ny løyving i budsjett 2012: 3 mill. kroner.

Status pr. dato

Som følgje av usemje med Statens vegvesen, i tillegg dårleg tilstand på brukonstruksjonen så har ein beslutta å skrinlegge planane med gjenbruk av gamle VAD bru. Statens vegvesen fjerner konstruksjonen som er lagra på Mjølstadneset for eiga rekning.

Ein lyt vidare sjå på alternative løysningar med ny bru-konstruksjon. Prosjektert vegtrase lyt behaldast i vidare planlegging og prosjektering.

Saka blir følgt opp av ny prosjektleder.

Økonomi:

Løyving 2012	3 mill
Forbruk 2005-2012	30.000,-
Restløyving	2.970.000,-

Kommentarar

Avvik:

Forventa ferdigstilling:

Forventa totalkostnad:

Uklårt.

Uklårt.

Omlag 3 mill kroner (kostnadsanslag)

Behov for ekstraløyving: Blir evt synleggjort ved tilbodsinnhenting.

Prosjektnummer/namn: 51901/Infrastruktur Myklebustvatnet vest.

Prosjektleder/ansvarleg: John Normann Pettersen

Grunnlagsdokumentasjon

Vedtak om oppstart/gjennomføring: Inne i økonomiplanen for 2008 – 2011.

Løyving/storleik på løyving:

I F-sak 285/08 vart det med bakgrunn i ein totalkostnad på 3.808.445 kroner vedteke ei løyving på 2.550.000 kroner pluss at kostnaden med kommunalt avløp på 1.258.445 kroner skal takast av tidlegare løyvingar til gjennomføring av kloakkrammeplanen.

Status pr. dato

Restarbeider utført sommaren 2014. Klar for økonomisk avslutning.

Økonomi:

Prosjektrammer:	kr. 3.808.445,-
Forbruk 2005-2014:	kr. 3.540.000,-
Mindreforbruk:	kr. 268.445,-

Samla prosjektrammer inkl løyvingar frå kloakkrammeplanen: kr 3.808.445,-

Samla forbruk pr dato: kr 3.540.000,-

Økonomisk avslutning blir framlagt hausten 2014.

Kommentarar

- Avvik: Det er utført noko tilleggsarbeider.
- Forventa ferdigstilling: Ferdigstilling etter levering og montering av gateløys.
- Forventa totalkostnad: kr 3.540.000,-

Prosjektnummer/-namn: 51922/Veg 7, Bergslia

Prosjektleder/-ansvarleg: Tore Langvatn

Grunnlagsdokumentasjon

Vedtak om oppstart/gjennomføring: K-sak 39/07.

Løyving/storleik på løyving: kr 2.800.000,-

Status pr. dato

Anleggsstatus: Anleggsarbeida ferdig. Det manglar ein støttemur/innsynskjerm i enden av vegen, på snuplassen og overføring av skøyte frå 3 grunneigarar til Herøy kommune.

Framdrift for prosjektet: Anleggsprosjektet er ferdig.

Forbruk pr. dato:

Totalt budsjett: kr 2.800.000,-

Forbruk til no kr -2.539.644,-

Rest budsjett kr 260.356,-

Avvik

Reklamasjon på private eigedomar må ferdigstillast og skøyte på eigedomsoverdraging må skrivast/underskrivast.

Kommentarar

Forventa ferdigstilling: 2014.

Forventa totalkostnad: 2.800.000,-

Behov for ekstraløyving: Ingen

Andre avklaringar/tiltak som må iverksettast: Sak om økonomisk avslutning må leggast fram for godkjenning.

Prosjektnr./namn: 51003 og 51011/Parkeringsareal bak rådhuset/Næringstiltak

Prosjektleder-/ansvarleg: Jon Rune Våge

Grunnlagsdokumentasjon

Vedteken reguleringsplan for Rådhusområdet. Arbeida omfattar i første omgang planering av parkeringsareal/areal for parkerings-/kontorbygg.

Løyving/storleik på løyving:

Løyving på 1 mill. kroner vart gjort i budsjett 2011 under Næringstiltak. Løyving vidareført til 2012 då prosjektet ikkje vart oppstarta i 2011. Rest løyving på omlag 0,5 mill. kroner vart overført til 2013.

Status pr. dato

Arealet er planert og oppgrusa. Undersprensing er også gjort slik at det er klart for fundamentgrøfter for innregulert parkerings-/kontorbygg. Det er ikkje formålstenleg å asfaltere arealet då det er innregulert bygg på området.

Løyving /Forbruk:

Løyving 2011(overført til 2012)	kr. 1.000.000,-
Forbruk 2012	kr. 506.171,-
Forbruk 2013	kr. 513.354,-
Meirforbruk	kr. 19.525,-

Alle beløp inkl. mva.

Avvik: Prosjektet har vore gjennomført på rammeavtale med entreprenør. Kostnaden har vorte høgare enn forventa og høgare enn det som kjem inn under reglane for bruk av rammeavtale. Bruk av rammeavtale tilseier at totalkostnad kan vere inntil 500.000 kroner eks. mva. I dette tilfellet vart summen omlag 800.000 kroner eks.mva. Meirforbruk ut over løyving etter at alle arbeid er gjort er kr. 19.525,-.

Kommentarar

Det er beklageleg at kostanden vart høgre enn føresett og at reglane for rammeavtalen vart overskriden med omlag 300.000 kroner. Ein vil innskjerpe rutine med sikte på å unngå dette for ettertida.

Prosjektnummer/namn: 51923/Leidningsanlegg Moltu

Prosjektleder/ansvarleg: Lene S. Huldal

Bakgrunn

Delprosjekt i kloakkrammeplanen og består av separering av avlaups- og overvassleidningar i Moltubakkane og ny avskjærande leidning for å samle det pr. i dag ureinsa utsleppa i ein slamskillar med ny sjøleidning. Tiltaket er særskild viktig for å reinske opp i både kommunale og private utslepp frå den tettast befolka delen av Moltu.

Løyving/storleik på løyving: Løyving i kloakkrammeplanen.

Status pr. dato

- Separering i Moltubakkane er utført.
- Ny avskjærande leidning ved sentrum på Moltu er planlagt.
- Avtalar med grunneigarane langs planlagd trasé er no inngått.
- Prosjektet stoppa så opp pga. kapasitetsmangel/prioritering av andre prosjekt.
- I F-sak 215/11 vart det vedteke at Moltu I skal prioriterast på førsteplass.
- Då framdrifta for liknande grunnavtalar i Grønhaugen gjekk raskare vart prosjektet med reinseanlegg RA2 der satt i gong først for og ikkje stoppe arbeida med kloakkrammeplanen.

Framdrift for prosjektet:

Sidan førre rapportering er prosjektering ferdigstilt og søknad om dispensasjon og rammeløyve for prosjektet er til handsaming.

Prosjektregnskap

Sum forbruk	kr 989.186
-------------	------------

Avvik:

Uføresett store utfordringar med grunnavtalar som har ført til omprosjektering av delar av tiltaket.

Kommentarar

Planlagt oppstart: 2014

Forventa totalkostnad: om lag 8 mill.

Behov for ekstraløyving: Ingen pr. d.d.

Prosjektnummer/-namn: 51925/Silanlegg Grønhaug

Prosjektleder/-ansvarleg: Lene Huldal

Grunnlagsdokumentasjon

Delprosjekt i kloakkrammeplanen. Gjeld bygging av silanlegg for avlaup i på Klubben friområde på Bergsøya. Alt avlaupsvatn frå sørsida av Bergsøya frå Herøy kyrkje til Berge bedehus og Bergshaugen skal samlast og førast til anlegget for reinsing.

Løyving/storleik på løyving:

Løyving i kloakkrammeplanen.

Status pr. dato

Anlegget er satt i drift og det gjenstår mindre arbeid for ferdigstilling.

Totalt forbruk	kr 17 661 714
----------------	---------------

Avvik:Grunnarbeida var noko forsinkande for prosjektet.

Kommentarar:

Oppstart: Grunnarbeid vart oppstarta 2. april 2013.

Forventa ferdigstilling: 2014

Forventa totalkostnad: Omlag 18 mill.

Behov for ekstraløyving: Ingen pr. d.d.

Andre avklaringar/tiltak som må iverksettast: Ingen pr. dags dato

Prosjektnummer/namn: 51004/Kunstgras på Bergsøy stadion

Prosjektleiari/ansvarleg: Lene S. Huldal

Grunnlagsdokumentasjon:

Grasbana på Bergsøy stadion har vore prega av dårlig drenering og dermed avgrensa bruk. I samband med vurdering av rehabilitering vart det vedteke at det skulle leggjast kunstgras på grasbana.

I K-sak 149/10 vart det godkjent følgjande finansieringsplan:

Spelemidler	kr 2.500.000
RDA-midler	kr 1.000.000
Dugnad	kr 50.000
Bergsøy IL	kr 5.226.000
Refusjon mva. til prosjektet	kr 2.194.000
Totalt	kr 10.970.000

Status pr. dagsdato:

Kunstgrasdekket er ferdig og teke i bruk. Lysanlegg er ferdig innstallert og teke i bruk. Det gjenstår noko opprettingsarbeid.

Prosjektregnskap

Forventa totalkostnad (eks mva)	kr 8.776.000
Sum forbruk	kr 7.567.904
Rest	kr 1.208.096

Kommentarar

Forventa ferdigstilling: 2014

Forventa totalkostnad: 10.970.000 kr

Behov for ekstraløyving: Ingen pr. d.d.

Andre avklaringar/tiltak som må iverksettast: Ingen pr. d.d.

Prosjektnummer/namn:51200 Kunstgrasbane Leikong

Prosjektleder/ansvarleg: Lene S. HuldalGrunnlagsdokumentasjon:

Prosjektet omfattar bygging av 7-ar kunstgrasbane på eksisterande grusbane ved Leikanger skule. I K-sak 186/11 vart det gjort vedtak om kommunal utbygging av prosjektet og det vart sendt inn søknad om spelemidlar. Prosjektet er delt i tre entreprisar, grunn-, kunstgras- og lysentreprise. Opparbeiding starta hausten 2012.

Forventa totalkostnad (eks. mva)	kr 2.686.300
Forbruk 2011	kr 10.000
Forbruk 2012	kr 746.087
Forbruk 2013	kr 1.488.471
Forbruk 2014	kr 325.445
Totalt forbruk	kr 2.570.003
Rest	kr 116.267

Kommentarar

Framdrift: Arbeida er avslutta og banen er teken i bruk, restutbetalingar og økonomisk avslutning gjenstår.

Forventa totalkostnad: 2.686.300 kr eks. mva

Behov for ekstraløyving: Ingen pr. d.d: Grunnarbeidet ligg an til å overskride med 50.000kr. Dette grunna vanskeligare grunnforhold enn forutsatt. Sidan sluttoppgjer ikkje er ferdigstilt, er det ikkje avklart om det er naudsynt med ekstra løyving.

Andre avklaringar/
tiltak som må iverksetjast: ingen

Prosjektnr/namn: 51350/Vegarm Myklebust-Campus**Prosjektleder/ansvarleg: Lene S. Huldal**Grunnlagsdokumentasjon

Prosjektet omfattar bygging av komplett veg frå Myklebust til Campus. Det er gjort vedtak i samferdselsutvalet ved fylket 5.9.2012 om at prosjektet kan realiserast i samråd med Møre og Romsdal fylke og Statens vegvesen og at kostnadane vert å rekne som del av kommunen sitt bidrag til realisering av ny innfartsveg til Fosnavåg.

Status pr. dato

Det er signert samarbeidsavtale med Statens vegvesen og vegen er prosjektert. Det er no klart for utlysning av prosjektet på anbod, planlagt iløpet av september.

Løyving (RDA)	10.000.000 kr
Forbruk	4.772.027 kr
Rest løyving	5.227.973 kr

Kommentarar

Forventa ferdigstilling: 2015
Forventa totalkostnad: 16 mill kr
Behov for ekstraløyving: Ja, vert å handsame politisk..
Andre avklaringar/tiltak som må iverksetjast: Det er vedtatt at administrasjonen skal legge fram politisk sak vedk. finansiering når anbod er henta inn.

Prosjektnr/namn: 51361/Avlaup Almenningskaia

Prosjektleiari/ansvarleg: Lene S. Huldal

Grunnlagsdokumentasjon

Det må byggast ut avlaupsnett på Almenningskaia i Fosnavåg som mellom anna nytt hotell skap koplast til.

Status

Arbeida med avlaupsanlegg er ferdig bortsett frå mindre tilstelling som må sjåast i samanheng med generell opparbeiding på Almenningen (Prosjekt nr. 51405).

Løyving/storleik på løyving:

Løyving i kloakkrammeplanen.

Forbruk	1.622.501kr
---------	-------------

Prosjektet er oppstarta: v. 20/14.
Forventa ferdigstilling: 3. kvartal 2014.
Forventa totalkostnad: 3 mill kr

Prosjektnr/namn: 51304/Kai i Fosnavåg

Prosjektleiari/ansvarleg: Lene S. Huldal

Grunnlagsdokumentasjon

Prosjektet omfattar riving av eksisterande kai foran "Strandteigen", fylling i sjø og bygging av ny kai på omlag 5x39m. Kai skal fungere som trasè for utrykkingskjøretøy og er ein del av promenaden langs sjøkanten i Fosnavåg.

Status pr. dato

Kontrakt er inngått og arbeida starta veke 20/14.

Avvik:

Det er avdekka større djupner enn først anteke som fører til konsekvensar for økonomi og framdrift. Dei uforutsette kostnadane er pr. d.d. inndeckt gjennom uforutsetposten, samt noko skal førsast på avlaupsanlegget på Almenningen.

Løyving	3.884.000 kr
Forbruk	3.103.964 kr
Rest løyving	780. 036 kr

Kommentarar:

Forventa ferdigstilling: Tredje kvartal 2014

Forventa totalkostnad: 3.884.000kr

Behov for ekstraløyving: Ikkje pr. dag dato.

Andre avklaringar/tiltak som må iverksettast: Ingen pr. d.d.

Prosjektnr/namn: 51405/Opparbeiding Almenningen Ytre

Prosjektleder/ansvarleg: Lene S. Huldal

Grunnlagsdokumentasjon

Etter utbygging av hotell/konserteral/simulatorsenter er det naudsynt med tiltak på Almenningsskaia for m.a. å stengje av ein trasé for å sikre tilkomst for utrykkingskjøretøy og lasting/lossing av båtar på kai. Vidare omfattar prosjektet m.a. naudsynt ledelinje for å binde saman området ved hotellet med Almenningstorget.

Status pr. dato

Konsulent er engasjert for å finne ein god utnyttelse av kaiarealet.

Løyving	1.500.000 kr
Forbruk	38.156 kr
Rest løyving	1.461.844 kr

Kommentarar:

Forventa ferdigstilling: 2015

Forventa totalkostnad: 1.500.000kr

Behov for ekstraløyving: Ikkje pr. dag dato.

Andre avklaringar/tiltak

som må iverksettast: Plan for opparbeiding av området vert lagt fram for politisk handsaming/godkjenning hausten 2014.

Utbyggingsavtalar

Nedanfor er ein tabell som syner dei ulike utbyggingsavtalane som kommunen har lyst ut oppstart på. Tabellen syner status på dei ulike avtalane.

Nr	Part	Område	Utlyst oppstart	Off. etter-syn	Vedteken avtale	Anlegg overtatt av HK
1	Kvalsund og Teige Byggefelt AS	Kvalsund og Teige byggefelt	x	Juni 2009	22.10.2009	
2	Nordic Resort Holding AS	Torvik resort	x			
3	Havutsikta AS	Havutsikta - Koparstad	x			
4	Herøy byggsenter +	Myrvåg	x			

	Direktehandel AS					
5	Myklebuståsen utbygging AS	Myklebuståsen	x			
6	Tømrer Prosjekt AS	Hjelmeset 4	x			
7	Fosnavåg Vekst AS	Uteområde/ infrastruktur ved nyhotellet	x	juni-aug 2013	30.1.2014	
8	Vågsholmen Utvikling	Vågshomen	x	juni-aug 2014		
9	BT Utbygging AS	Tovågen	x	Februar 2014	24.4.2014	

BYGGEPROSJEKT:

Prosjektnr/namn: 51102/Toftestøvegen 11, Bustadar for unge funksjonshemma (totalentreprise)

Prosjektleder/ansvarleg: Trond Sellereite

Grunnlagdokumentasjon

K-sak : 179/10 0.750.000 (2011 budsjettet)
 9.250.000 (2012 økonomiplan)
 9.150.000 (2013 budsjettet)
 K-sak: 115/13 6.150.000 (tilleggsøyving 2013)

I 2011-budsjettet vart det løyvd 750.000 kroner til planlegging. Forbruket i 2011 var 70.000 kroner. I 2012-budsjettet vart det løyvd 9,25 mill. kroner til prosjektet. Av dette vart det brukt 240.000 kroner til planlegging. Resterande del av løyvingane i 2011 og 2012 vart ikkje vidareførte/overførte til nytt budsjettår. Det er i budsjettet for 2013 avsett 9,15 mill. kroner til prosjektet. I tillegg kjem ekstraløyving i 2013 på 6.150.000,-.

Total løyving	Kr 15.610.000,-
Forbruk 2011	Kr 70.000,-
Forbruk 2012	Kr 240.000,-
Forbruk 2013	Kr 690.649,-
Forbruk pr 31.8.2014	Kr 3.298.846,-
Rest løyving	Kr 12.311.154,-

Status pr. 31.8.2014

Betongarbeider er oppstarta og er i rute med tanke på framdrift. Kjellerplan er ferdig støypt vegg, og hulldekke over kjellerplan er montert. Betongentreprenør arbeidar vidare med fundament og ringmurar i 1.etg.

Framdrift

Tett bygg i veke 44, 2014

Kontraktsfesta ferdigstillingsdato 01.04.2015

Kontraktsfesta totalsum: 13.880.000,-

Prosjektnr/namn: 51312/Tribuneoverbygg Havila Stadion Fosnavåg (totalentreprise)

Prosjektleder/ansvarleg: Trond Sellereite/Roger Myklebust

Grunnlagsdokumentasjon

Funksjonsbeskrivelse er produsert av Bergsøy IL Fotball, og kvalitetssikra av Mulvik as etter oppdrag frå Herøy kommune.

Løyving/storleik på løyving: 2.500.000,- Budsjettet for 2014

Total løyving	Kr 2.500.000,-
Forbruk pr. 31.8.2014	Kr 25.000,-
Rest løyving	Kr 2.475.000,-

Status pr. 31.8.2014

Anbuds konkurransen var avslutta 19.5.2014.

Ein tilbydar var kvalifisert for å delta.

Etter forhandling er anbodet på 4.689.871,-

Samla kostnad på prosjektet: 5.408.858,-

Bergsøy IL har sagt seg villege til å ta alle kostnader som overskrider løyvinga dersom Herøy kommune vedtek ei tilleggsløyving på 250.000,-

Sak om tilleggsløyving er under behandling.

Framdrift

Forventa kontraktsinngåing: 30.9.2014

Forventa oppstart: november 2014

Forventa ferdigstilling: februar 2015

Prosjektnr/namn: 51402/Myrvåg omsorgssenter, ombygging av tak (totalentreprise)

Prosjektleder/ansvarleg: Rolf-Henning Skrede Hide.

Grunnlagsdokumentasjon

På oppdrag frå Eigendomsavdelinga skal taket på Myrvåg omsorgssenter ombyggast. Dette på grunn av vasslekkasjer, kondensproblemer og påfølgjande ising i vinterhalvåret.

Løyving/storleik på løyving: Budsjettet for 2014: 3.000.000,-

Total løyving	Kr 3.000.000,-
Forbruk til d.d	Kr 130.434,-

Rest løyving	Kr 2.869.566,-
--------------	----------------

Status pr. dato

Entreprenør er valgt. Avventar politisk behandling i oktober for fullfinansiering av prosjektet.

Framdrift

Forventa totalkostnad: 5.900.000,-

Forventa oppstart: November 2014

Forventa ferdigstilling: Februar 2015.

Prosjektnummer/namn: 51303/Tilbygg Helsesenter.

Prosjektleder/-ansvarleg: John Normann Pettersen

Grunnlagdokumentasjon:

Kommunestyret handsama sak vedr prosjektrammer i K-sak 155/10.

Status pr. dato:

Tilbygget vart overlevert til Herøy kommune den 27.11.2013. Ikkje registrert gjenstående arbeider knytt til kontrakta med totalentreprenøren.

Uforutsette tiltak og kostnadar med ombygging av helsesenteret er påløpt prosjektet. Bygningsmessige og tekniske tiltak er utført på del tilhøyrande helsesøster. Noko ombygging av del i tilknytning til PO vart utført våren 2014. Dette er naudsynte tiltak for tilrettelegging etter omstrukturering av tjenestene.

Økonomisk avslutning pågår.

Tilbod/Prosjektkostnad:

Basert på tilbodet frå Prosjektbygg AS, blir nye kostnadsrammer som følgjer:

Tilbodssum inkl mva:	19.849.130,-
Inventar og utstyr:	00.750.000,-
Prosjektoppfølgjing:	00.400.000,-
Reservepost:	00.600.000,-
Til saman:	21.600.000,-

Tillegsløyvingar vart gjeve i K-sak 160/12.

Forbruk pr dato:

Prosjektløyvingar:	21,6 mill
Forbruk:	23,1 mill

Meirforbruk:	1,5 mill
--------------	----------

Meirforbruk kjem primært som følgje av:

1. Bygningsmessige og tekniske endringar (full utbygging 2 etg)
1. Uforutsett høge kostnadar knytt til IKT, inventar og reinhald.
2. Prisstigning.

Spesifisert oversikt over meirforbruket vil kome fram i sak om økonomisk avslutning,

Kommentarar

-Avvik: Økonomiske avvik er som følgje av: Indeksregulert prisstigning og full utbygging av "disponibelt" areal i 2 etg med fleire kontorarbeidsplassar. I tillegg kjem også møblering av nye kontor utover opphavelag budsjett.

- Forventa totalkostnad:

- Behov for ekstraløyving: Ja

- Forventa ferdigstilling: Ferdigstilt desember 2013.

Prosjektnr. -namn: 51305 / Ny barnehage - Indre Herøy

Prosjektleder/-ansvarleg: John Normann Pettersen

Med bakgrunn i at det i budsjettet var avsett planleggingsmidlar til dette prosjektet vart det vinteren/våren 2013/2014 utarbeidd eit forprosjekt med tilhøyrande kostnadskalkyle. Sak vedkomande godkjenning av forprosjekt vart lagt fram for Kommunestyret i K-sak 98/14 den 28.08.2014 der det vart gjort følgjande vedtak. Sitat:

"Før ein tek stilling til utbygging som skissert i saksutgreiinga ber ein administrasjonen om følgjande:

- 1. Legge fram forslag om andre utbyggingsalternativ som inkluderer barnehagefagleg tilbod på Leikong. 2 representantar frå komite for oppvekst skal delta av planarbeidet.**
- 2. Utgreie kost/nytteanalyse på dei aktuelle alternativa, inklusive konsekvens for utbetaling til private barnehagar.**
- 3. Utgreiingane i pkt. 1 og 2 skal foreleggast for kommunestyret seinast til møtet i februar 2015 og før framlegging for kommunestyret skal saka behandlast i Komite for oppvekst."**

5. LOKALSAMFUNN

Ikkje noko rapportert.

EIGEDOMSAVDELINGA

1. ORGANISASJON

Reinhold

Eigedomsavdelinga opplever det som stadig vanskelegare å rekruttere kompetente reinholdarar. Samstundes meiner vi dagens organisering av reinholdet ikkje er god nok.

Eigedomsavdelinga har difor iverksett ei større omorganisering for å optimalisere reinholdet ved kommunale bygg. Prosjektet tek utgangspunkt i dei prinsipp kommunestyret vedtok i K-sak 237/2000 og inneber at reinholdet skal gjennomførast på dagtid.

Eigedomsavdelinga ynskjer å organisere reinholdet i team med ansvar for eitt eller fleire bygg. Dette meiner vi er naudsynt for å både kunne rekruttere og behalde arbeidskraft, forebygge sjukefråvær og for å sikre eit forsvarleg og godt reinhold.

Arbeidet er delvis finansiert med støttemidlar frå NAV Arbeidslivssenter og har mellom anna ført til at 7 reinholdarar har starta fagbrevutdanning ved Herøy vidaregåande skule hausten 2014.

Saka har vore drøfta i rådmannens leiargruppe og med dei tillitsvalde men har pt. stoppa opp grunna usemje med Utdanningsforbundet og skuleavdelinga om praktisk tilrettelegging og gjennomføring av reinholdet.

Byggdrift

Eigedomsavdelinga har tilsette i 6,4 årsverk til byggdrift og organiserer desse etter prinsippet "alle mann - alle bygg - alle fag".

Vi ynskjer å legge om organiseringa til teamarbeid der to team à to mann har ansvaret for formålsbygg, medan eitt team à to mann har ansvaret for utleigebustadar. Slik organisering er naudsynt for å kunne gjennomføre lovpålagt internkontroll og eigenvurdert behov for forebyggjande tilsyn med bygningsmassen.

Vi har i budsjett 2015 meldt inn behov for ei ny fast 100 % stilling som byggdriftar for å kunne organisere oss på denne måten.

2. VEDTAKSRAPPORTERING

Vedtaksrapporten er oppdatert tilbake til 1.1.2014 og omfattar pt. vedtak frå kommunestyret:

K-sak 117/14 Utleige av gnr. 34 bnr. 237 snr. 4 til Fosnavåg Parkering AS

Vedtak 1. Kommunestyret godkjenner leigeavtale mellom Herøy kommune og Fosnavåg Parkering AS for gnr. 34 bnr. 237 snr. 4.

2. Ordføreren får fullmakt til å signere leigeavtalen.

Status Leigeavtalen er ferdigstilt, men ikkje signert av partane.

K-sak 103/14 Lokalisering av omsorgssenter for Herøy

Vedtak 1. Kommunestyret ber komite for helse og omsorg i samarbeid med administrasjonen å utgreie ulike lokaliseringalternativ for det framtidige omsorgssentertilbodet i Herøy kommune.

2. Lokaliseringsspørsmålet skal handsamast i kommunestyret innan mai 2015.

Status Arbeidet vert organisert og leia av helse- og omsorgskomiteen. Eigedomsavdelinga avventar.

K-sak 98/14 Ny barnehage i indre Herøy - forprosjekt

Vedtak Før ein tek stilling til utbygging som skissert i saksutgreiinga ber ein administrasjonen om fylgjande:

1. Legge fram forslag om andre utbyggingsalternativ som inkluderer barnehagefagleg tilbod på Leikong. 2 representantar frå komite for oppvekst skal delta i planarbeidet.

2. Utgreie kost/nytteanalyse på dei aktuelle alternativa, inklusive konsekvens for utbetaling til private barnehagar.

3. Utgreiingane i pkt. 1 og 2 skal foreleggast for kommunestyret seinast til møtet i februar 2015 og før framlegging for kommunestyret skal saka behandlast i Komite for oppvekst.

Status Oppvekstkomiteen har valgt 2 representantar til å delta i arbeidsgruppe saman med eigedomsavdelinga og barnehageavdelinga. Rådmannen har bede eigedomsavdelinga om å leie utgreiingsarbeidet.

K-sak 88/14	Kommunedelplan bustadsosialt arbeid - val av 2 representantar til arbeidsgruppa
Vedtak	Representantar til arbeidsgruppe for planarbeidet med kommunedelplan bustadsosialt arbeid, vert valde: Fred Hansen Ole Brubakk
Status	Kommunedelplan for bustadpolitikk er under utarbeiding med antatt ferdigstilling av plan til offentlig ettersyn i månadsskiftet desember 2014 / januar 2015.
K-sak 83/14	Omsorgsbustadar med heildøgns pleie- og omsorgsfunksjon - funksjons- og arealanalyse
Vedtak	<p>1. Kommunestyret godkjenner funksjons- og arealanalyse for omsorgsbustadar med heildøgns omsorgsfunksjon slik:</p> <p>a. Prosjektet vert bygd ut på kommunens eigedom ved Herøy omsorgssenter, blå avdeling.</p> <p>b. Prosjektet vert utvida med inntil 16 bueiningar og naudsynt fellesareal.</p> <p>c. Prosjektet vert utvida til også å omfatte base for heimetenesta.</p> <p>2. Kommunestyret vedtek riving av Sjukeheimsvegen 5 b. Riving skal gjennomførast så snart nye omsorgsbustadar er overteke til ordinær drift og lyt finansierast over det aktuelle års budsjett.</p> <p>3. Plan- og byggenemda får i oppdrag å gjennomføre prosjektet etter gjeldande prosedyre.</p>
Status	Prosjektet er overført til anlegg- og driftsavdelinga for vidare oppfølging. Eigedomsavdelinga har fortsatt ansvaret for eventuelt grunnnervv i området og er i dialog med dei aktuelle grunneigarane om dette.
K-sak 79/14	Godkjenning av låneopptak i Husbanken - startlån 2014
Vedtak	Kommunestyret godkjenner låneopptak i Husbanken, stort kr. 5 mill., til vidare utlån til startlån på dei vilkår som går fram av tilsagnsbrev og låneavtale frå Husbanken.
Status	Startlån er utbetalt til Herøy kommune frå Husbanken, som omsøkt og vedtatt.

K-sak 73/14	Disponering av det rekneskapsmessige mindreforbruket i driftsrekneskapen for 2013
Vedtak	<p>Det rekneskapsmessige mindreforbruket for 2013 på kr. 5.388.861,74 vert brukt slik:</p> <ol style="list-style-type: none"> 1. Ekstra løyving til asfaltering/reasfaltering av kommunale vegar kr. 1.000.000,-. 2. Styrke vedlikehaldsbudsjettet med kr. 750.000,- med prioritet Nerlandsøy, Moltu og Leikanger skular. 3. Resterande beløp kr. 3.638.861,74 til styrking av kommunen sitt disposisjonsfond.
Status	<p><u>Ad vedtakspunkt 1 b:</u></p> <p>Nerlandsøy skule - Eigedomsavdelinga har nær ferdigstilt utvendig maling av faseade på hovudbygg, tilbygg og modulbygg.</p> <p>Leikong skule - Eigedomsavdelinga har lyst ut anbodskonkurransen for utbetring av taket på mellombygget mot grendahuset. Vi har også henta inn prisar på utskifting av vindu på administrasjonsbygget samt starta eit mindre renoveringsarbeid innvendig på administrasjonsfløya.</p> <p>Moltu skule - eigedomsavdelinga venter tilbod på utbetring av gavlvegg mot vest samt utbetring tak over mellombygg mot gymsal.</p>
K-sak 60/14	Kjøp av parkeringsplassar
Vedtak	<p>Kommunestyret vedtar at Herøy kommune kjøper seksjon 4, parkeringsdekke U1, av Fosnavåg Parkering AS for kr. 28.830.000,-.</p> <p>Kjøpet blir finansiert ved 20.500.000 i RDA-midlar, og 8.330.000,- ved lånefinansiering.</p> <p>Kommunestyret ber samstundes rådmannen om å gjennomføre taktiske skattemessige disposisjonar med mål om å redusere den totale kostnaden gjennom å oppnå MVA-kompensasjon.</p>
Status	Avtale om kjøp av gnr. 34 bnr. 237 snr. 4 er signert av partane. Eigedomen er overskøytta Herøy kommune.

K-sak 52/14 Sal av Jacobsenhuset

Vedtak Kommunestyret gir rådmannen fullmakt til å selje eigedomen gnr. 34 bnr. 36 – Jacobsenhuset - til høgstbydande etter forutgåande marknadsføring og budrunde.

Status Eigedomsavdelinga har innhenta takst for bygget, men har pt. ikkje annonsert bygget for sal.

K-sak 51/14 Herøy omsorgssenter - gul avdeling - søknad om mellombels Godkjenning

Vedtak Kommunestyret godkjenner Sjukeheimvegen 5 B mellombels som sjukeheimsavdeling for Herøy omsorgssenter – gul avdeling – til utgangen av 31.12.2016.

Status Ingen oppfølgingspunkt. Saka vert teke

K-sak 18/14 Forvaltningsrevisjonsprosjektet. Vedlikehald av kommunale bygg

Vedtak 1. Kommunestyret tek til etterretning forvaltningsrevisjonsprosjektet "Konsekvens av manglande vedlikehald av kommunale bygg i Herøy kommune".

2. Kommunestyret vedtak at rådmannen gjennomfører revisjonen sine anbefalingar slik:

- a. Kommunen må fullføre kartlegginga av den kommunale bygningsmassen og få dette implementert i sitt FDV-system.
- b. Kommunen skal utarbeide ein fleirårig vedlikehaldsplan med tidsperspektiv, samordna med økonomiplan inkl. kostnader og prioritering. Denne skal bygge på kommunen sine eigne tilstandsvurderingar, forutsatt at anbefaling 1 er gjennomført/fullført.
- c. Kommunen skal gjennomgå vaktmestertenesta, spesielt med tanke på periodisk tilsyn med den kommunale bygningsmassen.

3. Kommunestyret vedtek at rådmannen rapporterer til kontrollutvalet om status for gjennomføring av anbefalingane og evt. vidare framdrift innan 20.08.2014.

Status Vedtaks punkt 2 a
Eigedomsavdelinga nyttar FDV-systemet FamacWeb og oppdaterer systemet fortløpande, etterkvart som ny informasjon tilflyt avdelinga.

Vedtaks punkt 2 b
Utkast til tiltaksplan for perioda 2015-2018 er utarbeida og fyl som vedlegg til

eigedomsavdelinga sine budsjettkommentarar for 2015.

Vedtaks punkt 2 c

Eigedomsavdelinga organiserer byggdriftarane etter prinsippet "alle mann - alle bygg - alle fag". Vi tilrår at byggdriftarane vert organisert i 3 team à 2 mann, der 2 team har ansvaret for formålsbygg medan 1 team har ansvaret for utleigebustadar.

Organiseringa føreset løyving av budsjettmidlar til ei fast 100 % stilling som byggdriftar og skal drøftast med leiargruppa og dei tilsette.

3. TENESTERAPPORTERING

Tenesterapporteringa er oppdatert pr. 2.10.2014 og omhandlar forhold knytt til eigedomsforvaltninga som kommunestyret som eigar bør vere informert om.

Viktige hendingar

Brann

Herøy kommunes utleigebustad Vatnevegen 6-12 vart råka av brann fredag 26.9.2014. Ein person døydde som fylgje av brannskadene. Saka er under politietterforskning, årsaka er difor ikkje klarlagt på tidspunktet for rapportering.

Forsikringsavtale for perioda 2015 til 2018

Herøy kommune inngår hausten 2014 avtale med KLP om fornya person- og tingsforsikring for perioden 2015 til 2018. Avtalen er inngått etter ein forutgåande anbodskonkurranse, saman med 25 andre kommunar.

Fosnavåg konserthus og kino

Herøy kommune overtok ansvaret for Fosnavåg konserthus og kino fredag 26.9.2014 frå Fosnavåg konserthus AS. Kulturavdelinga har ansvaret for det kulturelle innhaldet i bygget. Eigedomsavdelinga har ansvaret for forvaltning, drift og vedlikehald saman med Fosnavåg Vekst AS, Thon Hotel Fosnavåg og Fosnavåg Offshore Simulator Senter AS.

Avviksrapportering

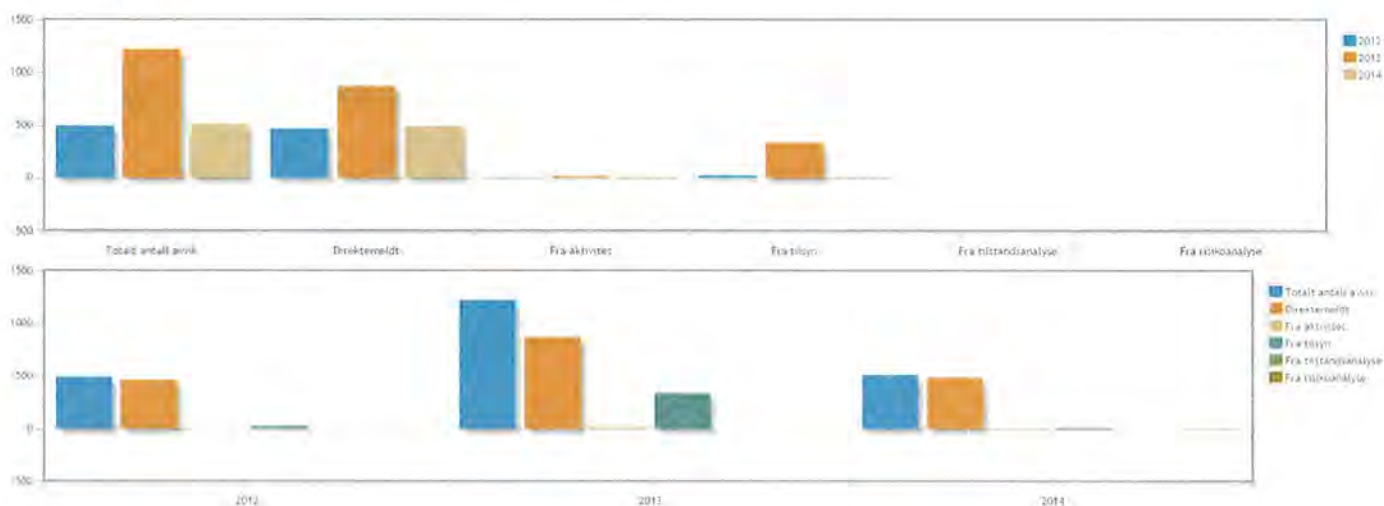
Systemavvik

Systemavvik meldast i Kvalitetslosen og omfattar avvik frå lov og forskrift, interne instruksar og prosedyrar.

Avviksrapport pr. 2.10.2014 syner ingen innmeldte avvik. Dette syner at avdelinga fortsatt har en veg å gå for å få Kvalitetslosen til å fungere som avvikssystem.

Bygningsmessige avvik

Eigedomsavdelinga har pr. rapporteringsdato motteke bygningsmessige avvik i Famac som følger:



Offentlege pålegg

Herøy kommune har fått pålegg frå Arbeidstilsynet om å utbetre taket ved Herøy omsorgssenter - raud avdeling. Eigedomsavdelinga har lyst ut anbuds konkurranse for tiltaket og håper at det kan vere gjennomført innan regnskapsåret 2014.

Vedlikehald og utvikling

Tiltaksplan 2014

Eigedomsavdelinga har ikkje utarbeida vedlikehaldsplan for kommunale bygg i 2014. Dette skuldast at vi legg om årshjulet for planlegging og gjennomføring av vedlikehaldstiltak og mindre investeringstiltak slik at utkast til tiltaksplan vert handsama som ein integrert del av budsjettprosessen for komande år.

I 2014 har såleis avsette midlar til vedlikehald vore nytta til å lukke ein del avvik knytta til branntilsyn samt andre tiltak som har vore planlagt gjennomført tidlegare år.

Vi vil for tiltaksplan 2015 rapportere status pr. tiltak, slik:

<Akt.ref.>

<Bygning>

Tiltak:

<Aktivitetsbeskriving>

Status

<Statusinformasjon>

Tiltaksplan 2015 - 2018

Tiltaksplan for 2015 til 2018 er utarbeida og fyl som vedlegg til eigedomsavdelinga sine budsjettkommentarar for budsjettprosessen 2015.

Startlån, tilskot til etablering og tilskot til tilpasning

Eigedomsavdelinga disponerer slike midlar frå Husbanken til startlån, tilskot til etablering og tilskot til tilpasning.

LÅNEMIDLAR	LÅNERAMME 2014	RESTMIDLAR 2014
Tilskot til tilpasning	-	-
Tilskot til etablering	kr. 100 000,-	-
Startlån	kr. 11 330 800,-	kr. 4 330 800,-
Sum	kr. 11 430 800,-	kr. 4 330 800,-

Utleigebustadar

Eigedomsavdelinga disponerer bustadar til vidareutleige slik tabellen syner:

UTLEIGEBUSTADAR	BUEININGAR
Omsorgsbustadar	105
Gjennomgangsbustadar	34
Andre bustadar	1
Sum	140

Søknadar om omsorgsbustadar vert handsama av pleie- og omsorgsavdelinga og bu- og habiliteringsavdelinga. Søknad om gjennomgangsbustad vert handsama av eigedomsavdelinga, i samarbeid med NAV Herøy og barn, familie og helseavdelinga.

Vi har pr. rapporteringsdato registrert søknader om gjennomgangsbustadar som fylgjer:

SØKNADAR OM GJENNOMGANGSBUSTAD	SØKNADAR
Nye søknadar	4
Søknadar om fornying	7
Sum	11

4. PROSJEKT

Ikkje noko rapportert.

5. LOKALSAMFUNN

Ikkje noko rapportert.

DETALJ OG OMRÅDEPLANER (kommunale og private)

GENERELL OVERSIKT

(Siste politiske prioritering den 4/2-2014 sak 19/14)

Liste Ajourført- 10.07.2014

KOMMUNALE PLANER:

A- avslutta plan , N- ny plan, K – kunngjort, KL- klagesak

Kommuneplaner, delplaner og temaplaner

Lnr.	Planident	Saksnr	Plannamn	Ansv.	Pol.pri.	Status
1.	201245	11/469, 12/4	Kommunedelplan avløp 2006-10	OM	1	
2.	201250	10/368, 10/630, 12/7	Kommuneplan Herøy – Arealdel	OM	1	
3.	201270	12/546	Kommunedelplan Trafikktrygging	AZT	1	
4.	201302		Kommunedelplan bustadsosial handlingsplan	OM	1	
5.	201303		Rusmiddelpolitisk handlingsplan.	OM	1	
6.	201401		Strategisk næringsplan.	OM	1	N
7.	201402		Kommunedelplan Idrett, fysisk aktivitet og friluftsliv	OM	1	N

Område og detaljreguleringsplaner

Lnr.	Planident	Saksnr	Plannamn	Ansv.	Pol.pri.	Status
8.	201247	07/820	Reguleringsplan Indre Bergsøy	BSS	1	
9.	201248		Reguleringsplan Moltustranda, nytt bustadfelt	AZT	1	
10.	201261		Reguleringsendring Mjølstadneset	-	2	
11.	201265	10/164	Reguleringsplan for Kvalsund hamn	HR	1	
12.	201267		FV654 Flusundkrysset- kryss mot Vikane	HR	1	
13.	201271		Runde, tilrettelegging av tomter	BSS	2	
14.	201272	11/852	Reguleringsplan gangsti rundt Myklebustvatnet		2	
15.	201305	13/566	Reguleringsendring Frøystad skule, gnr. 20, bnr. 27 m fl	BSS	2	
16.	201306		Ny basestasjon brannvernet	HR	2	
17.	201307		FV18 Leine –Remøyholm, reguleringsendring	HR	2	
18.	201310		Reguleringsplan nye gang- og	AZT	1	

			sykkelvegar			
19.	2014312		Reguleringsendring Kvalsund – Teige	BSS	1	A
20.	2014321		Reguleringsplan for Herøy gard	BSS	2	N
21.	201266	11/717	Nærøya, fortau, veg og kryss	AZT	1	KL
22.	201263		Reguleringsplan for Fosnavåg hamn (indre del)	BSS	1	N*
23.	201403	14/1043	Reguleringsendring Trolldalen	AZT	2	N

PRIVATE PLANER:

A- avslutta plan , N- ny plan, K – kunngjort, KL- klagesak, O-oppheva

Lnr.	Planident	Saksnr	Plannamn	Ansv.	Status
24.	201275	10/422	Reguleringsplan 24/2, Røykeritomta	HR	
25.	201278	09/611, 12/12	Reguleringsplan Verket	OM	KL
26.	201284	12/32	Reguleringsplan Huldal Aust	AZT	
27.	201286		FV 654 Indre Herøy kyrkje-Stoksund	HR	
28.	201285	12/333	IMO senteret	AZT	
29.	201301	13/7	Lanternen Marina	AZT	
30.	201304	13/165	Detaljreguleringsplan Eggesbøjorda området FKO	AZT	
31.	201252	10/80	Reguleringsplan Hjelmset III	BSS	N*
32.	201401	13/1379	Reguleringsendring Tovågen	BSS	A
33.	201404	14/1429	Reguleringsendring Jensholmen båtlag	AZT	N
34.	201405	14/262	Reguleringsendring Koparstad Havutsikten AS	AZT	N
35.	201406	14/1389	Reguleringsendring Myklebust Vest II	AZT	N
36.	201407		Detaljregulering Eggesbø 37/222 m.fl	AZT	N

***Ny behandling pga. fylkesmannen sitt opphevingsvedtak.**

Planident	201245
Plannamn	Kommunedelplan avlaup 2012-2022
Tiltakshaver	Herøy kommune
Privat/Offentleg	Offentleg
Konsulent	-
Digital informasjon er lagra her:	I:\UTVIKLINGSAVDELINGA\PLAN\OLE MAGNE\KOMMUNEDELPLAN FOR AVLAUP

Gebyr	Beløp	Sendt ut	Registrert innb.
Handsaming			
Areal			

Planmidler på budsjett bundne opp (ja/nei)	
Beløp	

Plandialog

Oppstart	Høyring	1g. behandling	Høyring	2g. beh/vedtak	Klagefrist	Avslutta

Planinitiativ	Uttalelse til planarbeid	Planutarbeid/Saksførebuing	Offentleg ettersyn	Saksførebuing	Kunngjering/klage	Klagebehandling

Rapporteringsdato:	1.9.2014
---------------------------	-----------------

Planstatus:

Arbeidet er starta opp og planprogram er vedteke. Runde Miljøsender har gjennomført resipientundersøkingar levert statusrapport for eit utval av resipientane i Herøy.

Status: Utviklingsavdelinga skal oppdatere delar av kommunedelplanen etter avtale med Anlegg- og driftsavdelinga. Arbeidet ligg etter tidsskjema på grunn av at resipientundersøkingane måtte gjennomførast på sommaren og det har teke lang tid med utarbeiding av rapporten.

Planident	07001
Plannamn	Reguleringsplan Indre Bergsøy
Tiltakshaver	Herøy Kommune
Privat/Offentleg	Offentleg
Konsulent	AG Plan og Arkitektur AS
Digital informasjon er lagra her:	I:\UTVIKLINGSAVDELINGA\PLAN\BERIT\Indre Bergsøy\GIS

Gebyr	Beløp	Sendt ut	Registrert innb.
Handsaming			
Areal			

Planmidler på budsjett bundne opp (ja/nei)	
Beløp	

Plandialog

Oppstart	Høyring	1g. behandling	Høyring	2g. beh/vedtak	Klagefrist	Avslutta

Planinitiativ	Uttalelse til planarbeid	Planutarbeid/Saksførebuing	Offentleg ettersyn	Saksførebuing	Kunngjering/klage	Klagebehandling

Rapporteringsdato:	15.9.2014
---------------------------	------------------

Planstatus:

Forslag til områdereguleringsplan for indre Bergsøy låg ute til offentlig ettersyn i februar-mars 2014. Innan fristen kom det inn 10 uttalar frå offentlege mynde og 30 merknader frå private/grunneigarar. Sakshandsamar har gått gjennom uttalane/merknadene. Fylkesmannen (FM) har reist motsegn mot planen med bakgrunn i påstått manglande breidde på omsynssone for høgspenteledning. Mørenett AS har gjort utrekningar som viser at omsynssona har tilstrekkeleg breidde. FM har trekt motsegna på vilkår av tilføyning av føresegn til reguleringsføresegnene. Motsegn ok.

Fylkeskommunen ved kulturavdelinga har også reist motsegn mot planforslaget. Det må gjerast små justeringar av planforslaget og tilføyning til føresegnene.

Plankart og føresegner vert endra og sendt over til kulturavdelinga med tanke på fremjing av dispensasjonssøknad til Riksantikvaren. Riksantikvaren har fått utsett frist til 20. september for handsaming av søknaden.

Planident	201248
Plannamn	Reguleringsplan Moltustranda, nytt bustadfelt
Tiltakshaver	Herøy Kommune
Privat/Offentleg	Offentleg
Konsulent	Utviklingsavdelinga
Digital informasjon er lagra her:	I:\utviklingsavdelinga\plan\aleksander\byggfelt moltustranda

Gebyr	Beløp	Sendt ut	Registrert innb.
Handsaming	Kommunal plan		
Areal	Kommunal plan		

Planmidler på budsjett bundne opp (ja/nei)	
Beløp	

Plandialog						
Oppstart	Høyring	1g. behandling	Høyring	2g. beh/vedtak	Klagefrist	Avslutta
Planinitiativ	Uttalelse til planarbeid	Planutarbeid/Saksførebuing	Offentleg ettersyn	Saksførebuing	Kunngjering/klage	Klagebehandling

Rapporteringsdato:	19.09.2014
---------------------------	-------------------

Planstatus:

Det vart arrangert ope møte på Moltu skule for diskusjon om byggjefelt på Moltustranda. Dato for møtet var 22.2.11.

Utviklingsavdelinga har og vore i dialog med fleire grunneigarar på Moltu om å få i stand avtale om kjøp av areal til veg og kommunale tomter. Det er gjennomført synfaringar og møter med grunneigar i eit av området.

Utviklingsavdelinga har utarbeidt fleire førebelse planskisser som grunnlag for vidare forhandlingar og seinare formelt oppstart av planarbeid. Vidare framdrift er avhengig av forhold knytt til erverv av eigedom. Herøy kommune er i dialog med fleire grunneigarar kring taksering av eigedomar og forhandlingar kring kjøp av eigedom.

Status:

Formannskapet har vedteke at planforslag skal ut til offentleg ettersyn / høyring i 6 veker. Plandokumenta vert lagt ut til høyring 26.09.2014

Planident	201252
Plannamn	Reguleringsplan Hjelmeset III
Tiltakshaver	Tømrerservice AS
Privat/Offentleg	Privat
Konsulent	Tømrerservice AS
Digital informasjon er lagra her:	I:\UTVIKLINGSAVDELINGA\PLAN\BERIT\HJELMESETH3

Gebyr	Beløp	Sendt ut	Registrert innb.
Handsaming	Kr 4.000.	Februar 2010	
Areal	Kr 17.400	28.04.2011	

Planmidler på budsjett bundne opp (ja/nei)	
Beløp	

Plandialog

Oppstart	Høyring	1g. behandling	Høyring	2g. beh/vedtak	Klagefrist	Avslutta
Planinitiativ	Uttalelse til planarbeid	Planutarbeid/Saksførebuing	Offentleg ettersyn	Saksførebuing	Kunngjering/klage	Klagebehandling

Rapporteringsdato:	19.9.2014
---------------------------	------------------

Planstatus:

Fylkesmannen har oppheva kommunestyret si eigengodkjenning av detaljreguleringsplanen for Hjelmeseth 3, i brev datert 6.6.2014.

Sakshandsamar har vore i kontakt med fylkesmannen. Det må gjerast ei endring i plankartet, som klargjer vegretten i området.

Ein tek sikte på å få gjennomført ei avgrensa høyring før saka vert lagt fram for formannskap og kommunestyre for slutthandsaming.

Planident	201261
Plannamn	Reguleringsendring Mjølstadneset
Tiltakshaver	Herøy Kommune
Privat/Offentleg	Offentleg
Konsulent	
Digital informasjon er lagra her:	

Gebyr	Beløp	Sendt ut	Registrert innb.
Handsaming			
Areal			

Planmidler på budsjett bundne opp (ja/nei)	
Beløp	

Plandialog

Oppstart	Høyring	1g. behandling	Høyring	2g. beh/vedtak	Klagefrist	Avslutta
Planinitiativ	Uttalelse til planarbeid	Planutarbeid/Saksførebuing	Offentleg ettersyn	Saksførebuing	Kunngjering/klage	Klagebehandling

Rapporteringsdato:	26.09.2012
---------------------------	-------------------

Planstatus:

Dette gjeld omregulering av austre del av Mjølstadnesområdet med sikte på å tilrettelegge erstatningstomt for bedrift som på sikt må flytte frå Torvik. AG Plan og Arkitektur vart engasjert våren 2009, for å vurdere om innteikna vegtrase i kommuneplanen kunne kome i konflikt med avgrensinga av industriområdet.

Statens vegvesen har på ettersommaren (jfr. prosjekt **4 Kommunedelplan for RV 654 Røyra Mjølstadneset**) starta arbeidet med kommunedelplan for RV 654 frå Røyra til Mjølstadneset. Sjølve arbeidet med reguleringsendringa vil gå vidare når forholda omkring ovannemnde vegline er tilstrekkeleg avklara.

Det har ikkje vore arbeidd med saka sidan førre rapportering.

Planident	201263
Plannamn	Reguleringsplan for Fosnavåg hamn (indre del)
Tiltakshaver	Herøy kommune
Privat/Offentleg	Offentleg
Konsulent	AG Plan og Arkitektur AS ved Berit Sandvik Skeide
Digital informasjon er lagra her:	I:\UTVIKLINGSAVDELINGA\PLAN\BERIT\Fosnavåg hamn

Gebyr	Beløp	Sendt ut	Registrert innb.
Handsaming	ingen		
Areal	ingen		

Planmidler på budsjett bundne opp (ja/nei)	ja
Beløp	Ca 500 000

Plandialog

Oppstart	Høyring	1g. behandling	Høyring	2g. beh/vedtak	Klagefrist	Avslutta
----------	---------	----------------	---------	----------------	------------	----------



Planinitiativ	Uttalelse til planarbeid	Planutarbeid/Saksførebuing	Offentleg ettersyn	Saksførebuing	Kunngjering/klage	Klagebehandling
---------------	--------------------------	----------------------------	--------------------	---------------	-------------------	-----------------

Rapporteringsdato:

19.9.2014

Planstatus:

Fylkesmannen i Møre og Romsdal oppheva områdereguleringsplanen i juni 2014. Sakshandsamar er i dialog med kulturavdelinga hjå fylkeskommunen for å finne ei løysing knytt til vern og bruk av budene på Notaneset.

Planident	201265
Plannamn	Reguleringsplan for Kvalsund hamn
Tiltakshaver	Herøy kommune
Privat/Offentleg	Offentleg
Konsulent	Rambøll AS
Digital informasjon er lagra her:	

Gebyr	Beløp	Sendt ut	Registrert innb.
Handsaming			
Areal			

Planmidler på budsjett bundne opp (ja/nei)	JA (2010-budsjettet)
Beløp	200 000 (Jfr. F-sak 147/10)

Plandialog

Oppstart	Høyring	1g. behandling	Høyring	2g. beh/vedtak	Klagefrist	Avslutta

Planinitiativ	Uttalelse til planarbeid	Planutarbeid/Saksførebuing	Offentleg ettersyn	Saksførebuing	Kunngjering/klage	Klagebehandling

Rapporteringsdato:

15.09.2014

Planstatus:

Initiativet til planarbeidet var opprinneleg privat, men etter vedtak i formannskapet den 18.05.2010 vart det imidlertid bestemt at planen skulle fremjast som ein kommunal plan. Formålet med planarbeidet har vore å legge til rette for fleire naust, småbåtplassar, parkering, ny vegtilkomst til hamna m.v.

Formannskapet vedtok i møte den 11.04.2012 (F-sak 133/12) at forslag til reguleringsplan skulle utleggast til offentleg ettersyn. Offentleg ettersyn/innhenting av høyringsuttalar skjedde i perioden 11. mai til 22. juni og frist for innspel/merknader vart sett til 25.06.2012.

Plansaka har vore under førebuing med sikte på ny politisk behandling. Med vegvesenet sine opplysningar om restlevetida for Kvalsundbrua (5 år) har det imidlertid vorte naudsynt å få avklart kva konsekvensar dette vil ha for hamneområdet før reguleringsplanarbeidet vert vidareført/slutført. Det ligg fortsatt ikkje føre tilstrekkelege avklaringar for at planarbeidet kan vidareførast og det har såleis ikkje vore arbeidd med denne saka sidan forrige rapportering.

Planident	201266
Plannamn	Reguleringsplan Nærøykrysset – FV 18
Tiltakshaver	Herøy kommune
Privat/Offentleg	Offentleg
Konsulent	AG Plan & Arkitektur AS / Utviklingsavdelinga
Digital informasjon er lagra her:	I:\UTVIKLINGSAVDELINGA\PLAN\ALEKSANDER\NÆRØYKRYSET

Gebyr	Beløp	Sendt ut	Registrert innb.
Handsaming	Kommunal plan	-	-
Areal	Kommunal plan	-	-

Planmidler på budsjett bundne opp (ja/nei)	
Beløp	Kommunal plan

Plandialog

Oppstart	Høyring	1g. behandling	Høyring	2g. beh/vedtak	Klagefrist	Avslutta
Planinitiativ	Uttalelse til planarbeid	Planutarbeid/ Saksførebuing	Offentleg ettersyn	Saksførebuing	Kunngjering/ klage	Klagebehandling

Rapporteringsdato:

19.09.2014

Planstatus:

Formannskapet har vedteke å legge saka ut til offentleg ettersyn / høyring i 2 alternativ. Dette for å avdekkje kva alternativ ein skal arbeide vidare med for området. Ein arbeider no med handsaming av innkomne merknader frå høyringsperioden, samt justeringar / endringar i planforslaget med sikte på sluttbehandling. Planforslaget blir fremja til politisk sluttbehandling i løpet av første del av 2013. Kommunestyret gjorde i møte av 25.04.2013, K-sak 50/13 vedtak om eigengodkjenning av reguleringsplan for «Nærøykrysset FV18». Vedtaket er no kunngjort med frist for klage 31.05.2013.

Status:

Kommunestyret sitt vedtak er påklaga av Gjert A. Nærø. Klagen er handsama av kommunestyret. Saka er sendt over til Fylkesmannen i Møre og Romsdal for endeleg avgjerd. Ein vil avvente arkivering av plan inntil klagesaka er avgjort av Fylkesmannen. Omlegging av krysset er ikkje prioritert i fylket sitt handlingsprogram.

Fylkesmannen varsla avgjerd i klagesak innan august 2014. Ikkje motteke vedtak frå Fylkesmannen pr 19.09.2014

Planident	201267
Plannamn	Flusundkrysset- Kryss mot Vikane
Tiltakshaver	Herøy kommune
Privat/Offentleg	Offentleg
Konsulent	AG Plan og Arkitektur
Digital informasjon er lagra her:	

Gebyr	Beløp	Sendt ut	Registrert innb.
Handsaming			
Areal			

Planmidler på budsjett bundne opp (ja/nei)	JA
Beløp	95 000 (Avtale m/AG Plan og Arkitektur)

Plandialog

Oppstart	Høyring	1g. behandling	Høyring	2g. beh/vedtak	Klagefrist	Avslutta

Planinitiativ	Uttalelse til planarbeid	Planutarbeid/Saksførebuing	Offentleg ettersyn	Saksførebuing	Kunngjering/klage	Klagebehandling

Rapporteringsdato:	15.09.2014
---------------------------	-------------------

Planstatus:

Miljøverndepartementet si stadfesting av Fylkesmannen si motsegn mot planane om ny innfartsveg på nordsida av Myklebustvatnet har aktualisert spørsmålet om å planlegge/iverksetje tiltak lang eksisterande fylkesveg. Det var i første omgang snakk om å vurdere tiltak på strekninga frå Cash & Carry til rundkøyringa på Hjelmeset. Prosjektet er i ettertid utvida og endra namn frå FV 654 Myklebust – Eggesbønes til Nygjerdekrysset – Kryss mot Vikane og no sist til Flusundkrysset – Kryss mot Vikane.

Formannskapet vedtok i møte den 01.10.2013 (F-sak 167/13) at det skulle iverksetjast førebuingar med sikte på oppstart av reguleringsplanarbeid for den ovannemnde strekninga. I samarbeid med AG Plan og Arkitektur har det i etterkant vore arbeidd med eit forprosjekt. Dette vart gjennomgått og drøfta i møte med Statens Vegvesen den 09.09.2014 og ein avventar no tilbakemelding der ifrå før forprosjektet kan ferdigstillast og førebuast for politisk presentasjon/behandling.

Planident	201270
Plannamn	Kommunedelplan for trafikktrygging
Tiltakshaver	Herøy kommune
Privat/Offentleg	Offentleg
Konsulent	-
Digital informasjon er lagra her:	I:\UTVIKLINGSAVDELINGA\PLAN\ALEKSANDER \KOMMUNEDELPLAN FOR TRAFIKKTRYGGING

Gebyr	Beløp	Sendt ut	Registrert innb.
Handsaming	-	-	-
Areal	-	-	-

Planmidler på budsjett bundne opp (ja/nei)	Ja
Beløp	Midlar avsett til konkrete tiltak i budsjett

Plandialog

Oppstart	Høyring	1g. behandling	Høyring	2g. beh/vedtak	Klagefrist	Avslutta

Planinitiativ	Uttalelse til planarbeid	Planutarbeid/ Saksførebuing	Offentleg ettersyn	Saksførebuing	Kunngjering/ klage	Klagebehandling

Rapporteringsdato:	19.09.2014
---------------------------	-------------------

Planstatus:

Planarbeidet er varsla oppstart og planprogram for arbeidet er stadfesta.

Grunna omsyn til arbeidet med kommuneplan har denne planen ikkje blitt prioritert. Ein har over lengre tid forsøkt å få ei evaluering frå Anleggs- og driftsavdelinga i høve tiltaka i førre plan. Denne er enno ikkje motteke og manglande tilbakemeldingar er noko av grunnen til at planarbeidet har stoppa opp.

Utviklingsavdelinga har ansvaret for vidare framdrift av planarbeidet, og vil følgje opp kommunedelplanen som prioritert oppgåve i tida framover.

Status:

Planforslaget har vore ute til offentleg ettersyn i 6 veker. Det er nytta sosiale media under høyringsperioden. Det har kome mykje innspel til planforslaget. Vidare arbeid vil vere møte i arbeidsgruppa for å behandle innspel og gjere evt justeringar i plan, samt legge fram ei tilråding til Formannskapet for vedtak av plan.

Det har ikkje vore arbeidd med denne saka sidan førre rapportering. Saka har ikkje vore prioritert.

Planident	201271
Plannamn	Runde, tilrettelegging av tomter
Tiltakshaver	Herøy kommune
Privat/Offentleg	Offentleg
Konsulent	Herøy kommune
Digital informasjon er lagra her:	

Gebyr	Beløp	Sendt ut	Registrert innb.
Handsaming			
Areal			

Planmidler på budsjett bundne opp (ja/nei)	
Beløp	

Plandialog

Oppstart	Høyring	1g. behandling	Høyring	2g. beh/vedtak	Klagefrist	Avslutta
----------	---------	----------------	---------	----------------	------------	----------

Planinitiativ	Uttalelse til planarbeid	Planutarbeid/Saksførebuing	Offentleg ettersyn	Saksførebuing	Kunngjering/klage	Klagebehandling
---------------	--------------------------	----------------------------	--------------------	---------------	-------------------	-----------------

Rapporteringsdato:	15.9.2014
---------------------------	------------------

Planstatus:

Planarbeid ikkje igongsett. Ikkje prioritert. Avventar forhandlingar om grunn.

Planident	201275
Plannamn	Reguleringsplan 24/2, Røykeritomta
Tiltakshaver	Volfram AS v/Svein Nærø
Privat/Offentleg	Privat reguleringsplan
Konsulent	Rambøll AS
Digital informasjon er lagra her:	I:UTVIKLINGSAVDELINGA\PLAN\HALLVARD\NÆRØY_RØYKERI

Gebyr	Beløp	Sendt ut	Registrert innb.
Handsaming	Kr 5.000.	21.01.2011	
Areal	Kr 29.400.	21.01.2011	

Planmidler på budsjett bundne opp (ja/nei)	
Beløp	

Plandialog

Oppstart	Høyring	1g. behandling	Høyring	2g. beh/vedtak	Klagefrist	Avslutta

Planinitiativ	Uttalelse til planarbeid	Planutarbeid/Saksførebuing	Offentleg ettersyn	Saksførebuing	Kunngjering/klage	Klagebehandling

Rapporteringsdato:	15.09.2014
---------------------------	-------------------

Planstatus:

Målet med reguleringa av gnr. 24, bnr. 2 m.fl. på Nærøya har vore å legge til rette for bustadbygging (tettare utnytting, tomannsbustader og einebustader). Rambøll AS leverte inn planforslag den 11.05.2009. Planen vart imidlertid ikkje lagt fram for politisk behandling med tanke på utlegging til offentleg ettersyn før 01.07.2009. Dette innebar at innsendt planmateriale måtte omarbeidast og tilpassast ny planlov.

Ny oppstart av planarbeidet vart varsla før jul 2009. Eit planforslag vart vedteke utlagt til offentleg ettersyn i formannskapsmøte den 23.11.2010 (F-sak 344/10). Det vart reist motsegn mot reguleringsplanforslaget både frå Fylkesmannen, Fylkeskommunen og Statens Vegvesen. Eit justert planforslag var utlagt til offentleg ettersyn i perioden 14.02-28.03.2014 og ein har etter dette arbeidd med førebuingar med sikte på sluttbehandling av planen. Motsegnene frå Fylkesmannen og Fylkeskommunen er avklara og ein hadde seinast den 09.09.2014 eit møte med Statens Vegvesen for å få trekt deira motsegn. Med bakgrunn i nemnde møte ser ein no nærare på ein del justerte formuleringar i planomtale og føresegner. Ein håper å få framlagt reguleringsplanen for sluttbehandling i løpet av hausten.

Planident	201284
Plannamn	Huldal Aust
Tiltakshaver	Bergsøy IL - Fotball
Privat/Offentleg	Privat
Konsulent	Sporstøl Arkitekter AS
Digital informasjon er lagra her:	

Gebyr	Beløp	Sendt ut	Registrert innb.
Handsaming			
Areal			

Planmidler på budsjett bundne opp (ja/nei)	
Beløp	

Plandialog

Oppstart	Høyring	1g. behandling	Høyring	2g. beh/vedtak	Klagefrist	Avslutta

Planinitiativ	Uttalelse til planarbeid	Planutarbeid/Saksførebuing	Offentleg ettersyn	Saksførebuing	Kunngjering/klage	Klagebehandling

Rapporteringsdato:

19.09.2014.

Planstatus:

I samband med at Bergsøy IL etter kvart har flytta all aktiviteten til Bergsøy stadion m.v. så ønskjer dei å realisere verdiane i Huldalsbana med tanke på finansiering av sine nye investeringar i stadionområdet. Bergsøy IL har engasjert Sporstøl Arkitekter til å utvikle området og første kontakt vart teken i desember 2010. Oppstartmøte vart halde i mai 2011. Planarbeidet, som etter tiltakshavarar ønskje vil omgjere deler av friområdet (jfr. kommuneplanen) til byggeformål, vil krevje KU og naturleg nok då også planprogram. Innsendt forslag til planprogram vart behandla av formannskapet hausten 2011 og tiltakshavar/konsulent har fått tilbakemelding om vidare planprosess, her under krav om KU for nærare utvalde tema. Planprogrammet har vore utlagt til offentleg ettersyn. Etter ønskje frå Sporstøl Arkitektkontor vart det halde eit møte om saka på forsommaren. Ansvar for vidare framdrift ligg hos tiltakshavar/konsulent.

Status:

Formannskapet har stadfesta planprogrammet. Det er gjennomført arkeologisk registrering i Huldalsmyra. Vidare framdrift og arbeid vil ligge til plankonsulent for utarbeiding av planforslag med KU-vurderingar. Det er gjennomført diverse møter og korrespondanse med plankonsulent i høve utforming av planforslaget.

Planident	201285
Plannamn	IMO-senteret, gnr. 34 bnr. 219 m.fl.
Tiltakshaver	IMO-senteret v/Gaustad
Privat/Offentleg	Privat
Konsulent	Ing. Geir Myklebust
Digital informasjon er lagra her:	I:\UTVIKLINGSAVDELINGA\PLAN\ALEKSANDER\DETALJREGULERING IMO-SENTERET

Gebyr	Beløp	Sendt ut	Registrert innb.
Handsaming	5000,-	13.11.2013	
Areal		Ved off ett.	

Planmidler på budsjett bundne opp (ja/nei)	Nei
Beløp	-

Plandialog

Oppstart	Høyring	Ig. behandling	Høyring	2g. beh/vedtak	Klagefrist	Avslutta
----------	---------	----------------	---------	----------------	------------	----------



Planinitiativ	Uttalelse til planarbeid	Planutarbeid/Saksførebuing	Offentleg ettersyn	Saksførebuing	Kunngjering/klage	Klagebehandling
---------------	--------------------------	----------------------------	--------------------	---------------	-------------------	-----------------

Rapporteringsdato:

19.09.2014.

Planstatus:

Dette gjeld reguleringsplan for «naboområdet» til Sentrumsteigen og er elles avgrensa av Kjøpmannsgata, Rådhusgata og Igesundvegen. Det vart hausten 2011 innsendt forespørsel om førehandskonferanse. Førehandskonferanse med tiltakshavar/konsulent vart vart halde den 26.04.2012.

Formannskapet godkjende oppstart av planarbeidet i møte den 03.07.2012 og tiltakshavar har etter dette annonsert oppstart og sendt saka til aktuelle høyringsinstansar.

Kommunen har oversendt krav til avløp for området og vore i dialog med konsulent i høve utforming av reguleringsplanen. Tiltakshavar melder om skifte av plankonsulent.

Status:

Ingen endring i saka sidan førre rapportering.

Planident	201286
Plannamn	FV 654 Indre Herøy kyrkje - Stoksundbrua
Tiltakshaver	Statens Vegvesen
Privat/Offentleg	Privat
Konsulent	
Digital informasjon er lagra her:	

Gebyr	Beløp	Sendt ut	Registrert innb.
Handsaming			
Areal			

Planmidler på budsjett bundne opp (ja/nei)	
Beløp	

Plandialog

Oppstart	Høyring	1g. behandling	Høyring	2g. beh/vedtak	Klagefrist	Avslutta
Planinitiativ	Uttalelse til planarbeid	Planutarbeid/Saksførebuing	Offentleg ettersyn	Saksførebuing	Kunngjering/klage	Klagebehandling

Rapporteringsdato:	15.09.2014
---------------------------	-------------------

Planstatus:

Formålet med planen er å legge til rette for ei meir naturleg vegline med tilhøyrande gang- og sykkelvegar på strekninga frå Indre Herøy kyrkje til Stoksundbrua samt ei mindre strekning i retning Sandvika. Statens vegvesen annonserte oppstart av planarbeidet i august 2011.

Det har undervegs vore ein del møte om saka mellom kommunen og Statens vegvesen. Ein hadde ein siste gjennomgang av planforslaget i møte med vegvesenet den 09.09.2014 og det vert no teke sikte på at eit endeleg planforslag skal kunne framleggast for politisk behandling og påfølgjande offentlig ettersyn i løpet av hausten.

Planident	2013 01
Plannamn	Detaljregulering Lanternen Marina AS
Tiltakshaver	Lanternen AS v/Kåre Jensholm
Privat/Offentleg	Privat
Konsulent	AG Plan & Arkitektur AS
Digital informasjon er lagra her:	I:\UTVIKLINGS-AVDELINGA\PLAN\ALEKSANDER\REGULERINGS-SENDING LANTERNEN MARINA

Gebyr	Beløp	Sendt ut	Registrert innb.
Handsaming	-	Ved off ett	
Areal	-	Ved off ett	

Planmidler på budsjett bundne opp (ja/nei)	Nei
Beløp	-

Plandialog						
Oppstart	Høyring	1g. behandling	Høyring	2g. beh/vedtak	Klagefrist	Avslutta
Planinitiativ	Uttalelse til planarbeid	Planutarbeid/Saksførebuing	Offentleg ettersyn	Saksførebuing	Kunngjering/klage	Klagebehandling

Rapporteringsdato:	19.09.2014.
---------------------------	--------------------

Planstatus:

Det er gjennomført oppstartsmøte med partane den 23.01.2013.

Det er vidare gjennomført dialog med tiltakshavar og konsulent vedk planspørsmålet og omfang av planarbeidet. Det er gjennomført synfaringar på Jensholmen i april 2013.

Status:

Spørsmål om planoppstart er behandla av Formannskapet (planutvalet) der det er gjeve løyve til reguleringsendring innanfor ei grense fastsett av planutvalet.

Formannskapet har vedteke retningslinjer for det vidare planarbeidet. Konsulent har sendt inn spørsmål om endra plangrense for området. Ei endring som er vurdert å vere ei endring av dei føresetnadane som låg til grunn då Formannskapet gav løyve til oppstart av planarbeid. Administrasjonen har gitt tiltakshavar og plankonsulent beskjed om at oppstart av planarbeid må vere i tråd med dei retningslinjene som er fastsett av Formannskapet.

Det har vore korrespondanse med plankonsulent på e-post i høve insendt forslag til tomtedisponering. Administrasjonen har gjort kjent sin tilråding og bede om uttale frå plankonsulent før saka blir fremja i Formannskapet. .

Planident	201302
Plannamn	Kommunedelplan, bustadsosial handlingsplan
Tiltakshaver	Herøy kommune
Privat/Offentleg	Offentleg
Konsulent	Herøy kommune
Digital informasjon er lagra her:	I:\UTVIKLINGSAVDELINGA\PLAN\OLE MAGNE\KOMMUNEDELPLAN FOR RUSPOLITISK OG BUSTADSOSIAL HANDLINGSPLAN

Gebyr	Beløp	Sendt ut	Registrert innb.
Handsaming			
Areal			

Planmidler på budsjett bundne opp (ja/nei)	
Beløp	

Plandialog

Oppstart	Høyring	1g. behandling	Høyring	2g. beh/vedtak	Klagefrist	Avslutta
Planinitiativ	Uttalelse til planarbeid	Planutarbeid/Saksførebuing	Offentleg ettersyn	Saksførebuing	Kunngjering/klage	Klagebehandling

Rapporteringsdato:	1.9.2014
---------------------------	-----------------

Planstatus:

Kommunedelplanen skal utarbeidast etter plan- og bygningslova og Utviklingsavdelinga er derfor ein støttespelar i forhold til krav til medverknad, utarbeiding av planprogram, offentlig ettersyn og andre forhold som kjem av plan- og bygningslova. Ansvar for framdrift ligg på Eigedomsavdelinga.

Status: Kommunedelplan, bustadsosial handlingsplan er varsla oppstart og planprogram er stadfesta i Formannskapet i juni. Planarbeidet ligg på Eigedomsavdelinga som kallar inn UTV ved behov.

Planident	201303
Plannamn	Rusmiddelpolitisk handlingsplan
Tiltakshaver	Herøy kommune
Privat/Offentleg	Offentleg
Konsulent	Herøy kommune
Digital informasjon er lagra her:	I:\UTVIKLINGSAVDELINGA\PLAN\OLE MAGNE\KOMMUNEDELPLAN FOR RUSPOLITISK OG BUSTADSOSIAL HANDLINGSPLAN

Gebyr	Beløp	Sendt ut	Registrert innb.
Handsaming			
Areal			

Planmidler på budsjett bundne opp (ja/nei)	
Beløp	

Plandialog

Oppstart	Høyring	1g. behandling	Høyring	2g. beh/vedtak	Klagefrist	Avslutta
----------	---------	----------------	---------	----------------	------------	----------

--	--	--	--	--	--	--

Planinitiativ	Uttalelse til planarbeid	Planutarbeid/Saksførebuing	Offentleg ettersyn	Saksførebuing	Kunngjering/klage	Klagebehandling
---------------	--------------------------	----------------------------	--------------------	---------------	-------------------	-----------------

Rapporteringsdato:	1.9.2014
---------------------------	-----------------

Planstatus:

Planen skal ikkje utarbeidast etter plan- og bygningslova, men skal ha ein lik planprosess der utviklingsavdelinga vil vere ein støttespelar i forhold til krav til medverknad, prosjektorganisering og andre forhold der utviklingsavdelinga har kompetanse.

Status: Arbeidet med Rusmiddelpolitisk handlingsplan er starta opp, men utviklingsavdelinga har ikkje vore involvert i det vidare arbeidet. Ingen endring sidan sist rapportering

Planident	2013 04
Plannamn	Detaljregulering gnr 38/2 mfl området F/K/O Eggesbøjorda
Tiltakshaver	Rema 1000 og Johannes S. Eggesbø
Privat/Offentleg	Privat
Konsulent	Sporstøl Arkitekter AS
Digital informasjon er lagra her:	I:\UTVIKLINGSAVDELINGA\PLAN\ALEKSANDER\DETALJREGULERING EGGESBØJORDA FKO

Gebyr	Beløp	Sendt ut	Registrert innb.
Handsaming	5000,-	18.11.2013	
Areal			

Planmidler på budsjett bundne opp (ja/nei)	Nei
Beløp	-

Plandialog

Oppstart	Høyring	1g. behandling	Høyring	2g. beh/vedtak	Klagefrist	Avslutta
Planinitiativ	Uttalelse til planarbeid	Planutarbeid/Saksførebuing	Offentleg ettersyn	Saksførebuing	Kunngjering/klage	Klagebehandling

Rapporteringsdato:

19.09.2014.

Planstatus:

Rema 1000 ynskjer å etablere nytt forretningsbygg innanfor området F/K/O – gjennom felles handsaming av plan- og byggesak. Det er gjennomført oppstartsmøte med kommunen der planfaglege råd er blitt drøfta. Utviklingsavdelinga ynskjer at det blir utarbeidd ein illustrasjonsplan som viser mogleg utforming av heile F/K/O – området som viser ei framtidig utvikling av forretningsareala på Eggesbønes. Kommunen har gjeve råd til utforming av arealet og ynskjer at det vert lagt vekt på ei rasjonell og god arealutnytting av det svært så avgrensa forretningsarealet i området.

Status:

Det er varsla oppstart av planarbeid og plankonsulent arbeider no med utarbeiding av planforslag. Ein har motteke forslag til føresegner og spørsmål kring desse som det har blitt svart på av administrasjonen.

Planforslag er ferdig førebudd av sakshandsamar og sendt til avdelingsleiar / rådmann for godkjenning. Mål om at Formannskapet skal behandle planforslag i oktober med sikte på utlegging av forslag til offentlig ettersyn / høyring.

Planident	
Plannamn	Reguleringsendring Frøystad skule
Tiltakshaver	Herøy kommune
Privat/Offentleg	Offentleg
Konsulent	
Digital informasjon er lagra her:	

Gebyr	Beløp	Sendt ut	Registrert innb.
Handsaming			
Areal			

Planmidler på budsjett bundne opp (ja/nei)	
Beløp	

Plandialog

Oppstart	Høyring	1g. behandling	Høyring	2g. beh/vedtak	Klagefrist	Avslutta
----------	---------	----------------	---------	----------------	------------	----------



Planinitiativ	Uttalelse til planarbeid	Planutarbeid/Saksførebuing	Offentleg ettersyn	Saksførebuing	Kunngjering/klage	Klagebehandling
---------------	--------------------------	----------------------------	--------------------	---------------	-------------------	-----------------

Rapporteringsdato:

15.9.2014

Planstatus:

Eigedomsavdelinga ønskjer å omregulere skuletomta på Frøystad til bustadføre mål.

Planarbeidet er annonsert igongsett. Frist for å kome med innspel/merknader var sett til 7.3.2014. Det vart halde folkemøte 3.3.2014. Utarbeide planforslag med tilhøyrande dokument med tanke på offentleg ettersyn. Møte mellom Utviklingsavdelinga og Eigedomsavdelinga vedrørande utnytting av tomta.

Planident	201306
Plannamn	Ny basestasjon for brannvernet
Tiltakshaver	Herøy kommune
Privat/Offentleg	Offentleg
Konsulent	
Digital informasjon er lagra her:	

Gebyr	Beløp	Sendt ut	Registrert innb.
Handsaming			
Areal			

Planmidler på budsjett bundne opp (ja/nei)	
Beløp	

Plandialog

Oppstart	Høyring	1g. behandling	Høyring	2g. beh/vedtak	Klagefrist	Avslutta
Planinitiativ	Uttalelse til planarbeid	Planutarbeid/ Saksførebuing	Offentleg ettersyn	Saksførebuing	Kunngjering/ klage	Klagebehandling

Rapporteringsdato:

15.09.2014

Planstatus:

Det har ei tid pågått førebuande arbeid med sikte på å få etablert ein ny basestasjon for brannvernet på Gjertneset. I denne samanheng er det mellom anna ført samtalar/forhandlingar med grunneigar om kjøp av grunn i det aktuelle området. Anlegget vil samstundes også verte driftsbasis for anleggs- og driftsavdelinga og eigedomsavdelinga. Det er førebels ikkje sett i gang noko konkret reguleringsplanarbeid i området og ein avventar inntil vidare nærare føringar frå dei involverte partane med omsyn til klarlegging av rammer for det foreståande planarbeidet. Det har såleis ikkje vore arbeidd med denne saka sidan forrige rapportering.

Det har for øvrig kome signal om at den ovannemnde lokaliseringa ikkje lenger er aktuell og at eksisterande driftsbasis-/brannstasjonsområde skal vurderast som alternativ. Ein avventar inntil vidare konkrete tilbakemeldingar om val av område.

Planident	201307
Plannamn	FV 18 Leine – Remøyholm (reguleringsendring)
Tiltakshaver	Herøy kommune
Privat/Offentleg	Offentleg
Konsulent	
Digital informasjon er lagra her:	

Gebyr	Beløp	Sendt ut	Registrert innb.
Handsaming			
Areal			

Planmidler på budsjett bundne opp (ja/nei)	
Beløp	

Plandialog

Oppstart	Høyring	1g. behandling	Høyring	2g. beh/vedtak	Klagefrist	Avslutta

Planinitiativ	Uttalelse til planarbeid	Planutarbeid/Saksførebuing	Offentleg ettersyn	Saksførebuing	Kunngjering/klage	Klagebehandling

Rapporteringsdato:	15.09.2014
---------------------------	-------------------

Planstatus:

Kommunestyret vedtok i møte den 25.02.2010 (K-sak 24/10) reguleringsplan for FV 18 Leine – Remøyholm. Godkjenningsvedtaket vart påklaga av 2 grunneigarar. Etter ein forhandlingsrunde aksepterte grunneigarane å trekke klagen under føresetnad av at kommunen tok initiativ til ei ny vurdering av veglina forbi dei aktuelle eigedomane.

Kommunestyret gjorde på dette grunnlag og i møte den 31.01.2013 (K-sak 5/13) eit vedtak der dei forplikta seg til i løpet av 2013 å starte arbeidet med ei justering/ endring av reguleringsplanen på strekninga frå Voldsundneset og i retning Remøya.

Vegvesenet sine opplysningar om restlevetida for Remøybrua har imidlertid skapt behov for ei avklaring som også vil kunne få konsekvensar for dette reguleringsplanarbeidet. Slik avklaring ligg enno ikkje føre. Partane i den tidlegare trekte klagesaka er informerte om at oppstart av arbeidet med reguleringsendringa vert utsett i påvente av ovannemnde avklaring. Det har såleis ikkje vore arbeidd med denne saka sidan forrige rapportering.

Planident	-
Plannamn	Reguleringsplan nye gang- og sykkelvegar
Tiltakshaver	Herøy kommune
Privat/Offentleg	Offentlege planar
Konsulent	-
Digital informasjon er lagra her:	-

Gebyr	Beløp	Sendt ut	Registrert innb.
Handsaming		Nei	
Areal		Nei	

Planmidler på budsjett bundne opp (ja/nei)	?
Beløp	?

Plandialog

Oppstart	Høyring	1g. behandling	Høyring	2g. beh/vedtak	Klagefrist	Avslutta

Planinitiativ	Uttalelse til planarbeid	Planutarbeid/Saksførebuing	Offentleg ettersyn	Saksførebuing	Kunngjering/klage	Klagebehandling

Rapporteringsdato:

19.09.2014

Planstatus:

Formannskapet har gjennom planprioritering for 2013 vedteke at Utviklingsavdelinga skal starte planarbeid med "Gangvegpakke 2013", dette vil bli vere offentlege reguleringsplanar som skal danne grunnlaget for seinare utbygging på følgjande strekningar:

Status:

- Sandvika – Stokksundkrysset (Varsla oppstart og gjennomført ope møte)
- Nykrem – Djupvik (Varsla oppstart og gjennomført ope møte)
- Frøystad – Torvik (Varsla oppstart og gjennomført ope møte)

Arbeid framover vil vere å utarbeide forslag til reguleringsplanar for offentlig ettersyn.

- *Undergong Koppen FV654 (Planforslag har vore til offentlig ettersyn - motsegn)*

Det har ikkje vore arbeid med desse sakene sidan førre rapportering. Sakene over har ikkje blitt prioritert.

- *Moltustranda FV10: Formannskapet har vedteke å legge forslag ut til offentlig ettersyn / høyring i 6 veker. Plandokumenta blir sendt på høyring 26.09.*

Planident	201401
Plannamn	Kommunedelplan for Herøy – strategisk næringsplan
Tiltakshaver	Herøy kommune
Privat/Offentleg	Offentleg
Konsulent	Herøy kommune
Digital informasjon er lagra her:	I:\UTVIKLINGSAVDELINGA\PLAN\OLE MAGNE\KOMMUNEDELPLAN FOR HERØY - STRATEGISK NÆRINGSPLAN

Gebyr	Beløp	Sendt ut	Registrert innb.
Handsaming			
Areal			

Planmidler på budsjett bundne opp (ja/nei)	
Beløp	Nei

Plandialog

Oppstart	Høyring	1g. behandling	Høyring	2g. beh/vedtak	Klagefrist	Avslutta

Planinitiativ	Uttalelse til planarbeid	Planutarbeid/Saksførebuing	Offentleg ettersyn	Saksførebuing	Kunngjering/klage	Klagebehandling

Rapporteringsdato:	1.9.2014
---------------------------	-----------------

Planstatus:

Arbeid med revidering av strategisk næringsplan er førebudd for oppstart. Arbeidsgruppa for strategisk næringsplan skal handsame planprogram måndag 29.9.2014 og saka går truleg til vedtek om oppstart i Kommunestyret 30.10.2014.

Status: Planen er klar for vedtak om oppstart i kommunestyret 30.10.2014.

Planident	201402
Plannamn	Kommunedelplan for Herøy – idrett fysisk aktivitet og friluftsliv
Tiltakshaver	Herøy kommune
Privat/Offentleg	Offentleg
Konsulent	Herøy kommune
Digital informasjon er lagra her:	I:\UTVIKLINGSAVDELINGA\PLAN\OLE MAGNE\KOMMUNEDELPLAN FOR HERØY - IDRETT, FYSISK AKTIVIT OG FRILUFTSLIV

Gebyr	Beløp	Sendt ut	Registrert innb.
Handsaming			
Areal			

Planmidler på budsjett bundne opp (ja/nei)	
Beløp	Nei

Plandialog

Oppstart	Høyring	1g. behandling	Høyring	2g. beh/vedtak	Klagefrist	Avslutta
Planinitiativ	Uttalelse til planarbeid	Planutarbeid/Saksførebuing	Offentleg ettersyn	Saksførebuing	Kunngjering/klage	Klagebehandling

Rapporteringsdato:	1.9.2014
---------------------------	-----------------

Planstatus:

Planarbeidet er vedteke oppstart og varsla i vestlandsnytt 19.9.2014. Arbeidet er avgrensa til ei mindre revidering av handlingsdelen som er grunnlag for at lag og organisasjonar skal kunne søkje om tippemidlar frå fylket.

Det skal gjennomførast ope møte 1.10.2014 for alle lag og organisasjonar.

Status: Planarbeidet er varsla oppstart og det skal gjennomførast ope møte 1.10.2014.

Planident	2014 01
Plannamn	Reguleringsendring Trolldalen gnr 55 bnr 9 m.fl
Tiltakshaver	Herøy kommune
Privat/Offentleg	Offentleg
Konsulent	Utviklingsavdelinga
Digital informasjon er lagra her:	I:\UTVIKLINGSAVDELINGA\PLAN\ALEKSANDER\REGULERINGSSENDRING TROLLDALEN - GNR 55 BNR 9 MFL

Gebyr	Beløp	Sendt ut	Registrert innb.
Handsaming	-		
Areal	-		

Planmidler på budsjett bundne opp (ja/nei)	Nei
Beløp	

Plandialog

Oppstart	Høyring	1g. behandling	Høyring	2g. beh/vedtak	Klagefrist	Avslutta

Planinitiativ	Uttalelse til planarbeid	Planutarbeid/Saksførebuing	Offentleg ettersyn	Saksførebuing	Kunngjering/klage	Klagebehandling

Rapporteringsdato:	25.09.2014
---------------------------	-------------------

Planstatus:

Gjeld omregulering av tomt frå forretning til bustad. Varsel om oppstart av planarbeid er gjennomført. I tida framover vil ein arbeide med utarbeiding av planforslag for offentlig ettersyn.

Saksframlegg med plandokument for offentlig ettersyn er fremja til avdelingsleiar for godkjenning.

Planident	2014 08
Plannamn	Reguleringsendring Jensholmen
Tiltakshaver	Jensholmen Båtlag
Privat/Offentleg	Privat
Konsulent	AG Plan & Arkitektur AS
Digital informasjon er lagra her:	I:\UTVIKLINGSAVDELINGA\PLAN\ALEKSANDER\REGULERINGSSENDRING JENSHOLMEN BÅTLAG

Gebyr	Beløp	Sendt ut	Registrert innb.
Handsaming		Blir sendt ved off.ett	
Areal		Blir sendt ved off.ett	

Planmidler på budsjett bundne opp (ja/nei)	
Beløp	

Plandialog

Oppstart	Høyring	1g. behandling	Høyring	2g. beh/vedtak	Klagefrist	Avslutta
Planinitiativ	Uttalelse til planarbeid	Planutarbeid/Saksførebuing	Offentleg ettersyn	Saksførebuing	Kunngjering/klage	Klagebehandling

Rapporteringsdato:	25.09.2014
---------------------------	-------------------

Planstatus:

Oppstart av planarbeid er kunngjort og varsla.

Saka gjeld tilrettelegginga av nye naust på Jensholmen og bølgjevern for småbåthamn.

Planident	2014 03
Plannamn	Reguleringsendring Koparstad
Tiltakshaver	MCO Bygg AS
Privat/Offentleg	Privat
Konsulent	AG Plan & Arkitketur AS
Digital informasjon er lagra her:	I:\UTVIKLINGSAVDELINGA\PLAN\ALEKSANDER\REGULERINGSSENDRING KOPARSTAD

Gebyr	Beløp	Sendt ut	Registrert innb.
Handsaming		Ved off.ett	
Areal		Ved off.ett	

Planmidler på budsjett bundne opp (ja/nei)	
Beløp	

Plandialog

Oppstart	Høyring	1g. behandling	Høyring	2g. bch/vedtak	Klagefrist	Avslutta
----------	---------	----------------	---------	----------------	------------	----------



Planinitiativ	Uttalelse til planarbeid	Planutarbeid/ Saksførebuing	Offentleg ettersyn	Saksførebuing	Kunngjering/ klage	Klagebehandling
---------------	--------------------------	-----------------------------	--------------------	---------------	--------------------	-----------------

Rapporteringsdato:	25.09.2014.
---------------------------	--------------------

Planstatus:

Plankonsulent har fått informasjon om korleis saka skal behandlast vidare med tanke på lovbestemt prosess. Saka blir prøvd som ei mindre endring. Ein ventar på dokumentasjon for varsel om oppstart.

Planident	2014 09
Plannamn	Reguleringsendring Myklebust Vest II
Tiltakshaver	Ingolft Fylling / Herøy Eigedom AS
Privat/Offentleg	Privat
Konsulent	AG Plan & Arkitektur
Digital informasjon er lagra her:	I:\UTVIKLINGSAVDELINGA\PLAN\ALEKSANDER\REGULERINGSENDRING MYKLEBUST VEST II

Gebyr	Beløp	Sendt ut	Registrert innb.
Handsaming		Ved off.ett	
Areal		Ved off.ett	

Planmidler på budsjett bundne opp (ja/nei)	
Beløp	

Plandialog

Oppstart	Høyring	1g. behandling	Høyring	2g. beh/vedtak	Klagefrist	Avslutta
Planinitiativ	Uttalelse til planarbeid	Planutarbeid/Saksførebuing	Offentleg ettersyn	Saksførebuing	Kunngjering/klage	Klagebehandling

Rapporteringsdato:	25.09.2014
---------------------------	-------------------

Planstatus:

Oppstart av planarbeid er kunngjort og varsling er sendt.

Saka gjeld flytting av leikeplass, riving av hus. Inneberer endring av gjeldande plan.

Planident	2014 07
Plannamn	Detaljreguleringsplan Eggesbø 37/22 m.fl
Tiltakshaver	Egil Giørtz og Lindor Barstad
Privat/Offentleg	Privat
Konsulent	Plot Arkitekter AS v/ Grete Valen Blindheim
Digital informasjon er lagra her:	I:\UTVIKLINGSAVDELINGA\PLAN\ALEKSANDER\REGULERINGSENDRING EGGESBØ 37_222_KIWI

Gebyr	Beløp	Sendt ut	Registrert innb.
Handsaming		Ved off.ett	
Areal		Ved off.ett	

Planmidler på budsjett bundne opp (ja/nei)	
Beløp	

Plandialog

Oppstart	Høyring	1g. behandling	Høyring	2g. beh/vedtak	Klagefrist	Avslutta
----------	---------	----------------	---------	----------------	------------	----------



Planinitiativ	Uttalelse til planarbeid	Planutarbeid/Saksførebuing	Offentleg ettersyn	Saksførebuing	Kunngjering/klage	Klagebehandling
---------------	--------------------------	----------------------------	--------------------	---------------	-------------------	-----------------

Rapporteringsdato:	25.09.2014
---------------------------	-------------------

Planstatus:

Gjennomført oppstartsmøte med Giørtz og Plot Arkitekter v/ Grete Valen Blindheim den 25.09.2014. Saka gjeld utviding av eksisterande KIWI-butikk og opprydding i trafikk/parkering og fortau på egedomen.

Planident	2014321
Plannamn	Reguleringsplan for Herøy gard
Tiltakshaver	Herøy kommune
Privat/Offentleg	Offentleg
Konsulent	-
Digital informasjon er lagra her:	

Gebyr	Beløp	Sendt ut	Registrert innb.
Handsaming			
Areal			

Planmidler på budsjett bundne opp (ja/nei)	
Beløp	

Plandialog						
Oppstart	Høyring	1g. behandling	Høyring	2g. beh./vedtak	Klagefrist	Avslutta
Planinitiativ	Uttalelse til planarbeid	Planutarbeid/Saksførebuing	Offentleg ettersyn	Saksførebuing	Kunngjerin g/klage	Klagebehandling

Rapporteringsdato:	19.9.2014
---------------------------	------------------

Planstatus:

Utviklingsavdelinga skal utarbeide reguleringsplan for Herøy gard med tilgrensande eigedommar.

Planarbeidet vart varsla igongsett i byrjinga av juli. Det vart arrangert ope møte på Stoksund skule 3.9.2014. Frist for å kome med innspel til planarbeidet var sett til 12. september.

Kulturavdelinga (kommunen) har bedt om utvida frist, ettersom ikkje alle instansane har hatt høve til å drøfte saka. Utvida frist er gitt.



HERØY KOMMUNE
HERØY KOMMUNE

Søre Sunnmøre landbrukskontor

SAKSFRAMLEGG

-

Sakshandsamar:	ANNLOB	Arkivsaknr:	2014/1777
		Arkiv:	V62

Utvalsaksnr	Utval	Møtedato
127/14	Maritim og teknisk komite	09.12.2014
174/14	Kommunestyret	17.12.2014

HØYRING - FRAMLEGG TIL OPPHEVING AV KONSESJONSLOVA OG BUPLIKTA

Møtebehandling:

Landbruksjef Anne Kathrine Løberg møtte.

Samrøystes tilråding i Maritim og teknisk komite - 09.12.2014

Tilråding frå rådmannen:

Saka vert lagt fram utan tilråding til vedtak. Maritim og teknisk komite utformar framlegg til vedtak i møtet.

Særutskrift:

Søre Sunnmøre Landbrukskontor

Vedlegg:

Nr.	Namn	
1	Brev frå LMD	15.10.2014
2	Høyringsnotat	15.10.2014

Saksopplysningar:

Landbruks- og matdepartementet (LMD) sende framlegg om å oppheve konsesjonslova og buplikta på høyring i brev av 15.10.2014. Høyringsfristen er sett til 15.01.2015. Framlegget inneberer at ein ikkje treng løyve (konsesjon) frå offentleg mynde ved erverv av fast eigedom. Det er og framlegg om å oppheve buplikt ved erverv av landbrukseigedom. LMD meiner at endringane i framlegga vil styrke den private eigedomsretten og at omsetnad av eigedom mellom private vert enklare. Det er og eit mål for regjeringa å forenkle og redusere landbruksbyråkratiet.

LMD meiner det ikkje lenger er behov for kontroll ved omsetting av landbrukseigedomar. Årsaka er at det er få som får avslag på konsesjon og at behovet for kontroll vert liten. Departementet skriv vidare at vern av landbruket sine produksjonsareal vert teke i vare gjennom reglane i plan- og bygningslova og reglane i jordlova om omdisponering og deling. Dei meiner at reglane om driveplikt bidreg og til å oppretthalde landbruket sine produksjonsareal, men at konsesjonslova kan ha ein indirekte verknad som styrkar driveplikta.

Departementet meiner at omsyna som grunngir buplikta ikkje er nok til å halde fram med reglar om buplikt. Det er usikkert om det er buplikta åleine eller omsyn til anna arbeid eller kjensler for eigedomen som styrer kvar ein vert busett.

I Herøy kommune er det handsama 29 konsesjonssaker siste 10 åra. I alle sakene fekk søkjaren konsesjon. I 3 saker vart det gitt konsesjon då eigedomen vart lagt til anna landbrukseigedom (tilleggsjord). I 7 saker vart det sett vilkår om buplikt i 5 år. Alle konsesjonsvedtak og vedtak om fritak frå buplikt vert handsama politisk.

Konsesjonslova har som føremål ”.. å regulere og kontrollere omsetning av fast eiendom for å oppnå et effektivt vern om landbrukets produksjonsarealer og slike eier- og bruksforhold som er mest gagnlige for samfunnet.” I føremålet til lova vert det teke omsyn til framtidige generasjonar sitt behov, landbruksnæringa, behov for utbyggingsgrunn, miljøet, naturverninteresser, friluftinteresser og omsynet til busetting. Konsesjonslova er ikkje ei serskild landbrukslov, men den har størst innverknad ved erverv av landbrukseigedom. Grunngevinga for lova er at ervervet kan vere i strid med samfunnet sine behov for utnytting av eigedomen. Kommunen avgjer saka i fyrste instans ved å gi løyve, avslag eller løyve med vilkår.

Det er ikkje alle eigedomsoverdragingar som treng konsesjon. Det kan vere unntak ut frå eigedomen sin karakter eller ut frå ervervar si stilling.

Konsesjonsfri eigedomsoverdraging:

- Tomter som ikkje er meir enn 2 dekar, der det skal byggast hus eller fritidsbustad og som er godkjent for frådelling. Tomta må byggast på innan 5 år.
- Andre areal som det ikkje er bygd på, men som er regulert til anna enn LNF.
- Eigedom det er bygd på der eigedomen sitt totale areal ikkje er større enn 100 dekar. Fulldyrka og overflatedyrka jord må ikkje vere meir enn 25 dekar.

- Nå det er eigaren sin ektefelle eller ein som er i nær familie med eigaren som skal ta over eigedomen.
- Viss eigedomen har bygningar som er eller har vore nytta til heilårsbustad, og fulldyrka og overflatedyrka jord er meir enn 25 dekar, er vilkåret for konsesjonsfridomen at ny eigar busett seg på eigedomen.

Andre eigedomsoverdragingar enn dei som er nemnd over krev konsesjon. Ved handsaming av konsesjonssøknader som gjeld landbrukseigedomar skal det leggst serskild vekt på:

- 1. om det avtalte prisen ivaretar hensynet til en samfunnsmessig forsvarlig prisutvikling*
- 2. om erververs formål ivaretar hensynet til bosettingen i området*
- 3. om ervervet innebærer en driftsmessig god løsning*
- 4. om erverver anses skikket til å drive eiendommen*
- 5. om ervervet ivaretar hensynet til helhetlig ressursforvaltning av kulturlandskapet*

Lovbestemt buplikt gjeld nære slektningar eller dei med odelsrett som ikkje søker konsesjon. Det kan settast vilkår om buplikt når andre enn dei som er nemnd over søker konsesjon.

Vurdering og konklusjon:

Departementet sitt framlegg er å oppheve heile konsesjonslova og å oppheve regelen om buplikt ved erverv av landbrukseigedom. Grunngevinga for framlegget er at det vil føre til ei forenkling og at det vil styrke den private eigedomsretten.

Tal på konsesjonssøknadar i Herøy kommune siste 10 åra viser at det vert handsama i snitt 3 søknadar pr år. Alle søkjarane har fått konsesjon. Det vart sett vilkår i 12 saker.

Om ein endrar lovverket slik departementet foreslår eller ein lar lovverket vere uendra, vil det ha liten innverknad på omsetting av landbrukseigedomar i kommunen. Praksisen syner at alle som har søkt konsesjon har fått innvilga konsesjon.

Det ligg mykje politikk i om kommunen ynskjer ei endring i lovverket slik departementet foreslår. Saka vert difor lagt fram for Maritim og teknisk komite utan framlegg til tilråding.

Konsekvensar for folkehelse: Ingen

Konsekvensar for beredskap: Ingen

Konsekvensar for drift: Ingen

Konsekvensar for økonomi: Ingen

Fosnavåg, 25.11.2014

Erlend Krumsvik
Rådmann

Anne Kathrine Løberg
Landbrukssjef



Louisebrake

DET KONGELIGE
LANDBRUKS- OG MATDEPARTEMENT

Se liste

 HERØY KOMMUNE RÅDMANNEN	
Reg.nr.	Saksbeh.
15 OKT. 2014	
Ark.kode P	
Ark.kode S	
J.nr.	Dok.nr.
Kassasjon	

Deres ref

Vår ref

Dato

14/1567

15.10.2014

Høring – Forslag om å oppheve konsesjonsloven og boplikten

Landbruks- og matdepartementet foreslår å oppheve lov 28. november 2003 nr. 98 om konsesjon ved erverv av fast eiendom (konsesjonsloven) mv., samt å oppheve enkelte bestemmelser i lov 28. juni 1974 nr. 58 om odelsretten og åsetesretten (odelslova) som omhandler boplikt.

Forslaget innebærer at erverv av fast eiendom ikke lenger vil være betinget av tillatelse (konsesjon) fra det offentlige. Forslaget innebærer videre at det ikke vil være boplikt ved erverv av landbrukseiendom, og at det heller ikke kan fastsettes forskrift om nedsatt konsesjonsgrense (såkalt nullgrense) i kommunene. Forslaget styrker den private eiendomsretten, og gjør det enklere å få omsatt eiendom mellom private.

Høringsfristen settes til **15. januar 2015**.

Høringsuttalelser sendes innen fristen, gjerne elektronisk til postmottak@lmd.dep.no.

Høringsdokumentene er lagt ut på departementets hjemmeside: <http://www.regjeringen.no>.

Med hilsen

Pål Vidar Sollie (e.f.)
ekspedisjonssjef

Inger Grette
avdelingsdirektør

Adressater:

Departementene
Fylkesmenne
Fylkeskommunene
Kommunene
Bygdekvinnelaget
Bygdeungdomslaget
Den Norske Advokatforening
Den norske Dommerforening
Finans Norge
Kommunenes interesse- og arbeidsgiverorganisasjon
Norges Bondelag
Norges eiendomsmeglerforbund
Norges Skogeierforbund
Norges TakseringsForbund
Norsk Bonde- og Småbrukarlag
NORSKOG
Næringslivets Hovedorganisasjon
Sametinget
Landbruksdirektoratet
Statskog SF
Huseiernes Landsforbund
Skattebetalerforeningen

Landbruks- og matdepartementet

15. oktober 2014

Høringsnotat

Oppheving av konsesjonsloven og boplikt

Forslag om oppheving av lov om konsesjon ved erverv av fast eiendom (konsesjonsloven) og endringer i lov om odelsretten og åseteretten (odelslova)

Innhold

1.	Innledning.....	3
1.1	Innholdet i høringsforslaget.....	3
1.2	Bakgrunnen for høringsforslaget.....	3
2.	Historikk.....	3
3.	Gjeldende rett.....	4
3.1	Innledning.....	4
3.2	Konsesjonslovens formål og virkeområde.....	5
3.3	Konsesjonsplikten.....	5
3.3.1	Innledning.....	5
3.3.2	Konsesjonspliktens omfang.....	6
3.3.3	Særskilte krav ved avgjørelse av konsesjonssøknad som gjelder landbrukseiendom.....	7
3.3.4	Konsesjonsvilkår.....	8
3.4	Boplikt.....	9
3.4.1	Bakgrunn.....	9
3.4.2	Lovbestemt boplikt.....	9
3.4.3	Boplikt som konsesjonsvilkår.....	10
3.5	Kommunale forskrifter om nedsatt konsesjonsgrense (nullgrense).....	10
3.6	Kontroll og oppfølging.....	12
3.6.1	Egenerklæring og tinglysing.....	12
3.6.2	Avslag på konsesjon.....	12
3.6.3	Overtredelse av konsesjonsvilkår.....	12
3.6.4	Nærmere om brudd på boplikten.....	13
4.	Statistikk, forskning og undersøkelser.....	13
4.1	Statistikk.....	13
4.1.1	Landbrukseiendommer med og uten konsesjonsplikt.....	13
4.1.2	Omsetningstall for landbrukseiendommer.....	15
4.1.3	Sammenhengen mellom bosetting og vedlikehold.....	17
4.1.4	Avgjørelser av konsesjonssøknader som gjelder landbrukseiendommer og andre eiendommer.....	17
4.2	Forskning og undersøkelser.....	18
5.	Behovet for å oppheve konsesjonsloven.....	19
5.1	Om behovet for endring.....	19
5.2	Avveininger mellom behovet for endring og hensyn som begrunner gjeldende lov.....	21
5.2.1	Kontroll med omsetningen.....	21
5.2.2	Vern om landbrukets produksjonsarealer.....	22
5.2.3	Boplikt på landbrukseiendom.....	23
5.2.4	Forskrift om nedsatt konsesjonsgrense (null-grense).....	25
5.3	Departementets forslag.....	25
6.	Spørsmål knyttet til ikrafttredelse.....	26
7.	Administrative og økonomiske konsekvenser.....	26
8.	Lovforslag.....	27

1. INNLEDNING

1.1 Innholdet i høringsforslaget

Dette høringsnotatet inneholder forslag til oppheving av lov 28. november 2003 nr. 98 om konsesjon ved erverv av fast eiendom (konsesjonsloven) mv., samt endring av enkelte bestemmelser i lov 28. juni 1974 nr. 58 om odelsretten og åsetesretten (odelslova).

Konsesjonsplikten og boplikten foreslås opphevet uten å bli erstattet av andre regler. Oppheving av konsesjonsloven innebærer at reglene om boplikt i odelsloven også foreslås opphevet, fordi reglene må ses i sammenheng.

Forslaget innebærer at erverv av fast eiendom ikke lenger vil være betinget av tillatelse (konsesjon) fra det offentlige. Forslaget styrker den private eiendomsretten, og gjør det enklere å få omsatt eiendom mellom private.

Departementet gjør for ordens skyld oppmerksom på at regjeringen i Prop. 124 L (2013 – 2014) har foreslått å oppheve konsesjonsloven § 9 første ledd nr. 1. Forslaget innebærer at det ved konsesjonsvurderingen ikke lenger skal legges vekt på om den avtalte pris tilgodeser en samfunnsmessig forsvarlig prisutvikling ved erverv av landbrukseiendom ("priskontroll").

1.2 Bakgrunnen for høringsforslaget

Regjeringen har i Sundvolden-plattformen lagt opp til vesentlige endringer når det gjelder reglene om fast eiendom. Den enkelte bonde skal gis større råderett over egen eiendom, blant annet ved at konsesjonsloven og boplikten oppheves. Det er samtidig et mål å gjennomføre forenklinger og å redusere landbruksbyråkratiet.

Konsesjonslovens bestemmelser kan begrense selgers vilje til å legge eiendommen ut på salg i et åpent marked. Reglene kan derfor være til hinder for et effektivt marked for omsetning av konsesjonspliktige landbrukseiendommer. Dette kan blant annet få som følge at rekrutteringen til næringen svekkes. Videre kan markedsbegrensninger gjøre det vanskelig for aktive næringsutøvere å få kjøpt tilleggsjord, noe som igjen på sikt kan svekke mulighetene for effektiv og rasjonell landbruksdrift. Gjeldende bestemmelser kan også dempe investeringslysten og derved svekke driftsgrunnlaget på en del eiendommer. Behovet for å oppheve konsesjonslovens bestemmelser, samt odelslovens bopliktbestemmelser, er nærmere omtalt i kapittel 5.

Forslaget i dette høringsnotatet bygger opp om målene i regjeringens politiske plattform.

2. HISTORIKK

Gjeldende konsesjonslov ble vedtatt i 28. november 2003, og trådte i kraft 1. januar 2004. Loven erstattet konsesjonsloven av 1974. Konsesjonsloven av 1974 erstattet fire

eldre konsesjonslover; skogkonsesjonsloven fra 1909, myrkonsesjonsloven fra 1913, fjellkonsesjonsloven fra 1915 og jordkonsesjonsloven fra 1920. Konsesjonsloven av 1974 videreførte mange av reglene fra tidligere konsesjonslover, fra reglene om forkjøpsrett i jordloven av 1955 og fra enkelte andre lover. De tidligere lovene gjaldt i hovedsak friluft-, landbruks- og utbyggingsareal. Målet med 1974-loven var å oppnå slike eier- og bruksforhold som er mest gagnlige for samfunnet. 1974-loven bygget på at areal var en knapphetsressurs som det var viktig å bruke og fordele på en samfunnsmessig forsvarlig måte. Reglene om statlig forkjøpsrett ble opphevet 4. mai 2001, jf. Ot.prp. nr. 33 (2000-2001).

Gjeldende konsesjonslov viderefører i stor grad innholdet i 1974-loven. De vesentligste endringene i 2003 var justering av formålsbestemmelsen, utvidelse av unntak for konsesjonsplikt på erverv av ubebygd eiendom, endring av arealgrensene for konsesjonsplikt, lovfesting av kriterier for skjønnsutøvelsen ved avgjørelse av saker som gjelder landbrukseiendom, samt utvidelse av reglene om hvilke erverv som faller inn under forskrifter om nedsatt konsesjonsgrense. Endringene er nærmere omtalt i Ot. prp. nr. 79 (2002-2003). Loven ble sist endret i 2009, jf. Ot.prp. nr. 44 (2008-2009). Formålet med endringen var blant annet å forenkle og tydeliggjøre reglene om bo- og driveplikt. Bestemmelsene om lovbestemt boplikt ble avgrenset til å gjelde bebygd eiendom som fyller kravene til odlingsjord, og hvor eiendommen er eller har vært brukt som helårsbolig. En følge av lovendringen var blant annet at muligheten for å søke fritak fra boplikt opphørte, og at eiere som ikke kan eller vil oppfylle boplikten, må søke konsesjon.

Da konsesjonsloven av 1974 trådte i kraft, lå avgjørelsesmyndigheten i konsesjonssaker til departementet. I årene som fulgte har myndigheten gradvis blitt overført til regionale og deretter til lokale myndigheter. I 2004 ble alle konsesjonsavgjørelser og alle avgjørelser om boplikt lagt til kommunene som første instans.

3. GJELDENDE RETT

3.1 Innledning

Konsesjonslovens regler om konsesjonsplikt er begrunnet med det offentliges behov for å ha kontroll med eiendomsoverdragelser som kan ha betydning for nasjonale interesser. Inngrep i den private eiendomsretten begrenser eiers adgang til fri utnyttelse av sin eiendom, og har gjennom tidene vært et omdiskutert tema. Konsesjonsplikten har derfor også en ideologisk side. Professor dr. juris Torgeir Austenå har i sin bok "Konsesjonsreglane for fast eigedom" fra 1978 beskrevet dette på følgende måte:

"Det sentrale målet for konsesjonsreglane er ut frå fleire omsyn å få kontroll med den juridiske disposisjonsretten over fast eigedom. Dermed er ein inne ved hjarterøtene av spørsmålet om kva eigedomsrett er og kva posisjon eller funksjon den skal ha i vårt samfunn."

Friheten til selv å bestemme over egen eiendom er en sentral verdi i vårt samfunn, og regjeringen har i sin politiske plattform understreket at eiendomsretten er en grunnleggende rett som bør styrkes. Se omtale av behovet for endring i kapittel 5.

3.2 Konesesjonslovens formål og virkeområde

Gjeldende konesesjonslov har til formål ”..å regulere og kontrollere omsetningen av fast eiendom for å oppnå et effektivt vern om landbrukets produksjonsarealer og slike eier- og bruksforhold som er mest gagnlige for samfunnet..”, jf. konesesjonsloven § 1. Bestemmelsen gir en vid ramme for hvilke hensyn som kan trekkes inn.

Lovens formålsbestemmelse legger opp til at en rekke hensyn skal tilgodeses. Dette gjelder blant annet hensynet til framtidige generasjoners behov, landbruksnæringen, behovet for utbyggingsgrunn, miljøet, allmenne naturverninteresser og friluftinteresser, samt hensynet til bosettingen. Konesesjonsloven er ingen spesifikk landbrukslov som ensidig skal tilgodese landbruksnæringens interesser, men loven har størst betydning ved erverv av landbrukseiendom, og der kommunene har innført lokal forskrift om nedsatt konesesjonsgrense.

Konesesjonsloven gjelder etter § 2 erverv av fast eiendom. Begrepet ”erverv” omfatter i utgangspunktet alle former for eiendomsovergang, herunder kjøp, arv, skifte, gave, makeskifte, tvangssalg, ekspropriasjon m.m. Erverv som er konesesjonspliktig i henhold til enkelte andre lover faller utenfor. Konesesjonsloven § 2 siste ledd åpner for at det ved enkeltvedtak eller forskrift kan gjøres unntak fra konesesjonsplikten ut over de unntak som er fastsatt direkte i loven.

Stiftelse eller overdragelse av visse rettigheter er likestilt med erverv, og utløser konesesjonsplikt etter konesesjonsloven § 3. Konesesjonsplikt kan oppstå både ved stiftelse og overdragelse av leierett og liknende bruksrett, rettigheter som tar sikte på å hindre eierens mulighet til å utnytte eiendommen, samt for utbyggingskontrakter. Forutsetningen er at bruksretten er stiftet for mer enn ti år. Hvis bruksretten er avtalt for kortere tid, men brukeren er gitt adgang til å kreve kontraktstiden forlenget ut over ti år, oppstår også konesesjonsplikt. Utbyggingskontrakter av enhver art medfører konesesjonsplikt uten hensyn til varighet.

3.3 Konesesjonsplikten

3.3.1 Innledning

Konesesjonsloven er begrunnet ut fra at enkelte erverv kan være i strid med samfunnets behov for utnyttelse av eiendommen. Loven åpner for at forvaltningen skal foreta konkrete avveininger hvor både bruk og vern står sentralt.

Konesesjonsplikten innebærer at et erverv krever godkjenning fra konesesjonsmyndighetene. Kommunen avgjør saken i første instans. Søknad om konesesjon kan innvilges, avslås eller innvilges på slike vilkår som er påkrevd for å fremme lovens formål. Virkningen av at konesesjon ikke gis, er at erververen enten må sørge for at

overdragelsen blir omgjort, eller at eiendommen blir overdratt til noen som kan få konsesjon eller som ikke trenger konsesjon, jf. § 18. Se kapittel 3.6.2.

3.3.2 Konsesjonspliktens omfang

Konsesjonsloven § 2 oppstiller som hovedregel at fast eiendom ikke kan erverves uten konsesjon. Det er imidlertid mange og viktige unntak fra denne hovedregelen. Dersom ervervet omfattes av ett av unntakene, er det ikke nødvendig å søke konsesjon. Loven omfatter etter § 2 andre ledd ikke erverv som er konsesjonspliktige etter enkelte andre lover. I tillegg en det en rekke unntak fra konsesjonsplikten som følger av forskrift fastsatt etter konsesjonsloven § 2 tredje ledd, se forskrift av 8. desember 2003 nr. 1434 om konsesjonsfrihet for visse erverv av fast eiendom, egenerklæring ved konsesjonsfrihet og om fulldyrket jord (konsesjonsforskriften). Det er videre gjort unntak fra konsesjonsplikt på grunnlag av eiendommens karakter (§ 4) og unntak på grunnlag av erververens stilling (§ 5). Kongen kan imidlertid gi forskrift som setter enkelte av disse unntakene ut av kraft (§ 7), se nærmere i kapittel 3.5.

Lovens mange unntak innebærer at konsesjonsplikten i all hovedsak gjelder overdragelse av landbrukseiendom over en viss størrelse, overdragelse av fast eiendom der kommunen har innført lokal forskrift om nedsatt konsesjonsgrense (se kapittel 3.5), samt enkelte overdragelser av ubebygde tomter eller arealer.

3.3.2.1 Unntak som følge av eiendommens karakter - konsesjonsloven § 4

Konsesjonsloven § 4 første ledd inneholder en oppstilling av tilfeller der det ut fra eiendommens karakter ikke er nødvendig å søke konsesjon. Unntakene kan deles opp i tre hovedgrupper: Unntak for ubebygde enkelttomter (første ledd nr. 1 og 2), andre ubebygde arealer (første ledd nr. 3) og unntak for bebygd areal under en viss størrelse (første ledd nr. 4).

Etter konsesjonsloven § 4 første ledd nr. 1 kan ubebygd enkelttomt til bolig eller fritidshus erverves konsesjonsfritt dersom tomten ikke er større enn 2 dekar, og den er godkjent fradelt etter jordloven og plan- og bygningsloven. Etter første ledd nr. 2 kan ubebygd enkelttomt til bolig eller fritidshus også erverves konsesjonsfritt dersom tomten ligger i område som i kommuneplanens arealdel eller reguleringsplan etter plan- og bygningsloven er utlagt til bebyggelse og anlegg hvor tomteinndeling er foretatt eller godkjent av bygningsmyndighetene. Konsesjonsfriheten ved erverv av tomter som nevnt over, er betinget av at tomten blir bebygget innen fem år.

Etter § 4 første ledd nr. 3 kan også andre ubebygde arealer enn de som er nevnt i nr. 1 og nr. 2 erverves konsesjonsfritt dersom arealet ligger i område som enten i reguleringsplan er regulert til annet enn landbruks-, natur- og friluftsmål samt reindrift, eller som i kommuneplanens arealdel er lagt ut til bebyggelse og anlegg. Eksempler på slike arealer er arealer som er større enn en ubebygd enkelttomt. Konsesjonsfriheten er i disse tilfellene betinget av at erverver ikke foretar bruksendringer i strid med planen.

Konsesjonsloven § 4 første ledd nr. 4 fastsetter at bebygd eiendom kan erverves uten konsesjon dersom eiendommens totalareal ikke er over 100 dekar, og heller ikke mer enn 25 dekar av arealet er fulldyrka eller overflatedyrka jord. Det går fram av konsesjonsforskriften § 5 hva som skal regnes som fulldyrka og overflatedyrka jord.

Konsesjonsforskriften § 1 unntar i tillegg en rekke erverv av både bebygd og ubebygd eiendom fra konsesjonsplikt. Unntakene gjelder blant annet erverv av selveierleilighet, aksjeleilighet, obligasjonsleilighet, andel i boligbyggelag, andel i borettslag og sameiepart i bebygd eiendom som i reguleringsplan er lagt ut til annet enn landbruksområde.

3.3.2.2 Unntak som følge av erververens stilling - konsesjonsloven § 5

Konsesjonsloven § 5 første ledd fastsetter unntak fra konsesjonsplikten knyttet til erververs stilling.

Etter første ledd nr. 1 plikter ikke eierens ektefelle, eller den som er i nær familie med eieren eller eierens ektefelle å søke konsesjon. Konsesjonsfriheten er betinget av at overdrageren har sitt konsesjonsforhold i orden. Har overdrageren ikke sitt konsesjonsforhold i orden, må erverver søke konsesjon. Etter konsesjonsloven § 5 første ledd nr. 2 trenger heller ikke den som har odelsrett til eiendommen å søke konsesjon.

Dersom eiendommen har bebyggelse som er eller har vært brukt som helårsbolig, og eiendommen består av mer enn 25 dekar fulldyrka eller overflatedyrka jord, eller mer enn 500 dekar produktiv skog, er konsesjonsfriheten etter § 5 første ledd nr. 1 (nær familie) og 2 (odelsberettiget) betinget av at erververen bosetter seg på eiendommen innen ett år og selv bebor den i minst fem år, jf. § 5 annet ledd. Se nærmere om boplikt i kapittel 3.4.

Bestemmelsene i konsesjonsloven § 5 første ledd nr. 3 og 4 inneholder ytterligere unntak fra konsesjonsplikten. Staten behøver ikke å søke konsesjon. Det samme gjelder på visse vilkår enkelte erverv som gjøres av kommune, fylkeskommune eller kommunalt tomteselskap.

Etter konsesjonsloven § 5 første ledd nr. 5 er ikke konsesjon nødvendig når bank eller annen institusjon som Kongen har godkjent, erverver eiendom gjennom tvangssalg. Konsesjonsforskriften § 6 omtaler nærmere hvem som er godkjent etter § 5 første ledd nr. 5.

3.3.3 Særskilte krav ved avgjørelse av konsesjonssøknad som gjelder landbrukseiendom

Konsesjonsloven § 9 gjelder avgjørelse av søknad om konsesjon for erverv av eiendom

som skal nyttes til landbruksformål. Uttrykket landbruksformål omfatter i konsesjonsloven jord-, skog- og hagebruk, reindrift og tilleggsnæringer, herunder turisme, salg av gårdsprodukter, utleievirksomhet i forbindelse med jakt m.m. § 9 inneholder momenter som skal vektlegges, og fastsetter utgangspunktet for hvilken vekt de skal tillegges.

Det skal etter bestemmelsens første ledd legges "særlig vekt" på:

1. om den avtalte prisen ivaretar hensynet til en samfunnsmessig forsvarlig prisutvikling¹,
2. om erververs formål ivaretar hensynet til bosettingen i området,
3. om ervervet innebærer en driftsmessig god løsning,
4. om erverver anses skikket til å drive eiendommen,
5. om ervervet ivaretar hensynet til helhetlig ressursforvaltning og kulturlandskapet.

Uttrykket "særlig vekt" viser at det også kan trekkes inn andre hensyn enn dem som er direkte nevnt i bestemmelsen, herunder blant annet hensyn som støttes i annen lovgivning, rikspolitiske retningslinjer eller andre hensyn som ikke er formalisert. Lovens formål angir rammene for de hensyn som er relevante.

I § 9 andre ledd er det fastsatt at konsesjon i alminnelighet ikke skal gis dersom det ved ervervet oppstår sameie i eiendommen eller dersom antallet sameiere økes. Det går frem av tredje ledd at konsesjon kan gis til selskaper med begrenset ansvar. I slike tilfeller skal det legges vekt på hensynet til dem som har yrket sitt i landbruket.

Søker nær slektning eller odelsberettiget konsesjon, fordi den lovbestemte boplikten ikke skal oppfylles, er det i § 9 fjerde ledd annet punktum angitt tilleggs momenter som det skal legges vekt på, men som ikke har særlig vekt (eiendommens størrelse, avkastning og husforhold). I § 9 fjerde ledd tredje punktum er det dessuten sagt at søkers tilknytning til eiendommen og søkerens livssituasjon kan tillegges vekt som korrigerende momenter.

3.3.4 Konsesjonsvilkår

Konsesjonsloven § 11 første ledd bestemmer at det kan fastsettes slike vilkår som i hvert enkelt tilfelle finnes påkrevd av hensyn til de formål loven skal fremme. Om et vilkår er påkrevd må vurderes i lys av hensynet til bosettingen, helhetlig ressursforvaltning og kulturlandskapet. Konsesjonsmyndighetenes adgang til å sette vilkår begrenses av at det ikke kan fastsettes virkemiddel som går lenger enn det som er nødvendig for å ivareta de samfunnsinteressene som konsesjonsloven er ment å ivareta. Det kan etter søknad lempes på fastsatte konsesjonsvilkår.

¹ Regjeringen har i Prop. 124 L (2013 – 2014) foreslått å oppheve konsesjonslovens § 9 første ledd nr. 1.

3.4 Boplikt

3.4.1 Bakgrunn

Da det i 1974 ble innført boplikt som betingelse for konsesjonsfrihet for nære slektninger og odelsberettigede, ble det vist til at det fantes mange eksempler på at personer uten nevneverdig tilknytning til landbruket hadde fortrenget eiere av landbrukseiendommer på en uheldig måte. Da boplikten ble vedtatt, var sammenhengen mellom bosetting og drift sentral. Ved endringen av reglene i 2001 ble bosettingshensynet trukket sterkere inn slik at det skulle legges særlig vekt på dette hensynet ved avgjørelsen av om det skulle gis fritak fra boplikt. Bakgrunnen for endringen var å styrke hensynet til bosettingen, og en ønsket å legge til rette for at bygningsressursene på landbrukseiendom kunne brukes til rene bosettingsformål.

Reglene om bo- og driveplikt ble ikke endret da ny konsesjonslov ble vedtatt i 2003. Konsesjonsgrensen for bebygde eiendom ble imidlertid hevet slik at det ble konsesjonsplikt på eiendom over 100 dekar, eller hvor mer enn 20 dekar av arealet var fulldyrket. Erverv av jord- og skogbrukseiendom over disse grensene var konsesjonsfritt for nær slekt og odelsberettigede på betingelse av at bo- og driveplikten ble oppfylt. Hevingen av arealgrensen førte til at færre eiendommer ble omfattet av bestemmelsene om bo- og driveplikt for landbrukseiendommer.

Boplikten etter odelsloven bygger på andre hensyn enn bosettingshensynet. I forarbeidene til odelsloven² er det vist til at det i kraft av odelsrett ble ervervet jordbrukseiendommer fra aktive jordbrukere uten hensyn til om også disse hadde hatt odelsrett til eiendommen og uten at erververen hadde tilflyttet eiendommen og tatt opp drift av den. Dette ble ansett for å være en uheldig utvikling som en mente bo- og driveplikt kunne bidra til å hindre. Mange så derfor boplikten som et minstevilkår for å kunne nytte odelsretten til skade for en annen som har overtatt eiendommen for å ha den som hjem og levevei. Det går fram av forarbeidene til odelsloven at en i sin tid mente at kravet om boplikt først og fremst skulle holde ute en odelsløser som ikke har noen aktuell tilknytning til jordbruksnæringen og som ved løsningen heller ikke har i sikte å få det.

Ved lovendringen i 2009 ble reglene om boplikt i odelsloven tatt ut fra denne loven og slått sammen med bopliktreglene i konsesjonsloven.

Boplikten kan deles inn i tre kategorier; lovbestemt boplikt (kapittel 3.4.2), boplikt som vilkår for å få konsesjon (kapittel 3.3.4 og 3.4.3) og boplikt i kommuner med nedsatt konsesjonsgrense (kapittel 3.5).

3.4.2 Lovbestemt boplikt

Nær slekt og odelsberettigede er etter konsesjonsloven § 5 unntatt fra konsesjonsplikt. Gjelder ervervet en landbrukseiendom dvs. en eiendom med mer enn 25 dekar

² Ot.prp. nr. 6 (1972-73) side 37 første spalte.

fulldyrka og overflatedyrka jord, eller mer enn 500 dekar skog, og eiendommen er bebygd med bebyggelse som er eller kan brukes til helårsbolig, er konsesjonsfriheten betinget av at erververen bosetter seg på eiendommen innen ett år og selv bor på eiendommen i minst 5 år (personlig boplikt). Dette gjelder uavhengig av om den som overtar har odelsrett til eiendommen eller ikke. Dersom nær slekt eller odelsberettiget ikke skal bosette seg på eiendommen, må det søkes konsesjon.

Eieren har etter konsesjonsloven § 6 en plikt til å ta eiendommen som sin reelle bolig. Plikten gjelder ikke eierens familie. En eiendom er tatt som reell bolig når eieren er registrert som bosatt på eiendommen.

Eies eiendommen i sameie, må alle sameierne være bosatt på eiendommen. Mislighold fra en enkelt sameiers side rammer imidlertid bare vedkommende selv, ikke andre sameiere. Ved et mislighold av en sameier kan følgelig den enkelte sameier pålegges å søke konsesjon. De øvrige sameierne som har oppfylt vilkåret om å bo, berøres ikke av pålegget.

Odelsloven inneholder regler om boplikt som viser til reglene i konsesjonsloven . Åsetesberettigede etter odelsloven § 51 tredje ledd har en lovbestemt boplikt som vilkår for å overta etter reglene om åsetesrett. Også gjenlevende ektefelle uten odelsrett etter odelsloven § 39 må bosette seg på eiendommen som et vilkår for vern mot odelsløsning. Boplikten er et minstevilkår for å nytte prioriteten til skade for en annen som har overtatt eller vil overta eiendommen. Boplikt for den som overtar i kraft av best odel har derfor en tilleggsbegrunnelse i forhold til andre odelsberettigede. Ved brudd på boplikten kan andre odelsberettigede med hjemmel i odelsloven §§ 27 og 28 søke eiendommen løst på odel. Dette er nærmere omtalt i kapittel 3.6.4.

3.4.3 Boplikt som konsesjonsvilkår

Konsesjon kan som nevnt gis på vilkår, for eksempel vilkår om at erververen bosetter seg på eiendommen. Vilkåret kan fastsettes dersom det er påkrevd av hensyn til de formål loven skal fremme, jf. konsesjonsloven § 11 første ledd. § 11 annet ledd fastsetter at myndighetene har plikt til å vurdere spørsmålene knyttet til boplikt. Det skal i den forbindelse tas stilling til om boplikten skal være en personlig plikt for eier.

Det er vanlig å sette vilkår om boplikt ved erverv av landbrukseiendommer, og da slik at den nye eieren skal bosette seg på eiendommen innen ett år, og deretter selv bo på eiendommen i fem år.

3.5 Kommunale forskrifter om nedsatt konsesjonsgrense (nullgrense)

Konsesjonsloven § 7 åpner for at kommuner, gjennom kommunal forskrift, kan sette konsesjonsfriheten etter § 4 første ledd nr. 2 og 4 og § 5 første ledd nr. 1 ut av kraft. Konsesjonsfriheten gjelder ved erverv av ubebygd enkelttomt til bolig eller fritidshus, bebygd eiendom, eller ved erverv fra nær slekt. Innføring av kommunal forskrift innebærer derfor at slike erverv er konsesjonspliktige.

Utvidelse av konsesjonsplikten kan skje hvor kommunen mener det er nødvendig å hindre at hus som har vært nyttet til helårsbolig blir nyttet til fritidshus. Utvidelse kan også skje ved erverv av eiendom med bebyggelse som ikke er tatt i bruk som helårsbolig, herunder eiendom med bebyggelse under oppføring i områder som i reguleringsplan etter plan- og bygningsloven er regulert til boligformål. Konsesjonsplikten kan også utvides til å gjelde ved erverv av ubebygde tomt som er regulert til boligformål, og konsesjonsplikten kan utvides til å gjelde den kretsen av nær slekt som er unntatt fra konsesjonsplikt etter § 5 (slektskapsunntaket). Konsesjonsfriheten kan settes ut av kraft for hele kommunen, eller et nærmere definert område av kommunen. Kommunen kan ikke velge en egen arealgrense, men må velge mellom lovens arealgrense på 100 dekar eller ingen nedre arealgrense (nullgrense).

Ny erverver slipper imidlertid å søke konsesjon ved å bekrefte at eiendommen skal brukes som helårsbolig. En nullgrenseforskrift vil i praksis bety at det vil være boplikt på små eiendommer, ofte fritidseiendommer, som normalt er under arealgrensene både for konsesjonsplikt og lovbestemt boplikt. Boplikten er upersonlig, og den er oppfylt så lenge noen er bosatt på eiendommen iht. folkeregisteret.

Konsesjonsplikt oppstår blant annet hvis eiendommen tidligere er brukt som helårsbolig. Dette er den viktigste hovedgruppen. Det at noen har vært registrert som bosatt på eiendommen er et sentralt moment i konsesjonsmyndighetenes helhetsvurdering for å fastslå om en eiendom er eller har vært brukt som helårsbolig. Ved vurderingen av om konsesjon skal gis, kan kommunen bare trekke inn de hensyn som har vært bestemmende for innføring av forskriften, dvs. bosettingshensynet.³

Konsesjonsplikten gjelder ikke hvis erververen forplikter seg til at eiendommen skal brukes til helårsbolig. Det betyr at erververen forplikter seg til at eiendommen skal brukes til helårsbolig enten av han eller hun selv, eller av andre i den tiden han eller hun eier eiendommen.

Etter § 7 femte ledd er fristen for bosetting ett år regnet fra ervervet. Erververen må innen fristen sørge for enten å bli registrert bosatt på eiendommen selv, eller dokumentere at det er registrert bosatt en annen person på eiendommen.

Konsesjonsloven § 10 inneholder nærmere regler for kommunens behandling av konsesjonssøknader etter kommunal forskrift. Første ledd sier at kommunen skal gi konsesjon når det ikke er nødvendig å hindre at eiendommen blir brukt til fritidsformål. Videre inneholder bestemmelsen momenter kommunen kan legge vekt på i sin avgjørelse. Følgende momenter kan tillegges vekt; eiendommens beliggenhet, bebyggelsens art og standard, hvor lang tid det er gått siden eiendommen er brukt som helårsbolig, hvor lang tid den ble brukt som helårsbolig, og om det er påregnelig at andre vil kjøpe den for å bruke den til helårsbolig. Opplistingen er ikke uttømmende.

³ Høyesterett har uttalt at konsesjonsloven § 7 (daværende § 5 tredje ledd) er "en særbestemmelse som direkte tar sikte på å verne om bosettingen i visse områder av landet", se Rt 1997 s 1005.

Det går fram av § 10 annet ledd at konsesjon skal gis dersom kommunen finner det godtgjort at eiendommen bare kan avhendes som helårsbolig til en pris som er vesentlig lavere enn prisnivået for tilsvarende helårsboliger i området.

Per 1. september 2014 har 60 kommuner innført lokal forskrift. Antallet kommuner med forskrift har variert noe over årene fra 1974 til i dag. 12 kommuner har fått fastsatt forskrift slik at også nær slekt må søke konsesjon.

3.6 Kontroll og oppfølging

3.6.1 Egenerklæring og tinglysing

Konsesjonsplikt ved erverv av fast eiendom gjør det nødvendig å ta stilling til hvilke erverv som utløser konsesjonsplikt og som dermed skal behandles. Loven omfatter alle erverv, men det er fastsatt unntak både i loven og i forskriften til loven. Unntakene dokumenteres som hovedregel ved hjelp av et egenerklæringssystem koblet til det enkelte erverv. Dette systemet er igjen koblet til tinglysing, jf. konsesjonsloven § 15 som sier at "Erverv som krever konsesjon etter denne loven, kan ikke tinglyses eller matrikkelføres med mindre konsesjon er gitt".

For hovedtyngden av de erverv som ikke utløser konsesjonsplikt, skal erverver fylle ut et skjema for egenerklæring. Opplysningene på skjemaet bekreftes av kommunen, og skal følge skjøtet ved innsending til tinglysing. Tinglysingen, som foretas av Kartverket, skal ikke skje før det enten foreligger dokumentasjon om konsesjonsfrihet eller dokumentasjon for at konsesjon er gitt.

3.6.2 Avslag på konsesjon

Dersom søknad om konsesjon ikke innvilges, følger det av konsesjonsloven § 18 at kommunen skal sette en frist for erverver til å sørge for omgjøring av overdragelsen eller overdragelse til noen som kan få konsesjon eller ikke trenger konsesjon. Dersom konsesjon er avslått fordi erververen ikke skal oppfylle vilkåret om boplikt etter § 5 annet ledd, kan erververen likevel velge å oppfylle boplikten.

Dersom fristen oversittes, kan kommunen la eiendommen selge gjennom namsmyndighetene (tvangssalg), jf. § 19.

3.6.3 Overtredelse av konsesjonsvilkår

Det følger av konsesjonsloven § 17 første ledd første punktum at kommunen og Fylkesmannen skal føre kontroll med at vilkår som er satt for konsesjon blir overholdt. Etter § 16 første ledd, kan kommunen fastsette en tvangsmulkt som påløper fram til konsesjonsvilkåret etterleves. Konsesjonen kan trekkes tilbake dersom det foreligger brudd på vilkår av vesentlig betydning. Dette følger av § 16 andre ledd. Dersom konsesjonen trekkes tilbake, vil reglene i §§ 18 og 19 som nevnt over tre inn.

3.6.4 Nærmere om brudd på boplikten

Kommunen og Fylkesmannen skal føre kontroll med at boplikten overholdes. Kommunen skal først ta stilling til om det foreligger et brudd på boplikten. Boplikten er for eksempel brutt dersom erververen ikke tar eiendommen som sin reelle bolig innen fristen. Boplikten er også brutt dersom eieren flytter fra eiendommen før fastsatt frist.

Kommunen må deretter ta stilling til hvordan et eventuelt brudd skal følges opp. Det er lagt til grunn i praksis at brudd på boplikt ikke kan følges opp med pålegg om å søke konsesjon med mindre bruddet kan karakteriseres som vesentlig. Forutsetningen om at bruddet skal være vesentlig går ikke fram av lovteksten, men av fast og langvarig praksis. Hvorvidt bruddet er vesentlig bygger på en konkret vurdering. Dersom det anses vesentlig, "kan" kommunen etter konsesjonsloven § 13 tredje ledd nr. 4 pålegge eieren å søke konsesjon.

Dersom eieren ikke søker konsesjon innen fristen, kan kommunen kreve at eiendommen innen en fastsatt frist blir overdratt til noen som kan få konsesjon eller som ikke trenger konsesjon, jf. omtale i kapittel 3.6.2.

Dersom en odelsberettiget bryter reglene om boplikt, kan andre odelsberettigede med hjemmel i odelsloven §§ 27 og 28 søke eiendommen løst på odel uten hinder av om eieren har bedre odelsrett. Har eieren fått eiendommen ved odelsløsning, kan også den saksøkte i løsningssaken kreve eiendommen tilbake dersom boplikten ikke er oppfylt. Det samme gjelder om eieren før tidsfristen for boplikten er ute avhender eller forpakter bort eiendommen til noen som ikke har odelsrett.

Retten til odelsløsning etter § 28 må i tilfelle gjøres gjeldende før tidsfristen for eierens boplikt er ute, det vil si ett års tilflytningsfrist og fem års boplikt som samlet blir en frist på seks år. Når odelsløsningen er fullført, faller odelsretten for den tidligere eieren bort, se odelsloven § 28. Er odelsløsningen eller tilbakesøkningen fullført av noen som ikke hører til den tidligere eierens linje, faller odelsretten også bort for denne linjen.

4. STATISTIKK, FORSKNING OG UNDERSØKELSER

4.1 Statistikk

4.1.1 Landbrukseiendommer med og uten konsesjonsplikt

Landbruksregisteret inneholder opplysninger om landbrukseiendommer. Registeret omfatter eiendommer som består av minst 5 dekar jordbruksareal, og/eller minst 25 dekar produktiv skog. I alt var det registrert ca. 186 700 landbrukseiendommer i 2012. Av disse var ca. 171 400 (92 %) bebygde.

Dagens regler og rapporteringssystemer gir ikke nøyaktig oversikt over hvor mange eiendommer som vil kunne utløse konsesjonsplikt ved omsetning. Konsesjonsplikten omfatter langt færre landbrukseiendommer enn de som er registrert i landbruksregisteret. Erverv innen nær familie eller av en som er odelsberettiget til

eiendommen, er unntatt fra konsesjon selv om eiendommen er over arealgrensene, se kapittel 3.3.2.2. Tabell 3.1 viser bebygde landbrukseiendommer fordelt på arealgrenser⁴ over og under dagens nivåer for konsesjonsplikt.

Tabell 3.1 Fordeling av bebygde landbrukseiendommer etter konsesjonsgrenser. År 2012.

Landbrukseiendommer totalt	Bebygde landbrukseiendommer i alt	Bebygde landbrukseiendommer og arealgrense (> 100 daa totalareal og/eller > 25 daa fulldyrka og overflatedyrka jord).	Bebygde landbrukseiendommer og arealgrense (< 100 daa totalareal og/eller < 25 daa fulldyrka og overflatedyrka jord).
186 700	171 400	130 300	41 100

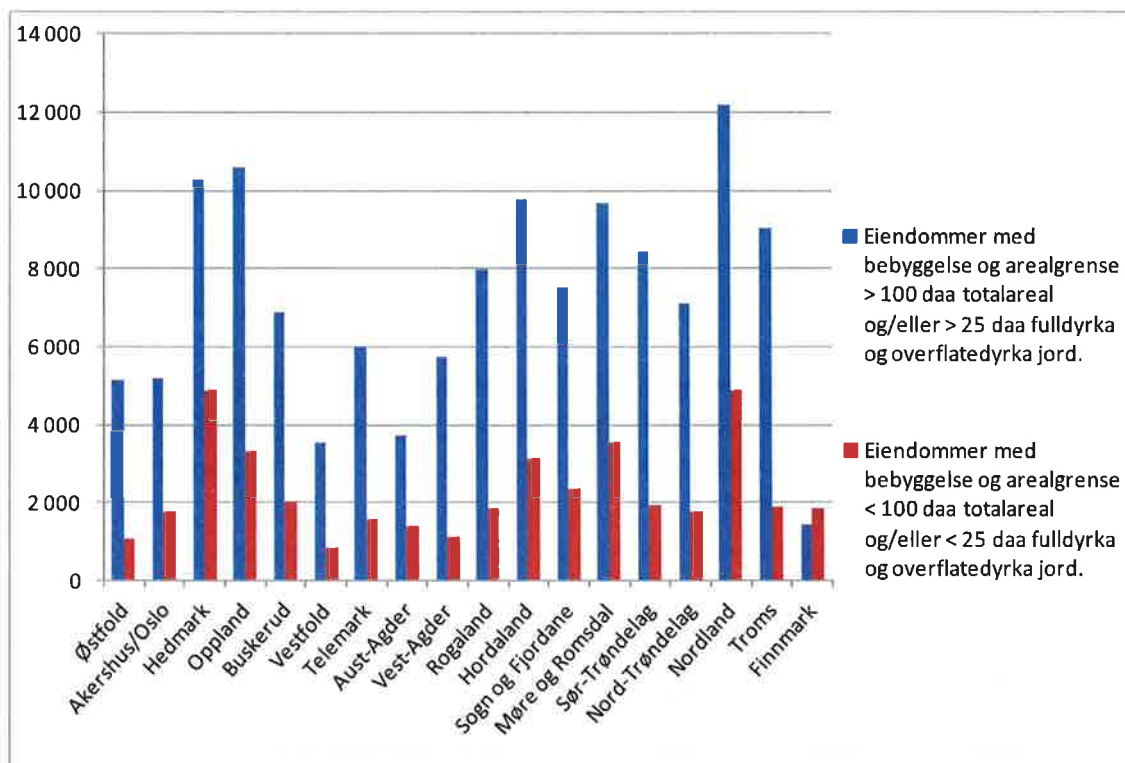
Kilde: SSB Landbrukseiendommer.

Om lag 130 300 (76 %) av de ca. 171 400 bebygde landbrukseiendommene er over dagens arealgrense for konsesjonsplikt, mens ca. 41 100 (24 %) er under denne grensen. Av de ca. 186 700 landbrukseiendommene var ca. 30 800 landbrukseiendommer med påstående bolighus uten fast bosetting.

Unntaket for nær familie og odelsberettigede gjør at tabellen ikke viser et dekkende tall for hvilke eiendommer som rent faktisk utløser konsesjonsplikt ved omsetning. Se kapittel 4.1.2, som viser at 59 % av eiendommene ble omsatt i nære relasjoner (familieoverdragelser).

Antall landbrukseiendommer og arealstørrelser varierer fra fylke til fylke, se figur 3.1. Tall fra landbruksregistertet viser at Nordland, Hedmark og Oppland har flest landbrukseiendommer totalt. Disse fylkene, sammen med Møre og Romsdal og Hordaland, har også flest bebygde landbrukseiendommer over arealgrensen for konsesjonsfrihet. Finnmark og Vestfold har både færrest eiendommer totalt og færrest eiendommer over arealgrensen.

⁴ Jf. konsesjonsloven § 4 første ledd nr. 4



Figur 3.1 Bebygde landbrukseiendommer over og under arealgrensen for konsesjonsplikt etter konsesjonsloven § 4 første ledd nr. 4. År 2012.

Kilde: SSB Landbrukseiendommer.

Erverv av ubebygde arealer kan også utløse konsesjon. Tall fra landbruksregistertet viser at det er registrert ca. 15 300 ubebygde eiendommer i 2012.

4.1.2 Omsetningstall for landbrukseiendommer

Materialet fra Statistisk sentralbyrå viser at ca. 9 000 landbrukseiendommer skiftet eier i 2012, dvs. nærmere 5 % av landets 186 700 landbrukseiendommer. Av de omsatte eiendommene var om lag 5300 (59 %) overdragelser i nære relasjoner (familieoverdragelser⁵) uten konsesjonsplikt. Ca. 3700 overdragelser skjedde utenfor nær familie.

De 9000 overdragelsene er i statistikkammenheng også gruppert etter andre kriterier som tar utgangspunkt i omsetningstype. I overkant av 2 750 (31 %) av eiendommene ble omsatt i fritt salg⁶. De resterende ca. 6250 overdragelsene fordeler seg på kategoriene gave, overtakelse fra avdød eier, tvangsauksjon og annet⁷. Ca. 2 460 overdragelser i fritt salg gjaldt bebygd landbrukseiendom. 81 % av overdragelsene innen gruppen fritt salg var omsetning utenfor nære relasjoner (familieoverdragelser).

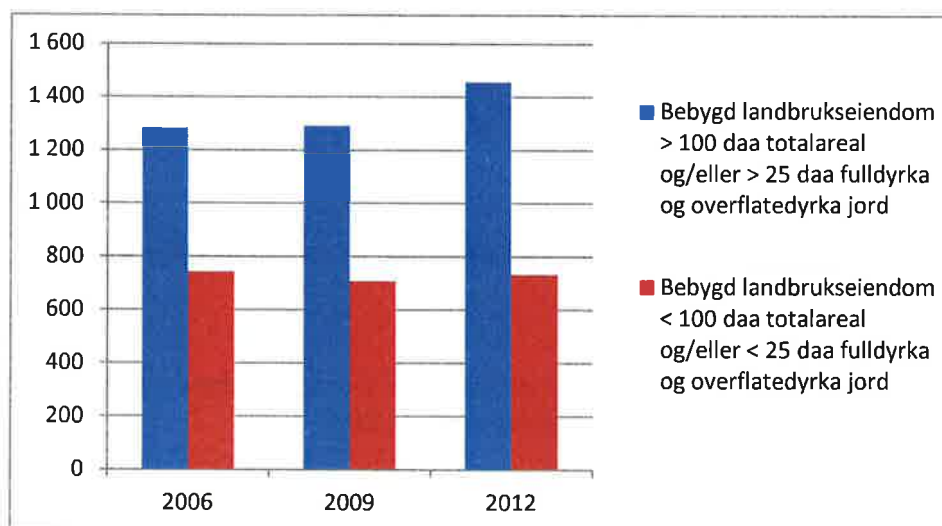
⁵ En overdragelse der kjøperen er i familie med selgeren. Som familie regnes ektefelle, barn, foreldre, søsken, besteforeldre, tanter og onkler, jf. SSBs inndeling.

⁶ "Fritt salg" er etter SSBs inndeling eiendommer som er omsatt til en pris som svarer til markedsverdien. Det er ikke noe krav at eiendommen er utlyst for salg på det åpne marked.

⁷ Ofte mangelfullt utfylte skjøteskjemaer.

De 2 460 overdragelsene av bebygde eiendom i fritt salg kan fordeles etter arealgrenser over og under konsesjonsplikt etter konsesjonsloven § 4 første ledd nr. 4. Tallene for 2012 viser at det ble omsatt i underkant av 1 600 bebygde landbrukseiendommer i fritt salg over arealgrensen for konsesjonsplikt, dvs. eiendommer som har mer enn 100 dekar totalareal, eller der mer enn 25 dekar av arealet er fulldyrka eller overflatedyrka jord. Av disse omsetningene oppga ny eier i ca. 1 450 tilfeller ved avkryssing på skjøtet at formålet med ervervet var å bruke eiendommen enten til landbruksformål eller til boligformål. I overkant av 730 eiendommer var under arealgrensen for konsesjon.

Figur 3.2 viser antallet omsatte bebygde landbrukseiendommer over og under arealgrensen for konsesjon i årene 2006, 2009 og 2012. Figuren viser en økning i omsatte eiendommer over arealgrensen for konsesjon, og en liten nedgang i omsetninger under arealgrensen.



Figur 3.2 Tinglyste omsetninger av landbrukseiendommer i fritt salg med bruksformål landbruk eller bolig oppgitt på skjøte. Årene 2006, 2009 og 2012.

Omfatter landbrukseiendommer med minst 5 dekar eid jordbruksareal og/eller minst 25 dekar produktivt skogareal.

Kilde: SSB Landbrukseiendommer.

Av de totalt ca. 1 450 eiendommene over arealgrensen for konsesjonsplikt (med bruksformål landbruk og bolig) som ble omsatt i 2012, viser statistikken at det ble omsatt flest eiendommer i Oppland, Nordland og Hedmark (hhv. 8 %, 10 % og 12 %). Det ble omsatt færrest slike eiendommer i Finnmark (2 %) og Vestfold (2 %). Ved fordeling på BA-sentralitet⁸ viser denne statistikken for 2012 at det i småbyregioner ble omsatt flest landbrukseiendommer med 30 %, mens andelen i mellomstore byregioner og i småsenterregioner var henholdsvis 25 % og 23 %. Storbyregioner og spredtbygde

⁸ Jf. Gundersen og Juvkam (2013): Inndelinger i senterstruktur, sentralitet og BA-regioner (Bo- og arbeidsmarkedsregioner). NIBR-rapport 2013:1 og KRDRapporten Regionale utviklingstrekk 2013, for ytterligere beskrivelse av geografifinndelingen.

områder hadde den laveste andelen med henholdsvis 12 % og 10 %. Tilsvarende fordeling for bebygde eiendommer under arealgrensen for konsesjonsplikt viser at det ble omsatt flest landbrukseiendommer i byregionene og færrest i spredtbygde områder.

4.1.3 Sammenhengen mellom bosetting og vedlikehold

Statistikken fra SSB viser at norske landbrukseiendommer har en omfattende bygningsmasse. I alt er det registrert bortimot 1 million bygninger på landbrukseiendommene. Av disse var i overkant av 200 000 bolighus.

I 2012 var ca. 80 % av landbrukseiendommene med bolighus som var registrert i landbruksregistret bebodd, og litt over 8 % av befolkningen bodde på en landbrukseiendom.

Landsdekkende tall fra SSB over registrert byggeaktivitet de siste 30 årene, viser som det kan være grunn til å forvente, at aktiviteten er størst på landbrukseiendommer der eier er bosatt på eiendommen. Tallene gjelder ombygging og tilbygg på bolighus.

4.1.4 Avgjørelser av konsesjonssøknader som gjelder landbrukseiendommer og andre eiendommer

KOSTRA (KOMMune-STat-RApportering) er et nasjonalt informasjonssystem som gir informasjon om kommunal og fylkeskommunal virksomhet. Rapporteringen viser blant annet antallet saker som kommunene har behandlet. Opplysningene om antall saker er i KOSTRA fordelt på tre grupper; de "vanlige" konsesjonssakene, saker hvor det søkes konsesjon fordi ny eier ikke skal bo på landbrukseiendom, og saker som gjelder nedsatt konsesjonsgrense.

KOSTRA-tall viser at kommunene i 2012 avgjorde i alt 2 483 "vanlige" søknader om konsesjon. Av disse søknadene ble 2 420 innvilget. Kun 63 søknader (3 %) ble avslått.

Det ble satt vilkår for konsesjon i 51 % av de innvilgede sakene. Det ble satt vilkår om personlig boplikt i 28 % av sakene, mens det i 4,4 % av sakene ble satt vilkår om at noen skulle bosette seg på eiendommen ("upersonlig" boplikt).

År	Innvilget			Avslag	Avslagsprosent	Antall søknader i alt
	Innvilget uten vilkår	Innvilget på vilkår	Totalt innvilget			
2005	1 017	1 546	2 563	86	3	2 649
2006	782	1 379	2 161	60	3	2 221
2007	728	1 351	2 079	74	3	2 153
2008	888	1 332	2 220	61	3	2 281
01.01. - 30.06.2009	463	664	1 127	42	4	1 169
01.07.- 31.12.2009	260	328	588	11	2	599
2010	645	759	1 404	43	3	1 447
2011	1 115	1 197	2 312	62	3	2 374
2012	1 177	1 243	2 420	63	3	2 483

Tabell 3.2 Antall konsesjonssaker ved erverv av eiendommer som har vært gjenstand for konsesjonsbehandling. Årene 2005-2012. Tallene omfatter ikke konsesjonssaker etter konsesjonsloven § 5 andre ledd og § 7 (nullgrense).

Kilde: Statens landbruksforvaltning KOSTRA

I tillegg til sakene som går fram av tabell 3.2 avgjorde kommunene 515 konsesjonssaker i de to andre gruppene som er omtalt innledningsvis. Kommunenes avgjørelse for disse to gruppene er omtalt nedenfor. Samlet avgjorde kommunene 2998 konsesjonssaker.

I utgangspunktet er erverv fra nær slekt eller odelsberettiget ikke konsesjonspliktig. Dersom overdragelsen gjelder landbrukseiendom over en viss størrelse som er bebygget med bolighus, og den nye eieren ikke vil eller kan bosette seg på eiendommen, ble det med virkning fra 1. juli 2009 gjort endringer i konsesjonsloven slik at vedkommende likevel må søke konsesjon. I 2012 ble det avgjort 352 slike konsesjonssaker. 93 % av disse sakene ble innvilget. I ca. 63 % av sakene som ble innvilget ble det satt vilkår om at eieren skulle flytte til eiendommen på et senere tidspunkt. I ca. 12 % av sakene ble det satt vilkår om upersonlig boplikt.

I 2012 avgjorde kommunene 163 konsesjonssaker etter lokal forskrift om nedsatt konsesjonsgrense, se nærmere omtale av disse sakene i kap. 3.5. Ca. 26 % av søknadene ble avslått. Slik forskrift var innført i 65⁹ kommuner per 30. desember 2012¹⁰. 59 av disse kommunene hadde avgjort søknader etter forskriften i 2012. 12 av kommunene hadde innført forskrift som satte slektskapsunntaket ut av kraft. Se omtale av slektskapsunntaket i kapittel 3.5. I 2012 ble det avgjort 16 slike saker. To av søknadene ble avslått, de øvrige ble innvilget.

4.2 Forskning og undersøkelser

Det foreligger en del undersøkelser og forskning som gjelder både boplikt på landbrukseiendom og reglene om kommunal forskrift om utvidet konsesjonsplikt. Til dels favner dette materialet også noe bredere, slik at konsesjonsloven og priskontroll

⁹ Kilde: Landbruksdirektoratet

¹⁰ 1. september 2014 var antallet kommuner med slik forskrift 60, se omtale i kapittel 3.5.

omfattes. I vedlegg 1 presenteres en del drøftinger og konklusjoner fra ulike undersøkelser og forskningsrapporter.

Oversikten i vedlegg 1 viser at det er gjort mange undersøkelser om hvilke virkninger landbrukslovgivningen kan ha. Undersøkelsene er gjort av fagfolk med ulik akademisk bakgrunn, og de bygger på ulike metoder. De synliggjør derfor nokså ulike følger av lovgivningen. En fellesnevner for undersøkelsene er imidlertid at de illustrerer at det er vanskelig å isolere en bestemt regel og konkludere sikkert om alle virkningene av den.

Lovgivningen utgjør i stor grad et samlet rammeverk. Undersøkelsene illustrerer dessuten at andre forhold har betydning for hva som skjer med eiendommen på eiersiden, for eksempel økonomien i landbruket og de følelsesmessige båndene mange eiere og familien har for eiendommen. Undersøkelsene gir i liten grad klare svar på om disse forholdene betyr mer enn lovgivningen.

5. BEHOVET FOR Å OPPHEVE KONSESJONSLOVEN

5.1 Om behovet for endring

Regjeringen har i sin politiske plattform understreket at eiendomsretten er en grunnleggende rett som bør styrkes. Som et ledd i dette arbeidet vil regjeringen styrke bondens rett til å disponere over egen eiendom i tråd med egne valg og prioriteringer. Andre viktige mål for regjeringen er enklere regler, mindre byråkrati og en effektiv og moderne forvaltning.

Friheten til å bestemme over egen eiendom er en sentral verdi i vårt samfunn. Eiendomsretten er gjennom flere hundre år betraktet som en grunnleggende rettighet. Den er blant annet gitt beskyttelse i Den europeiske menneskerettighetskonvensjon første tilleggsprotokoll artikkel 1 første ledd, som lyder slik i norsk oversettelse:

”Art 1. Vern om eiendom

Enhver fysisk eller juridisk person har rett til å få nyte sin eiendom i fred. Ingen skal bli fratatt sin eiendom unntatt i det offentlige interesse og på de betingelser som er hjemlet ved lov og ved folkerettens alminnelige prinsipper.”

Reglene som gjelder fast eiendom, bør i større grad enn i dag ta utgangspunkt i denne rettighetstankegangen og gjenspeile den på en bedre måte. Dette gjelder særlig på landbruksområdet. Landbruksnæringen vil møte store utfordringer i årene som kommer. I et globalt perspektiv er det behov for å produsere mer mat. Det er også behov for å øke avvirkningen av skog til forskjellige trebruks- og energiformål. Dette gjør det viktig å stimulere til investeringer knyttet til drift og andre tiltak som kan bedre driften på landbrukseiendommer. For å nå disse målene må det legges til rette for at landbruksarealene og ressursene knyttet til arealene kan brukes på en mer rasjonell og effektiv måte.

Departementet mener at eieren må gis større handlingsrom enn i dag slik at han får større frihet til selv å råde over sin egen eiendom. Eiendomslovgivningen i landbruket legger betydelige begrensninger for eierens disposisjoner over eiendommen. Konesesjonslovens regler innebærer for eksempel at en eier verken står fritt til å overdra eiendommen til den han eller hun vil eller til den pris som kan oppnås i et fritt marked. Eieren kan heller ikke velge sitt eget bosted før bopliktsperioden er over.

Reglene i konsesjonsloven gjelder ved omsetning av landbrukseiendom, og påvirker omsetningen. Gjennomsnittsalderen for eiere av landbrukseiendom er høy, og statistikk viser at få landbrukseiendommer omsettes i fritt salg. For å få et større utbud av landbrukseiendommer og tilleggsjord i markedet utenom nær familie og odelsberettigede, må det legges til rette for et velfungerende marked for omsetning av landbrukseiendom. Dette kan gjøre det lettere å komme inn i næringen for den som vil satse på landbruk, og kan legge til rette for at den som trenger tilleggsjord kan få kjøpt areal for å styrke bruket sitt.

Departementet legger til grunn at reglene om konsesjonsplikt kan begrense selgers vilje til å legge eiendommen ut på salg. Boplikt kan i tillegg føre til at noen kjøpere vegrer seg for å kjøpe landbrukseiendom. Dette gjelder særlig eiendom som ligger langt fra tettsteder med muligheter for å skaffe seg arbeidsinntekter utenfor landbruket. Boplikt kan også føre til at en del eiere venter med å selge, fordi de ikke tror de kan få den prisen de synes eiendommen er verdt. Det innebærer at reglene om boplikt må antas å ha en prisdempende effekt i områder der det er lite attraktivt å bo. Disse problemstillingene er omtalt i flere forskningsrapporter som er referert i vedlegg 1. Den prisdempende effekten kan føre til at investeringer i landbruket i liten grad avspeiles i prisen ved et senere salg av eiendommen. Boplikt kan dermed dempe investeringslysten hos eksisterende eiere. Følgene som er beskrevet over gjør seg trolig ikke gjeldende i områder der det er attraktivt å bo.

Håndhevingen av reglene binder også opp ressurser både for private og offentlige aktører. Ressursbruken er i hovedsak knyttet til dagens system med egenerklæringer og kommunenes og fylkesmennenes behandling av konsesjonssaker. Også kontrollen med at reglene overholdes, krever ressurser. KOSTRA-tall, se kapittel 4.1.4, viser at kommunene avgjorde 2 998 søknader¹¹ om konsesjon i 2012, og at spørsmålet om boplikt i samme år var aktuelt i mer enn 1000 av disse sakene¹². Også private parter bruker ressurser på søknadene. I noen tilfeller kan bestemmelsene føre til usikkerhet både for kjøper og selger om den frivillige avtalen vil kunne gjennomføres. Hvis saken behandles i mange instanser, og først får sin løsning i rettsapparatet, kan ressursbruken og usikkerheten for den enkelte bli omfattende.

¹¹ Tallet omfatter 2483 "vanlige" konsesjonsavgjørelser, 352 konsesjonssaker hvor ny eier ikke vil eller kan bo på landbrukseiendommen sin, og 163 avgjørelser etter lokal forskrift om nedsatt konsesjonsgrense (nullgrense).

¹² Ca. 700 konsesjonssaker med vilkår om personlig eller upersonlig boplikt, og 352 søknader om konsesjon fordi ny eier med odelsrett eller som var nær slekt ikke ønsket eller kunne bosette seg på eiendommen.

I Prop. 124 L (2013 – 2014) har regjeringen foreslått å oppheve konsesjonsloven § 9 første ledd nr. 1. Forslaget innebærer at det ved konsesjonsvurderingen ikke lenger skal legges vekt på om den avtalte pris tilgodeser en samfunnsmessig forsvarlig prisutvikling ved erverv av landbrukseiendom ("priskontroll"). Departementet legger imidlertid til grunn at forslaget om oppheving av priskontrollen ikke gir eier av landbrukseiendom tilstrekkelig handlingsrom for å møte de utfordringene som næringen står overfor. Selv om priskontrollen oppheves, innebærer reglene i konsesjonsloven at eier verken står fritt til å overdra eiendommen til den han eller hun vil, eller til å velge sitt eget bosted.

5.2 Avveininger mellom behovet for endring og hensyn som begrunner gjeldende lov

5.2.1 Kontroll med omsetningen

Konsesjonsplikt innebærer at den som overtar en eiendom må innhente tillatelse fra det offentlige for å være eier. Konsesjonsloven gir hjemmel for kontroll med omsetningen av fast eiendom. Kontrollen skal ivareta et effektivt vern om landbrukets produksjonsarealer og slike eier- og bruksforhold som er mest gagnlig for samfunnet.

Om det bør være kontroll med omsetningen må etter departementets syn, ses i lys av hvilke verdier og interesser som det ut fra samfunnsutviklingen er behov for å ivareta. Lovreguleringen bør ikke gå lenger enn dette behovet tilsier. I Ot.prp. nr. 79 (2002-2003) som ligger til grunn for gjeldende lov, uttales følgende om dette:

"Dersom det er enighet om at kontrollbehovet er redusert for enkelte arealgrupper, står en overfor et valg mellom helt å unnta slike erverv fra konsesjonsplikt eller om det bør etableres en eller annen mellomform hvor kontrollen delvis er i behold. Departementet mener det er grunnlag for å utvide konsesjonsfriheten."

Hovedtyngden av ervervene som konsesjonsbehandles gjelder landbrukseiendom. Reglene i loven har størst betydning for slik omsetning. Som nevnt skal konsesjonsloven ivareta hensyn knyttet til bruk, vern og fordeling av fast eiendom. Også reglene i plan- og bygningsloven og i jordloven gjelder bruk og vern av fast eiendom. Etter departementets vurdering ivaretar disse lovene de aktuelle samfunnshensyn på en god måte, og slik at de hensyn og interesser som begrunner konsesjonsloven i all hovedsak ivaretas gjennom dette regelverket.

Det oppstår sjelden konsesjonsplikt ved erverv av andre eiendommer, for eksempel ubebygde tomter. Selv om virkemidlene i konsesjonsloven er aktuelle ved enkelte erverv, har de liten innvirkning på omsetningen av slike eiendommer mer generelt. Konsesjonsreglene fungerer her mer som gjennomføringsvirkemidler for plan- og bygningsloven. Dette innebærer at behovet for kontroll med omsetningen ikke kan begrunne konsesjonsplikt ved slike erverv.

Unntakene fra konsesjonsplikt er så mange at det i seg selv er et argument for å oppheve loven.

Behovet for kontroll med omsetningen må etter departementets syn, også vurderes i lys av hva praksis etter konsesjonslovens regler faktisk har ført til. I tillegg må ressursbruken og ulempene ved reglene, jf. omtale i kapittel 5.1, stå i forhold til det som oppnås ved å opprettholde dem. Formålet med konsesjonsloven er å regulere og kontrollere omsetningen for å oppnå slike eier- og bruksforhold som er mest gunstig for samfunnet. Omtalen i kapittel 4.1.4 av praksis viser at det er få avslag på konsesjon. Dette tyder på at kommunene ikke mener det er behov for å gripe inn i de frivillige avtalene med bruk av virkemidlene i konsesjonsloven. Kommunenes praksis trekker i retning av at behovet for kontroll med omsetningen av landbrukseiendom er lite.

En kan på den annen side ikke se bort fra at konsesjonsloven har virkning for omsetningen fordi reglene finnes. Reglene legger dermed premisser som en del aktører innretter seg etter ved overdragelse av konsesjonspliktige eiendommer.

Sett i lys av ovenstående og behovet for endring som er beskrevet i kapittel 5.1, mener departementet at behovet for kontroll med omsetning av landbrukseiendom ikke lenger er tilstrekkelig tungtveiende som argument for å opprettholde dagens konsesjonslov.

5.2.2 Vern om landbrukets produksjonsarealer

Regjeringen har i sin politiske plattform presisert at den vil ta vare på god matjord. Konsesjonsplikt har isolert sett begrenset betydning for å oppnå et effektivt vern om landbrukets produksjonsarealer. Vurderingen av om konsesjonsreglene bidrar til å oppnå et effektivt vern om landbrukets produksjonsarealer handler om hvilke muligheter konsesjonsreglene åpner for og som ikke løses gjennom annet regelverk. Dette er tidligere lagt til grunn ved vedtakelsen av gjeldende konsesjonslov, jf. Ot.prp. nr.79 (2002-2003) der det sies:

”Behovet for regler som regulerer eier- og bruksforhold må ses i lys av de endringene som er skjedd i samfunnet når det gjelder styring av arealbruk etter andre lovregler, for eksempel gjennom regler etter plan- og bygningsloven.”

Vern om landbrukets produksjonsarealer sikres i dag i all hovedsak gjennom reglene i plan- og bygningsloven og bestemmelsene om omdisponering og deling i jordloven. Også reglene om driveplikt i jordloven bidrar til å opprettholde landbrukets produksjonsarealer. I forhold til konsesjonssystemet som i sin opprinnelige form ble vedtatt tidlig på 1900-tallet, er plan- og bygningsloven og reglene i jordloven blitt til i nyere tid. Utviklingen av plansystemet og jordlovens bestemmelser fram til i dag kan kort beskrives slik:

- Bygningsloven¹³ fra 1924 gjaldt fysisk planlegging, og gjaldt fram til 1966. Loven inneholdt bare en plantype, nemlig detaljert byplan for byer og tettsteder. Få

¹³ Opplysningene om utviklingen av plansystemet er hentet fra NOU 1977:1 Ny planleggingslov.

kommuner valgte å utarbeide slike planer. Bygningsloven var ikke tilpasset de behov som fulgte av økt press på bosettingsmønsteret og på bruk av naturressursene.

- Forbudet mot omdisponering av dyrka og dyrkbar jord kom inn i den dagjeldende jordlov i 1955, og regler om omdisponering av skog ble fastsatt i den dagjeldende skogbrukslov i 1965.
- Forbudet mot deling av jord- og skogbrukseiendom kom inn i den dagjeldende jordlov i 1955.
- Bygningsloven som kom i 1965 innførte oversiktsplanlegging i lovverket, og flere plantyper, bl.a. grunnutnyttingsformål som landbruksområder. Loven ga kommunene nye virkemidler for å holde styring med grunnutnyttelse og byggemønster.
- Planlovgivningen er senere utviklet videre ved en ny plan- og bygningslov som ble fastsatt i 1985, og senest en ny lov i 2009.
- Forbudet mot omdisponering er beholdt i dagens jordlov. Reglene om omdisponering av skog ble opphevet ved innføringen av ny skogbrukslov i 2005.
- Forbudet mot deling ble opphevet i 2013. Det er fortsatt plikt etter jordloven til å søke kommunens samtykke til deling.

Den historiske utviklingen viser at reglene i gjeldende i plan- og bygningslov og i jordloven er styrket som redskap for å oppnå et effektivt vern om landbrukets produksjonsarealer. Konesjonsloven kan imidlertid fortsatt ha en viss indirekte betydning. Hvor ny eier ønsker å bruke landbrukseiendom til utbygging, kan kommunen avslå søknaden, eller stille konsesjonsvilkår dersom jordverninteressene gjør seg gjeldende i sterk nok grad. Ved omsetning av ubebygde byggeklare tomter legger reglene i konsesjonsloven til rette for at tomta blir bebygd. I begge tilfeller reduseres presset på å bygge ut landbruksområder. Konesjonslovens betydning for å sikre jordvernet i slike sammenhenger er imidlertid svært liten.

Behovet for endring av konsesjonsreglene er skissert i kapittel 5.1. Med den begrensede betydning konsesjonsloven kan ha for jordvernet, mener departementet at hensynet til vern om landbrukets produksjonsarealer ikke er tilstrekkelig grunn til å opprettholde loven. Departementet mener dessuten at andre virkemidler på en bedre måte vil kunne bidra til å styrke jordvernet. Kommunen er planmyndighet, og har også hjemmel i plan- og bygningsloven § 11-9 nr. 4 til blant annet å fastsette rekkefølgebestemmelser slik at områder som er tillatt omdisponert til annet enn landbruk bygges ut før kommunen legger ut nye landbruksområder til utbygging.

Departementet mener videre at arbeidet for å verne om produksjonsarealene er viktig, og skal derfor utarbeide en nasjonal jordvernstrategi.

5.2.3 Boplikt på landbrukseiendom

Formålet med reglene om boplikt er å bidra til å opprettholde og styrke bosettingen, ivareta hensynet til en helhetlig ressursforvaltning og kulturlandskapshensyn, jf. kapittel 3.2. Departementet legger til grunn at en rekke andre forhold enn boplikten og

praktiseringen av den har innvirkning på hvor den enkelte velger å bosette seg. Et eksempel på slike forhold er muligheten for å skaffe seg arbeid. Et annet eksempel er at eiere av landbrukseiendom har sterke kulturelle og følelsesmessige bånd til landbrukseiendommen. Disse forholdene vil trolig i mange tilfeller være mer utslagsgivende for den enkeltes valg av bosted enn boplikten.

Forskningsresultatene viser samlet sett at det er et nokså åpent spørsmål om reglene om boplikt på landbrukseiendom virker, eller om de ikke virker etter sitt formål, se vedlegg 1. De ulike forskningsresultatene viser at det er vanskelig å isolere virkningen av boplikten og dermed vanskelig å si noe sikkert om boplikten innvirker på bosetting, hensynet til en helhetlig ressursforvaltning og kulturlandskapet. I rapporten *Boplikt i landbruket – bolyst eller botvang?*¹⁴ uttales blant annet om dette:

”Det er umulig å gi noe svar med to streker under på spørsmålet om boplikten virker eller ikke virker. Den både virker og ikke virker, og noe av problemet rundt dette spørsmålet er åpenbart knyttet til problemene med å måle effekten. ... Vi kan ikke flytte fenomenet boplikt inn i et laboratorium og kjøre kontrollerte eksperimenter for å se om den virker eller ikke.”

Departementet mener at det ut fra behovet for endring av konsesjonsloven som er skissert i kapittel 5.1, er uheldig å opprettholde regler om boplikt på landbrukseiendom. Det kan heller ikke uten videre legges til grunn at reglene rent faktisk ivaretar hensynet til bosetting, helhetlig ressursforvaltning eller kulturlandskapet. Til tross for reglene om boplikt, står dessuten ca. 30.800 landbrukseiendommer ubebodd.

Reglene i jordloven om oppfyllelse av driveplikt ved bortleie gjør det mulig for ny eier å overta uten å drive gården selv. Dersom boplikt på landbrukseiendom fjernes, åpner det for at også den som ønsker å leie ut boligen på gården kan overta. Flere enn i dag kan med en slik løsning få et passivt forhold til den landbrukseiendommen de eier. Departementet har imidlertid ikke grunn til å tro at en slik utvikling er påregnelig for et stort antall landbrukseiendommer. Undersøkelsene som er referert i vedlegg 1 viser at eierens følelser for eiendommen i mange tilfeller er bestemmende for hvordan eiendommene blir brukt, slik at lovgivningen er av underordnet betydning. Dersom de følelsesmessige båndene til landbrukseiendommen fortsatt er sterke, er det lite trolig at eventuell oppheving av reglene om boplikt på slike eiendommer vil få umiddelbare følger.

Reglene om boplikt innskrenker eierens rådighet over eiendommen sin, og boplikten kan være prisdempende, den kan ha betydning for omsetning av landbrukseiendom, for investeringer i eiendommen og håndhevingen av den krever både offentlige og private ressurser. Når forskning viser at det er usikkert om reglene virker etter sin hensikt, mener departementet at de hensyn som begrunner boplikten ikke er tilstrekkelige for å opprettholde dagens regler om boplikt.

¹⁴ Storstad, Forbord og Almås (2009)

5.2.4 Forskrift om nedsatt konsesjonsgrense (null-grense)

Formålet med regler om boplikt utenom landbruksområder er å hindre at hus som har vært brukt til helårsbolig blir nyttet til fritidshus. En utvikling der helårsboliger blir brukt til fritidshus kan skje der helårsboligene, for eksempel på grunn av beliggenhet, er mer attraktive som fritidseiendommer enn som boligeiendommer. Avhengig av omfanget, kan en slik utvikling få konsekvenser for bosetningsmønsteret, lokalmiljøet og boligprisene, og muligens også for kommunens skatteinntekter.

Gjeldende regler bygger på at kommunen selv ut fra lokale forhold, tar stilling til om det er nødvendig å utvide konsesjonsplikten eller ikke. Kommunen må da både vurdere om det er behov for lokal forskrift, og om fordelene en forskrift fører til står i et rimelig forhold til eventuelle ulemper ved reglene.

Boplikten gjelder i disse tilfellene for hele eiertiden og virker på den måten sterkt innskrenkende på eierens rådighet over eiendommen. Reglene har dermed en prisdempende effekt ved omsetning av fast eiendom. Videre krever reglene kontrollrutiner for å følges opp, og for enkelte kommuner i attraktive områder har håndhevingen av reglene vist seg å være ressurskrevende. På samme måte som for reglene om boplikt på landbrukseiendom, viser forskning at det er usikkert om reglene virker etter sin hensikt. Ut fra en samlet vurdering mener departementet etter dette at også reglene om nedsatt konsesjonsgrense bør oppheves.

5.3 Departementets forslag

Departementet foreslår at konsesjonsloven oppheves i sin helhet. Departementet kan ikke se at noen av de hensyn som loven skal ivareta og som er beskrevet i kapittel 5.2 er tilstrekkelig tungtveiende til å opprettholde den kontrollen med omsetningen som konsesjonsloven innebærer.

Departementets forslag om å oppheve konsesjonsloven innebærer blant annet at reglene om boplikt ved erverv av landbrukseiendom oppheves. Departementet mener ut fra hensynet til et enhetlig regelverk at også boplikt for de odels- og åsetesberettigede må oppheves. Det samme gjelder andre regler om boplikt i odelsloven. Se omtale av gjeldende regler i kapittel 3.4.2.

Det går fram av kapittel 3.2 at det kan oppstå konsesjonsplikt ved stiftelse og overdragelse av bruksretter og enkelte typer rådighetsinnskrenkninger. Bakgrunnen for at slike rettsstiftelser utløser konsesjonsplikt er lovgivers ønske om å hindre omgåelser av konsesjonsplikten. Ved opphevelse av konsesjonsplikten, er det heller ikke noe selvstendig behov for konsesjonsplikt ved stiftelse og overdragelse av slike rettigheter.

Forslaget innebærer forenkling, deregulering og det vil styrke den private eiendomsretten. Se omtale av behovet for endring i kapittel 5.1.

6. SPØRSMÅL KNYTTET TIL IKRAFTTREDELSE

En konsesjonssøknad som ikke er endelig avgjort når oppheving av konsesjonsloven trer i kraft, vil falle bort.

Når det gjelder vilkår knyttet til konsesjon som er innvilget etter dagens regler, er det nødvendig å skille mellom vilkår som direkte tilgodeser en tredjepart, og de som ikke gjør det.

Vilkår som ikke direkte tilgodeser en tredjepart vil falle bort når konsesjonsloven oppheves. Typisk vil dette gjelde vilkår om boplikt.

Vilkår knyttet til konsesjon som gir fordeler til bestemte personer, må fortsatt gjelde. Dette vil typisk dreie seg om vilkår om salg av tilleggsjord til navngitte personer. Er det ikke klart hvem som vil få fordel av vilkåret, kan det i forbindelse med ikrafttredelsen også fastsettes at slike vilkår faller bort ved oppheving av konsesjonsloven. Et eksempel er vilkår om salg av tilleggsjord "til nabobruk".

7. ADMINISTRATIVE OG ØKONOMISKE KONSEKVENSER

Når erverv av fast eiendom ikke lenger skal konsesjonsbehandles, vil det offentlige ikke lenger bruke ressurser på disse sakene, se kapittel 4.1.4. Det vil ikke være noen konsesjonssaker til behandling, og det vil heller ikke være aktuelt å følge opp brudd på konsesjonsloven eller eventuelle konsesjonsvilkår. All kontroll i forbindelse med egenerklæringer faller også bort.

Oppheving vil videre innebære at det ikke lenger kan vedtas forskrifter om nedsatt konsesjonsgrense (nullgrense), og eksisterende forskrifter vil måtte oppheves. Oppgaven med å kontrollere etterlevelsen av slike forskrifter bortfaller.

Konsesjonsloven foreslås opphevet uten å bli erstattet av andre regler. Forslaget innebærer derfor ingen nye oppgaver for det offentlige.

Departementet legger til grunn at forslaget vil frigi ressurser i offentlig forvaltning og da særlig i kommunene og hos fylkesmennene.

I Aanesland og Holms rapport fra 2000¹⁵, som er omtalt i vedlegg 1, presenteres en undersøkelse av ressursbruken knyttet til offentlig regulering av markedet for landbrukseiendommer. I rapporten er det blant annet fremhevet at reguleringen påfører både det offentlige og private administrasjonskostnader (dvs. transaksjonskostnader knyttet til eiendomsomsetningen). Slike kostnader er et tap for samfunnet som man unngår ved fri omsetning. Undersøkelsen er avgrenset til å omfatte behandlingen av søknader om konsesjon på erverv av landbrukseiendom, saker om bruk av statens forkjøpsrett, bo- og drivepliktssaker og arbeid knyttet til landbrukseiendommer eid og

¹⁵ Aanesland og Holm 2000: Offentlig regulering av markedet for landbrukseiendommer - virkninger for verdiskaping og bosetting

forvaltet av staten. Undersøkelsen viser at kommunene i 1997 brukte ca. 10 timer på behandlingen av hver sak. Fylkene brukte til sammen omtrent like mange timer pr. sak.

Etter 1997 er det ikke gjennomført tilsvarende undersøkelser. I tiden etter undersøkelsen er det også gjort mange endringer i regelverk og organisering, slik at tallstørrelsene ikke er overførbare på dagens forhold.

8. LOVFORSLAG

1. Konesjonsloven, lov 28. november 2003 nr. 98 oppheves.

2. Det gjøres følgende endringer i odelsloven, lov 28. juni 1974 nr. 58:

§ 27. Utsettning av sak om odelsløysing eller offentlig skifte ved søknad om konsesjon eller fritak frå driveplikt endres slik:

Når det i samband med odelsløysing eller offentlig skifte blir søkt om fritak frå driveplikt, skal retten utsetje den endelege avgjerda i saka til fritaksspørsmålet er avgjort.

§ 28. Odelsløysing og tilbakesøking ved brot på bu- og driveplikt første og annet ledd endres slik:

Dersom ein odelrettshavar ikkje oppfyller *driveplikta* etter jordlova § 8, kan andre odelsrettshavarar innan fem år etter at overtakinga fann stad, søkje eigeodomen løyst på odel utan hinder av om eigaren måtte ha betre odelsrett.

Har eigaren fått eigeodomen ved odelsløysing, kan også saksøkte i løysingssaka søkje eigeodomen tilbake når *driveplikta* ikkje blir oppfylt. Det same gjeld om eigaren, før tidsfristen etter første stykket er ute, avhender eigeodomen til nokon som ikkje har odelsrett. Som avhending blir også rekna forpakting eller annan liknande total bruksrett. Krav om tilbakesøking etter dette stykket står tilbake for odelsrettshavarane sin løysingsrett etter første stykket.

§ 39. Bu- og driveplikt for attlevande endres slik:

For at attlevande skal ha vern som nemnt i §§ 34 til 36, må han seinast frå eitt år etter at han blei *eigar*, *drive* eigeodomen i samsvar med jordlova § 8. Den styresmakta som kan gi fritak frå driveplikt etter jordlova § 8 a, kan gi dispensasjon frå driveplikta.

Bruksretten fell bort om *eigeodomen* ikkje blir driven på forsvarleg måte.

§ 51. Kva åsetesrett er tredje ledd endres slik:

Reglane om *driveplikt* i jordlova § 8 første stykket gjeld tilsvarende når ein åsetesarving tek over jord.

Oversikt over forskningsrapporter og undersøkelser

Aanesland og Holm (1999) *Virkninger av boplikt på bosetting og investering.*

I undersøkelsen ble det gjennomført intervjuer om virkningen av boplikt for landbrukseiendommer. Forholdene i Hedmark hvor det er personlig boplikt for landbrukseiendom, sammenliknes med forholdene i Värmland hvor det ikke er boplikt. Intervjuene viste at 20 % av eierne i Hedmark ikke bodde på eiendommene sine, mens 13 % av eierne i Värmland ikke bodde på sine eiendommer.

Aanesland og Holm (2000) *Offentlig regulering av markedet for landbrukseiendommer - virkninger for verdiskaping og bosetting*

Rapporten omhandler bl.a. en undersøkelse av ressursbruken knyttet til offentlig regulering av markedet for landbrukseiendommer, med et spesielt fokus på forvaltningen av skogressursene. I rapporten fremheves det bl.a. at reguleringen påfører både det offentlige og private administrasjonskostnader (dvs. transaksjonskostnader knyttet til eiendomsomsetningen). Slike kostnader er et tap for samfunnet som man unngår ved fri omsetning. Undersøkelsen var avgrenset til å omfatte behandlingen av søknader om konsesjon på erverv av landbrukseiendom, saker om bruk av statens forkjøpsrett, bo- og drivepliktssaker og arbeid knyttet til landbrukseiendommer eid og forvaltet av staten. Kostnadene med forvaltning av lovverket ble i kapittel 8 kartlagt på kommune-, fylkes- og departementsnivå (Landbruksdepartementet). Det ble gjort et utvalg av kommuner, fylker og saker. Kostnadene med konsesjonssaker ble beregnet til ca 12,3 mill. kr. Undersøkelsen omfattet også rettsapparatets og Sivilombudsmannens behandling av saker underlagt konsesjonsloven og odelsloven. Det gjennomsnittlige tidsforbruket pr. konsesjonssak var 9,9 timer på kommunenivå, og 9,8 timer hos fylkesmennene.

Aanesland og Holm (2002): *Boplikt drøm og virkelighet.* Boka omhandler kommunal forskrift om nedsatt konsesjonsplikt. Aanesland og Holm legger til grunn at det ved å innføre forskrift om nedsatt konsesjonsplikt oppstår to markeder, et for fritidsboliger og et for helårsboliger, og at prisen ved omsetning på samme bolig er ulik i de to markedene. Markedet for fritidsboliger er i mindre grad enn markedet for helårsboliger avhengig av lokale forhold. Prisdannelsen for fritidsboliger er imidlertid knyttet til spesielle naturgitte forhold og geografisk beliggenhet. Aanesland og Holm hevder at boplikt i områder med forskrift om nedsatt konsesjonsplikt har en rekke utilsiktede virkninger. De viser til at helårsboliger i stor grad omsettes til nær slekt, at noen unnlater å oppfylle boplikten slik at det offentlige må bruke ressurser på kontroll, det dannes et press på å endre bruken fra helårsbolig til fritidsbolig, det omsettes færre helårsboliger, færre investerer i nybygg og eierne får frigjort mindre kapital ved salg av boligen.

Aanesland og Holm (Plan 6/2004): *Boplikt for helårsboliger – svarer resultatet til forventningene?* Gjennomgangen i artikkelen viste at det prosentvis var flere ubebodde helårsboliger i sammenlignbare kommuner med forskrift om nedsatt konsesjonsplikt enn i kommuner som ikke hadde innført slike regler.

Flemsæther (2007): *The Dream of a Small-holding*. Temaet i rapporten er om målet om å få flere eiendommer på salg ved å heve arealgrensen for konsesjonsplikt mv. i 2001 faktisk førte til større omsetning. I rapporten er det vist til at regelverket neppe har nevneverdig betydning for viljen til å selge en eiendom ut av familien. Det er andre årsaker, i hovedsak eierne og familiens tilknytning og følelser knyttet til eiendommen, som synes å være bestemmende for om disse små eiendommene omsettes eller ikke.

Storstad, Forbord og Blekesaune (2007): *Boplikt i landbruket. En analyse av kommunal praksis*. Rapporten gjelder praksis i noen kommuner ved behandlingen av søknader om fritak fra boplikt i 2005 og 2006. Rapporten viser at jo mer dominerende landbruket er i kommunen desto flere søknader mottar kommunen. Antallet søknader om fritak varierte i liten grad med forhold knyttet til kommunens arbeidsmarked, utviklingen i innbyggerantallet de siste årene, eller i hvilken grad kommunen er en hyttekommune. Sannsynligheten for at en konsesjonssøknad innvilges uten boplikt var større i kommuner hvor landbruket har en mindre markert rolle enn i "landbrukskommuner".

Arnesen og Mønnes (2008): *Boplikt, en analyse av erfaring i Hedmark*. I undersøkelsen går det fram at det gjennomgående er små ressurser som er brukt på opprustning av våningshus blant dem som ikke selv bor fast på eiendommen. Undersøkelsen viser også at eiere som har overtatt etter at boplikten ble innført i 1975 i gjennomsnitt har investert mer i vedlikehold av våningshuset i de siste 5 årene enn eiere som overtok uten boplikt i årene før.

Forbord og Storstad (2008): *Konsesjonsplikt på boligeiendom i fritidskommuner: Sikrer det helårsbosetting?* En sammenligning av kommuner med nedsatt konsesjonsgrense og kommuner uten slike regler viser at andelen bosatte eneboliger og små gårdsbruk er like stor i begge de to typene fritidskommuner. I rapporten legges til grunn at boplikt kan ha effekt på et lavere geografisk nivå, for eksempel i Røros sentrum hvor etterspørselen etter fritidsboliger er større enn interessen (og kjøpekraften) for å bruke eiendommene som helårsbolig. Det går fram av rapporten at de rådmennene som svarte på intervju var samstemte om at boplikten var et viktig virkemiddel for bosetting, og verd å beholde. De fleste kommunene kontrollerte at eierne etterlever boplikten, men brukte neppe mye mer enn et månedsverk årlig på slik kontroll. Få trodde at boplikten førte til at boligeiendommene ikke blir solgt og dermed ble stående ubebodde.

Forbord og Storstad (2008): *Praktisering av regelen om boplikt på landbrukseiendom*. Undersøkelsen gjaldt 137 saker i 15 kommuner fra året 2006. Det ble vist til at kommunene praktiserte reglene om boplikt i tråd med lovverket. Jo større eller mer ressurssterk landbrukseiendommen var jo vanskeligere var det å få fritak. Uttalt at: "...skal en ha håp om å sikre bosetting i distriktene, må også andre mer "lystbaserte" virkemidler og proaktive tilnærminger brukes."

Storstad, Forbord og Almås (2009): *Boplikt i landbruket – bolyst eller botvang?* Rapporten bygger på en spørreundersøkelse blant eiere av landbrukseiendommer. I

rapporten pekes det på at det er vanskelig å isolere effekten av boplikt fordi den virker sammen med andre lovreguleringer. I tillegg virker den innenfor kulturelle normer som eksisterer innenfor landbruket. Den sterkeste normen synes å være at eiendommen skal forbli i slektas eie. Det går fram av rapporten at de som bor på landbrukseiendommer bor der av lyst, ikke mot eget ønske, og at boplikten har en selekterende effekt når det gjelder hvem som overtar landbrukseiendom. Eierne av landbrukseiendommer mente først og fremst at boplikten har ført til mer lokalt eierskap til landbrukseiendommer og hindret at landbrukseiendommer er blitt fritidsboliger. I rapporten uttales bl.a.: "Det er umulig å gi noe svar med to streker under på spørsmålet om boplikten virker eller ikke virker. Den både virker og ikke virker, og noe av problemet rundt dette spørsmålet er åpenbart knyttet til problemene med å måle effekten.Vi kan ikke flytte fenomenet boplikt inn i et laboratorium og kjøre kontrollerte eksperimenter for å se om den virker eller ikke."

Flemsæther, Storstad og Kroken (2011): *Det handler om følelser*. Rapporten gjaldt de ca 34.500 landbrukseiendommer som var bebygde med bolighus, men manglet fast helårs bosetting. Av disse var 55 % av eiendommene benyttet som fritidsbolig. 21 % av eiendommene sto ubrukte hele året. Av de ubebodde eiendommene hadde hver fjerde eiendom stått uten fast bosetting i mer enn 30 år. På 61 % av eiendommene var jordbruksarealet leid ut til andre bønder i lokalsamfunnet. Hele eller deler av jordbruksarealet lå brakk på 35 % av eiendommene. De fleste eierne oppga at standarden på bolighusene var meget god eller god, mens standarden på driftsbygningene ble vurdert som langt dårligere. Eierne av en ubebodd landbrukseiendom var en godt voksen mann, gift og med barn, gjerne med høyere utdanning, bosatt i rurale områder i ganske kort avstand fra den landbrukseiendommen han eier, og med tilknytning til både eiendommen og stedet gjennom egen oppvekst. Få hadde planer om å bosette seg på eiendommen. 45 % av eierne oppga at det var helt uaktuelt å selge eiendommene uavhengig av hvilken pris de ville få ved eventuelt salg. De som selv benyttet eiendommen til fritidsformål var i noe mindre grad villige til å selge eiendommen. I rapporten er det vist til at forhold knyttet til lov og regelverket, som boplikt, prisregulering og kommunale reguleringsplaner er av underordnet betydning for at ubebodde eiendommer ikke legges ut for salg. Rapporten konkluderer med at det er følelsesmessige grunner til at eiendommene forblir i eiers eie.

Ericsson, Skjeggedal, Arnesen og Overvåg (2011): *Second Homes i Norge*. I sammenstillingen går det fram at 28 % av den samlede fritidsboligbestanden i landet lå i de 65 kommunene som pr. 2010 hadde innført nedsatt konsesjonsgrense. Det er videre vist til at det særlig i tettsteder og byer langs kysten er mange helårsboliger som tas i bruk til fritidsformål. I alt viste registreringer fra GAB/matrikkelen at av vel 442.000 registrerte fritidsboliger ble ca. 30.000 helårsboliger utenom våningshus benyttet som fritidsbolig pr januar 2010. Det ble påpekt at det trolig er store mørketall i denne kategorien. Det er i fjellområdene veksten i fritidsboligutbyggingen har vært størst de siste årene. Ved kysten er det knapphet på arealer, og større konflikter mellom fastboende og fritidsbruk. Ved kysten langs Oslofjorden og på sørlandskysten har veksten i fritidsboligutbygging stagnert.

Delegerte saker frå avdelingane

DS 469/14 Tømrer Service AS 31/112 - Løyve til oppføring av tomannsbustad og garasje

26.11.2014 00:00:00 Tømrer Service AS

DS 470/14 Larsen Invest AS 37/358 - Løyve til bruksendring 19.11.2014

00:00:00 Prosjektbygg AS

DS 471/14 Egersund Herøy AS 22/48 - Ferdigattest 02.12.2014 00:00:00

Multiconsult AS, Egersund

DS 472/14 Boguslaw Lopuszynski 34/401 - Løyve til oppføring av garasje

26.11.2014 00:00:00 Jolanta Lopuszynska

DS 473/14 Magnus Lillestøl og Olaug Janne Husøy - 60/375 - Einebustad

10.11.2014 00:00:00 Anebyhus as

DS 474/14 Ferdigattest - fyllingsarbeid på 79/83 24.11.2014 00:00:00

Sporstøl Arkitekter as

DS 475/14 Petter Oskar Pettersen Notø 40/6 - Mellombels bruksløyve

04.12.2014 00:00:00 Bygg & System AS

DS 476/14 Tømrer Prosjekt as - 37/503 - Støttemur 01.12.2014 00:00:00

Tømrer Service as

DS 477/14 Ferdigattest for hotell, konsertsal, kino og simulatorsenter i

Fosnavåg sentrum 20.11.2014 00:00:00 SE-Arkitektur AS

DS 478/14 Frank Abrahamsen 83/86 - Løyve til tiltak 21.11.2014 00:00:00

Frank Abrahamsen

DS 479/14 Herøy kommune 37/394 Løyve til sanering og gjenoppbygging av

brannskada leilegheit 27.11.2014 00:00:00 Recover Nordic AS

DS 480/14 Aurvoll og Furesund 29/58 - Ferdigattest masseutskifting

02.12.2014 00:00:00 Aurvoll og Furesund AS

DS 481/14 Mellombels bruksløyve - 4/307 01.12.2014 00:00:00 Haugen

Ingeniørkontor as

DS 482/14 Ferdigattest - 33/25 20.11.2014 00:00:00 Børge Berstad

DS 483/14 Ferdigattest - 38/78 17.11.2014 00:00:00 Ivar Sulebakk

DS 484/14 ferdigattest - 35/158 24.11.2014 00:00:00 Frode Njål Hide

DS 485/14 Ferdigattest - 38/138 17.11.2014 00:00:00 Egil K. Pedersen

DS 486/14 Herøy Vasslag BA gnr 37 - Mellombels bruksløyve og

førehandsvarsel 28.11.2014 00:00:00 Frantzen Maskinstasjon AS

DS 487/14 Herøy kommune 34/84 - Ferdigattest for opparbeiding av

parkeringsplass 02.12.2014 00:00:00 Aurvoll og Furesund AS

DS 488/14 H. Kadir Dikbas 4/77 - Løyve til oppføring av garasje og tilbygg til

einebustad 21.11.2014 00:00:00 Utviklingsavdelinga m.fl.

DS 489/14 Tømrer Prosjekt AS 60/382 - Mellombels bruksløyve for seksjon 1

27.11.2014 00:00:00 Tømrer Service AS

Referatsaker

Referatsaker

Møtekalendar 2015

januar						
Uke	ma	ti	on	to	fr	lø sø
1			1	2	3	4
2	5	6	7	8	9	10 11
3	12	13	14	15	16	17 18
4	19	20	21	22	23	24 25
5	26	27	28		30	31

februar						
Uke	ma	ti	on	to	fr	lø sø
5						1
6	2	3	4	5	6	7 8
7	9	10	11	12	13	14 15
8	16	17	18	19	20	21 22
9	23	24	25		27	28

mars						
Uke	ma	ti	on	to	fr	lø sø
9						1
10	2	3	4	5	6	7 8
11	9	10	11	12	13	14 15
12	16	17	18	19	20	21 22
13	23	24	25		27	28 29
14	30	31				

april						
Uke	ma	ti	on	to	fr	lø sø
14			1	2	3	4 5
15	6	7	8	9	10	11 12
16	13	14	15	16	17	18 19
17	20	21	22	23	24	25 26
18	27	28	29			

mai						
Uke	ma	ti	on	to	fr	lø sø
18				1	2	3
19	4	5	6	7	8	9 10
20	11	12	13	14	15	16 17
21	18	19	20	21	22	23 24
22	25	26	27		29	30 31

juni						
Uke	ma	ti	on	to	fr	lø sø
23	1	2	3	4	5	6 7
24	8	9	10	11	12	13 14
25	15	16	17		19	20 21
26	22	23	24	25	26	27 28
27	29	30				

juli						
Uke	ma	ti	on	to	fr	lø sø
27			1	2	3	4 5
28	6	7	8	9	10	11 12
29	13	14	15	16	17	18 19
30	20	21	22	23	24	25 26
31	27	28	29	30	31	

august						
Uke	ma	ti	on	to	fr	lø sø
31					1	2
32	3	4	5	6	7	8 9
33	10	11	12	13	14	15 16
34	17	18	19	20	21	22 23
35	24	25	26		28	29 30
36	31					

september						
Uke	ma	ti	on	to	fr	lø sø
36		1	2	3	4	5 6
37	7	8	9	10	11	12 13
38	14	15	16	17	18	19 20
39	21	22	23		25	26 27
40	28	29	30			

oktober						
Uke	ma	ti	on	to	fr	lø sø
40			1	2	3	4
41	5	6	7	8	9	10 11
42	12	13	14	15	16	17 18
43	19	20	21		23	24 25
44	26	27	28	29	30	31

november						
Uke	ma	ti	on	to	fr	lø sø
44						1
45	2	3	4	5	6	7 8
46	9	10	11	12	13	14 15
47	16	17	18	19	20	21 22
48	23	24	25		27	28 29
49	30					

desember						
Uke	ma	ti	on	to	fr	lø sø
49		1	2	3	4	5 6
50	7	8	9		11	12 13
51	14	15	16	17	18	19 20
52	21	22	23	24	25	26 27
53	28	29	30	31		

14. september – Valdag

22. oktober konst. kommunestyre

Veke 8: Vinterferie

Veke 41: Haustferi

Formannskapet

2015