



HERØY KOMMUNE  
HERØY KOMMUNE

## MØTEINNKALLING

**Utval:** Formannskapet  
**Møtestad:** Formannskapssalen Herøy rådhus  
**Dato:** 15.11.2016  
**Tid:** 13:30

Melding om forfall til tlf. 70081300.

Forfall til møter i kommunale organer skal vere gyldig i hht. Lov om kommuner og fylkeskommuner § 40, nr. 1.

Varamedlemer som får tilsendt sakliste, skal ikkje møte utan nærare innkalling.

---

Fosnavåg, 08.11.16

Arnulf Goksøyr  
ordfører

## OFFENTLEG SAKLISTE:

Saksnr	Innhold
PS 233/16	Godkjenning av innkalling og sakliste
PS 234/16	Protokoll frå førre møte
PS 235/16	Delegerte saker
PS 236/16	Referatsaker
PS 237/16	Avslutta sak - oppseiing av utbyggingsavtale for Mykebuståsen
PS 238/16	Søknad om skjenkeløyve - Runde miljøsender AS
PS 239/16	Vegen vidare for Almenninga
PS 240/16	Eigarskapskontroll rekneskapsåret 2015
PS 241/16	Slutthandsaming av planstrategi for Herøy kommune 2016 -2020
PS 242/16	Detaljreguleringsplan for Stokksund B33 - Klagehandsaming
PS 243/16	Organisering av interkommunalt IKT-samarbeid.
PS 244/16	Gebyrregulativ 2017 - Avlaupsgebyr.
PS 245/16	Gebyrregulativ for Slamtøming 2017.
PS 246/16	Avgiftssatsar for brøyting av private vegar 2017
PS 247/16	Budsjett 2017 og økonomiplan 2017-2020

### **Referatsaker**

- RS 76/16 Kystsamarbeid på nordvestlandet
- RS 77/16 Konferanse om turistdestinasjonen Stad skipstunnel 7.-8. november
- RS 78/16 Melding om vedtak - Kommunereform - retningsval for Vanylven kommune, ny handsaming
- RS 79/16 Konferanse om turistdestinasjonen Stad skipstunnel 7.-8. november
- RS 80/16 Referat frå medverknadsmøte - status i deponisaka.
- RS 81/16 Fosnavåg hamn - eit viktig nærings- og utviklingsprosjekt.
- RS 82/16 Møtereferat frå politimeisterens utvida styringsgruppe
- RS 83/16 Sunnmøre Regionråd etterspør prosjekteringsmidlar til nytt Soningscenter på Sunnmøre i statsbudsjettet 2017.

### **Delegerte saker frå avdelingane**

DS 17/16	Tilskot til trus- og livssynsamfunn 2016
DS 18/16	Tilskot til trus- og livssynsamfunn 2016
DS 19/16	Tilskot til trus- og livssynsamfunn 2016
DS 20/16	Tilskot til trus- og livssynsamfunn 2016
DS 21/16	Tilskot til trus- og livssynsamfunn 2016
DS 22/16	Tilskot til trus- og livssynsamfunn 2016
DS 23/16	Tilskot til trus- og livssynsamfunn 2016
DS 24/16	Tilskot til trus- og livssynsamfunn 2016
DS 25/16	Tilskot til trus- og livssynsamfunn 2016
DS 26/16	Tilskot til trus- og livssynsamfunn 2016
DS 27/16	Tilskot til trus- og livssynsamfunn 2016
DS 28/16	Tilskot til trus- og livssynsamfunn 2016
DS 29/16	Tilskot til trus- og livssynsamfunn 2016
DS 30/16	Tilskot til trus- og livssynsamfunn 2016
DS 31/16	Tilskot til trus- og livssynsamfunn 2016
DS 32/16	Tilskot til trus- og livssynsamfunn 2016
DS 33/16	Tilskot til trus- og livssynsamfunn 2016
DS 34/16	Tilskot til trus- og livssynsamfunn 2016
DS 35/16	Tilskto til trus- og livssynsamfunn 2016
DS 36/16	Tilsktot til trus- og livssynsamfunn 2016
DS 37/16	Tilskot til trus- og livssynsamfunn 2016
DS 38/16	Tilskot til trus- og livssynsamfunn 2016
DS 39/16	Tilskot til trus- og livssynsamfunn 2016
DS 40/16	Tilskot til trus- og livssynsamfunn 2016
DS 41/16	Tilskot til trus- og livssynsamfunn 2016
DS 42/16	Tilskot til trus- og livssynsamfunn 2016
DS 43/16	Tilskot til trus- og livssynsamfunn 2016
DS 44/16	Tilskot til trus- og livssynsamfunn 2016
DS 45/16	Skjenkebevilling - søknad om ambulerande skjenkeløyve for eit bestemt arrangement 12.11.2016. (lukka arrangement)
DS 46/16	Tilskot til trus- og livssynsamfunn 2016
DS 47/16	Tilskot til trus- og livssynsamfunn 2016
DS 48/16	Tilskot til trus- og livssynsamfunn 2016
DS 49/16	Tilskot til trus- og livssynsamfunn 2016
DS 50/16	Tilskot til trus- og livssynsamfunn 2016
DS 51/16	Tilskot til trus- og livssynsamfunn 2016
DS 52/16	Tilskot til trus- og livssynsamfunn 2016



**PS 233/16 Godkjenning av innkalling og sakliste**

**PS 234/16 Protokoll frå førre møte**

**PS 235/16 Delegerte saker**

**PS 236/16 Referatsaker**



HERØY KOMMUNE  
HERØY KOMMUNE

Utviklingsavdelinga

## SAKSFRAMLEGG

---

Sakshandsamar:	LSH	Arkivsaknr:	2012/214
		Arkiv:	Q14

---

<b>Utvalsaksnr</b>	<b>Utval</b>	<b>Møtedato</b>
237/16	Formannskapet	15.11.2016

### AVSLUTTA SAK - OPPSEIING AV UTBYGGINGSAVTALE FOR MYKEBUSTÅSEN

#### Tilråding:

Formannskapet tek saka til vitande.

Særutskrift:  
Fosnavåg Utbygging as

**Vedlegg:**

- 1 Utbyggingsavtale Myklebuståsen
- 2 Oppseiing av utbyggingsavtale for Mykebuståsen 01092016

**Bakgrunn:**

I samband med avslutning av gamle saker har administrasjonen gått gjennom status for ymse utbyggingsavtalar og avslutta det som er mogleg. I dei fleste høva gjeld det saker som ikkje har ført til signerte avtaler, men denne saka gjeld utbyggingsavtale i Myklebuståsen som er formelt signert og administrasjonen finn det rett å informere Formannskapet.

**Saksopplysningar:**

Kommunen signerte i 2002 utbyggingsavtale med eit firma under stifting (Fosnavåg Utbygging as) om utbygging av tekniske anlegg i Myklebuståsen som kommunen skulle overta til drift og vedlikehald. Det var også gjort vedtak om tilskot til ma. avlaupsleidningar. Intensjonen den gongen var snarleg oppstart og ferdigstilling av første etappe i 2005.

Parallelt med prosessen med å seie opp avtalen har det kome søknad frå Myklebuståsen utbygging as om utbyggingsavtale for Myklebuståsen. Slik kommunen ser det vil det vere formålstenleg for alle partar å avslutte gammel avtale og dermed kunne starte sakshandsaming på ny søknad med blanke ark. Evt. økonomisk støtte vert då å søkje om på ny av ny utbygger.

**Kort oppsummering av saka:**

- Eigarane av Fosnavåg Utbygging as er utskifta sidan 2002 og dei noverande har ikkje interesser i Myklebuståsen.
- Utbygging i Myklebuståsen er ikkje blitt realisert.
- 23.02.2012 vart det vedteken ny reguleringsplan på delar av området som ma. gir endra tilkomst til arealet.
- Den nye reguleringsplanen endrar føresetnadane for utbyggingsavtalen og anlegg som kommunen skal ta over er vesentleg endra.
- I 2011 starta arbeidet med utbyggingsavtale med nytt firma, Myklebuståsen utbygging as, for heile Myklebuståsen (også nyregulert del), men dette arbeidet stoppa opp og kommunen har avslutta saka.
- Kommunen sendte brev om oppseiing av avtalen til Fosnavåg Utbygging as 03.03.2016.
- Det vart haldt to møter; 20.04.2016 og 23.05.2016 der ein gjekk gjennom saka. Kommunen tolka det slik at utbygger ikkje har noko interesse i Myklebuståsen, men er nølande til å seie opp avtalen pga. forhold til tidlegare eigar. Utbygger ville konferere med advokat og kome med ei attendemelding. I etterkant av møta har ikkje utbygger tatt kontakt.
- I brev datert 01.09.2016 sa kommunen formelt opp avtalen med Fosnavåg Utbygging as og viser til misleghald på fleire punkt, samt ba om skriftelig attendemelding frå utbygger.
- Etter gjentatte forsøk på å få attendemelding, varsla kommunen at ein anser det slik at utbygger ikkje vil kome med svar.

**Konklusjon: Avtalen er sagt opp og ikkje lenger gjeldande.**

Denne saka er fremja for å informere Formannskapet. Rådmannen tilrår at Formannskapet tek saka til vitande.



Fosnavåg, 31.10.2016

Olaus-Jon Kopperstad  
Rådmann

Jarl Martin Møller  
Avd.leiar

Sakshandsamar: Lene Søvik Huldal

**UTBYGGINGSAVTALE FOR BUSTADFELT  
MELLOM  
HERØY KOMMUNE  
OG  
FOSNAVÅG UTBYGGING (AS)  
(selskap under stifting bestående av m.a.: Prosjektbygg AS, Bygg & System AS,  
Frantzen Maskinstasjon AS)**

**OM BUSTADFELLET  
MYKLEBUSTÅSEN PÅ BERGSØY I HERØY KOMMUNE  
VEDKOMANDE  
PLANLEGGING, UTBYGGING OG OVERTAKING AV  
TEKNISKE ANLEGG**

1.

**GENERELT**

Mellom firma Fosnavåg Utbygging (AS) (selskap under stifting), nedarfor kalla firmaet, og Herøy kommune, nedarfor kalla kommunen, er det inngått avtale om opparbeiding av bustadfeltet Myklebuståsen på Bergsøy i Herøy kommune.

Regulerings situasjonen for bustadfeltet er slik:

- Reguleringsplanen er stadfesta / vedteken i kommunestyret i K-sak 52/01 den 28.05.01.

**Avtalen skal fastlegge:**

- Omfang av kommunaltekniske anlegg og fellesareal
- Grunnrettar
- Planlegging og godkjenning
- Opparbeiding
- Refusjon frå private grunneigarar og kommunen
- Vassforsyning
- Overtaking
- Framdriftsplan for utbygging av tekniske anlegg
- Utbygging / sal av tomter
- Garanti
- Ymse
- Tvistar

2.

**OMFANG AV KOMMUNALTEKNISKE ANLEGG OG FELLEAREAL**

Som vedlegg til denne avtalen fylgjer reguleringsplan for Myklebuståsen bustadfelt i Herøy kommune datert 15.06.00 og vedteken i kommunestyret den 28.05.01.

Firmaet skal prosjektere veg-, vatn- og avløpsanlegg m.v. Planane skal også omfatte strømforsyning og telefon i jordkabel og evt. kabel - TV anlegg. Vidare skal utbygginga omfatte ferdig utbygde veglysanlegg.

Følgjande tekniske anlegg og fellesareal, som er tenkt å være offentlege, skal i følge plan- og bygningslova § 67 overtakast av kommunen til framtidig vedlikehald. Overdraginga skal skje vederlagsfritt for kommunen:

A.) Veg / gangveg: Offentleg veg / gangveg iflg. stadfesta reguleringsplan.

B.) Leidningsanlegg: Plan for leidningsanlegg skal framleggast av firmaet og godkjennast av kommunen, Bergsøy Vasslag AVL, Tussa Nett AS og Telenor Nett AS.

C.) Fellesområde: Offentleg friområde iflg. stadfesta reguleringsplan.

D.) Veglys: Veglyspan skal framleggast av firmaet og godkjennast av kommunen.

Ein detaljert oversikt over kva anlegg som skal opparbeidast av firmaet og overtakast til kommunalt vedlikehald skal framleggast ved godkjenning av detaljplanane.

Følgjande anlegg skal overtakast til privat vedlikehald:

Anlegg  
Eigedomsgruppe

A.) Leidningsanlegg:

Stikkledningar til dei enkelte eigedomane Huseigarane  
 B.) Fellesareal: Felles leikeplass Huseigarane

**3. GRUNNRETTAR**

Firmaet skal før kommunal overtaking legge fram tinglyst heimelsdokument som gir kommunen:
 

- \* eigedomsrrett til dei regulerte trafikkareala og offentlege friområde som skal overtakast i takt med kommunen si overtaking av dei ulike utbyggingstappa
- \* rett til å legge, vedlikehalde og eventuelt legge om kloakkledningar, kablar og stoppefeste som vert lagt utanom veggrunn og som skal overtakast i samsvar med denne avtalen. Ein føreset ei varig klausuleringsbreidd på 1 m til kvar side av ytterste rør i grøtten. Denne breidda skal ikkje byggast eller beplantast med tre høgare enn 2 m.

**4. PLANLEGGING OG GODKJENNING**

Firmaet utarbeider detaljerte planar for alle tekniske anlegg og fellesareal som i reguleringsplanen er forutsatt opparbeidd og som skal overtakast i samsvar med denne avtalen, kfr. pkt. 2.

Før anleggsarbeida vert sett i gong skal alle tekniske planar vere endeleg godkjende. I den utstrækning det etter gjeldande lover og reglar er nødvendig, skal det ligge føre nødvendig godkjenning frå andre offentlege etatar.

Av endeleg godkjende planar skal det leverast 1 komplett sett transparentar eller teikning på digitalt format til teknisk etat. Av beskrivelse, anbudsrapport o.l. skal det leverast 2 komplette sett til teknisk etat.

**5. OPPARBEIDING**

Alle tekniske planar skal vere godkjende av kommunen og evt. vasslag, e-verk, telesekskap og evt. kabel – TV sekskap før oppstart av anleggsarbeida.

Firmaet skal opparbeide dei tekniske anlegga og fellesareala i samsvar med godkjende planar.

Alle kommunaltekniske anlegg skal kontrollereast av teknisk etat ved avdeling for teknisk drift og anlegg. Kommunen si avdeling for teknisk drift og anlegg skal ha varsel minimum 1 virkedag før tildekking / singling slik at kontroll kan gjennomførast. Dersom kommunen ikkje vert varsia til rett tid kan dette medføre at leidingane må avdekast for kontroll. Legging / monteringa av vatn- og avlupsleidingar skal utførast av personell med ADK-kurs eller tilsvarende dokumentert kompetanse.

Firmaet skal seinast ved kommunal overtaking levere liste over koordinatar og høgder på kumlokk / knekkpunkt og evt. trasépunkt på lange strekk. Vidare skal det levertast kumskissar orientert mot nord med nedmål til botn rør på avlupsleidingar og topp rør for vassleidingar. Dvs. "som bygd" dokumentasjon. Likeins skal firmaet før kommunal overtaking levere koordinatliste m/høgder på vegkant / gangvegkant.

- Kommunen har elles rett til å føre kontroll med arbeida på dei tekniske anlegga i den grad ein finn det naudsynt / formålsstenleg.
- 6. REFUSJON FRÅ PRIVATE GRUNNEIGARAR OG KOMMUNEN**
- Tomter som vert gjort byggleklare vert ikkje gjevne byggeøyve frå kommunen før eigaren kan leggje fram avtale med firmaet om tilknytning til veg-, vatn- og avløpsanlegg.
- Firmaet har rett til å kreve bidrag for tekniske anlegg frå private grunneigarar i 3 - tre år - etter at feltet er ferdig opparbeidd og overteke av kommunen.
- Firmaet kan ikkje kreve refusjon / godtgjering frå kommunen for trområde og fellesområde m.v. som kommunen overtek eigedomstreten til.
- 7. VASSFORSYNING**
- Firmaet opprettar avtale med Bergsøy vasslag AL om framføring av vatn før anleggssstart. Dvs. både sprednett i feltet og hovudleidningar som går / skal gå gjennom feltet. Avtalen skal leggast fram for kommunen for godkjenning før anleggssstart.
- 8. OVERTAKING**
- Tekniske anlegg skal overtakast av kommunen til offentleg eigedom, drift og vedlikehald i eit omfang som spesifisert i **punkt 2.** Før slik overtaking finn stad må anlegget vere godkjent av avdeling for teknisk drift og anlegg.
- Tekniske anlegg vert overteke etter kvart som dei enkelte byggestega vert ferdigstilte.
- Overtakinga skjer ved ei overtakingstøtning der representantar for begge partar er til stades. Ved denne overtakingstøtninga skal det spesifiserast i ein protokoll kva anlegg som vert overteke.
- Som bilag til protokollen skal det fylgje eit kart der anlegget er innteikna. Det må her klart framgå kva leidningar som er offentlege og kva som er private. Vidare vert det som bilag til protokollen kravd video av TV-kontroll med tilhøyrande rapport av alle avpøslidningane, og rapport av utført trykkprøving av alle vassleidningar.
- For kommunen sitt vedkomande skal protokollen frå overtakingstøtninga leggast fram for Formannskapet for godkjenning før den er gyldig.
- 9. FRAMDRIFTSPLAN FOR UTBYGGING AV TEKNISKE ANLEGG**
- Det er så langt berre sett opp planlagt framdrift for 1 etappe:
- Etappe 1: Opstart: Desember 2002. Sluttføring: Innan 01.01.2005
- 10. UTBYGGING / SAL AV TOMTER**
- Alle tomter innanfor det regulerte området skal seljast / byggast ut av grunneigar / firmaet.
- Firmaet skal innan utgangen av kvart år i utbyggingsperioden sende rapport til Herøy kommune om talet på igangsette bustadar i inneverande år og planlagde igangsette bustadar i det komande året. Dette for at det skal vere mogleg for kommunen å vurdere / planlegge skulekapasitet og andre behov for området.

**11. GARANTI**

Firmaet stiller garanti til Herøy kommune iht. NS 3435 formulæret for arbeida med dei tekniske anlegga. Dette for å sikre fullføring av prosjektet og å dekke inn eventuelle reklamasjonsarbeid i garantiperioden. Garantien skal fylgje standarden sitt garanteringsforløp ved overtaking av Herøy kommune. Firmaet leverer oppsett som viser kalkulert utbyggingstkostnad for dei ulike etappane.

Garantien vert stilt etappewis og skal ligge føre ved oppstart av anleggsarbeida på dei ulike etappane. Garantien kan nedtrappast etter kvart som kommunen overtek dei ulike etappane.

**12. YMSE**

- a) Utbygginga skal skje iflg. stadfesta reguleringsplan med tilhøyrande vedtekter. Det som er fastsett i samband med handsaminga av stadfesta reguleringsplan kan ikkje overstyrast gjennom denne utbyggingssavtalen.
- b) Firmaet er ansvarleg for at utbygginga vert utført i følgje reglane i mellom anna plan- og bygningsslova, arbeidsmiljølova, forureiningslova og lov om helse, miljø og sikkerheit (HMS) m.v.
- c) Alle leiingar skal ha ei minimum overdekning på 0,8 m.
- d) Avstanden mellom kummar på avlupsleidningane skal vere maksimum 50 m. Anna kvar kum kan vere minikum dersom djupna på kummane ikkje er over 2 m. Kummane skal vere utforma slik at ein ikkje kjem i konflikt med reglane om helse, miljø og sikkerheit (HMS) ved framtidig drifting av anlegga.
- e) Utbyggingsselskapet må vere formelt registrert som firma før anleggsarbeidet startar dvs. juridisk ansvarleg.
- f) Anleggsarbeida må meldast og vere godkjende etter reglane i plan- og bygningsslova m.v. før oppstart.
- g) Partane er samde om at tekniske anlegg skal ha ein normal standard både materielle- og utføringssmessig og ikkje dårlegare enn dei sist bygde anlegga i Herøy kommune.
- h) Partane er samde om at endeleg trase for Gangveg 1 (som ligg vanskeleg til i terrenget) skal vurderast nærmare før bygging.

**13. TVISTAR**

Tvistar om tolkinga av denne avtalen eller andre forhold vert avgjort etter forhandlingar mellom partane eller gjennom rettsystemet.

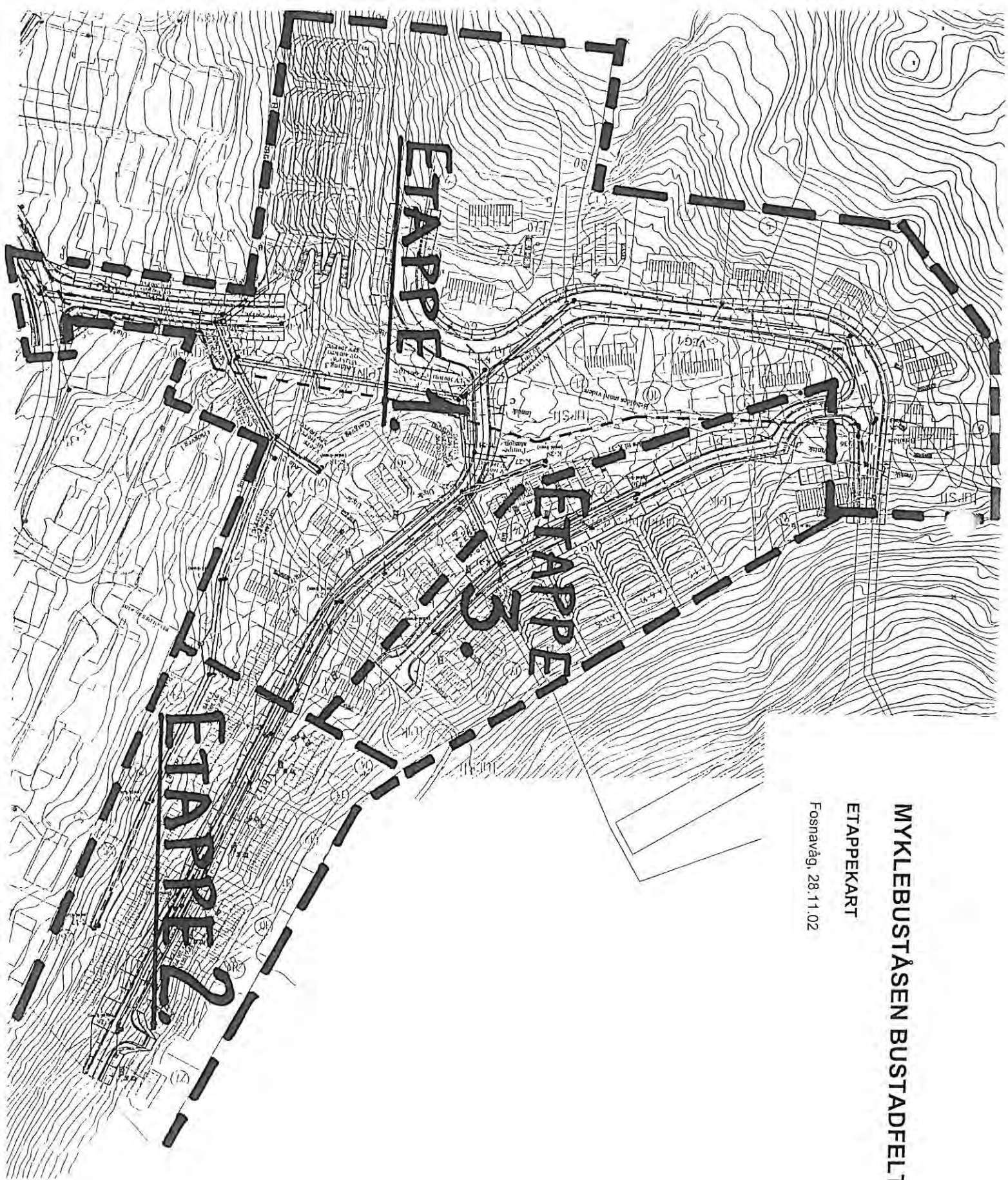
Avtalen vert underteikna i 2 eksemplar - eitt eksemplar til kvar av partane.

Fosnavåg, den 03.12.02

**For Herøy kommune**  
TEKNISK SJEF  
6090 FOSNAVÅG  
*Jon Rune Våge*

*for*  
Firma *Staver & Staver*

• Vedlegg:  
• Etappekart



**MYKLEBUSTÅSEN BUSTADFELT**

**ETAPPEKART**

Fosnavåg, 28.11.02



Fosnavåg Utbygging as

Saksnr  
2012/214

Arkiv  
Q14

Dykkar ref

Avd /sakshandsamar  
ANLD / LSH

Dato  
01.09.2016

## OPPSEIING AV UTBYGGINGSAVTALE FOR MYKLEBUSTÅSEN

Viser til tidlegare brev datert 03.03.2016 der kommunen gjer greie for at kommunen ønskjer å seie opp utbyggingsavtalen for Myklebuståsen som var inngått mellom kommunen og Fosnavåg Utbygging as 03.12.2002. I etterkant av ovannemnte brev har det vore to møter mellom Herøy kommune og Fosnavåg Utbygging as (FU) vedrørende saka utan at ein har kome noko vidare.

Dette brevet er å ansjå som ei oppseiing av avtalen frå kommunen si side.

Kommunen har gått gjennom saka og kjem til at avtalen er misleghaldt. Ein viser til opplista punkt i avtalen nedanfor med merknadar (avtalen ligg vedlagt):

### Punkt 1

Selskapet som var under stifting i 2002 vart ikkje formelt stifta før 2007.

### Punkt 3

Punktet i si heilheit.

### Punkt 4

Det var utført arbeid med tekniske planar, men dette stoppa opp. Kommunen har ikkje fått tekniske planar til endeleg godkjenning frå Fosnavåg Utbygging as slik det er vist i pkt 4.

### Punkt 5

Punktet i si heilheit då feltet ikkje er opparbeidd. Kommunen kjenner til at det er lagt ned avlaupsleidningar på delar av traseen, men dette har ikkje vore gjort i tråd med utbyggingsavtalen. Ein kan heller ikkje sjå at dette er gjort av Fosnavåg Utbygging as.



#### Punkt 8

Det er ikkje utført noko etappe kommunen kan ta over.

#### Punkt 9

Etappe 1 var tenkt oppstarta i 2002 og avslutta i 2005. Dette er ikkje gjort. Delar av etappe 1 er no også omregulert (tidlegare tilkomst til området er fjerna) slik at tidlegare etappeinndeling ikkje er aktuell lenger.

#### Punkt 11

Garanti er ikkje stilt.

#### Punkt 12a

Reguleringsplanen er delvis endra.

#### Punkt 12c, d og g

Kommunen er kjent med at leidningar er lagt, men at det er på privat initiativ og desse punkta er ikkje følgde.

#### Punkt 12f

Det er gitt byggeløyve til legging av leidningar, men det er ikkje gitt nokon aksept på at det er i tråd med utbyggingsavtale. Det er ikkje Fosnavåg Utbygging as som har fått løyve eller som er byggherre. Kommunen kan ikkje nekte andre byggeløyve dersom det er i tråd med plan og bygningslova. Slik vi ser det har utførande gjennomført arbeidet for eiga rekning.

### **Oppsummering**

Kommunen meiner at særskilt punkt 9 er sentralt då det ved handsaming av utbyggingsavtalen i 2002 var ei klar føring at utbygger var klar omgåande til å starte utbygginga. Det synte seg etter kvart at arbeida ikkje starta og to av partane bak selskapet trekte seg ut.

Det er 14 år sidan utbyggingsavtalen vart inngått og sidan den gong har området blitt omregulert og firmaet (FU) har endra eigarstruktur. Slik kommunen oppfattar situasjonen har ikkje FU nokon intensjon om å bygge ut Myklebuståsen.

Kommunen meiner at ovanstående argumentasjon er tilstrekkelig for å seie opp utbyggingsavtalen.

Kommunen ber Fosnavåg Utbygging as om skriftelig tilbakemelding på at oppseiinga er motteken og at Fosnavåg Utbygging as samtykkar i oppseiinga.

Frist for tilbakemelding er satt til 22. september 2016.

Med helsing

Jarl Martin Møller  
Avdelingsleiar

Lene Søvik Huldal  
Sakshandsamar

Vedlegg: Utbyggingsavtale for Myklebuståsen.



Servicetorget

## SAKSFRAMLEGG

Sakshandsamar:	WM	Arkivsaknr:	2016/1013
		Arkiv:	U63

<b>Utvalsaksnr</b>	<b>Utval</b>	<b>Møtedato</b>
238/16	Formannskapet	15.11.2016

### SØKNAD OM SKJENKELØYVE - RUNDE MILJØSENTER AS

#### Tilråding:

Runde Miljøsenner AS, org.nr. 987410752, får skjenkeløyve som omsøkt slik:

1. Skjenkearealet er 1. og 2. etg. ved senteret og for uteområde, terrasse i 2. etg.
2. Skjenketidene er:
  - **varegruppe 1 og 2** skal vere avgrensa til mellom kl 10.00 og kl 01.00 søndag – torsdag, og mellom kl 10.00 og kl 02.30 fredag og laurdag.
  - **varegruppe 3** skal vere avgrensa til mellom kl 13.00 og kl 01.00 alle dagar.
  - Det er generell utvida skjenketid til kl 02.30 for romjula (2. Juledag – 1. Nyttårsdag) og påskeveka (frå måndag etter Palmesøndag til 2. Påskedag).
  - Skjenketida for uteareal er avgrensa til kl 01.00 alle dagar.
  - utskjenka alkoholhaldig drikke må opphøyre seinast 30 minutt etter at skjenketida har gått ut, dette gjeld ikkje uteareal der alkohol må takast med inn i skjenkelokalet
3. Styrar for løyvet er Nils Roar Hareide med Lars Gustavsen som stedfortredar
4. Vilkåret for løyvet er :
  - Internkontrollrutiner for skjenking skal leverast kommunen innan 1 mnd etter vedtaksdato
  - Styrar og stedfortredar skal delta på kurs i ansvarleg vertskap når dette vert arrangert
  - Vandelskravet i alkohollova skal til ein kvar tid vere oppfylt

Vedtaket er gjort med heimel i alkohollova § 4 og alkoholpolitisk plan for perioden 2016-2020.

Dette vedtaket kan påklagast. Klagefristen er 2 veker. Skrifteleg grunngjeven klage sendast Herøy kommune, p.b.274, 6099 Fosnavåg eller i eige elektronisk skjema på kommunen si heimeside.

Særutskrift: Runde Miljøsender  
Securitas  
Lensmannen i Herøy og Sande

## Vedlegg:

- 1 Serverings- og/eller skjenkebevilling - søknad
- 2 702428\_IGNQHY\_Skjenkeløyve 280812-300616
- 3 Uttale frå NAV
- 4 Vedlegg til søknad 06.07.2016
- 5 Uttale i samband om skjenkeløyve
- 6 Kunnskapsprøven i alkoholoven - skjenkebevilling
- 7 Kunnskapsprøve om alkoholoven Nils Roar Hareide

## Saksopplysningar:

Runde Miljøsender AS, org.nr. 987410752, søker om skjenkeløyve ved Runde miljøsender.

Søknaden vart levert 06.07.2016. Med bakgrunn i manglande dokumentasjon til søknaden har saka ikkje vore lagt fram tidlegare.

Søknaden gjeld varegruppe 1,2 og 3 innanfor kommunen sine maksimaltider.

I søknaden heiter det at driftskonseptet er sesongbasert kafè med heilårsdrift for overnatting. I tillegg er det kurs og konferansar heile året med matserving.

Servering av alkohol vil i hovudsak skje i samband med lukka lag og kurs/konferansar. Skjenkinga skjer i hovudsak på ettermiddag/kveld ved arrangement. Søknaden gjeld for 1. og 2 etg.

Det vert i tillegg søkt om skjenking for uteområde, terrasse i 2. etg.

Styrrar for løyvet er Nils Roar Hareide med Lars Gustavsen som stedfortredar. Begge har kunnskapsprøva om alkoholova.

Runde Miljøsender AS har hatt løyve tidlegare, men dette gikk ut 30.06.2016, K-sak 163/12. Dette løyvet var gjeldande for arrangement ved senteret og vart ikkje gjeldande når det var open kafèdrift.

I tida med løyve var der ikkje merknader i samband med kontrollar.

Ein har bede politiet og Nav om uttale i saka og det ligg ikkje føre merknadar.

I Alkoholpolitisk handlingsplan 2016- 2020 heiter det:

### «Konsept

*Det vert ikkje gitt alminneleg løyve:*

- *Frisørsalongar/hudpleiesalongar/butikkar og liknanda konsept*
- *Arrangement som er retta imot barn og unge*
- *Undervisningsbygg*
- *Mosjon- og Idrettsarenaer*
- *Konditori*
- *Galleri og utstillingar*
- *Kulturbygg- og grendehus*
- *Campingplasser*
- *Soner som elles vert rekna som rusfrie*
- *Bensinstasjonar*

- Kioskar
- Arenaer som elles vert rekna som rusfrie

Det skal førast ein restrektiv line til nye konsept.

Normal skjenketid:

5. **varegruppe 1 og 2** skal vere avgrensa til mellom kl 10.00 og kl 01.00 søndag – torsdag, og mellom kl 10.00 og kl 02.30 fredag og laurdag.
6. **varegruppe 3** skal vere avgrensa til mellom kl 13.00 og kl 01.00 alle dagar.
7. driftskonseptet hotell kan få skjenketid for varegruppe 1 og 2 frå kl 09.00.
8. Det er generell utvida skjenketid til kl 02.30 for romjula (2. Juledag – 1. Nyttårsdag) og påskeveka (frå måndag etter Palmesøndag til 2. Påskedag).
9. Skjenketida for uteareal er avgrensa til kl 01.00 alle dagar. Skjenketida kan i einskilde høve utvidast etter søknad.
10. For skjenkestadar som er lokalisert utanfor tettstadsområde og på stadar der naboar ikkje vert sjenert, kan skjenketida setjast lik skjenketida innandørs.
11. Det kan gjevast skjenkeløyve for varegruppe 3 på uteareal.
12. Konsum av utskjenka alkoholhaldig drikke må opphøyre seinast 30 minutt etter at skjenketida har gått ut, dette gjeld ikkje uteareal der alkohol må takast med inn i skjenkelokalet»

### Vurdering og konklusjon:

Konsekvensar for folkehelse: Vurdering gjort i samband med handsaming av alkoholpolitisk plan.

Kafè er ikkje nemnt i alkoholpolitisk plan som plassar som ikkje kan få løyve. I tillegg. Skjenkestaden fyller krava i alkohollova til vandel og kunnskap om alkohollova. Det vert med bakgrunn i dette innstilt på at søkjar får løyve som omsøkt.

Fosnavåg, 07.11.2016

Olaus-Jon Kopperstad  
Rådmann

Wenche Moltu  
Avd.leiar




Herøy kommune  
Pb.274

6099 Fosnavåg

Deres ref. 2016/2013 U63

Vår ref. JST

Dato 18.07.2016

 HERØY KOMMUNE RÅDMANNEN	
Reg.nr.	Saksbeh.
27 JULI 2016	
Ark.kode P	
Ark.kode S	
J.nr.	Dok.nr.
Kassasjon	


## Uttale i samband med skjenkesak – Runde Miljøsentert

NAV Herøy viser til brev frå Herøy kommune v/Wenche Moltu datert 13.07.2016.

Kommunen ber om uttale i samband med skjenkeløyve fra Runde Miljøsentert, i samband med lukka arrangement.

NAV Herøy har ingen merknader til søknaden innvilges. Vi legg til grunn at alkoholpolitisk handlingsplan 2016-2020 blir fulgt i den vidare sakshandsaminga.

Med helsing



Jarle Stordal  
Leiar NAV Herøy

**Fra:** Lars Gustavsen [<mailto:lars.gustavsen@rundecentre.no>]  
**Sendt:** 24. august 2016 09:50  
**Til:** postmottak  
**Emne:** Vedlegg til søknad IGNQHY

Saksnr: 2016/1013  
Arkiv: U63  
Dykkar ref: IGNQHY  
Avd/ sakshandsamar: ST/WM  
Dato: 14.07.16

Hei

Oversender vedlegg om kart for uteområde med avmerka skjenkeareal.  
I notat fra dere ble det også bedt om stadfesting av kunnskapsprøve om alkohollova for stedfortreder.

Jeg er satt opp som stedfortreder, men har ikke avlagt Kunnskapsprøve om Alkoholloven, skjenkebevilling.

Har meldt meg opp til prøven, og prøver å få tatt den førstkommende fredag.  
Bekreftelse på bestått prøve blir ettersendt så raskt dette foreligger.

Mvh/ Best regards

**Lars Gustavsen**

Assisterende dagleg leiar/ Assistant Managing Director

Tel: +47 99590978 | E-post: [lars.gustavsen@rundecentre.no](mailto:lars.gustavsen@rundecentre.no)

Runde Miljøsender AS  
Rundavegen 237  
6096 Runde  
[www.rundecentre.no](http://www.rundecentre.no)






Hareid kommune

## Kunnskapsprøven i alkoholloven — skjenkebevilling

Lars Gustavsen, 04.02.1975

har den 04.11.2016 bestått kunnskapsprøve  
i alkoholloven (lov av 2. juni 1989 nr. 27 om omsetning  
av alkoholholdig drikk mv.), og oppfyller således krav til  
dokumentert kunnskap om alkoholloven jf. alkoholloven  
§ 1-7c og kap. 5 i forskrift av 8. juni 2005 nr. 538 om  
omsetning av alkoholholdig drikk mv.

Hareid kommune, 4.11.2016


  
For Hareid kommune



RESSURSSENTERET I HAREID

Rådhusplassen 5  
6060 HAREID

Tlf. 70095000 / 90188350



For Hareid kommune

# KUNNSKAPSPRØVE OM ALKOHOLLOVA

*Nils Roar Hareide*

*f. 20.07.56*

har den 07. januar 2011  
bestått offentlig kunnskapsprøve for  
skjenkeløyve,  
med heimel i lov av 2. juni 1989 nr. 27c om omsetting  
av alkoholhaldig drikk mv., § 1-7c, og føreskrift av  
8. juni 2005 om omsetting av alkoholhaldig drikk mm.

Hareid den 07. januar 2011

Arrangert av:



RESSURSSENTERET I HAREID  
Kompetansesenter for vaksne

Ingunn Rise

Områdeleiar Sosial, Hareid kommune

Arild Grimstad

Arrangør



Utviklingsavdelinga

## SAKSFRAMLEGG

---

Sakshandsamar:	LSH	Arkivsaknr:	2016/874
		Arkiv:	M30

---

<b>Utvalsaksnr</b>	<b>Utval</b>	<b>Møtedato</b>
239/16	Formannskapet	15.11.2016

### PROSJEKT 51405 OPPARBEIDING AV ALMENNINGEN -VEGEN VIDARE

#### Tilråding:

1. Formannskapet vedtek løysing med overbygg på pumpestasjonen på ytre Almenningskai.
2. Formannskapet ber administrasjonen utarbeide løysing for nytt overbygg og gå i dialog med grunneigar av gnr/bnr 34/86 med sikte på avtale om midlertidig tilstelling av området.

Særutskrift: Utviklingsavdelinga, her

## **Vedlegg:**

### 1 Rapport frå Norconsult

#### **Bakgrunn:**

16.august 2016 vart formannskapet orientert om status for Almenningskaia. Orienteringa gjekk i korte trekk ut på å informere om kva kommunen har bygd ut av avlaupsanlegg, kai og kva dette skal tene, samt kva rammer administrasjonen har hatt å forholdt seg til. Etter orienteringa vart følgjande oppdrag sendt til administrasjonen: *Formannskapet vil ha ei avklaring. Kan pumpehuset fjernast? Kostnad?*

For å kome vidare med prosjektet er det i denne saka tatt med svar på formannskapet sine spørsmål, samt utgreiing av alternativ og moglegheiter for Almenningskaia og tilstøytande areal. Administrasjonen ønskjer signal frå formannskapet om kva ein skal legge vekt på i prosjektet. Saka gjeld soleis ikkje økonomisk løyving, dette må ein kome attende til dersom det vert naudsynt for dei løysingane ein vel å gå vidare med.

#### **Saksopplysningar:**

For å kunne gi svar har vi sett på moglegheitene med å fjerne overbygget kontra kostnadar og om heilskapen på kaia vil verte slik den var ved å fjerne det. Det er henta inn bistand frå Norconsult til gjere vurderingar kring pumpestasjonen, sjå vedlegg 1. Rapporten gir ikkje ei tilråding, men ei utgreiing av moglegheiter der å fjerne overbygget er ei av dei.

#### Alternativa

Rapporten tek føre seg 4 alternativ som er lista opp i konklusjonen s. 11. I saksutgreiinga vidare tek vi føre oss alternativa "Nedsenka ventilar i kum på utsida av eksisterande pumpesump", heretter kalla nedsenka løysing, og "ombygging av eksisterande pumpehus". Alternativet "nedsenka ventilar i pumpesump" vert ikkje tatt med vidare då det ikkje oppfyller krav til HMS og alternativet "inga endring" er ikkje tatt med vidare då det verkar som ei sams oppfatning at dagens overbygg er midlertidig.

Nedsenka løysing inneber at overbygget fjernast, øvste delen på sumpen må kuttast for å få ei slett overflate og ventilane må flyttast til ein ny kum under bakkenivå. Straum/styringsskap og radioantenne må flyttast til eit nærliggande bygg (mest truleg som skap på utsida), noko som avheng av avtale med grunneigar. Dette medfører som nemnt i rapporten ei umoderne løysing som forringar arbeidsmiljøet til driftsoperatørar. I rapporten er denne løysinga anslått til å koste 1.000.000kr eks. mva.

Å byggje om overbygget vil innebere at ein bygger nytt overbygg med eit meir estetisk ytre. Overbygg vil gi den mest stabile og optimale driftssituasjonen for anlegget og driftsoperatørane. I rapporten er denne løysinga anslått til å koste 100.000 – 400.000kr, avhengig av kva ein ønskjer å legge i det.

I tillegg til å velje løysing for avlaupsanlegget må det utførast tiltak på Almenningen generelt. Dette er kostnadar som kjem i tillegg til summene ovanfor, men dei vil vere like anten ein beheld overbygget eller ikkje. For begge løysingane kan det eksisterande overbygget nyttast på ein eldre stasjon som treng oppgradering, dette har vore tanken frå starten og bygget er av same storleik som dei eldre overbygga.

## Drift

I rapporten kjem det klart fram at å fjerne bygget vil vere negativt for drifta av anlegget.

Dagens løysing med overbygg gir ei alt-i-eitt løysing for driftsoperatør som inneheld alt dei treng på ein stad. Ventilane står tørt på golvnivå og der er løftereiskapar for å få pumpene opp av sumpen. Styring/overvaking har panel på vegg og det er både spyle- og vaskemoglegheit i bygget. Dette medfører at ein t.d. ved havari enkelt kan undersøkje situasjonen, noko som er særst viktig når resipienten for naudoverløp er dårlig. I dette tilfelle er det hamnebassenget som er resipient for naudoverløp, noko som medfører at det er ekstra viktig med gode og stabile driftsforhold.

Kommunane har som praksis å nytte overbygg på pumpestasjonar og vi har det på alle permanente stasjonar.


Med ei nedsenka løysing kan det ved vinterdrift vere tidkrevjande å kome til stasjonen dersom noko akutt oppstår pga. snø og frost.

For å unngå inntrenging av sjøvatt er dagens golv på pumpestasjonen lagt på høgdekote +2,2m, for å jamne terrenget med nedsenka løysing må dette senkast til om lag kote +1,8m og ein kan risikere at både ventilar i eigen kum og pumpestasjon vert overfløymde. I ein slik situasjon vil det ikkje kunne utførast driftsoppgåve knytt til anlegget.

Det er påpeika i rapporten at ved å fjerne overbygget kan ein potensielt få eit lukktproblem på kaimivå.

## Andre begrensingar – trasè for utrykkingskjøretøy

For å ha tilkomst for utrykkingskjøretøy i framkant av simulatorsenter/hotell/konsertsal må det vere ein open trasé til ei kvar tid. I denne traseen kan det ikkje setjast opp bygg, installasjonar, telt, parkerast bilar osv. Denne traseen deler Almenningkaia i to og vil ikkje verte flytta nærare hotellet sjølv om overbygget vert fjerna. Sjå illustrasjonsbilete nedanfor.



Illustrasjonsbilete.

- Svart stipla firkant syner areal der ein kan få til tilleggsfunksjonar.
- Blå firkant markerar murvegg som kan forskjønnast.
- Grå kant langs fyllinga viser plassering av låg mur.
- Svarte piler syner kjøremønster til utrykkingskjøretøy. Lastebil er dimensjonerande og kjøretøyet må vere heilt oppretta før ny kai, dette er synt med gul pil.

### Generell opparbeiding

Uavhengig av val for overbygget, må det stellast til på Almenningen. Det som vert vurdert som minimum for å få arealet til å fungere er:

- Binde saman ledelinje på Almenningstorget med ledelinje frå hotellet
- Skilje bilveg frå kaiareal
- Markere trasé for utrykkingskjøretøy
- Stelle til rundt pumpestasjon

Arealet nærast hotell/simulatorsenter/konserthus er privat eigd og regulert til forretning/kontor/leilighet (kalla Strandteigen). Pr. i dag leiger kommunen arealet til parkeringsareal og det ligg ikkje føre noko signal om utbygging i den næraste tida. Dersom ein kan få til ein avtale med grunneigar er det mogleg med enkle grep å forskjønne området og stramme opp linjene. Døme på tiltak:

- Setje opp ein låg mur og lage finare skråning i det oppfylte arealet mot kaia (teikna inn med grå i foto ovanfor)
- Forskjønne den store muren i bakkant av området (merka med blå firkant på foto ovanfor)
- Rydde
- Setje ut blomsterkrukker og benkar til våren på det oppfylte arealet

### Moglegheiter

Dersom ein vel å ha overbygg på pumpestasjonen kan ein også velje å legge til rette for fleire funksjonar i bygget/på arealet i utstrekning mot hotellet (areal innanfor stipla firkant på foto ovanfor).

Pr. i dag står det ein avfallscontainer som tenar hamneområdet og den er plassert slik den stengjer for nedsenka kant og ledelinje frå Almenningstorget. Denne må flyttast internt på kaiområdet og i det høve kan ein få til ei innebygd renovasjonsløyning ved sidan av pumpestasjonen.

Offentleg toalett i sentrum er pr. i dag lokalisert inst i garasjelegget ved Fosnavåg Brygge, og ligg soleis gøymt, er stengt kveldstid og ein må gå gjennom garasjelegget for å nå tak i det. Ved å legge til rette for toalett på Almenningen vil det ligge meir sentralt og vere lettare tilgjengelig.

Seinare år har det kome til større opparbeidde flater å vedlikehalde i sentrum (særskilt uteområdet ved hotellet og Almenningstorget) og kommunen har behov for å lagre ymse utstyr for å lette sentrumsvedlikehald i området.

Sidan området er sentralt er det ei god plassering for ein informasjonsskjerm.

Det er og mogleg å leggje til rette for sitjeplassar kring bygget, også med takoverbygg om ein ønskjer det. Området er ein del av ei lengre promenade langs sjø frå Vågsplassen til forbi konsertsalen og sitjeplassar er viktige element i ei slik promenade som også kan bidra til å skape møtestadar.

Oppsummert døme på funksjonar:

- Fasilitetar knytt mot hamn, inkl. renovasjon
- Offentleg wc
- Lager for utstyr til sentrumsvedlikehald
- Infoskjerm
- Sitje- og opphaldsområde

### Kostnadar

Prosjekt 51405 har pr. i dag ei løyving på 1.300.000kr. Dette er midlar som er tenkt til den generelle opparbeidinga på kaia og ikkje til arbeid med avlaupsanlegg/pumpestasjon. Det er antatt at dette skal halde til tiltaka som er skissert som minimum ovanfor. Dersom ein vel å legge fleire funksjonar knytt til området/stasjonen, vil dette måtte kostnadsbereknast før ein tek stilling til om dagens løyving er tilstrekkelig. Her vil omfanget av funksjonar sjølvstapt spele ei rolle.

Arbeid knytt til pumpestasjonen vert å belaste ulike funksjonar, alt etter kva løysing som vert valgt. Vi har konferert med revisjonen og kome fram til at desse løysingane kan nyttast:

- Dersom ein byggjer nytt overbygg vert det ei investering som kan belastast avlaupsplanen og det vil vere midlar til det i budsjett for 2017 (dersom noverande budsjettal og vanlig praksis for løyving til avlaupstiltak vert vedteken).
- Dersom ein skal byggje om anlegget for å ha alt under bakken vil det ikkje kunne førast på avlaup då det ikkje tilfører avlaupsanlegget ekstra kvalitetar, men heller forringar det. Då kan det førast som investering på funksjon for "rekreasjon tettsted", noko som medfører at det må gjerast ei ny løyving til prosjektet på 1.000.000kr.

### **Vurdering og konklusjon:**

Frå konklusjonen i rapporten kan vi lese at alternativet med å behalde overbygget og eventuelt bygge nytt, vil vere rimeligare og ha meir fordelar enn å fjerne det.

Slik vi tolkar motivasjonen for å fjerne overbygget er det å kunne nytte arealet til festivalar og liknande. Med bakgrunn i krav om trasé for uttrykkingskjøretøy vil ein ikkje kunne nytte heile arealet sjølv om ein fjernar overbygget. I seinare år har festivalar i sentrum funne nye lokalitetar. Parkeringsplassen ved rådhuset har vore nytta og i parken har kommunen kosta å planere eit område som har vore nytta til scene ved mellom anna Fosnavåg Rock.

Det er heller ikkje slik at ein ved å behalde overbygget mister alt areal. Nyleg var kaia nytta til telt, og det er mogleg å ha sjønære aktivitetar frå kai og brygger.

Sjølv om det er teknisk mogleg å fjerne overbygget, meiner vi å ha vist i utgreiinga ovanfor at det vil koste mykje utan at ein får nytta arealet som tenkt (særskilt pga. trase for uttrykkingskjøretøy), noko som gir dårlig kost-nytte. I tillegg vil det forringe driftsarbeidet og føre til unødig risiko for hamnebassenget. Vi har også peika på fleire moglegheiter ved å behalde overbygget og kunne tilføre attraktive sentrumsfasilitetar.

Med bakgrunn i ovanstående saksutgreiing er det rådmannens vurdering og konklusjon at det er mest formålstenleg å ha eit overbygg på pumpestasjonen og at dette vert oppgradert til ei meir estetisk løysing.

Om det er ønskeleg å få fleire funksjonar knytt til kaiområdet, ber rådmannen formannskapet ta stilling til kva som er ønskeleg slik at administrasjonen kan jobbe vidare og finne løysingar. Tilrådinga er difor open på dette punktet. Dette gjeld også for å kunne gå i dialog med grunneigar for Strandteigen med sikte på å ei midlertidig tilstelling der.

Konsekvensar for folkehelse:

Dei ulike alternativa og døme på funksjonar vil gi ulike konsekvensar folkehelse. Generelt vil det å få folk til å nytte promenadefunksjonen langs sjøkanten og opphald i sentrum vere positivt for folkehelse. Ei nedsenka løysing kan føre til luktproblem på kainivå.

Konsekvensar for beredskap:

Gjennom den generelle opparbeidinga vil trasé for utrykkingskjøretøy bli markert for å bidra til at den vert halden open.

Konsekvensar for drift:

Eit tilrettelagt anlegg med overbygg gir gode driftsforhold. Det vil vere negativt for drift dersom overbygget ikkje skal vere der, både på generell basis og særskilt ved høg flod og snø/is.

Fosnavåg, 03.11.2016

Olaus-Jon Kopperstad  
Rådmann

Jarl Martin Møller  
Avd.leiar

Sakshandsamar: Lene Søvik Huldal



Herøy kommune

# Pumpeasjon Almenningskaia

Moglegheiter og utfordringar

**Oppdragsnr.:** 5165760 **Dokumentnr.:** 01 **Versjon:** J03  
2016-10-25

**Oppdragsgjevar:** Herøy kommune  
**Oppdragsgjevars kontaktperson:** Lene Huldal  
**Rådgjevar:** Norconsult AS, Retirovegen 4, NO-6019 Ålesund  
**Oppdragsleiar:** Tormod Lausund Relling  
**Fagansvarleg:** Tormod Lausund Relling  
**Andre nøkkelpersonar:** Oddbjørn Ringset

J03	2016-10-25	Oppdatert etter tilbakemeldingar	ToLRe	OdRin	ToLRe
J02	2016-09-29	For bruk	ToLRe	OdRin	ToLRe
C01	2016-09-23	For kontroll hos oppdragsgivar	ToLRe	OdRin	ToLRe
Versjon	Dato	Omtale	Utarbeidet	Fagkontrollert	Godkjent

Dette dokumentet er utarbeida av Norconsult AS som del av det oppdraget som dokumentet omhandlar. Opphavsretten tilhøyrar Norconsult. Dokumentet må berre nyttast til det formål som går fram av oppdragsavtalen, og må ikkje kopierast eller gjerast tilgjengeleg på annan måte eller i større utstrekning enn formålet tilseier.

## Sammandrag

Norconsult AS er engasjert av Herøy kommune for å kome med tredjepartsvurdering av moglege tiltak rundt eksisterande pumpestasjon på Almenningskaia i Fosnavåg. Før pumpestasjonen vart sett opp vart Almenningskaia brukt til store arrangement og festivalar. Formannskapet har ytra ønskje om å ta tilbake denne bruken av kaia, og har bedt om ei utgreiing om det er mogleg å få til.

Reguleringsplanen legg føringar for plasseringa av ein pumpestasjon i området, og det er ikkje sett på som realistisk å flytte pumpestasjonen.

Det er sett på to løysingar for å flytte ventilar ned i bakken. Dette er løysingar som vil forringe arbeidsmiljøet til driftspersonell. Løysingane er utradisjonelle og umoderne og vil føre med seg store ombyggingar på pumpestasjonen. Pris for å få seinka ventilane under bakken er forventa å ligge ein stad mellom 800 000 ,- og 1 000 000 ,- ekskl. mva.

Ein kan òg sjå for seg å behalde pumpestasjonen med den tekniske løysinga som er i dag. Pumpestasjonen fungerer godt i dag, og pumpehuset kan skiftast ut med noko som kan berike kaia. Det er tenkt på ny utforming av pumpehuset og utvida bruk, som til dømes offentleg toalett eller lager for teknisk drift.

## Innhold

<b>1</b>	<b>Innleiing</b>	<b>5</b>
<b>2</b>	<b>Eksisterande situasjon</b>	<b>6</b>
<b>3</b>	<b>Nøkkeltal</b>	<b>7</b>
<b>4</b>	<b>Moglege tiltak</b>	<b>8</b>
4.1	Flytting av pumpe-stasjonen	8
4.2	Fjerning av pumpehuset	8
4.2.1	Ventilar på nytt mellomdekke i pumpesumpen	8
4.2.2	Ventilar i kum på utsida av pumpesumpen	8
4.3	Nytt/utvida pumpeoverbygg	9
4.4	Behalde eksisterande pumpeoverbygg	9
<b>5</b>	<b>Kostnadsoverslag</b>	<b>10</b>
<b>6</b>	<b>Konklusjon</b>	<b>11</b>

# 1 Innleiing

Norconsult AS er engasjert av Herøy kommune for å kome med tredjepartsvurdering av moglege tiltak rundt eksisterande pumpestasjon på Almenningskaia i Fosnavåg. Før pumpestasjonen vart sett opp vart Almenningskaia brukt til store arrangement og festivalar. Formannskapet har ytra ønskje om å ta tilbake denne bruken av kaia, og har bedt om ei utgreiing om det er mogleg å få til. Teknisk avdeling i kommunen har argumentert for å behalde pumpestasjonen, men kan tenkje seg å bygge eit meir estetisk overbygg som kan bli ein berikande del av hamnemiljøet.



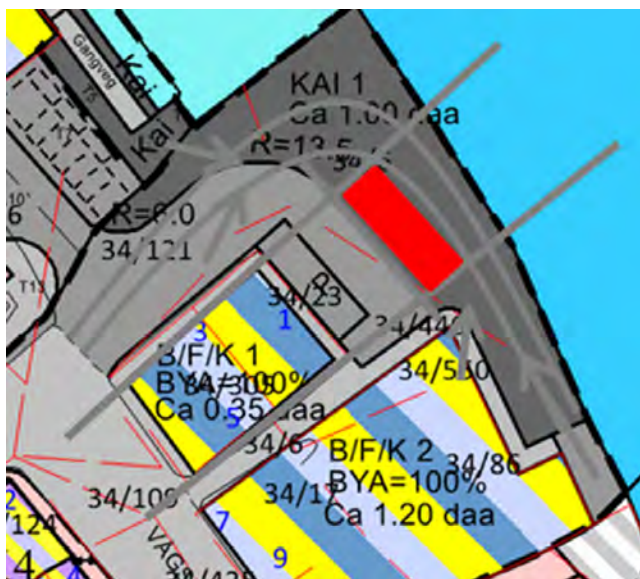
Figur 1 Almenningskaia slik ho framstår i dag

## 2 Eksisterande situasjon

I høve bygging av nytt hotell og kulturhus vart det sett opp ein avløpspumpe-stasjon med overbygg levert av pumpeleverandøren. Pumpehuset står framleis slik det vart bygd, sjølv om det ikkje var tenkt som ei permanent løysing. Området framstår i dag som uferdig og lite estetisk, og pumpe-stasjonen pregar dette inntrykket. Plasseringa av pumpe-stasjonen kan verke ulogisk om ein ikkje ser det i samanheng med reguleringsplan, teknisk infrastruktur og tilkomst for utrykkingskøyrety.

Pumpe-stasjonen er plassert midt på Almenningskaia der avløp frå kringliggande område blir samla opp og pumpa opp til Holmsildgata, der det renn med sjølvfall til reinsing. Tidlegare gjekk avløpet rett til sjøen. Ein fekk altså fjerna eit utsleppspunkt til ein sårbar resipient ved å plassere ein pumpe-stasjon i området.

Reguleringsplanen legg føringar for plasseringa av ein pumpe-stasjon i området. Det skal vere fri sikt på kvar side av eksisterande næringsbygg, Vågsgata 1. Det er regulert veg i området mellom Vågsgata 1 og der pumpe-stasjonen står i dag. Denne blir tilkomst til næringsbygg i aust. På utsida av pumpe-stasjonen er det lagt opp til tilkomst for brannbil til nedsida av hotellet. Denne skal alltid haldast open, og fører til at det området som ligg til rette for pumpe-stasjon er avgrensa til eit område midt på kaia, sjå bilete under.



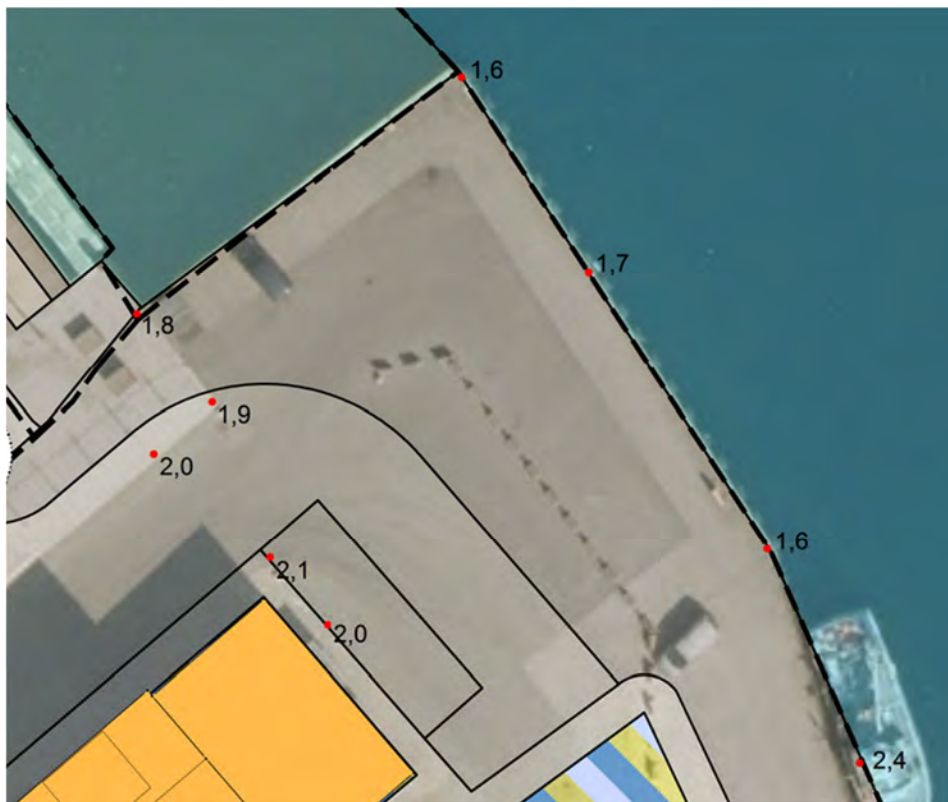
Figur 2 Areal i raudt for plassering av pumpe-stasjon

Pumpe-stasjonen er utforma med ein pumpe-sump og ein innløpskum i PE. Overløp går frå innløpskummen til ein slamavskiljar med utløp til sjøen. Systemet er tett utforma med tilbakeslagsventil på utløpet frå slamavskiljaren og tette lokk på innløpskummen og slamavskiljaren. Dette både for å hindre inntrenging av sjøvatn og redusere risiko for utslepp til hamne-bassenget. Dekket på pumpe-sumpen er det lågaste punktet i pumpe-systemet som ikkje er tett. Dette er lagt så høgt at sjøen ikkje skal stå inn i pumpe-stasjonen. Pumpe-stasjonen, slik han er utforma og blir drifta i dag, fungerer godt med lite problem.

### 3 Nøkkeltal

Kommunen har opplyst om enkelte høgder på terreng og leidningsnett som vil vere viktige i vurderinga av moglege tiltak rundt pumpestasjonen.

	Kote
Botn pumpestasjon	-0,95
Golv pumpestasjon	+2,25
Start/stopp pumpe	-0,05/-0,55
Kaikant	+1,6
Opparbeidd areal i vest	+1,8 - +2,0
Inngangsparti eksisterande bygg	+2,0



Figur 3 Innmålte høgder på kaia

## 4 Moglege tiltak

### 4.1 Flytting av pumpestasjonen

Flytting av pumpestasjonen blir ikkje sett på som eit realistisk tiltak, mellom anna på grunn av kostnader og det faktum at det ikkje finst ei naturleg alternativ plassering av pumpestasjonen.

### 4.2 Fjerning av pumpehuset

Det er sett på fleire forskjellige alternativ for å få fjerna pumpehuset. Alle alternativa vil føre med seg forringa arbeidsmiljø for dei som skal drifte pumpestasjonen og omfattande ombygging av eksisterande løysing. Ved fjerning av pumpehuset vil det vere naudsynt å støype ein køyresterk konstruksjon over eksisterande pumpesump. Denne er anslått til å måtte ligge 20 cm over dekket på sumpen. For at pumpestasjonen ikkje skal ligge som ein topp midt på plassen, må høgda på pumpesumpen reduserast og tettast med tett lokk mot innlekkasje frå sjøen. Opningane i lokket må vere så store at ein kjem til pumpene på ein tilfredsstillande måte.

Det er ikkje sett detaljert på korleis ein får lufta ut ein tett pumpestasjon. Vanleg praksis er å ha eit lufferør opp frå sumpen eller opent dekke. Ved å fjerne pumpehuset vil ein potensielt få problem med utlufting av pumpesumpen, og ein veit ikkje korleis dette vil påverke luftforholda på kaia.

Alle pumpestasjonar må ha tilknytning til elektrisk skap for straumforsyning og styring av pumpene. For eksisterande pumpestasjon er dette plassert inne i pumpehuset saman med ventilar. Ved fjerning av pumpehuset må skapet flyttast. Skapet kan flyttast ned i ein tett kum i bakken eller til yttervegg på nærmaste hus. I dette tilfellet vil nærmaste hus ligge ca. 20 meter frå pumpestasjonen. Dette huset er ikkje kommunal eigedom, og avtale med grunneigar må utarbeidast. Mørenett har eit skap ståande på utsida av pumpestasjonen. Dette må òg flyttast om ein vel å fjerne pumpehuset. Det står òg ei radioantenne for driftskontroll på taket av pumpestasjonen som må flyttast samstundes som elektrisk anlegg.

Ein kum for nedseinka skap må vere stort nok til at ein får drifta anlegget på ein tilfredsstillande måte, og ei løysing med kum for elektrisk anlegg blir sett på som så dyr at det ikkje er tatt med i vidare utgreiing.

#### 4.2.1 Ventilar på nytt mellomdekke i pumpesumpen

Det kan vere mogleg å seinke alle ventilar som i dag står oppe i pumpehuset ned i eksisterande pumpesump. Tilkomst til ventilane kan sikrast ved å støype eit dekke nede i sumpen der driftspersonell kan stå. Ventilane vil med ei slik løysing bli oversymde med avløpsvatn. Dette er ei løysing som ikkje oppfyller dagens krav til HMS for driftspersonell. Tidlegare vart det bygd pumpestasjonar med nedseinka ventilar, men ein har i seinare tid gått bort ifrå denne løysinga. Avstanden frå dekket til underkant kumlokk vil ikkje gi full stâhøgde, og det vil bli liten plass til handtering av ventilane.

#### 4.2.2 Ventilar i kum på utsida av pumpesumpen

Det er sett på ei moglegheit der ein bendar leidningane ut av pumpesumpen i staden for å la dei gå opp over bakkenivå. På utsida av eksisterande pumpesump kan det plasserast ein eigen kum for handtering av ventilane. Med ei slik løysing kan ein få ventilane vekk frå den våte sumpen



samstundes som at ein får ventilane under bakken. Leidningane må då førast gjennom nye hol i pumpesumpen. Det er gått ut ifrå at ein klarer å tette dei nye utsparingane i sumpen.

### 4.3 Nytt/utvida pumpeoverbygg

Eksisterande overbygg framstår som ordinært og lite spennande, men kan bytast ut med noko som ser meir spennande ut, og som kan vere til glede for fleire. På figur 4 er det vist eit døme på ein pumpestasjon som har eit anna uttrykk enn det tradisjonelle pumpehuset har.



Figur 4 Døme på utradisjonelt utforma pumpestasjon frå Trondheim.  
Kjelde: Google streetview

Det er òg kome forslag om å utvide pumpestasjonen til lager for teknisk drift og offentleg toalett og sanitæranlegg i tilknytning til gjestehamna. Her er det mange moglegheiter, men med denne løysinga får ein ikkje fjerna det eksisterande pumpehuset.

### 4.4 Behalde eksisterande pumpeoverbygg

Den enklaste og billigaste løysinga, vil vere å behalde det eksisterande pumpehuset slik det står i dag. Ikkje noko treng då å bli gjort anna enn å opparbeide plassen slik at han framstår som meir ferdig enn i dag.

## 5 Kostnadsoverslag

Det er forsøkt å anslå kor mykje dei forskjellige løysingane vil koste. Prisane oppgitt ekskl. mva.

Tiltak	Kostnadsoverslag	Merknad
Nedseinking av ventilar i pumpesumpen	800 000	
Flytting av ventilar til kum på utsida av pumpesumpen	1 000 000	
Nytt/utvida pumpehus	100 000-400 000	Prisen er sterkt avhengig av kva ein ynskjer å legge i det
Inga endring	0	Opparbeiding av plassen vil vere naturleg å gjere for alle løysingar

## 6 Konklusjon

Det er drøfta tre alternativ for ombygging av pumpestasjonen. Desse er oppsummert i tabell med fordelar, ulemper og anslått pris. Uavhengig av kva løysing ein går for, vil ein måtte legge til rette for framkomst av utrykkingskøyrety, noko som legg avgrensingar på bruken av plassen.

Tiltak	Fordelar	Ulemper	Anslått pris, NOK ekskl. mva.
Nedseinka ventilar i pumpeump	Området blir ein open plass Den minste ombygginga ved fjerning av pumpehus	Driftsforhold som ikkje kan oppfylle dagens krav til HMS Dårleg tilgang på ventilane, spesielt vinterstid Vått og aggressivt miljø med fare for korrosjon på ventilane Endring på ei fungerande løysing Uvisse knytt til luktforhold i området Pris	800 000
Nedseinka ventilar i kum på utsida av eksisterande pumpeump	Området blir ein open plass	Dårleg tilgang på ventilane, spesielt vinterstid Endring på ei fungerande løysing Uvisse knytt til luktforhold i området Pris	1 000 000
Ombygging av eksisterande pumpehus	Ein beheld ei fungerande løysing Gode og tørre driftsforhold Moglegheiter for å gjere pumpehuset til eit positivt innslag på kaia	Området blir ikkje ein open plass	100 000-400 000 Prisen er sterkt avhengig av kva ein ynskjer å legge i det
Inga endring	Pris Ein beheld ei fungerande løysing Gode og tørre driftsforhold	Området blir ikkje ein open plass Estetikk	0



HERØY KOMMUNE  
HERØY KOMMUNE

Økonomiavdelinga

## SAKSFRAMLEGG

---

Sakshandsamar:	JD	Arkivsaknr:	2016/643
		Arkiv:	047

---

Utvalsaksnr	Utval	Møtedato
240/16	Formannskapet	15.11.2016
	Kommunestyret	24.11.2016

### EIGARSKAPSKONTROLL REKNESKAPSÅRET 2015

#### Tilråding:

Herøy kommunestyre tek Eigarskapskontroll rekneskapsåret 2015 til vitande.

Særutskrift:

Kontrollutvalet  
Økonomiavdelinga

## **Vedlegg:**

- 1 Søre Sunnmøre Reinholdsværk IKS
- 2 Hareid Fastlandssamband AS
- 3 Muritunet AS
- 4 Sunnmørsbadet Fosnavåg AS
- 5 Tussa Kraft AS
- 6 Furene AS
- 7 Runde Miljøbygg AS
- 8 Fosnavåg Konserthus AS
- 9 Kystvegen Måløy-Florø AS
- 10 Herøy Vasslag SA
- 11 Stemmedal Vasslag SA
- 12 Forklaring av sentrale begrep

## **Bakgrunn**

Kommunestyret vedtok i K-sak 183/07 Selskapskontroll og oppfølging av økonomisk engasjement, rutinar for administrasjonen si oppfølging av kommunen sitt økonomiske engasjement og eigarskap i ulike selskap (selskapskontroll).

På bakgrunn av dei rutinane som vart vedteke i K-sak 183/07, vart selskapskontroll for rekneskapsåret 2008 handsama i K-sak 63/10. Det vart og utført selskapskontroll for rekneskapsåret 2009.

Rutinen for administrativ oppfølging av selskapa viste seg å være arbeidskrevjande. Ein var avhengig av å innhente dokumentasjon frå selskapa, og dette tok tid og skapte meirarbeid både for administrasjonen og selskapa. Dette saman med permisjon på tilsett som arbeidde med selskapskontrollen, førte til at det sist vart utført selskapskontroll i 2010 for rekneskapsåret 2009.

Rådmannsgruppa etablerte i 2015 ei arbeidsgruppe som skulle revidere rutinen. Den reviderte rutinen vart vedteke av kommunestyret i K-sak 76/16. Den nye rutinen inneber ein forenkla arbeidsprosess for den administrative oppfølginga, då den økonomiske vurderinga vert gjort på bakgrunn av rekneskapstal som ligg offentleg tilgjengeleg i Brønnøysundregisteret.

Den reviderte rutinen fokuserer i større grad på kommunen si utøving av eigarskap, og nyttar no omgrepet Eigarskapskontroll i staden for Selskapskontroll.

## **Saksopplysningar:**

Ny rutine for lovpålagt eigarskapskontroll var vedteke i K-sak 76/16 den 25.05.2016. Denne saka er den årlege rapporten som følgje av denne rutinen.

Oppstillinga nedanfor syner selskap der Herøy kommune har eigarandelar eller eigarinteresser, sortert etter organisasjonsform. Opplysningane om bokført verdi er henta frå balansen i kommunen sitt rekneskap 2015 note 10. Oversikta inneheld og opplysningar om bokført verdi i balansen, eigardel og om det er utarbeidd ei analyse

av føretaket. Rutinen opnar for at kommunestyret kan bestille ein utvida rapport om enkeltføretak.

### Oversikt eigarskap i Herøy kommune

Selskap	Bokført verdi	Eigardel	Analyse
<b>Interkommunalt samarb. KL §27</b>			
<b>Interkommunalt samarb. KL §27. Eige rettssubj.</b>			
Vest kontroll		11,11 %	
<b>Vertskommunesamarbeid §28-1a, 28-1b og 28-1c</b>			
SSIKT - Søre Sunnmøre IKT.			
Søre Sunnmøre Landbrukskontor			
Interkommunalt legevaktsamarbeid, natt § 28b			
Interkommunal gjeldsrådgjeving			
Sunnmøre krisesenter			
Sunnmøre innkjøpssamarbeid			
Interkommunal arbeidsgjevarkontroll			
Interkommunal jordmorteneste			
<b>Interkommunale selskap</b>			
Sunnmøre regionråd IKS		5,88 %	
Søre Sunnmøre kommunerevisjon IKS		14,29 %	
Interkommunalt Arkiv IKS		2,51 %	
Søre Sunnmøre Reinhaldsverk IKS		36,36 %	Vedlegg 1
<b>AS/ASA deleigd av kommunal/kommunale aktørar</b>			
Nordøyvegen AS	5 000	0,0 %	
Hareid fastlandssamband AS	104 000	1,4 %	Vedlegg 2
Sande Fastlandssamband AS	30 000	1,5 %	
Muritunet AS	130 000	0,9 %	Vedlegg 3
Sunnmørsbadet AS	4 570 000	54,4 %	Vedlegg 4
Tussa Kraft (SE aksjar)	55 192 000	16,9 %	Vedlegg 5
Tussa Kraft AS	1 000 264		
Furene AS	187 981	8,1 %	Vedlegg 6
Runde Miljøbygg	1 501 000	6,8 %	Vedlegg 7
Rovdefjordbrua AS	20 000	1,1 %	
Fosnavåg konserthus AS	8 005 000	52,8 %	Vedlegg 8
Kystvegen Måløy-Florø AS	150 000	1,1 %	Vedlegg 9
Leikanger Grendahus	50 000		
Moltustranda grendahus	439 000		
<b>Samvirkeforetak</b>			

Kommunal Landspensjonskasse gjensidig forsikringsselskap	14 107 268	0,00 %	
Herøy Vasslag SA	353 350		Vedlegg 10
Stemmedalen Vassverk SA	268 200		Vedlegg 11
Moltustranda Vassverk SA	3 600		
Nerlandsøy Vasslag SA			
<b>Stiftingar</b>			
Stiftinga Maritime Nordvest	1 000		

Utval av selskap der det er gjort ei økonomisk analyse er gjort administrativt, og ein har laga analyser på alle aksjeselskap med verdi over 100.000 kr i note 10. I tillegg er det gjort analyse av SSK IKS og Herøy vasslag SA og Stemmedalen Vasslag SA.

Analysen inneheld opplysningar om selskapet sitt vedtektsregistrerte formål, Herøy kommune sin definerte strategi med eigarskapet, rekneskapstal for dei tre sist tilgjengelege åra, og ei kollonne med fargekode basert på utviklinga i rekneskapstala. Vidare inneheld analysen informasjon om kven som har representert kommunen som eigar i eigarskapsorganet, og namnet på styremedlemene i selskapet. For nokre selskap er det gitt tilleggsinformasjon i form av kommentarar. Til sist ligg ei detaljert forklaring til enkelte økonomiske begrep som er nytta i analysen.

Ein tek sikte på å legge fram ei årleg sak om Eigarskapskontroll i oktober/november. Administrasjonen tek gjerne i mot forslag til forbetringar til vår sak/analyse.

### **Vurdering og konklusjon:**

Kommentar til enkelte av selskapa:

#### Søre Sunnmøre Reinhaldsverk IKS

Selskapet har negativ eigenkapital grunna tidlegare udekka tap. Den negative eigenkapitalen er vesentleg redusert siste åra, og er 31.12.2015 kr 95.647. Den negative eigenkapitalen vert dekt av overskot for næringsverksemda, ein del av drifta som hadde eit overskot på kr 963.420 i 2015.

Overskotet innan hushaldningsrekneskapet var 1.901.000 i 2015. Dette er overført til sjølvkostfondet som 31.12.2015 er kr 12.746.000.

#### Sunnmørsbadet Fosnavåg AS

Sunnmørsbadet Fosnavåg AS starta ordinær drift i 2015. Driftsresultat før skatt vart kr 795.602. Overskotet vart nytta til dekning av tidlegare udekka tap.

Har ei utfordring med høg gjeld kr 63,2 mill.kr. Styret si årsmelding inneheld merknad om at over 50 % av aksjekapitalen er tapt. Arbeidskapitalen syner ei positiv utvikling og er kr 21.7 mill.kr.

#### Runde Miljøbygg AS

Det var i 2013 ei omfattande refinansiering av selskapet. Delar av gjelda vart sanert, tidlegare innbetalt aksjekapital vart nedskrive, og det vart gjennomført ein emisjon med teikning av ny aksjekapital.

Selskapet har ei negativ utvikling med store negative driftsresultat årleg. Driftsresultat 2015 var kr -1,4 mill.kr. Det er i 2015 tatt tap på leigeinntekter kr 850.000.

#### Fosnavåg Konserthus AS

Opna for ordinær drift i 2014. Selskapet hadde i 2014 driftsinntekter 8,0 mill.kr. Store delar av driftsinntektene i 2014 var gåver. I 2015 er driftsinntektene 3,5 mill.kr.

Rekneskapan for 2015 syner eit ordinært resultat før skatt kr 918.381.

#### Avvik i balanse/note

Stiftinga Maritime Nordvest er oppført med bokført verdi kr 1.000 i både note og balanse. Ei stifting er pr definisjon sjølveigande, og skal soleis ikkje bokførast med ein verdi i balansen. Stiftingar er ikkje omfatta av eigarskapskontroll.

Kystvegen Måløy-Florø AS er oppført i note med bokført verdi kr 150.000. Korrekt verdi er kr 15.000 og dette er oppført i balansen.

#### Vegen vidare:

Dette er den første eigarskapskontrollen som er utført etter revidert rutine. Ein reknar med at utføringa vert mindre arbeidskrevjande for komande år.

På analyseskjemaet for det enkelte selskap, er feltet «Strategi for eigarskap» berre utfylt i dei selskapa der eigen eigarskapsstrategi er vedteken av kommunestyret. Det bør arbeidast vidare med å få å plass definerte eigarskapsstrategiar for selskap som Herøy kommune eig. Dersom det kjem lovmessige krav til Eigarskapsmelding, vil utarbeiding av klart definerte strategiar være ein naturleg del av denne Eigarskapsmeldinga.

Fosnavåg, 31.10.2016

Olaus-Jon Kopperstad  
Rådmann

Geir Egil Olsen  
Avd.leiar

Sakshandsamar: Jan Driveklepp



Organisasjonsnummer

987 570 970

## Formål i vedtekter:

Selskapet si kjerneverksemd er å vere kommunane sitt forvaltnings- og bestillarorgan, som leverer avfallstenester til hushaldningar, fritidsbustader, skular og barnehagar. Selskapet sitt føremål er å dekke eigarkommunane sine behov, plikter og oppgåver med tanke på:

1. Å drive framtidretta og miljøretta innsamling, transport og sortering av hushaldningsavfall - som kommunane måtte bli pålagde å ta hand om eller sjølv i fellesskap ønskjer å etablere. Selskapet skal planlegge og sørge for gjennomføring av andre miljøtiltak der kommunane i fellesskap ønsjer dette.

## Strategi for eigarskap:

Selskapet skal vere eigarkommunane sitt forvaltnings- og bestillarorgan som leverer avfallstenester til hushaldningar, fritidsboligar, skular, barnehagar og offentleg verksemd. m.m.

Revidert eigarstrategi sist vedteke i K-sak 2016/146

## Kapital og utbytte

Tal i heile 1 000 kroner	2013	2014	2015
Selskapet sin aksjekapital	-	-	-
Selskapet sin eigenkapital	-2 233	-890	-95
Totalt antal aksjer i selskapet:	-	-	-
Antal aksjar eigde av Herøy kommune	-	-	-
Herøy kommune sin eigarandel (%)	-	-	-
Størrelsen på ansvarlege lån frå kommunen	-	-	-
Størrelsen på garantiar frå kommunen	-	-	-
Avsett til utbytte - kommunen sin del	-	-	-

## Driftsanalyse

Tal i heile 1 000 kroner	2013	2014	2015	Tendens
<b>Driftsinntekter</b>	45 682	44 385	45 298	
- endring i prosent		-2,8	2,1	
<b>Dekningsbidrag</b>	19 037	18 263	17 387	
Dekningsgrad (%)	41,7	41,1	38,4	
Endring i dekningsgrad i prosent		-1,3	-6,7	
<b>Resultat før skattekostnad</b>	4 672	5 716	2 786	
Resultat i % av inntekt	10,2	12,9	6,2	
<b>Sjølvfinansieringsevne</b>	6 834	8 128	5 612	

<b>Arbeidskapital</b>	<b>-2 045</b>	<b>-6 583</b>	<b>3 758</b>	
- endring i prosent		221,9	-157,1	
<b>Likviditetsgrad (%)</b>	<b>79,24</b>	<b>63,86</b>	<b>119,20</b>	
<b>Eigenkapitalprosent</b>	<b>-7,53</b>	<b>-2,54</b>	<b>-0,17</b>	

**Forklaring til fargekodar:**

1 = Positiv tendens siste året.

2 = Negativ tendens siste året.

3 = Negativ tendens siste 2 år eller svært negativt siste året.

Herøy kommune var representert av Arnulf Goksøy og Solveig Båtsvik i representantskapsmøtet for 2015. Styret har i 2015 bestått av: Georg Fulford (styreleiar), Einar Warholm, Gro Anita Eng, Håkon Vestnes, Edel Kvalsund Goksøyr, Margareth Leinebø og Ole Andreas Sæther

<b>Grunnlagsopplysningar. Tal i heile 1 000 kr</b>	<b>2013</b>	<b>2014</b>	<b>2015</b>
Inntekter	45 682	44 385	45 298
Varekostnader	12 299	11 342	11 414
Løns- og personalkostnader	14 346	14 780	16 497
Ordinære avskrivningar	2 162	2 412	2 916
Resultat før skattekostnad	4 672	5 716	2 786
Skattekostnad	-	-	90
Avsett til utbytte i selskapet	-	-	-
Varebeholdning	-	-	-
Sum omløpsmiddel	7 806	11 631	23 335
Selskapet sin aksjekapital			
Selskapet sin eigenkapital	-2 233	-890	-95
Kortsiktig gjeld	9 851	18 214	19 577
Totalkapital/balansesum	29 668	35 032	56 549

Totalt antal aksjer i selskapet

Antal aksjar eigde av Herøy kommune

Størrelsen på ansvarlege lån frå kommunen

Størrelsen på garantiar frå kommunen

# Hareid fastlandssamband AS

Vedlegg 2

Organisasjonsnummer

939 743 863

## Formål i vedtekter:

Selskapet sitt formål er å arbeide for realisering av Hafast-sambandet - et fergefritt vegsamband mellom Hareid og Ålesund, via Sula.

## Strategi for eigarskap:

## Kapital og utbytte

Tal i heile 1 000 kroner	2013	2014	2015
Selskapet sin aksjekapital	7 587	7 587	7 587
Selskapet sin egenkapital	4 760	4 088	3 660
Totalt antal aksjer i selskapet:	7 587	7 587	7 587
Antal aksjar eigde av Herøy kommune	104	104	104
Herøy kommune sin eigarandel (%)	1,37	1,37	1,37
Størrelsen på ansvarlege lån frå kommunen	-	-	-
Størrelsen på garantiar frå kommunen	-	-	-
Avsett til utbytte - kommunen sin del	-	-	-

## Driftsanalyse

Tal i heile 1 000 kroner	2013	2014	2015	Tendens
<b>Driftsinntekter</b>	-	250	393	
- endring i prosent		-	57,2	
<b>Dekningsbidrag</b>	-	250	353	
Dekningsgrad (%)	-	100,0	89,8	
Endring i dekningsgrad i prosent		-	-10,2	
<b>Resultat før skattekostnad</b>	-1 304	-671	-428	
Resultat i % av inntekt	-	-268,4	-108,9	
<b>Sjølvsfinansieringsevne</b>	-1 304	-671	-428	
<b>Arbeidskapital</b>	4 760	4 838	4 021	
- endring i prosent		1,6	-16,9	
<b>Likviditetsgrad (%)</b>	29 850,00	2 896,53	5 927,54	
<b>Eigenkapitalprosent</b>	99,66	81,58	86,55	

**Forklaring til fargekodar:**

1 = Positiv tendens siste året.

2 = Negativ tendens siste året.

3 = Negativ tendens siste 2 år eller svært negativt siste året.

Herøy kommune var ikkje representert på generalforsamlinga for 2015.

Styret har i 2015 bestått av: Gunvor Ulstein, Bjørn Tømmerdal, Jan Rune Hurlen, Stig Remøy, Sølvi Remøy, Anders Riise, Geir Ove Vegsund, Anette Bonnevie Wollebæk, Kjell Sandli

**Kommentarar:**

**2014: Regjeringsvedtak om at HAFast er vald som trase for E39. Stortinget løyver planleggingsmidlar.**

<b>Grunnlagsopplysningar. Tal i heile 1 000 kr</b>	<b>2013</b>	<b>2014</b>	<b>2015</b>
Inntekter	-	250	393
Varekostnadar	-	-	32
Løns- og personalkostnadar	-	-	8
Ordinære avskrivningar	-	-	-
Resultat før skattekostnad	-1 304	-671	-428
Skattekostnad	-	-	-
Avsett til utbytte i selskapet	-	-	-
Varebeholdning	-	-	-
Sum omløpsmiddel	4 776	5 011	4 090
Selskapet sin aksjekapital	7 587	7 587	7 587
Selskapet sin eigenkapital	4 760	4 088	3 660
Kortsiktig gjeld	16	173	69
Totalkapital/balansesum	4 776	5 011	4 229
Totalt antal aksjer i selskapet	7 587	7 587	7 587
Antal aksjar eigde av Herøy kommune	104	104	104

Størrelsen på ansvarlege lån frå kommunen

Størrelsen på garantiar frå kommunen

Organisasjonsnummer

961 721 652

**Formål i vedtekter:**

Selskapet sitt føremål er å eige og drive institusjonen Muritunet i Valldal. Institusjonen skal gje medisinsk behandling og levere former for helsefremjande og sjukdomsforbyggjande tenester som ein del av det totale helesetilbodet i landsdelen. Hovedvekta skal ligge på spesialisert rehabilitering, opptrening og opplysning samt anna verksemd som står i samanheng med dette.

**Strategi for eigarskap:****Kapital og utbytte**

Tal i heile 1 000 kroner	2013	2014	2015
Selskapet sin aksjekapital	14 343	14 343	14 343
Selskapet sin egenkapital	35 782	41 306	42 062
Totalt antal aksjer i selskapet:	14 343	14 343	14 343
Antal aksjar eigde av Herøy kommune	130	130	130
Herøy kommune sin eigarandel (%)	0,91	0,91	0,91
Størrelsen på ansvarlege lån frå kommunen	-	-	-
Størrelsen på garantiar frå kommunen	-	-	-
Avsett til utbytte - kommunen sin del	-	-	-

**Driftsanalyse**

Tal i heile 1 000 kroner	2013	2014	2015	Tendens
<b>Driftsinntekter</b>	49 841	54 243	57 766	
- endring i prosent		8,8	6,5	
<b>Dekningsbidrag</b>	12 009	20 771	17 078	
Dekningsgrad (%)	24,1	38,3	29,6	
Endring i dekningsgrad i prosent		58,9	-22,8	
<b>Resultat før skattekostnad</b>	473	5 087	762	
Resultat i % av inntekt	0,9	9,4	1,3	
<b>Sjølvsfinansieringsevne</b>	4 135	10 312	6 121	
<b>Arbeidskapital</b>	5 536	4 127	5 327	
- endring i prosent		-25,5	29,1	
<b>Likviditetsgrad (%)</b>	159,18	140,77	160,80	
<b>Eigenkapitalprosent</b>	26,57	30,03	31,46	

**Forklaring til fargekodar:**

1 = Positiv tendens siste året.

2 = Negativ tendens siste året.

3 = Negativ tendens siste 2 år eller svært negativt siste året.

Herøy kommune var ikkje representert på generalforsamlinga for 2015.

Styret har i 2015 bestått av: Asmund Kristoffersen, Cine Finstad Austnes, Ragnar Lodoen, Alvhild Kvamme Iversen, Ingunn Mariann Øye, Ester Reidun Vinje, Solfrid Fjeldstad og Viktor Valdøl

<b>Grunnlagsopplysningar. Tal i heile 1 000 kr</b>	<b>2013</b>	<b>2014</b>	<b>2015</b>
Inntekter	49 841	54 243	57 766
Varekostnadar	3 487	3 554	3 734
Løns- og personalkostnadar	34 345	29 918	36 954
Ordinære avskrivningar	3 662	5 225	5 359
Resultat før skattekostnad	473	5 087	762
Skattekostnad	-	-	-
Avsett til utbytte i selskapet	-	-	-
Varebeholdning	274	294	276
Sum omløpsmiddel	14 427	13 528	13 635
Selskapet sin aksjekapital	14 343	14 343	14 343
Selskapet sin eigenkapital	35 782	41 306	42 062
Kortsiktig gjeld	8 891	9 401	8 308
Totalkapital/balansesum	134 674	137 550	133 703
Totalt antal aksjer i selskapet	14 343	14 343	14 343
Antal aksjar eigde av Herøy kommune	130	130	130

Størrelsen på ansvarlege lån frå kommunen

Størrelsen på garantiar frå kommunen

Organisasjonsnummer

977 165 091

## Formål i vedtekter:

Sunnmørsbadet Fosnavåg AS eig og driv badeanlegg med kafeteria, samt utleige av areal til treningscenter. Selskapet gir eit breitt opplevelsestilbod til alle aldersgrupper. Det vert og gitt tilbod om symjeopplæring for vaksne og barn, bedriftsbading, terapibading og skulesymjing.

## Strategi for eigarskap:

## Kapital og utbytte

Tal i heile 1 000 kroner	2013	2014	2015
Selskapet sin aksjekapital	1 400	8 400	8 400
Selskapet sin egenkapital	-5 672	740	1 532
Totalt antal aksjer i selskapet:	1 400	8 400	8 400
Antal aksjar eigde av Herøy kommune	1 000	4 570	4 570
Herøy kommune sin eigarandel (%)	71,43	54,40	54,40
Størrelsen på ansvarlege lån frå kommunen	8 811	45 000	63 243
Størrelsen på garantiar frå kommunen	8 811	45 000	63 243
Avsett til utbytte - kommunen sin del	-	-	-

## Driftsanalyse

Tal i heile 1 000 kroner	2013	2014	2015	Tendens
<b>Driftsinntekter</b>	2 587	1 650	10 633	
- endring i prosent		<b>-36,2</b>	<b>544,4</b>	
<b>Dekningsbidrag</b>	1 316	654	5 560	
Dekningsgrad (%)	50,9	39,6	52,3	
Endring i dekningsgrad i prosent		<b>-22,1</b>	<b>31,9</b>	
<b>Resultat før skattekostnad</b>	-	-587	795	
Resultat i % av inntekt	-	<b>-35,6</b>	<b>7,5</b>	
<b>Sjølvsfinansieringsevne</b>	571	-587	2 019	
<b>Arbeidskapital</b>	-47 741	-7 412	21 716	
- endring i prosent		<b>-84,5</b>	<b>-393,0</b>	
<b>Likviditetsgrad (%)</b>	21,19	87,85	237,05	
<b>Eigenkapitalprosent</b>	-8,90	0,69	1,90	

**Forklaring til fargekodar:**

1 = Positiv tendense siste året.

2 = Negativ tendense siste året.

3 = Negativ tendense siste 2 år eller svært negativt siste året.

Herøy kommune var representert av Arnulf Goksøy i generalforsamlinga for 2015.

Styret har i 2015 bestått av: Tor Sindre Steinsvik, Arve Moltubakk, Per Kyrre Kvien, Tanja Rafteseth, Kåre Jensholm, Karin Vike, Hilde Marie Brungodt og Karl Petter Sorthaug

**Kommentarar:**

**2013: Endra namn frå Herøy Varmtvassbasseng AS til Sunnmørsbadet Fosnavåg AS**

**2014: Tillført ny aksjekapital 7,0 mill.kr.**

**2015: Badeanlegget opna for ordinær drift.**

<b>Grunnlagsopplysningar. Tal i heile 1 000 kr</b>	<b>2013</b>	<b>2014</b>	<b>2015</b>
Inntekter	2 587	1 650	10 633
Varekostnadar	172	7	1 024
Løns- og personalkostnadar	1 099	989	4 049
Ordinære avskrivningar	571	-	1 228
Resultat før skattekostnad	-	-587	795
Skattekostnad	-	-	4
Avsett til utbytte i selskapet	-	-	-
Varebeholdning	-		171
Sum omløpsmiddel	12 837	53 587	37 437
Selskapet sin aksjekapital	1 400	8 400	8 400
Selskapet sin eigenkapital	-5 672	740	1 532
Kortsiktig gjeld	60 578	60 999	15 721
Totalkapital/balansesum	63 717	106 740	80 501
Totalt antal aksjer i selskapet	1 400	8 400	8 400
Antal aksjar eigde av Herøy kommune	1 000	4 570	4 570
Størrelsen på ansvarlege lån frå kommunen	8 811	45 000	63 243
Størrelsen på garantiar frå kommunen	8 811	45 000	63 243



# Tussa Kraft AS (konserntal)

Vedlegg 5

Organisasjonsnummer

916 929 641

## Formål i vedtekter:

Sytle for produksjon, overføring og omsetning av elektrisk energi og stå føre utbygging av naudsynlege anlegg i den samanheng. Tussa kan på forretningsbasis utvikle, produsere og selje produkt og tenester som styrkjer og utviklar konsernet.

## Strategi for eigarskap:

## Kapital og utbytte

Tal i heile 1 000 kroner	2013	2014	2015
Selskapet sin aksjekapital	531 500	541 100	561 350
Selskapet sin eigenkapital	801 300	765 100	771 232
Totalt antal aksjer i selskapet:	3 032	3 032	3 032
Antal aksjar eigde av Herøy kommune	513	513	513
Herøy kommune sin eigarandel (%)	16,92	16,92	16,92
Størrelsen på ansvarlege lån frå kommunen	-	-	-
Størrelsen på garantiar frå kommunen	-	-	-
Avsett til utbytte - kommunen sin del	3 587	2 826	3 316

## Driftsanalyse

Tal i heile 1 000 kroner	2013	2014	2015	Tendens
<b>Driftsinntekter</b>	834 300	787 700	762 170	
- endring i prosent		-5,6	-3,2	
<b>Dekningsbidrag</b>	561 100	473 400	471 680	
Dekningsgrad (%)	67,3	60,1	61,9	
Endring i dekningsgrad i prosent		-10,6	3,0	
<b>Resultat før skattekostnad</b>	111 000	34 300	56 598	
Resultat i % av inntekt	13,3	4,4	7,4	
<b>Sjølvsfinansieringsevne</b>	172 500	135 600	151 977	
<b>Arbeidskapital</b>	-92 300	-7 100	-24 188	
- endring i prosent		-92,3	240,7	
<b>Likviditetsgrad (%)</b>	63,73	90,62	83,09	
<b>Eigenkapitalprosent</b>	36,25	33,55	34,20	

**Forklaring til fargekodar:**

1 = Positiv tendens siste året.

2 = Negativ tendens siste året.

3 = Negativ tendens siste 2 år eller svært negativt siste året.

Herøy kommune var representert av Arnulf Goksøy i generalforsamlinga for 2015.

Styret har i 2015 bestått av: Gunnar Gjørtz (styreleiar), Hilde Marie Brungot, Kjell Arne Aurstad, Daniel Fjørtoft, Knut Arne Grimstad, Lars Erling B. Hovlid, Håvard Marøy, Vivian Roppen, Sindre Rotevatn, Inger S. Sundnes, Lena N. Vedeld

**Kommentarar:****2013:****2014:****2015:****Grunnlagsopplysningar. Tal i heile 1 000 kr**

	<b>2013</b>	<b>2014</b>	<b>2015</b>
Inntekter	834 300	787 700	762 170
Varekostnader	77 400	92 700	82 684
Løns- og personalkostnader	195 800	221 600	207 806
Ordinære avskrivningar	112 500	122 800	126 722
Resultat før skattekostnad	111 000	34 300	56 598
Skattekostnad	51 000	21 500	31 343
Avsett til utbytte i selskapet	21 200	16 700	19 600
Varebeholdning	22 000	17 300	15 069
Sum omløpsmiddel	222 800	252 900	207 971
Selskapet sin aksjekapital	531 500	541 100	561 350
Selskapet sin eigenkapital	801 300	765 100	771 232
Kortsiktig gjeld	315 100	260 000	232 159
Totalkapital/balansesum	2 210 700	2 280 300	2 255 088
Totalt antal aksjer i selskapet	3 032	3 032	3 032
Antal aksjar eigde av Herøy kommune	513	513	513

Størrelsen på ansvarlege lån frå kommunen

Størrelsen på garantiar frå kommunen

Organisasjonsnummer

923 994 149

**Formål i vedtekter:**

Bedrifta sin intensjon er på forretningsmessig basis å legge til rette for personlig utvikling gjennom opplæring og kvalifisering.

Målsetteinga til bedrifta er tosidig:

- Skal levere og utvikle attraktive tenester som fremjar arbeid og inkludering
- Skal sikre lagsiktig god lønsemd for bedrifta som heilskap.

**Strategi for eigarskap:**

FURENE AS skal sikre eit framtidsretta og berekraftig tenestetilbod, der det er lagt vekt på eigarane sine ambisjonar om tilrettelegging av arbeidsplassar, samt sørge for at dei som har ressursar i arbeid og aktivitet i størst muleg utstrekning får nyttegjort desse for seg sjølv og samfunnet.

FURENE AS skal sikre attraktive, kvalitativt gode tenester og kostnadseffektivt tenestetilbod.

Eigarane legg til grunn at informasjon står sentralt for å realisere selskapet sine målsettingar, både med omsyn til befolkninga i kommunen sin kunnskap om tilboda bedrifta har, kundetilfredsheit og brukartilfredsheit.

God kundetilfredsheit og brukartilfredsheit er ein føresetnad for å kunne lukkast med å nå dei strategiske måla.

Selskapet måler og rapporterer kvart år sine resultat og forbetringar i høve til indikatorar i bedrifta sitt kvalitetssikringssystem og eksterne system som tenesteleverandør av helseteneseter til Nav. Målingar av brukartilfredsheit og kundetilfredsheit er utarbeida av Arbeidsdirektoratet, ASVL og Attføringsbedriftene i NHO. Resultata til Furene vert målte mot resultat i nasjonal statistikk

**Kapital og utbytte**

Tal i heile 1 000 kroner	2013	2014	2015
Selskapet sin aksjekapital	283	283	283
Selskapet sin egenkapital	63 111	66 835	72 314
Totalt antal aksjer i selskapet:	1 132	1 132	1 132
Antal aksjar eigde av Herøy kommune	92	92	92
Herøy kommune sin eigarandel (%)	8,13	8,13	8,13
Størrelsen på ansvarlege lån frå kommunen	-	-	-
Størrelsen på garantiar frå kommunen	-	-	-
Avsett til utbytte - kommunen sin del	-	-	-

**Driftsanalyse**

Tal i heile 1 000 kroner	2013	2014	2015	Tendens
<b>Driftsinntekter</b>	56 305	54 138	55 937	

- endring i prosent		-3,8	3,3	
<b>Dekningsbidrag</b>	16 035	13 680	14 777	
Dekningsgrad (%)	28,5	25,3	26,4	
Endring i dekningsgrad i prosent		-11,3	4,5	
<b>Resultat før skattekostnad</b>	5 805	3 790	5 542	
Resultat i % av inntekt	10,3	7,0	9,9	
<b>Sjølvsfinansieringsevne</b>	9 546	7 391	8 988	
<b>Arbeidskapital</b>	32 160	34 496	39 536	
- endring i prosent		7,3	14,6	
<b>Likviditetsgrad (%)</b>	407,51	420,97	527,64	
<b>Eigenkapitalprosent</b>	69,29	72,96	76,52	

#### Forklaring til fargekodar:

1 = Positiv tendens siste året.

2 = Negativ tendens siste året.

3 = Negativ tendens siste 2 år eller svært negativt siste året.

Herøy kommune var representert av Arnulf Goksøy i generalforsamlinga for 2015.

Styret har i 2015 bestått av: Inge Jonny Hide, Alvhild Kvamme Iversen, Hans Olav Øyehaug, Sølvi Lillebø Remøy, Oddbjørn Petter Nes og Børge Sætre

#### Kommentarar:

**2013: Kjøp av Dragsund ASVO.**

**2014:**

**2015: Delar at tenesteområdet konkurranseutsett. Vunne fram i anbudsprosessar.**

Grunnlagsopplysningar. Tal i heile 1 000 kr	2013	2014	2015
Inntekter	56 305	54 138	55 937
Varekostnadar	7 968	7 236	7 647
Løns- og personalkostnadar	32 302	33 222	33 513
Ordinære avskrivningar	3 756	3 667	3 508
Resultat før skattekostnad	5 805	3 790	5 542
Skattekostnad	15	66	62
Avsett til utbytte i selskapet	-	-	-
Varebeholdning	2 089	2 216	2 391
Sum omløpsmiddel	41 939	44 553	48 222
Selskapet sin aksjekapital	283	283	283
Selskapet sin eigenkapital	63 111	66 835	72 314

Organisasjonsnummer

989 736 027

**Formål i vedtekter:**

Runde miljøbygg sitt formål er prosjektering, bygging og utleie, evt delvis utseksjonering og salg, av eit bygg på Runde som skal førebuast for aktivitetar i tilknytning og profilering av naturmiljø og næringsliv som er karakteristisk for regionen.

**Strategi for eigarskap:****Kapital og utbytte**

Tal i heile 1 000 kroner	2013	2014	2015
Selskapet sin aksjekapital	5 500	5 500	5 500
Selskapet sin eigenkapital	12 107	11 377	9 956
Totalt antal aksjer i selskapet:	220 000	220 000	220 000
Antal aksjar eigde av Herøy kommune	15 000	15 000	15 000
Herøy kommune sin eigarandel (%)	6,82	6,82	6,82
Størrelsen på ansvarlege lån frå kommunen	-	-	-
Størrelsen på garantiar frå kommunen	-	-	-
Avsett til utbytte - kommunen sin del	-	-	-

**Driftsanalyse**

Tal i heile 1 000 kroner	2013	2014	2015	Tendens
<b>Driftsinntekter</b>	1 320	1 320	1 320	
- endring i prosent		-	-	
<b>Dekningsbidrag</b>	1 271	1 271	1 271	
Dekningsgrad (%)	96,3	96,3	96,3	
Endring i dekningsgrad i prosent		-	-	
<b>Resultat før skattekostnad</b>	-1 184	-730	-1 420	
Resultat i % av inntekt	<b>-89,7</b>	<b>-55,3</b>	<b>-107,6</b>	
<b>Sjølvsfinansieringsevne</b>	<b>-84</b>	<b>247</b>	<b>-530</b>	
<b>Arbeidskapital</b>	<b>649</b>	<b>897</b>	<b>1 204</b>	
- endring i prosent		<b>38,2</b>	<b>34,2</b>	
<b>Likviditetsgrad (%)</b>	<b>550,69</b>	<b>1 264,94</b>	<b>2 041,94</b>	
<b>Eigenkapitalprosent</b>	<b>35,86</b>	<b>34,52</b>	<b>31,58</b>	

**Forklaring til fargekodar:**

1 = Positiv tendens siste året.

2 = Negativ tendens siste året.

3 = Negativ tendens siste 2 år eller svært negativt siste året.

Herøy kommune var ikkje representert på generalforsamlinga for 2015.

Styret har i 2015 bestått av: Lars Golmen, Roy Henning Haddal, Stig Arne Sævik, Nils Roar Hareide

**Kommentarar:**

**2013: Omfattande refinansiering av selskapet. Delar av gjelda vart sanert, innbetalt aksjekapital vart nedskrive, og det vart gjennomført ein emisjon med teikning av ny aksjekapital.**

**2014:**

**2015:**

<b>Grunnlagsopplysningar. Tal i heile 1 000 kr</b>	<b>2013</b>	<b>2014</b>	<b>2015</b>
Inntekter	1 320	1 320	1 320
Varekostnader	-	-	-
Løns- og personalkostnader	49	49	49
Ordinære avskrivningar	1 100	977	890
Resultat før skattekostnad	-1 184	-730	-1 420
Skattekostnad	-	-	-
Avsett til utbytte i selskapet	-	-	-
Varebeholdning	-	-	-
Sum omløpsmiddel	793	974	1 266
Selskapet sin aksjekapital	5 500	5 500	5 500
Selskapet sin egenkapital	12 107	11 377	9 956
Kortsiktig gjeld	144	77	62
Totalkapital/balansesum	33 758	32 961	31 526
Totalt antal aksjer i selskapet	220 000	220 000	220 000
Antal aksjar eigde av Herøy kommune	15 000	15 000	15 000

Størrelsen på ansvarlege lån frå kommunen

Størrelsen på garantiar frå kommunen

Organisasjonsnummer

998 638 453

## Formål i vedtekter:

Virksomhetsområdet til Fosnavåg konserthus AS er investering i og utleie av bygninger til kultur- og konferanser og det som naturlig hører til dette, samt drive kulturfremmede tiltak, med lokalisering i Holmefjordvegen 6.

## Strategi for eigarskap:

## Kapital og utbytte

Tal i heile 1 000 kroner	2013	2014	2015
Selskapet sin aksjekapital	1 515	1 515	1 515
Selskapet sin egenkapital	20 235	27 461	28 379
Totalt antal aksjer i selskapet:	15 151	15 151	15 151
Antal aksjar eigde av Herøy kommune	8 000	8 000	8 000
Herøy kommune sin eigarandel (%)	52,80	52,80	52,80
Størrelsen på ansvarlege lån frå kommunen	-	-	-
Størrelsen på garantiar frå kommunen	-	-	-
Avsett til utbytte - kommunen sin del	-	-	-

## Driftsanalyse

Tal i heile 1 000 kroner	2013	2014	2015	Tendens
<b>Driftsinntekter</b>	1 600	8 050	3 492	
- endring i prosent		<b>403,1</b>	<b>-56,6</b>	
<b>Dekningsbidrag</b>	1 268	7 896	3 503	
Dekningsgrad (%)	79,3	98,1	100,3	
Endring i dekningsgrad i prosent		<b>23,8</b>	<b>2,3</b>	
<b>Resultat før skattekostnad</b>	1 784	7 225	918	
Resultat i % av inntekt	<b>111,5</b>	<b>89,8</b>	<b>26,3</b>	
<b>Sjølvsfinansieringsevne</b>	1 784	7 575	2 337	
<b>Arbeidskapital</b>	14 541	1 519	359	
- endring i prosent		<b>-89,6</b>	<b>-76,4</b>	
<b>Likviditetsgrad (%)</b>	<b>278,20</b>	<b>207,96</b>	<b>414,91</b>	
<b>Eigenkapitalprosent</b>	<b>44,60</b>	<b>51,71</b>	<b>57,17</b>	

Forklaring til fargekodar:

1 = Positiv tendense siste året.

2 = Negativ tendense siste året.

3 = Negativ tendense siste 2 år eller svært negativt siste året.

Herøy kommune var representert av Arnulf Goksøy i generalforsamlinga for 2015.

Styret har i 2015 bestått av: Kirsti Hammerø, Arne Johan Dale, Henry Jøsokbakke, Fredrik Remøy

**Kommentarar:**

**2013:**

**2014: Konserthuset opna for ordinær drift.**

**2015:**

<b>Grunnlagsopplysningar. Tal i heile 1 000 kr</b>	<b>2013</b>	<b>2014</b>	<b>2015</b>
Inntekter	1 600	8 050	3 492
Varekostnader	-	-	-
Løns- og personalkostnader	332	154	-11
Ordinære avskrivningar		350	1 419
Resultat før skattekostnad	1 784	7 225	918
Skattekostnad	-	-	-
Avsett til utbytte i selskapet	-	-	-
Varebeholdning	-	-	-
Sum omløpsmiddel	22 701	2 926	473
Selskapet sin aksjekapital	1 515	1 515	1 515
Selskapet sin egenkapital	20 235	27 461	28 379
Kortsiktig gjeld	8 160	1 407	114
Totalkapital/balansesum	45 370	53 102	49 638
Totalt antal aksjer i selskapet	15 151	15 151	15 151
Antal aksjar eigde av Herøy kommune	8 000	8 000	8 000

Størrelsen på ansvarlege lån frå kommunen

Størrelsen på garantiar frå kommunen



Organisasjonsnummer

997 302 818

**Formål i vedtekter:**

Selskapets virksomhet er å finansiere og gjennomføre utbetring og innkorting av veggen frå Florø via Svelgen til Måløy i samsvar med intensjonen i samarbeidsprosjektet "45 min regionen".

**Strategi for eigarskap:**

Støtte til utvikling av regional kystveg, med positiv effekt for heile kystvegen mellom Ålesund og Bergen.

Henta frå saksutgreiing K-sak 2013/31.

**Kapital og utbytte**

Tal i heile 1 000 kroner	2013	2014	2015
Selskapet sin aksjekapital	720	1 335	1 335
Selskapet sin eigenkapital	253	751	26
Totalt antal aksjer i selskapet:	720	1 335	1 335
Antal aksjar eigde av Herøy kommune	15	15	15
Herøy kommune sin eigarandel (%)	2,08	1,12	1,12
Størrelsen på ansvarlege lån frå kommunen	-	-	-
Størrelsen på garantiar frå kommunen	-	-	-
Avsett til utbytte - kommunen sin del	-	-	-

**Driftsanalyse**

Tal i heile 1 000 kroner	2013	2014	2015	Tendens
<b>Driftsinntekter</b>	18	5	-	
- endring i prosent		-72,2	-100,0	
<b>Dekningsbidrag</b>	18	5	-	
Dekningsgrad (%)	100,0	100,0	-	
Endring i dekningsgrad i prosent		-	-100,0	
<b>Resultat før skattekostnad</b>	-339	-116	-724	
Resultat i % av inntekt	-1 883,3	-2 320,0	-	
<b>Sjølvsfinansieringsevne</b>	-339	-116	-724	
<b>Arbeidskapital</b>	253	751	26	
- endring i prosent		196,8	-96,5	
<b>Likviditetsgrad (%)</b>	93,11	9 750,00	620,00	

<b>Eigenkapitalprosent</b>	<b>19,27</b>	<b>99,73</b>	<b>83,87</b>	
----------------------------	--------------	--------------	--------------	--

**Forklaring til fargekodar:**

1 = Positiv tendens siste året.

2 = Negativ tendens siste året.

3 = Negativ tendens siste 2 år eller svært negativt siste året.

Herøy kommune var ikkje representert i generalforsamlinga for 2015.

Styret har i 2015 bestått av: Audun Åge Røys, Kristin Maurstad, Ola Teigen, Håkon Martin Myrvang, Olve Grotle, Hans Petter Selstad, Jorunn Petrine Frøyen

**Kommentarar:**

**2013: Aksjepost kr 15.000 erverva av Herøy kommune. K-sak 2013/31**

**2014:**

**2015:**

**Grunnlagsopplysningar. Tal i heile 1 000 kr**

	<b>2013</b>	<b>2014</b>	<b>2015</b>
Inntekter	18	5	-
Varekostnader	-	-	-
Løns- og personalkostnader	-	-	-
Ordinære avskrivningar	-	-	-
Resultat før skattekostnad	-339	-116	-724
Skattekostnad	-	-	-
Avsett til utbytte i selskapet	-	-	-
Varebeholdning	326	558	-
Sum omløpsmiddel	1 313	753	31
Selskapet sin aksjekapital	720	1 335	1 335
Selskapet sin eigenkapital	253	751	26
Kortsiktig gjeld	1 060	2	5
Totalkapital/balansesum	1 313	753	31
Totalt antal aksjer i selskapet	720	1 335	1 335
Antal aksjar eigde av Herøy kommune	15	15	15

Størrelsen på ansvarlege lån frå kommunen

Størrelsen på garantiar frå kommunen

Organisasjonsnummer

956 668 824

**Formål i vedtekter:**

Herøy vasslag skal syte for tilfredsstillande vassforsyning til husbruk og næringsføremål i samsvar med gjeldande lover og forskrifter, samt legge til rette for å bygge ut brannvatn i.h.t. ei kvar tid gjeldande lover og forskrifter i laget sitt forsyningsområde.

**Strategi for eigarskap:**

Ingen klart definert eigarstrategi. Eigarskapet følgjer av abonnementstilknytning til vassnettet.

**Kapital og utbytte**

Tal i heile 1 000 kroner	2013	2014	2015
Selskapet sin aksjekapital	12 130	12 717	13 297
Selskapet sin eigenkapital	27 257	27 641	28 469
Totalt antal aksjer i selskapet:	-	-	-
Antal aksjar eigde av Herøy kommune	-	-	-
Herøy kommune sin eigarandel (%)	-	-	-
Størrelsen på ansvarlege lån frå kommunen	-	-	30 000
Størrelsen på garantiar frå kommunen	-	-	30 000
Avsett til utbytte - kommunen sin del	-	-	-

**Driftsanalyse**

Tal i heile 1 000 kroner	2013	2014	2015	Tendens
<b>Driftsinntekter</b>	8 731	9 780	11 062	
- endring i prosent		12,0	13,1	
<b>Dekningsbidrag</b>	6 976	7 929	9 262	
Dekningsgrad (%)	79,9	81,1	83,7	
Endring i dekningsgrad i prosent		1,5	3,3	
<b>Resultat før skattekostnad</b>	-2 671	-202	248	
Resultat i % av inntekt	-30,6	-2,1	2,2	
<b>Sjølvsfinansieringsevne</b>	740	2 906	3 756	
<b>Arbeidskapital</b>	956	720	11 990	
- endring i prosent		-24,7	1 565,3	
<b>Likviditetsgrad (%)</b>	202,80	153,93	837,39	
<b>Eigenkapitalprosent</b>	64,96	66,17	47,37	

**Forklaring til fargekodar:**

1 = Positiv tendens siste året.

2 = Negativ tendens siste året.

3 = Negativ tendens siste 2 år eller svært negativt siste året.

Herøy kommune var representert av Jarl Martin Møller i årsmøtet for 2015.

Styret har i 2015 bestått av: Per Arne Gjerdsbakk, Johan Sundnes, Jan Driveklepp, Arne Sævik og Olaug Andreassen

**Kommentarar:****2013:****2014:****2015: Kommunal lånegaranti 30,0 mill.kr. Lån i Kommunalbanken.**

<b>Grunnlagsopplysningar. Tal i heile 1 000 kr</b>	<b>2013</b>	<b>2014</b>	<b>2015</b>
Inntekter	8 731	9 780	11 062
Varekostnader			
Løns- og personalkostnader	1 755	1 851	1 800
Ordinære avskrivningar	3 411	3 108	3 508
Resultat før skattekostnad	-2 671	-202	248
Skattekostnad	-	-	-
Avsett til utbytte i selskapet	-	-	-
Varebeholdning	-	-	-
Sum omløpsmiddel	1 886	2 055	13 616
Selskapet sin aksjekapital	12 130	12 717	13 297
Selskapet sin egenkapital	27 257	27 641	28 469
Kortsiktig gjeld	930	1 335	1 626
Totalkapital/balansesum	41 962	41 773	60 096

Totalt antal aksjer i selskapet

Antal aksjar eigde av Herøy kommune

Størrelsen på ansvarlege lån frå kommunen 30 000

Størrelsen på garantiar frå kommunen 30 000

Organisasjonsnummer

970 186 085

## Formål i vedtekter:

Stemmedal Vasslag SA er et vassverk beliggande i Tjørnvåg. Laget leverer vatn til Tjørnvåg og Leikong krets.

## Strategi for eigarskap:

Ingen klart definert eigarstrategi. Eigarskapet følgjer av abonnementstilknytning til vassnettlet.

## Kapital og utbytte

Tal i heile 1 000 kroner	2013	2014	2015
Selskapet sin aksjekapital	4 761	4 861	5 091
Selskapet sin eigenkapital	4 848	5 733	6 333
Totalt antal aksjer i selskapet:	-	-	-
Antal aksjar eigde av Herøy kommune	-	-	-
Herøy kommune sin eigarandel (%)	-	-	-
Størrelsen på ansvarlege lån frå kommunen	-	27 502	27 502
Størrelsen på garantiar frå kommunen	-	26 310	27 502
Avsett til utbytte - kommunen sin del	-	-	-

## Driftsanalyse

Tal i heile 1 000 kroner	2013	2014	2015	Tendens
<b>Driftsinntekter</b>	3 215	3 611	4 132	
- endring i prosent		12,3	14,4	
<b>Dekningsbidrag</b>	2 438	2 563	2 786	
Dekningsgrad (%)	75,8	71,0	67,4	
Endring i dekningsgrad i prosent		-6,4	-5,0	
<b>Resultat før skattekostnad</b>	178	785	370	
Resultat i % av inntekt	5,5	21,7	9,0	
<b>Sjølvfinansieringsevne</b>	516	1 240	1 106	
<b>Arbeidskapital</b>	-2 633	14 596	2 019	
- endring i prosent		-654,3	-86,2	
<b>Likviditetsgrad (%)</b>	18,43	730,22	137,51	
<b>Eigenkapitalprosent</b>	43,02	16,77	16,15	

**Forklaring til fargekodar:**

1 = Positiv tendens siste året.

2 = Negativ tendens siste året.

3 = Negativ tendens siste 2 år eller svært negativt siste året.

Herøy kommune var ikkje representert på årsmøtet for 2015.

Styret har i 2015 bestått av: Arild Moldskred, Tor Rødset, Alf-Gunnar Skogen, Hans-Jørgen Løvøy og Frank H. Abrahamsen

**Kommentarar:****2013: Kommunal lånegaranti 31 mill.kr. K-sak 131/13.****2014:****2015:****Grunnlagsopplysningar. Tal i heile 1 000 kr**

	2013	2014	2015
Inntekter	3 215	3 611	4 132
Varekostnader	42	134	333
Løns- og personalkostnader	735	914	1 013
Ordinære avskrivningar	338	455	736
Resultat før skattekostnad	178	785	370
Skattekostnad	-	-	-
Avsett til utbytte i selskapet	-	-	-
Varebeholdning	-	-	-
Sum omløpsmiddel	595	16 912	7 402
Selskapet sin aksjekapital	4 761	4 861	5 091
Selskapet sin eigenkapital	4 848	5 733	6 333
Kortsiktig gjeld	3 228	2 316	5 383
Totalkapital/balansesum	11 268	34 180	39 218
Totalt antal aksjer i selskapet			
Antal aksjar eigde av Herøy kommune			
Størrelsen på ansvarlege lån frå kommunen	-	27 502	27 502
Størrelsen på garantiar frå kommunen	-	26 310	27 502

## Forklaring av sentrale begrep

<b>Dekningsbidrag</b>	Det bedrifta sit igjen med etter inndekning av lønskostnader og varekostnader i kroner = dekningsbidrag
<b>Dekningsgrad</b>	Dekningsbidrag målt i % av driftsinntekter =dekningsgrad
<b>Resultat før skatt</b>	Resultat etter finans men før skatt
<b>Sjølvsfinansieringsevne</b>	Resultat før skatt + ordinære avskrivninger - skatt
<b>Arbeidskapital</b>	Omløpsmidler - kortsiktig gjeld
<b>Likviditetsgrad</b>	(Omløpsmidler - varebeholdninger) i % av kortsiktig gjeld
<b>Eigenkapitalprosent</b>	Eigenkapital i % av total kapital

Mal for presentasjon av selskap er den same som Møre og Romsdal Fylkeskommune nyttar.

**Møtebehandling:**

Saka vert utsett til november månad.





HERØY KOMMUNE  
HERØY KOMMUNE

Utviklingsavdelinga

## SAKSFRAMLEGG

---

Sakshandsamar:	OMR	Arkivsaknr:	2016/673
		Arkiv:	130

---

Utvalsaksnr	Utval	Møtedato
226/16	Formannskapet	18.10.2016
241/16	Formannskapet	15.11.2016
	Kommunestyret	24.11.2016

### SLUTTHANDSAMING AV PLANSTRATEGI FOR HERØY KOMMUNE 2016 -2020

#### Tilråding:

Kommunestyret i Herøy vedtek i medhald av § 10-1 i plan- og bygningslova *planstrategi for Herøy 2016-2020* datert 17.10.2016.

Kommunestyret i Herøy vedtek å vidareføre kommuneplanen, herunder samfunnsdel og arealdel, for den komande planstrategiperioden. Det kan likevel gjerast mindre endringar/korrigeringar i arealdelen for å gjere den meir eintydig. Det skal i så fall fremjast eiga sak om dette til formannskap og kommunestyre.

#### Særutskrift:

Møre og Romsdal fylkeskommune	Fylkeshuset, pb. 2500	6404 MOLDE
Fylkesmannen i Møre og Romsdal	Fylkeshuset, pb. 2520	6404 MOLDE
Statens vegvesen, region midt	Postboks 2525	6404 MOLDE
Noregs vassdrags- og energidirektorat	Naustdalsvn. 1b, pb. 53	6081 FØRDE
Kystverket, midt-Norge	Postboks 1502	6025 ÅLESUND
Fiskeridirektoratet	Postboks 1323 sentrum	5004 BERGEN
Søre Sunnmøre Landbrukskontor	Dragsundvegen 6	6080 GURSKØY
Barnerepresentanten		
Ungdomsrådet		
Eldrerådet		

Maritim og teknisk komite  
Komite for næring, kultur og idrett  
Komite for oppvekst  
Råd for menneske med nedsett funksjonsevne  
Sande kommune  
Vanylven kommune  
Ulstein kommune  
Hareid kommune

## Vedlegg

- 1 Planstrategi for Herøy kommune 2016 -2020 datert 17.10.2016
- 2 Godkjende reguleringsplanar per mai 2016
- 3 Godkjende samfunnsplanar per oktober 2016
- 4 Kommunestatistikk 2015
- 5 Folkehelseprofil 2016
- 6 Kommunal planstrategi 2016-2020 - offentleggjering/høyring - merknader

### **Saksopplysningar:**

Plan- og bygningslova § 10-1 seier at kommunestyret skal minst ein gong kvar valperiode, og seinast eitt år etter konstituering, utarbeide og vedta ein kommunal planstrategi. Denne skal omfatte ei drøfting av kommunens strategiske val knytt til samfunnsutvikling, som omfattar langsiktig arealbruk, utfordringar innan miljø og sektoren si verksemd, saman med ei vurdering av kommunens planbehov i gjeldande valperiode.

Oversikt over alle kommunen sine samfunnsplanar finn du på Herøy kommune si heimeside ved å søkje etter «lokale planar» eller følgje denne lenkja:

<https://www.heroy.kommune.no/nyhende/lokale-planar-for-heroy-kommune.15286.aspx>

### ***Planstatus, planar med behov for revidering eller rullering***

#### **Under revidering – oppstart 2016**

##### **Kulturminneplan**

Herøy kommune ynskjer å starte opp arbeid med å registrere kulturminner og samle desse i ein kulturminneplan. Planarbeidet vert starta opp i 2016.

#### **Strategisk næringsplan 2016 – 2020**

Planarbeidet er varsla oppstart og under utarbeiding. Kommunen tek sikte på ferdigstilling i løpet av 2016.

#### **Interkommunal marin næringsplan**

Kommunen har avtale om interkommunalt plansamarbeid med Hareid, Ulstein, Sande og Vanylven på å etablere felles kystsoneplan for Søre Sunnmøre. Arbeidet vert starta opp i 2016. Dette arbeidet skal danne kunnskapsgrunnlaget for ein interkommunal kystsoneplan for dei nemnde kommunane.

#### **2017**

##### **Samordning av kommuneplanen sin samfunnsdel og økonomiplan**

Det er kome innspel på at kommunen bør søkje å samordne Samfunnsdelen sin handlingsdel med økonomiplanen denne planperioden. Dette bør gjerast for å få unngå å ha to styringsdokument som prioriterer i ulik retning.

##### **Kommunedelplan for idrett, fysisk aktivitet og friluftsliv 2011 – 2014**

Det bør gjennomførast revidering av handlingsprogrammet årleg. Full rullering av KDP for idrett, fysisk aktivitet og friluftsliv bør gjennomførast i 2017.

##### **Klimaplan for Herøy 2009 – 2013**

Kommunedelplan er vedteken 28.01.2010 og det er derfor behov for ei rullering av heile planen. På grunn av manglande kapasitet har ikkje dette arbeidet blitt prioritert

og kommunen har også avventa den varsla fylkesplan for klima og energi. *Regional delplan for klima og energi* vart vedteken 15.06.2015 og kommunen bør no følgje opp denne med eigen klima og energiplan i 2017.

### **Kommunedelplan for fiskerihamner 2000**

Planen vart sist revidert 03.10.2000 og er utdatert. Planen bør rullerast i 2017.

### **Rusmiddelpolitisk handlingsplan**

Alkohol delen av denne planen er trekt ut og er godkjent i Kommunestyret som eigen plan, *Alkoholpolitisk plan 2016-2020*. Arbeidet ligg til Barn-, familie- og helseavdelinga . Rusmiddelpolitisk handlingsplan bør reviderast i 2017.

### **Reguleringsendring ved handelsområde på Eggesbønes**

Kommunen bør sjå på forholda for mjuke trafikkantar frå Toftestøvegen 37/326 (Spar) til Eggesbøvegen 37/222 (Kiwi). Område må sjåast i heilskap og dei ulike trafikkale forholda må vurderast i ei eiga sak om reguleringsendring.

## **2018**

### **Kommunedelplan for trafikktrygging 2015 - 2018**

Formannskapet gjorde 10.05.2016 i F-sak 89/16 vedtak om å starte opp arbeid med revidering av kommunedelplan for trafikktrygging(handlingsdelen). Arbeidet ligg til utviklingsavdelinga og er tenkt gjennomført hausten 2016 og vår 2017. Rullering av heile planen bør gjennomførast i 2018.

### **Frivilligplan 2012 – 2015**

Planen bør reviderast snarleg, men på grunn av andre planoppgåver som har høgare prioritet vert denne foreslått revidert i 2018.

### **Pandemiplan med delplanar**

Planen er sist revidert 04.08.2009 og det vil vere behov for ei rullering av planen. Tidspunkt for rullering er foreslått i 2018.

## **2019**

### **Kommunedelplan for Herøy – bustadpolitikk 2015 – 2019**

Kommunedelplanen må rullerast i 2019.

## **2020**

### **Kommunedelplan for Herøy – helse og omsorg 2013 – 2020**

Rullering av planen er planlagt i 2020.

### **Alkoholpolitisk plan 2016 – 2020**

Rullering av planen er planlagt i 2020.

### **Planarbeid utan tidfesting**

#### **Revidering av Herøy kommune sitt plansystem**

Plansystemet er prega av mange kommunedelplanar som burde vore samla i færre og meir heilskapelege planar som går på tvers av fleire fagområder. Resultatet kan vere ei fragmentert satsing på fleire område og ikkje ei spissa satsing slik visjonen til Herøy kommune legg opp til. Det vil vere naturleg at dette vert teke opp i rådmannen si leiargruppe etter ein har gjennomført omorganiseringsprosessen og tilsett kommunalsjefar for dei fire nye avdelingane; stab, samfunnsutvikling, helse- og omsorg og oppvekst.

## **Oppheving av eldre ikkje utbygde reguleringsplanar**

Kommunen bør vurdere å oppheve eldre reguleringsplanar som er godkjente, men ikkje utbygde. Dette på grunn av at alle godkjente planar vert teke med i kommunen, fylkeskommunen og fylkesmannen sine arealrekneskap ved vurdering av nye utbyggingsområde. Dette bør gjerast ved neste rulling av kommuneplanen sin arealdel.

## **Kommuneplanen sin arealdel**

Arealdelen er relativt ny og det vil ikkje vere grunnlag for å endre den i denne planperioden. Det bør likevel vurderast om kommunen skal revidere delar av føresegna til planen for å gjere den meir eintydig.

## **Vurdering:**

### **Merknad frå Fiskeridirektoratet datert 07.10.2016**

- 1. Fiskeri- og havbruksnæringa har betydelige interesser i sjøarealet til Herøy kommune. Disse næringene er arealkrevende og konkurrerer i økende grad med andre interesser. Det er derfor viktig at planstrategien beskriver behovene for eventuelle planmessige avklaringar i forhold til konkurranse og eventuelle konflikter både mellom disse næringene og med andre næringer, og i forhold til andre interessenter i kystsonen. Vi ber om at kommunen har spesiell fokus på dette, og gjøren vurdering av hva som er viktige utfordringar både i sjøområdene og i strandsonen. En god klargjøring av kommunens strategiske valg knyttet til utvikling og arealbruk i kystsonen vil kunne være både avklarende og konfliktdepende. Likeså vil det kunne bidra til å få frem hvilke utfordringar kommunen mener den står overfor i møte med statlige, regionale og lokale forventningar.*

## **Kommentar:**

Kommunen har i sin samfunnsdel kommentert kor verdifull kommunen si kystsona er for kommunen si utvikling. Kommunen ynskjer ei sterk satsing på næringsverksemd i kystsona (tilknytning til strandsona) og i havrommet. Kommunen legg både til rette for maritim og turismeretta verksemd i strandsona. Kommunen ynskjer ikkje å blande desse interessene då der er eit konfliktforhold, men heller sette av større areal i ulike delar av kommunen der desse ikkje påverkar kvarandre nevneverdig. Dette er ein utfordrande øvelse då turismenæringa legg til rette for at den enkelte kan utforske kommunen si kystsona på eiga hand og dei vil ikkje sjå desse avdelingane slik ein gjer i kommuneplanen sin arealdel.

Arbeidet med interkommunal marin næringsplan må ta opp denne problemstillinga og synleggjere utfordringane. Dette arbeidet vil danne kunnskapsgrunnlag for å utvikle betre arealplanar for kystsona på Søre Sunnmøre.

### **Merknad frå Møre og Romsdal fylkeskommune datert 10.10.2016**

- 1. Regional og lokal kulturminneplan må innarbeidast i kommuneplanen sin arealdel.*
- 2. I planstrategien er samordna areal- og transportplanlegging omtalt i det felles og regionale utfordringsbildet. Herøy kommune har følgd opp dette med eit eige avsnitt under kapittelet lokale utviklingstrekk og utfordringar. Det kan synest som om kommunen her isolert talar om vegane mellom øyane. Dette vert i tilfelle noko misvisande i forhold til «samordna areal- og transportplanlegging» som er etablert som eit omgrep, der fokus skal vere på ein meir fornuftig arealbruk slik at behovet for transport minskar.*

3. *Under Folkehelse og levekår (kap. 4) vert det vist til nokre folkehelseutfordringar frå Folkehelseprofilen for 2016 frå Folkehelseinstituttet. Her saknar vi at det vert vist til dei utfordringane som er skissert i kommunen sin eigen oversikt.*
4. *Ettersom gjeldande arealdel er relativt ny, saknar vi at kommunen i planstrategien i større grad synleggjer koplinga mellom ein ny næringsplan for sjøareala og eksisterande arealdel. Dersom ein berre skal revidere berre delar av planføresegna, slik det er nemnt uprioritert i kapitlet om vurdering av planbehovet, kan dette oppfattast om at arealbruksforslaget i gjeldande plan er godt nok også for sjøareala.*
5. *Ei utfordring vi ønsker å påpeike er samanhengen mellom ulike planer, der innhaldet i ein plan skulle ha vore teke omsyn til i ein annan.*

#### **Kommentar:**

1. Alle kulturminner som fylkeskommunen har kome med innspel om i arbeid med arealdelen har kome med i kommuneplanen sin arealdel.
2. Det er lagt til fylgjande til avsnittet: *Herøy kommune har mest busetting i aksa frå Frøystad til Kvalsund med Leine, altså omlandet til Bergsøya. På denne strekning bør det prioriterast gode kommunikasjonar og enkel tilgang til kollektivtransport. Gjennomfartsåra er Fv.654 og kommune er såleis avhengig av å ha med både fylkeskommune og statens vegvesen når det skal gjerast infrastrukturtiltak på strekninga.*
3. Det er lagt til fylgjande til avsnittet: *Herøy kommune utarbeidde i 2015 Oversikt over helsetilstand og påverknadsfaktorar i Herøy. I denne rapporten kjem det fram mellom anna:*
  - *Spesielt unge jenter slit med den psykiske helsa.*
  - *Andelen elevar i 8.kl som driv fysisk aktivitet, er sterkt minkande fram mot vidaregåande skule.*
  - *Gode oppvekstkår, trygge lokalsamfunn og gode levevanar, er viktig satsing for folkehelsa.*
  - *Enkeltfaktorar som lite fysisk aktive, røyking, snus, psykiske plagar og overvekt har relativt stor påverknad på folkehelsa.*

*For å styrke førebygging og minske behandling på lengre sikt, bør kommunen ha tidleg innsats mot barn og unge som innsatsområde, og med fylgjande satsing:*

  - *Tverrfagleg samarbeid, tidleg innsats og låg terskel for å førebygge mobbing, psykisk helse og rus.*
  - *Tverrfagleg samarbeid og tidleg innsats for å førebygge overvekt og inaktivitet.*
  - *Samarbeide meir tverrfagleg, og med lag og organisasjonar om "Sunne kantiner" i skular mv, og "Sunne salsarenaer" i fritidsarenaene for barn og unge.*
  - *Samarbeide med lag og organisasjonar for bygging av aktuelle arenaer som fremmar folkehelsa.*
4. Kommunen skal i første omgang utarbeide eit kunnskapsgrunnlag for marin næringsplan og ikkje ein kommunedel-, område- eller detaljplan for kystsona. Dersom kommunen vedtek å starte opp arbeid med ein kommunedel- eller områdeplan for kystsona (interkommunal eller for Herøy aleine) må ein sjå meir på koplinga mellom arealdelen og den nye planen.
5. Utfordringa som fylkeskommunen peikar på er høgst aktuell og det bør gjerast eit arbeid knytt til revidering av heile plansystemet for å synleggjere korleis ulike planar heng saman.

## **Merknad frå Søre Sunnmøre Landbrukskontor datert 14.10.2016**

*Vi foreslår å ta «Landbruksplan» inn som nytt tema/fagplan i strategien. Hensikta med planen er å sette fokus på ulike problemstillingar, utfordringar og moglegheiter for landbruksnæringa i Herøy.*

### **Kommentar:**

Forslaget om å ta inn Landbruksplan er teke inn i planstrategien for 2017.

### **Konklusjon:**

#### Konsekvensar for drift:

Planarbeid er tid- og ressurskrevjande og vil kunne påverke drifta for dei avdelingane som skal gjennom ein planprosess. Rådmannen rår til at arbeidet med å utvikle gode, heilskaplege samfunnsplanar vert prioritert for dei avdelingane som skal gjere dette i komande planstrategiperiode.

Rådmannen meiner det kan vere forbettringspotensiale i kommunen sitt noverande plansystem. Plansystemet er prega av mange kommunedelplanar som burde vore samla i færre meir heilskaplege planar som går på tvers av fleire fagområder. Resultatet kan vere ei fragmentert satsing på fleire område og ikkje ei spissa satsing slik visjonen til Herøy kommune legg opp til. Det vil vere naturleg at dette vert teke opp i rådmannen si leiargruppe etter ein har gjennomført omorganiseringsprosessen og tilsett kommunalsjefar for dei fire nye avdelingane; stab, samfunnsutvikling, helse- og omsorg og oppvekst.

Rådmannen har lagt fram forslag til korleis plansystemet bør reviderast, rullerast og supplerast med fleire plandokument. Gjennom aktiv bruk av planverket vil kommunen (politisk og administrativt) kunne utvikle organisasjonen og lokalsamfunnet på ein heilskapleg og føreseieleg måte. For at plansystemet skal fungere som styringsverktøy må det følgjast opp i både det administrative og politiske arbeidet som gjerast. Planverket som politikarane rår over er eitt av styringsdokumenta til administrasjonen som igjen gir sine tilrådingar ut frå det vedtekte planverket.

Fosnavåg, 17.10.2016

Olaus-Jon Kopperstad  
Rådmann

Jarl Martin Møller  
Avd.leiar

Sakshandsamar: Ole Magne Rotevatn

# PLANSTRATEGI FOR



## HERØY KOMMUNE 2016-2020

<b>Sist revidert 17.10.2016</b>	
<b>Vedtak om oppstart</b>	<b>31.05.2016, F-sak</b>
<b>Vedtak om utlegging til offentlig ettersyn, Offentleg ettersyn 16.09. – 14.10.2016</b>	<b>06.09.2016, F-sak 167/16</b>
<b>Vedtak om godkjenning i Kommunestyret</b>	<b>27.10.2016, K-sak xx/xx</b>





---

## INNHALDSLISLE

1. INNLEIING .....	3
2. RAMMER OG FØRINGAR FOR ARBEIDET .....	4
Folkehelse.....	4
Nasjonalt forventingsbrev.....	4
Regionale føringar .....	5
Kommunen sine egne føringar .....	6
Interkommunale føringar .....	6
3. EVALUERING AV GJELDANDE PLANAR .....	7
Plansystemet i kommunen .....	7
Kommuneplan .....	8
Kommunedelplanar .....	8
Temaplanar-/ sektor- og fagplanar .....	9
Interkommunale planar .....	10
4. UTVIKLINGSTREKK OG VIKTIGE UTFORDRINGAR .....	10
Regionale utviklingstrekk og viktige utfordringar .....	10
Den regionale utviklinga .....	10
Demografisk utvikling .....	11
Næringsliv og kompetanse .....	12
Klima-, energi- og miljøutfordringar - grønt skifte .....	13
Samordna areal- og transportplanlegging .....	14
Felles planlegging i sjøareala .....	15
Barn og unge .....	15
Lokale utviklingstrekk og viktige utfordringar .....	16
Herøy i regionen; samfunns- og arealutvikling .....	16
Kommunikasjonar .....	17
Demografisk utvikling .....	17
Næringsliv og kompetanse .....	19
Utdanningsnivå i kommunen .....	21
Natur- og kulturmiljø, klima og samfunnstryggleik .....	22
Samordna areal- og transportplanlegging .....	23
Folkehelse og levekår.....	23
Barn og unge .....	24
Kommuneøkonomi .....	24
5. VURDERING AV PLANBEHOV I PERIODEN.....	24
Planstatus, planar med behov for revidering eller rullering .....	24
VIKTIGE DEFINISJONAR OG OMGREP .....	27



## 1. INNLEIING

Kommunal planstrategi er heimla i plan- og bygningslova § 10-1, og skal utarbeidast og vedtakast seinast eitt år etter konstituering av nytt kommunestyre.

Planstrategien har som hovudmål å synleggjere kva planoppgåver kommunen skal prioritere gjennom valperioden. I dette inngår mellom anna ei evaluering av gjeldande planverk og styringsdokument

Det er viktig at mest mogleg oppdaterte analyser om samfunn og utviklingstrekk ligg til grunn for korleis ein prioriterer bruken av planressursar. Planstrategien i seg sjølv skal ikkje fastsette konkrete samfunns mål, men må sjølvstendig sjå tilbake på tidlegare prosessar og vedtak i kommunen. Planstrategien er ikkje rettsleg bindande, men legg grunnlaget for betre ressursutnytting og betre oversyn over styringssystemet.

Samarbeid innan byregionane er nødvendig for å styrke dei urbane kvalitetane i fylket. Sterke byar med gode urbane kvalitetar medverkar til at regionane samla vert meir attraktive, og det styrkar slik sett også føresetnadene for kommunane som soknar til byen. Mål om dette er nedfelt i fylkeskommunale planar, med siktemål å ivareta og styrke Møre og Romsdal sin attraktivitet i konkurranse med dei største demografiske magnetane utanfor fylket. I det demografiske bildet set også innvandrarar sitt preg, og ein må ta omsyn til dette, anten dei kjem for å få arbeid eller er på flukt frå krig og terror.

Planstrategien bør elles også drøfte kva oppgåver kommunen best er tent med å planlegge saman med tilgrensande kommunar eller innanfor regionen samla. Ikkje minst er dette å sjå som eit krav i samband med at Ålesundsregionen deltek i det såkalla "Byregionprogrammet". Programmet er initiert av Kommunal- og moderniseringsdepartementet, som også har gitt tilskot økonomisk.

Ut frå dette har Herøy kommune samarbeidd med Møre og Romsdal fylkeskommune og 10 andre kommunar om prosess og framdrift, om regionalt kunnskapsgrunnlag og om felles planutfordringar.

Arbeidet med planstrategien er gjennomført vår og haust 2016 etter dette oppsettet:

- Vedtak om oppstart med planstrategi 31.05.2016 i Formannskapet.
- Høyringssaker i komitear og råd i veke 24 og 25(juni)
- Vedtak om offentleggjering av kommunal planstrategi 06.09.2016
- Kunngjeringsdato av planstrategi 30 dagar før vedtak 16.09.2016.
- Innstilling i Formannskapet 18.10.2016.
- Vedtak i Kommunestyret 27.10.2016.

Kravet til medverknad i arbeidet med kommunale planstrategiar er at planstrategien skal gjerast offentleg kjent 30 dagar før slutthandsaming i kommunestyret. Det er ikkje høve til å fremje motsegn til den kommunale planstrategien.



---

## 2. RAMMER OG FØRINGAR FOR ARBEIDET

### **Folkehelse**

Folkehelselova slår fast at folkehelse skal vurderast i alle typar saker. Kommunen har plikt til å ha oversyn over folkehelseutfordringane i kommunen, og dette oversynet må leggast til grunn i det samla utfordringsbildet. Kommunen har derfor utarbeidd [Statusrapport: oversikt helsetilstand og påverknadsfaktorar i Herøy 2015](#)

### **Nasjonalt forventingsbrev**

Staten har gjennom Kongeleg resolusjon 12 juni 2015 nedfelt "Nasjonale forventingar til regional og kommunal planlegging". Dette dokumentet inngår i det rullerande plansystemet, er heimla i plan- og bygningslova § 6-1, og markerer på mange måtar starten på arbeidet med kommunale planstrategiar. Regjeringa har tre hovudsatsingar dei peikar på som nødvendig for kommunar og regionar å følge opp:

#### **Gode og effektive planprosessar**

Regjeringa har gjennom ymse endringar i lov og forskrift vore tydeleg på at tidsbruken i prosessar skal ned, men samstundes at viktige samfunnsinteresser må sikrast. Det kommunale sjølvstyret skal utvidast, men dette legg også eit større ansvar på kommunen for nettopp å sikre viktige nasjonale og regionale interesser. Det betyr større fokus på tidleg medverknad og tidlege avklaringar, mellom anna gjennom overordna planverk og i regionalt planforum. Regjeringa føreset at det vert sett av tilstrekkeleg ressursar til planbehandling, til føreseielege prosessar i kommunen og til å oppdatere det overordna planverket.

Det er vidare ei forventning om at arbeidet med dei kommunale planstrategiane vert sett i samanheng med kommunereforma. Uavhengig av kva resultat reforma gir, vil samarbeidet med nabokommunane om planstrategiprosessen og kommunereform vere integrert.

#### **Berekraftig areal- og samfunnsutvikling**

Forventingsområdet har nær samanheng med internasjonale klimamål og det "grøne skiftet". Transportsektoren står bak ein vesentleg del av klimagassutslepp, og det er teke til orde for å nytte sterkare verkemiddel enn før for å effektivisere transport, mellom anna gjennom meir målretta lokalisering av buområde, arbeidsplassar og transportårer. Også verknadene av klimaendringar må takast større omsyn til og førebyggast. Analyser av risiko og sårbarheit må ligge til grunn.

I dette bildet må det leggast til rette areal for utvikling av ny og eksisterande næringsverksemd både på land og på sjø, inkludert landbruk og havbruk. Meir samordna arealplanlegging skal også medverke til å sikre natur-, kultur-, landskaps- og landbruksverdiar, samt areal til rekreasjon og friluftsliv.

#### **Attraktive og klimavenlege by- og tettstodområde**

I dei største byane medverkar sterk vekst til press på areal og infrastruktur. Samstundes legg veksten også godt til rette for at nye, klimavenlege løysingar kan utviklast og implementerast nettopp i pressområda. Dermed må også dette forventingsområdet i stor grad sjåast i samanheng med internasjonale klimamål. Byar og tettstader på alle nivå har potensiale for betre klima- og miljøløysingar, og oftast vil dette også medverke positivt til betre folkehelse, større trivsel og betre levekår.



Betre tilrettelegging for kollektivtrafikk, gange og sykling er eitt av momenta, og tett utnytting av areal kring kollektivaksar og knutepunkt eit anna. Fortetting og transformasjon av område som allereie er utbygd må prioriterast framfor å legge beslag på nye areal.

Regjeringa vektlegg godt samarbeid mellom offentlege og private aktørar om sentrumsutviklinga og vil sjølve følgje opp dei største byane med forpliktande utviklingsavtalar eller bymiljøavtalar. Ålesundsregionen er ikkje nemnt spesifikt, men det er mogleg tenke seg at godt arbeid kan føre til at ein kjem i posisjon i framtida.

### **Regionale føringar**

#### **Regional planstrategi og fylkesplanen**

[Regional planstrategi](#) er i stor grad utarbeidd parallelt med dei lokale planstrategiane, og vart vedteke i fylkestinget 11. april 2016.

Det er berre lagt opp til mindre endringar i sjølve [fylkesplanen](#). Kompetanse og verdiskaping er foreslått samla til eitt satsingsområde, medan kultur og samferdsel vert ståande som eigne satsingsområde. Det vert også foreslått å redusere talet på gjennomgåande perspektiv frå seks til tre-fire. Innrettinga i ny plan vil elles i stor grad vere som gjeldande plan.

Det er elles teke til orde for ein ny regional delplan for museum. Arbeidet med denne er allereie i gang. Vidare skal det utarbeidast nye regionale, samordna bustad-, areal- og transportplanar. Ålesundsregionen er prioritert, jamfør punkt 4.1.5.

#### **Gjeldande regionale delplanar**

[Regional delplan for attraktive byar og tettstader](#) vart vedteken i fylkestinget juni 2015 og erstattar fylkesdelplan for senterstruktur frå 2004. Planen er primært innretta mot regulering av detaljhandel, jamfør Rikspolitiske bestemmingar om kjøpesenter. Her er likevel underliggende mål om attraktive tettstader, jamfør også nasjonale forventingar. Dette inneber fokus på kommunesentra og utviklinga av desse, men ikkje minst også på korleis ulike tettstader fungerer saman i ein meir regional kontekst.

Funksjonsdeling mellom ulike tettstader bør vere ein del av denne diskusjonen, uavhengig av kommunegrenser. Dette gjeld både innan kommunen og mellom kommunane. Delplanen opnar også for at fylkeskommunen skal ta nærare initiativ med sikte på samordna areal- og transportplanlegging i nært samarbeid med byregionane.

[Regional delplan for kulturminne](#) vart også vedteken i juni 2015. Denne fastslår kriterium for kva kulturminne som har regional og nasjonal verdi, og listar opp ei rekkje slike kulturminne i alle kommunane. Desse kulturminna/-miljøa må sikrast i det kommunale planverket. Mange kommunar har motteke tilskot frå Riksantikvaren til eigne kulturminneplanar.

Den tredje regionale planen som vart vedteken i juni 2015, [Klima og energiplan](#). Denne bygger på tidlegare klimaplan og vidarefører målet om 10 % reduksjon av utslepp i fylket i 2020. Referansepunktet er likevel endra frå 2007 til 2009, noko som i



realiteten inneber ein større ambisjon, i og med at utsleppa var noko mindre i 2009 enn i 2007. Planen har elles meir konkrete mål knytt til ei rekkje ulike sektorar. Felles for alle er at kommunane må medverke for å nå måla. Samanheng med kommunale klima- og energiplanar er derfor viktig.

### **Kommunen sine egne føringar**

#### **Kommuneplanen sin samfunnsdel**

[Kommuneplan for Herøy 2013 – 2025 Samfunnsdel](#) er det øvste leiande dokumentet for kommunen som samfunn og som organisasjon.

Planen skal ta føre seg dei langsiktige målsettingane for kommunen og samfunnet. Kommunen pliktar, jf. plan- og bygningslova § 11, å ha ein samla kommuneplan som skal ta vare på både kommunale, regionale og nasjonale mål, interesser og oppgåver.

Kommuneplanen har peika ut fem satsingsområde: *Heilskapleg sentrums- og samfunnsutvikling, infrastruktur, kompetanse og næringsutvikling, rekruttering, busetting og inkludering og barn, unge og identitetsbygging.*

#### **Budsjett og økonomiplan**

[Budsjett og økonomiplan](#) skal vere eit styringsverktøy for både administrasjon og politikarar. Kommunen har i mange år hatt høgare skatteinntekter enn landsgjennomsnittet, men siste åra har inntektene flata ut. Kommunen har investert store summar siste åra som gjer at kommunen må effektivisere ytterlegare i tida som kjem for å kunne ha eit samsvar mellom inntekter og utgifter. Budsjett og økonomiplanen vil danne rammevilkåra for kva som vil vere mogleg å gjennomføre av planarbeid i planperioden.

#### **Heilskapleg risiko- og sårbarheitsanalyse**

Som grunnlag for kommunen si beredskapsplikt skal det ligge føre ei såkalla ROS-analyse (Risiko og sårbarheit). ROS-analyse kan gjerast grunnleggande for planlegging generelt, i den forstand at avgrensingar og moglegheiter vert synleggjort samla. Resultatet av ROS-analysen påverkar såleis prioriteringar både av samfunnsmessig og arealmessig karakter. Det er elles eit spesifikt krav om ROS-analyse til alle arealplanar. I Herøy kommune er ROS-analyse vedteken i Kommunestyret 28.5.2015 K-sak 65/15.

#### **Folkehelsestilstand og påverknadsfaktorar**

Folkehelselova slår fast at folkehelse skal vurderast i alle typar saker. Kommunen har plikt til oversyn over folkehelseutfordringane i kommunen, og dette oversynet må leggast til grunn i det samla utfordringsbiletet. [Herøy si folkehelseoversikt](#) vart sist vedteken i 2015 og skal rullerast kvart fjerde år.

### **Interkommunale føringar**

Herøy kommune har ingen interkommunale føringar i plansamanheng. Dei interkommunale samarbeida vert ikkje rekna som «interkommunale føringar».



### 3. EVALUERING AV GJELDANDE PLANAR

#### *Plansystemet i kommunen*

Herøy har til liks med andre kommunar ein overordna kommuneplan som er det øvste leiande dokumentet for kommunen når det kjem til bruk av areal og samfunnsutvikling. Kommuneplanen består av tre dokument: ein samfunnsdel, eit handlingsprogram til samfunnsdelen og ein arealdel.

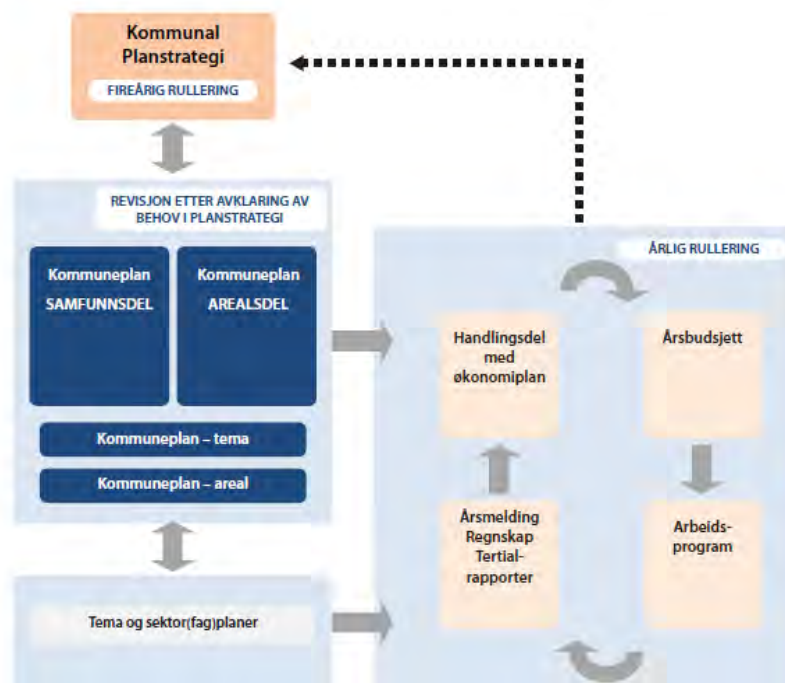
Herøy kommune har kommunedelplanar for tema (td. Kommunedelplan for trafikktrygging) og verksemdsområde (td. Kommunedelplan for helse og omsorg). Kommunen har per 2016 ingen kommunedelplanar for fysisk arealplanlegging.

I Herøy er det Utviklingsavdelinga som er ansvarleg for handsaming av kommuneplan, kommunedelplanar og detalj- og områdeplanar.

Utviklingsavdelinga har pr. 01.09.2016 tre stillingar knytt til planlegging.

Kommuneplanen sin samfunnsdel med handlingsdel, budsjett og økonomiplan skal vere tett knytt saman der tiltak i samfunnsdelen får si prioritering gjennom økonomiplan og budsjett.

Oversikt over alle samfunnsplanane til Herøy kommune finn du [her](#).



Figur 1: Planstrategien sin plassering i det kommunale plansystemet (md: veileder for kommunal planstrategi 2011, s. 7).



## **Kommuneplan**

[Kommuneplan for Herøy 2013 – 2025 Samfunnsdel](#) med handlingsdel vart vedteken i Kommunestyret 24.10.2013.

Kommunen sitt øvste leiande dokument for kommunen. Planen er eit strategisk styringsdokument som har fem satsingsområde (heilskapleg sentrums- og samfunnsutvikling, infrastruktur, kompetanse og næringsutvikling, rekruttering, busetting og inkludering og barn, unge og identitetsbygging). Planen peikar også på seks gjennomgåande perspektiv som skal gjennomsyre organisasjonen (universell utforming, folkehelse, barn og unge, likestilling, verdiskaping og miljø og klima).

[Kommuneplan for Herøy 2013 – 2025 Arealdel](#) vart eigengodkjent i Kommunestyret 30.10.2014, stadfesta av kommunal- og moderniseringsdepartementet 02.07.2015. Kommunen skal ha ein arealplan for heile kommunen som viser samanhengen mellom framtidig samfunnsutvikling og arealbruk. Kommuneplanen sin arealdel skal angi hovudtrekka i arealdisponeringa og sette rammer og føringar for nye tiltak og ny arealbruk.

Føremålet med planen er at den skal vere eit styringsverktøy for både politikarar og administrasjon i den daglege drifta og forvaltninga av kommunen.

## **Kommunedelplanar**

[Kommunedelplan for Herøy – avlaupsplan 2016 – 2022](#) er vedteken 25.08.2016 og handlingsplanen skal reviderast i 2018 og 2020.

Avlaupshandtering er ei av kommunen sine primær oppgåver og kommunedelplanen vil legge grunnlaget for overordna infrastruktur som gjeld avlaup. Kommunedelplanen skal såleis leggest til grunn for overordna og langsiktig styring av avlaupshandtering i Herøy kommune. Planen bygger på lovverk og tilstand på resipientar for å avklare kva reinsegrad som skal krevjast i dei ulike områda.

[Kommunedelplan for Herøy – helse og omsorg 2013 – 2020](#) er vedteken 27.02.2013 og det skal vurderast om det er behov for endring av planen årleg for å fange opp endringar i samband med samhandlingsreforma.

Kommunedelplan for helse og omsorg skal bida til heilskapleg og målretta utvikling av tenestene. Planen skal bidra til ei systematisk utvikling med jamn framdrift mot måla som er vedteke i kommuneplanen sin samfunnsdel og budsjett- og økonomiplan.

[Kommunedelplan for Herøy – bustadpolitikk 2015 – 2019](#) er vedteken 17.03.2016.

Den viktigaste oppgåva for kommunen i bustadpolitikken er å legge til rette for bustadbygging. Kommunen kan tilrettelegge for bustadbygging både gjennom offentleg myndigheitsutøving og privatrettslege avtalar.

Planen gjeld bustadpolitiske spørsmål generelt og bustadsosiale spørsmål spesielt og fastset fylgjande hovudmålsetjing for bustadpolitikken: *Alle skal ha ein god og trygg stad å bu.*

Herøy kommune sin bustadpolitikk skal vere heilskapleg og nyskapande og gjennomførast i samarbeid med næringslivet. Det bustadsosiale arbeidet skal vere ein integrert del av bustadpolitikken.

[Kommunedelplan trafikktrygging 2015 – 2018](#) er vedteken 17.12.2014. Revideringa av handlingsprogrammet kan vere naudsynt før rullering i 2018.



Ingen har råd til å miste nokon i trafikken. Det er difor viktig at Herøy kommune har 0-visjonen som forankring for arbeidet med trafikktrygging.

Herøy kommune har to hovudmål i trafikktryggingsplanen:

- *ingen skal bli drepne eller kome alvorleg til skade i trafikken i Herøy kommune.*
- *Alle trafikantar skal føle seg trygge i Herøy kommune*

[Kommunedelplan for idrett, fysisk aktivitet og friluftsliv 2011 – 2014](#) er vedteken 16.12.2010. Det er gjennomført revidering av handlingsprogrammet i 2016 og dette må gjerast årleg for at handlingsprogrammet skal vere oppdatert til ei kvar tid. Kommunedelplanen skal vere eit samordnande styringsverktøy for kommunen i ansvarsområde idrett, fysisk aktivitet og friluftsliv. Planen skal vere støttande for statleg og fylkeskommunale planar for idrett, fysisk aktivitet og friluftsliv. Den fungerer som vilkår for tildeling av spelemidlar til utbygging av anlegg og tilskot til aktivitetsfremjande tiltak.

[Klimaplan for Herøy 2009 – 2013, kommunedelplan](#) er vedteken 28.01.2010. Ein klimaplan er viktig for å kartlegge utfordringar og potensial for forbetringar i kommuneorganisasjonen. Planen skal gi politikarar og administrasjonen eit kunnskapsgrunnlag og eit verktøy å arbeide med, og skal også vere eit verktøy for å involvere både privat og frivillig sektor i kommunen som samfunn. Planen har hovudfokus på status, utfordringar og tiltak retta mot utslepp av klimagassar i kommunen.

[Kommunedelplan for fiskerihamner 2000](#) sist revidert 03.10.2000. Målsetjinga med hamneplanen er å sikre ei framtidsretta utvikling av hamnefunksjonane i kommunen og å legge forholda til rette for ei samordna utbygging av hamner og hamneanlegg. Framlegg til arealbruk og handlingsprogrammet vil vere retningsgivande ved rullering av kommuneplanen for Herøy. Tiltak og konklusjonar elles i planen vil også danne basis for dei årlege behandlingane i økonomiplan og budsjett.

### **Temaplanar-/ sektor- og fagplanar**

[Hovudplan vassforsyning for Herøy kommune](#). Kommunestyret vedtok 25.06.2015 at *Hovudplan for vassforsyning* skal leggest til grunn for den vidare utviklinga av vassforsyninga i kommunen. Dette er ikkje lenger ein kommunedelplan då vassforsyninga per 2016 er sikra gjennom private vassverk. Dersom vassverka skulle slå seg saman og overteke av kommunen bør planen rullerast. Det er førebels ikkje behov for rullering av denne i planperioden.

[Strategisk næringsplan 2002 – 2005](#) er under revidering og endra frå temaplan til kommunedelplan. Planen skal legge grunnlag for auka vekst og verdiskaping i Herøy kommune.

[Frivilligplan for Herøy 2012 – 2015](#) er vedteken 26.04.2012.

Det er ei utfordring for det offentlege og legge til rette for gode rammevilkår for det som er sjølvne føresetnadene for fylket og kommunane sitt kulturliv og lokalsamfunn. Det må utviklast ein offensiv og medviten frivilligpolitikk, der samspelet mellom kommunen og dei frivillige organisasjonane står sentralt. Planen skal støtte frivilligarbeidet som vert gjort lokalt og vere informasjonskjelde til det frivillige om kva det offentlege kan bidra med inn i det frivillige arbeidet. Det





offentlege skal legge til rette for at verdiskapinga i den frivillige sektor kan utviklast og nå sitt potensiale.

[Alkoholpolitisk plan 2016 – 2020](#) er vedteken 22.06.2016.

Kommunen skal regulere omsetting av alkohol, slik at ein i størst mogleg grad avgrensar samfunnsmessige og individuelle skadar som alkoholbruk kan medføre, derimellom avgrense forbruk av alkoholhaldige drikkevarer i lokalsamfunnet. Løyvepolitikken er derfor viktig med omsyn til folkehelsa.

[Rusmiddelpolitisk handlingsplan 2008 – 2012](#) er vedteken 29.05.2008.

Det er viktig at kommunane fører ein rusmiddelpolitikk der ein ser bevillingsordningar og anna førebyggjande verksemd i samanheng med behov for innsats på rehabiliterings- området

[Pandemiplan med delplanar](#) er sist revidering 04.08.2009.

Målsettinga med pandemiplan for kommunen er:

- Forebygge smittespreiing, redusere sjukelegheit og dødelegheit.
- Behandle og pleie sjuke heime og i kommunale helseinstitusjonar
- Bidrage til å oppretthalde nødvendige samfunnsfunksjonar i alle sektorar i kommunen trass stort sjukefråver
- Bidrage til fortløpande kunnskapsbasert og samordna informasjon til kommunehelsetenesta, andre sektorar, innbyggjarane, regionale og sentrale myndigheiter og massemedia innanfor rammene av kriseleiinga sin informasjonsstrategi.

Kommunen si leiing inkl. kriseleiing og alle avdelingane har ved si planlegging og gjennomføring ansvar for å sikre at dei fire måla vert nådd.

[Plan for kriseleiing Herøy kommune](#) er sist ajourført 26.02.2014.

Katastrofar, alvorlege ulykker og svikt i samfunnsviktige funksjonar avslører ofte at samfunnet ikkje er godt nok førebudd på å handtere vanskelege situasjonar tilfredsstillande. Sjølv mindre hendingar resulterer ofte i vesentlege tap for menneske eller verksemdar og skade på miljøet. Med enkle midlar vil ein kunne unngå mange slike situasjonar.

Herøy kommune skal vere ei trygg kommune å opphalde seg i. Kommunen skal til ei kvar tid ha utarbeidd planverk som sikrar kommunen sine innbyggjarar og dei som til ei kvar tid oppheld seg her på best mogleg vis

### **Interkommunale planar**

Herøy kommune har ingen interkommunale planar per 2016.

## **4. UTVIKLINGSTREKK OG VIKTIGE UTFORDRINGAR**

### **Regionale utviklingstrekk og viktig utfordringar**

#### **Den regionale utviklinga**

I vedlegg 3 er statistikk av ulik type lagt til rette av fylkeskommunen. Denne statistikken viser regionale utviklingstrekk på Sunnmøre samla (inkl Sandøy). Hovudtrekka her er at folketalsutviklinga i regionen har vore drive fram av ein eventyrleg vekst i næringslivet. Det har vore høg vekst i talet på arbeidsplassar, og



dette har ført med seg arbeidsinnvandring i større skala enn nokon gang. Det er likevel betydelege forskjellar mellom kommunane og dei ferskaste tala stadfestar eit trendskifte. Dette kjem mellom anna som ein konsekvens av den negative utviklinga i oljerelaterte næringar.

### ***Demografisk utvikling***

Den demografiske utviklinga på Sunnmøre kjem i ulike fasettar. Ålesund og dei næraste omlandskommunane har den sterkaste veksten. Dette er også den sterkaste vekstregionen i heile Møre og Romsdal. Motoren i regionen er Ålesund. Tettstaden Ålesund brer seg inn i enkelte av omlandskommunane, og dei korte avstandane gjer at byen og desse kommunane er godt integrerte i kvarandre.

Unge vaksne flyttar ut av Ålesund by og til omlandskommunane, men det har vore folketalsvekst både frå fødselsoverskot, innanlands tilflytting og innvandring. Den demografiske sårbarheita er relativt lita. Ålesunds har høg arbeidsplassdekking og stor variasjon i arbeidsmarknaden. Det er også godt utval innan handel og sørvis og urbane kvalitetar i byen for dei som ønsker å busette seg i regionen eller flytte heim etter å ha budd i større byar tidligare. Veksten kan likevel skape ugunstig trykk på offentlege tenester som skule, barnehage, eldreomsorg. Kor langt konjunkturane vil påverke situasjonen er framleis uklart.

Kommunane på Søre Sunnmøre har også hatt sterk folketalsauke, men med større variasjon kommunar imellom. Størst har veksten vore i Ulstein, men denne veksten er endå meir drive fram av arbeidsinnvandring enn rundt Ålesund. Eit par av kommunene opplever også nedgang eller stillstand i folketallet. Det er i mindre grad fødselsoverskot og innanlands tilflytting, og regionen samla er derfor noko meir sårbar demografisk.

I indre delar av Sunnmøre, tilliks med resten av det indre fylket, har slite med en svakare demografisk vekst enn resten av Sunnmøre. Dette er kommunar som ikkje har vesentleg næringsliv innanfor vekstnæringane, og dei har derfor kome dårlegare ut. Endringane skjer ikkje i dramatiske sprang, men er over tid problematiske.

Flyttemønsteret generelt er som elles i landet (og verda) prega av ein del unge vaksne flyttar inn mot storbyregionane. Både Sunnmøre og fylket samla har eit ganske stort innanlands flyttetap i aldersgruppa 20-30 år. I tal har dette blitt motvirka av innvandring. Med dårligare konjunkturar i næringslivet er det risiko for at veksten stagnerer til eit nivå før 2007, der fødselsoverskot utgjorde omtrent heile den samla folketalsveksten. Gitt at fødselstala også går ned, er dette eit utfordrande bilde.

Den såkalla eldrebølga vil også ha konsekvensar for kommunane på Sunnmøre. Mange kommunar har allereie i dag en relativt høg del eldre, medan andre står framfor ein stor vekst i denne gruppa. Det er noko usikkert kva konsekvensar dette har for kommunal tenesteproduksjon. Vi står truleg føre eit teknologisk skifte i tenesteproduksjonen. Velferdsteknologi vil føre til meir effektiv bruk av ressursar. I tillegg endrar den generelle helsesituasjonen for eldre seg. Det som derimot er nokså sikkert, er talet på eldre i kvar kommune og forholdstalet mellom eldre og yngre. Dette har konsekvensar langt utover omsorgssektoren, til dømes i bustadmarknaden, for skulestrukturen og for etterspurnaden etter kulturtenester, transport og handelsvarer.



---

## **Næringsliv og kompetanse**

Næringsstrukturen er nokså lik i mange av Sunnmørskommunane. I ein konkurransesituasjon kan dette kanskje vere ei ulempe, men samstundes borgar det også for felles tilnærming til å løyse utfordringar.

Næringslivet i regionen er mykje basert på ressursane i havrommet, og derfor er regionen i verdsklasse innan maritim industri, fiskeri og havbruk. Men også møbel, ferdigvareindustri og landbruksbasert næringsmiddelindustri har nasjonalt tyngdepunkt på Sunnmøre.

Den maritime klynga består av reiarlag, verft, utstyrsleverandørar og designbedrifter. Klynga har utspring i fiskeri, men har særleg det siste tiåret hatt sterk vekst basert på investeringane i olje- og gassindustrien. Fallet i oljepris har no ført til krevjande tider for den maritime industrien, og har tvinga fram kostnadskutt og omstilling. Næringsklyngeprosjektet GCE Blue Maritime arbeider med berekraftig kommersialisering av avanserte teknologiar og operasjonar i havrommet.

Møre og Romsdal står for 23% av den norske fiskeeksporten, og ein stor del av dette har utspring på Sunnmøre. Det er stort potensiale innan foredling av biomarine ressursar, og klyngeprosjektet Legasea arbeider med utvikling av verdikjeda knytt til dette.

Møbel og anna ferdigvareindustri utviklar seg frå reine produksjonsbedrifter til å ha som mål å bygge sterke globale merkevarer. Klyngeatsinga Norwegian Rooms og designverkstaden Møbelkraft er viktige verkty i denne prosessen. Merkevarearbeidet i møbel/ferdigvare vil kunne ha overføringsverdiar til resten av næringslivet på Sunnmøre.

Tal for sysselsette i kommunane og regionen kan visast etter arbeidsstad eller bustad. Høg arbeidsplassdekking er definert som fleire arbeidsplassar enn sysselsette. På Sunnmøre er det to kommunar som ut frå SSB's registerdata har eit stort overskot av arbeidsplassar. Det er Ålesund (120%) og Ulstein (125%). Dette er grunnlaget for interaksjon mellom kommunar, og typisk vert nokre kommunar klassifisert som bukommunar og andre arbeidsplasskommunar. Den siste tida har mange verksemdar fått svekka lønnsemd og tap. Det har innan oljebasert industri og tenesteproduksjon vore ei rekke oppseiingar og permitteringar. Dette gjeld gjerne dei same verksemdene som gjennom ei årrekke har hatt eventyrleg vekst og som har tilført kommunane vekstkraft. Betydeleg arbeidsinnvandring har vore nødvendig for å hanskast med denne veksten. Grunnlaget for arbeidsinnvandring vert no svekka. Lav kronekurs har styrka anna, eksportretta næringsliv, og dette kan utviklast for å avdempe konjunkturfallet.

Ei felles utfordring for næringslivet på Sunnmøre, uavhengig av bransje, er å rekruttere høgkompetent arbeidskraft. Vi konkurrerer på verdsmarknaden, og då er ikkje spennande jobbar alltid nok. Næringslivet på Sunnmøre er avhengig av ein attraktiv region med ein mangfaldig arbeidsmarknad, eit breitt tilbod av tenester, kultur og fritidstilbod, og bumiljø med innslag av urbanitet. Vi kan ikkje konkurrere med storbyane, men regionen må i sum by på eit mangfald som er unikt og attraktivt.



Mange arbeidsinnvandrere har lågare terskel for å flytte ut igjen dersom føresetnadene for tilflyttinga ikkje lenger er til stades. Terskelen kan påvirkast av god integrering i lokalsamfunnet, men utviklinga er noko usikker også her. Ein annan viktig faktor er sjølvstekt korleis konjunktursituasjonen påverkar bustadvalet til arbeidsledige, unge menneske sine val av utdanning og kvar ein ønsker å investere. Korleis unngår ein at framtidig kompetanse forlet regionen og korleis sikrar ein at det framleis vert investert i regionen? Kravet til kompetanse aukar i alle bransjar, men Sunnmøre treng fleire bein å stå på. Det kan til dømes ligge eit potensiale i knoppskyting og kommersialisering ut frå kompetansemiljø ved Høgskulen i Volda. Ei tettare integrering mellom høgskule, næringsliv og offentlig sektor på Sunnmøre bør vere eit mål og det bør utviklast fleire "kompetansearbeidsplassar".

I 2016 er det utvikla ein ny Forskings- og Innovasjonsstrategi for næringslivet i Møre og Romsdal. Denne tek utgangspunkt i regionen sine komparative fortrinn, og identifiserer kompetanse- og forskingsbehov. Strategien identifiserer berekraft, mogleggjerande teknologi, også kalla den fjerde industrielle revolusjonen, og kommersialisering/nye forretningsmodellar som viktige drivarar for utviklinga framover. Næringslivet på Sunnmøre må ta innover seg dette, og finne ut kva det betyr for den einskilde bedrifta. Fol-strategien har sett auka innovasjonsevne i næringslivet som mål, og den vil bli følgt opp med tiltak retta mot både meir forskingsbasert innovasjon i næringslivet, institusjonsbygging og betre samspel i innovasjonssystemet.

Herøy kommune har vurdert behovet for interkommunalt næringsplan ved oppstart av rullering av sin eigen Strategisk næringsplan og ser det som hensiktsmessig med felles plan. Arbeidet må minimum omfatte dei fire kommunane på ytre Søre Sunnmøre, men det har ikkje vore drøfta mellom dei aktuelle kommunane. Arbeidet må forankrast politisk i eiga sak før ein kan gå vidare.

### ***Klima-, energi- og miljøutfordringar - grønt skifte***

Klimaendringane er ei av dei største utfordringane verda står ovanfor i dag. Forskarar og politikarar frå heile verda er samde om at det er nødvendig med kraftige og vedvarande kutt i klimagassutsleppa. På klimatoppmøtet i Paris i 2015 vart verdas toppleiarar derfor også samde om ein klimaavtale som forpliktar nasjonane til å gjere alt dei kan for at temperaturen ikkje skal stige meir enn to grader. Dette er i følgje FN grensa for kva naturen kan tåle. Stig temperaturen meir enn dette vil vidare endringar i klima og miljø kome ut av kontroll. Noreg har forplikta seg til å kutte utslepp av klimagassar med 40 % innan 2030, samanlikna med 1990. Dersom vi skal oppfylle målet krev det ei omfattande omlegging av samfunnet, noko som sjølvstekt også får følger i Møre og Romsdal.

I regional delplan har fylkestinget i som mål at utsleppa av klimagassar i Møre og Romsdal innan 2020 skal reduserast med meir enn 10 % frå 2009. Dei fire største sektorane for utslepp i fylket er samferdsel, industri, landbruk og stasjonær forbrenning og det er sett delmål for utsleppskutt, som til saman tilsvarar hovudmålet i planen.

Kommunane har ei sentral rolle i klimaarbeidet. Det er påvist at kommunane kan påverke omlag tjue prosent av klimagassutsleppa i Noreg. Dei fleste kommunane har



lokale klimaplanar, mellom anna hadde Hareid, Herøy, Hornindal, Sande, Sula, Ulstein, Vanylven, Volda og Ørsta eit felles prosjekt der også Enøk-senteret, Høgskulen i Volda, Møreforsking, Tussa Kraft og Volda og Ørsta Reinhaldsverk deltok. Stasjonær energibruk, avfall, forbruk og transport var tema. Det vart laga felles mål for kommunane, med nokre skilnader i delmål og strategiar. Handlingsdel må følgast opp i kvar enkelt kommune. Det er generelt behov for å oppdatere dei kommunale klimaplanane med sikte på dei nye, nasjonale måla og Paris-avtalen. Utfordringane knytt til klimaendringane er store og komplekse, og aktuelle tiltak omfattar innsats på ulike samfunnsområde- og nivå. Nokre av tiltaka krev politisk vilje og økonomiske prioriteringar, andre er eit spørsmål om å bryte vanar og endre tankegang. Felles utfordringar er å ha tilstrekkeleg kunnskap og ressursar innan klimaarbeidet, praktisk oppfølging og gjennomføring av ulike tiltak, og å forankre klimaarbeidet best mogleg i kommuneorganisasjonen. Dette er eit område det er naturleg for fleire kommunar å samarbeid om.

### ***Samordna areal- og transportplanlegging***

Samordning av areal- og transportplanlegginga er ei utfordring ut frå ei rekkje forhold. Først må visast til det nasjonale forventingsbrevet der både berekraftig arealforvaltning og miljøvenlege tettstader er synleggjort som nasjonal politikk. Med dette må ein også kunne forvente at ressursar vert sett inn nasjonalt.

For det andre er det nødvendig å ta innover seg at dei mest attraktive regionane synest å vere knytt til dei største byane, og regionutvikling må bygge på den vekstkrafta som ligg i det urbane. For å skape urbanitet må arealressursar og transportressursar samordnast med sikte nettopp på dette. Dette er også nedfelt som mål i det regionale planverket.

For det tredje gjer omsynet til klima og forureining at det er nødvendig å fange mest mogleg av dagens og komande transportbehov i reisemiddel som er mindre forureinande og bedre organisert. Avstand mellom og romleg organisering av ulike funksjonar er nøkkelfaktor, noko som berre kan løysast gjennom god arealplanlegging.

For det fjerde er det også av økonomiske årsaker nødvendig å bygge under dagens system for alternativ transport (les kollektiv) på ein slik måte at det er forsvarleg å oppretthalde tilboda. Dette kan berre gjerast gjennom å lokalisere meir aktivitet inn mot knutepunkt og traséar.

For det fjerde vil omsynet til naturmangfald, rekreasjon og naturens bereevne gjere det nødvendig å nytte allereie nedbygd areal på ein meir effektiv måte. Kvar enkelt sitt fotavtrykk i naturen må reduserast.

I Møre og Romsdal er Ålesundregionen den største av byregionane. Dette inneber at det sannsynlegvis er her det er mest å hente miljømessig og transportmessig på samordna planlegging. Byregionar andre stader i landet har gjennomført liknande prosessar tidlegare, medan det ikkje har vore prioritert i vårt fylke. Tida er no komen, også her. Arbeidet bør organiserast som ein regional delplan, også med sikte på regional planbestemming og implementering i komande kommuneplanar.



Herøy har tidlegare spelt inn til fylkeskommunen at det også bør utarbeidast ein regional delplan for samordna areal- og trafikkplanlegging for søre Sunnmøre eller ytre Søre Sunnmøre.

### **Felles planlegging i sjøareala**

Omstrukturering av havbruksnæringa har gjort kommunegrenser mindre og mindre relevante i forhold til korleis næringa nyttar areal. Også for arealbruk generelt i sjø er kommunegrenser nokså uinteressante; fiske, friluftsliv, ferdsel, mv. Behovet for felles planlegging er ut frå dette generelt større enn på land. Med utgangspunkt i havbruksnæringa opplever mange at presset på sjøareala vert større, og at samordna planlegging er nødvendig av den grunn. Plan- og bygningslova sin heimel for arealplanlegging strekker seg til ei nautisk mil utanfor grunnlina.

Kommunen har i sin samfunnsdel kommentert kor verdifull kommunen si kystsone er for kommunen si utvikling. Kommunen ynskjer ei sterk satsing på næringsverksemd i kystsona (tilknytning til strandsona) og i havrommet. Kommunen legg både til rette for maritim og turismeretta verksemd i strandsona. Kommunen ynskjer ikkje å blande desse interessene då der er eit konfliktforhold, men heller sette av større areal i ulike delar av kommunen der desse ikkje påverkar kvarandre nevneverdig.

På Nordmøre er det sett igang felles kommunal planlegging i sjøareala. Prosjektet gjeld begge dei store fjordsystema, men også øvrige sjøareal ut til grunnlina. Initiativet kom frå Nordmøre regionråd og er finansiert av kommunane og av tilskot frå Marint miljøsikrings- og verdiskapingsfond (administrert av fylkeskommunen). <http://mrfylke.no/Tenesteomraade/Regional-og-naeringsutvikling/OEkonomisk-stoette/Marint-miljoesikrings-og-verdiskapingsfond>

Det same gjeld fem kommunar i Romsdalsfjorden (Molde, Nesset, Rauma, Vestnes og Midsund). Det er tilsett prosjektleiarar i begge prosjekta, og det er venta offentleg ettersyn av planforslag i løpet av 2016.

På Sunnmøre er slike prosessar ikkje igangsett, men på ytre Søre Sunnmøre har det vore gjennomført prosjekt Marine grunnkart som gir dei mest detaljertekarta over havbotn i Noreg. Dette skal no arbeidast vidare med i ein felles marin næringsplan for ytre Søre Sunnmøre.

### **Barn og unge**

Gjennom Rikspolitiske retningslinjer om barn og unge i planlegginga er det definert to viktige nasjonale mål. Desse måla kjem også fram av at Noreg har ratifisert FN's barnekonvensjon:

*- Sikre eit oppvekstmiljø som gir barn og unge tryggleik mot fysiske og psykiske skadeverknadar, og som har dei fysiske, sosiale og kulturelle kvalitetar som til ei kvar tid er i samsvar med eksisterande kunnskap om barn og unges behov.*

*- Ivareta det offentlege ansvaret for å sikre barn og unge dei tilbod og moglegheiter som samla kan gi den enkelte utfordringar og ein meningsfylt oppvekst uansett bustad, sosial og kulturell bakgrunn.*



For å best mogleg ta i vare desse viktige måla, er det viktig at kvar kommune tek omsyn til barn og unges interesser i alt planarbeid, ikkje berre som ein enkelt plan. Rikspolitiske retningslinjer må vere førande i planarbeidet, men ein må også evne å sjå konsekvensar av at barn og unge sine interesser ikkje blir prioritert.

Høgt fokus på løysingar som tek i vare barn og unge, vil medverke positivt til attraktivitet i kvar enkelt kommune. At barn og unge kjenner seg i varetekne, lytta til og trygge, gjer det lettare å bli verande, eventuelt kome tilbake etter endt studietid.

Den nasjonale rapporten frå UNGdata-undersøkingar i 2014, viser at graden av psykiske helseplager påverkar i kor stor grad ungdom er fornøgde med lokalmiljøet sitt. Ei slik undersøking er med på å stadfeste at det psykososiale miljøet, til dømes i skulen, er svært viktig. Fysisk utforming av skulen kan vere ein del av dette, men uansett understrekar det viktigheita av gjennomgåande fokus på barn og unges interesser i all planlegging.

Rapporten «Ung i Møre og Romsdal» frå 2015 viser at elevar i vidaregåande skule som ser føre seg å gå vidare til universitet og høgskular, ser det som *lite sannsynleg* at dei bur i fylket om 10 – 15 år. Dei som ikkje har planar om universitet og høgskule ser på det som *svært sannsynleg* at dei bur i fylket om 10 – 15 år. Ein vesentleg faktor her er kjennskapen til kva jobb ein kan finne i fylket. Dei som kjenner godt til jobbmoglegheitene svarar i større grad at dei vil bli buande.

Ikkje minst er det også viktig at det er mogleg med høgare utdanning innan fylket, jamfør utfordringane i næringslivet. Eit godt utdanningstilbod styrkar attraktiviteten både for unge som bur her og for unge andre stader som skal velje utdanning.

Desse signala frå born og unge i fylket må og bør kvar enkelt kommune ta på alvor enten aleine eller i samspel med andre aktørar for å betre legge til rette for at det blir attraktivt å både bu og ville flytte tilbake til heimstaden sin, eller for nye å flytte til. Dei demografiske trendane viser at dette er svært viktig å ha merksemd på.

## **Lokale utviklingstrekk og viktige utfordringar**

### **Herøy i regionen; samfunns- og arealutvikling**

Herøy er ei av dei største kommunane i arbeids-, bu- og sørvisregionen Søre Sunnmøre målt etter antal busette med sine 8.958 innbyggjarar per 1.1.2015. Kommunen består av seks øyer som alle er knytt saman med bruer. Kommunen består av Gurskøy, Leinøy, Bergsøy, Nerlandsøy, Remøy og Runde der kommunesenteret Fosnavåg ligg på Bergsøya.

Fosnavåg er bygd opp rundt den naturlege hamna og skal vere eit attraktivt sentrum for alle innbyggjarane i Herøy. Kommunen ynskjer at detaljhandel primært skal etablerast i Fosnavåg, men på grunn av mangel på tilgjengeleg areal og funksjonelle bygg ser ein ei stor utfordring når dagens butikkar stadig vert meir arealkrevjande. Dei geografiske omgjevnadane til Fosnavåg gjer at det er ei knappheit på areal i sentrum og ein må ha ei høg utnytting i sentrum og ha fokus på transformasjon av bygg for å sikre tilstrekkeleg areal til sentrumsføremål. Kommunen ser likevel behov for å halde på handelsområde på Myklebust/Eggesbønes som i stor grad består av



daglegvarehandel som eit supplement til Fosnavåg. Handelsområde i Myrvåg skal dekkje behovet for detaljhandel i indre del av kommunen.

## Kommunikasjonar

Møreforskning gjennomført i 2015 ei undersøking om mobilitet og endringa av mobilitet som fylgje av Eiksundsambandet og Kvivstunellen. Undersøking stadfestar at dei fleste(ca. 60%) er villig til å pendle 45min når dei skal på arbeid. For Herøy vil dette bety at eit potensielt marknad for arbeidskraft er kommunane på Søre Sunnmøre (Volda, Ørsta, Hareid, Ulstein, Sande og Vanylven).



Figur 2 Kommunikasjonar Søre Sunnmøre ([www.sunnmorskart.no](http://www.sunnmorskart.no))

Herøy kommune ligg ytterst i havgapet og det har vore ressursane i det fiskerike havet som har vore grunnlaget for vekst og utvikling i kommunen. På mange måtar går Herøy «mot straumen» med befolkningsauke og auke i verdiskaping til tross for at ein ikkje ligg ideelt plassert i regionen i høve kommunikasjonar og arbeidskraft. Kommunen har likevel to flyplassar tilgjengeleg innanfor ei pendlingstid på 90min. Ørsta/Volda lufthamn ligg 40min frå Fosnavåg og Ålesund lufthavn, Vigra er om lag 90min frå kommunesenteret. Ålesund som er største byen i Møre og Romsdal ligg 60min frå Fosnavåg.

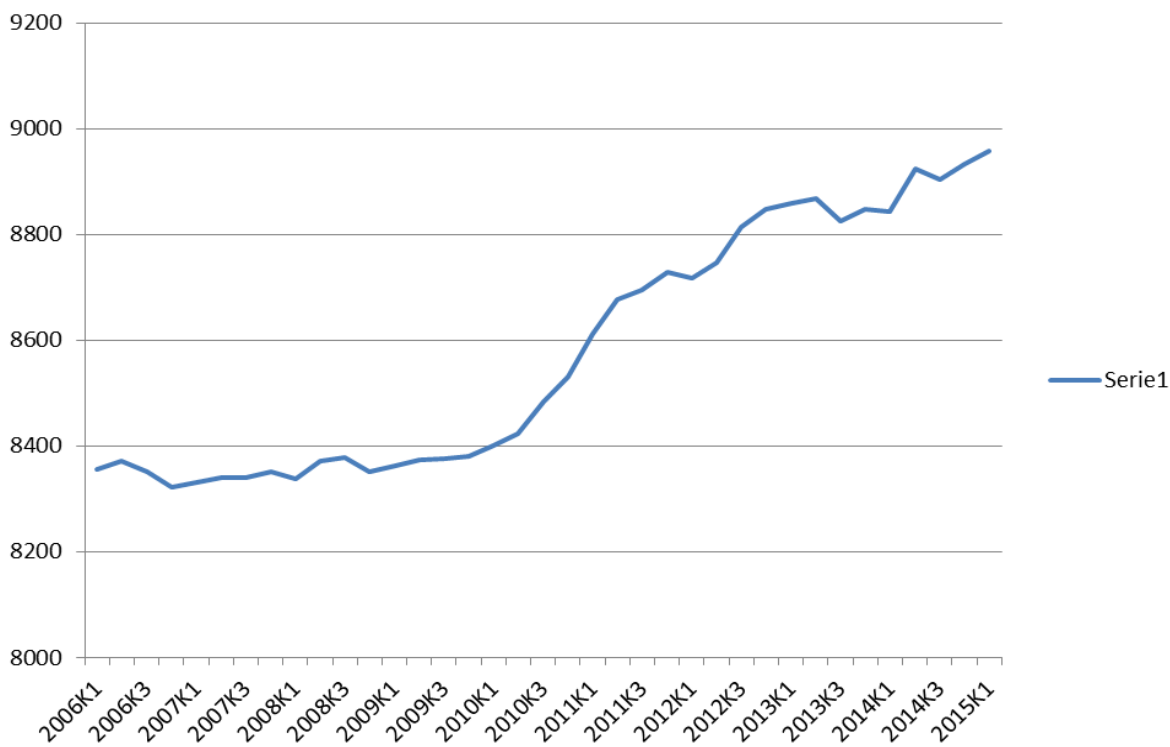
## Demografisk utvikling

Som ein kan sjå ut frå folketalsutviklinga siste 10 åra i figur 3 har folketallet i Herøy gått jamt opp med om lag 600 personar. Dette er ei god utvikling og næringslivet har utvikla seg positivt i denne perioden, noko som har medført auka behov for arbeidskraft. Dette vert også synleg i figur 4 som viser folketalsutviklinga inkl.

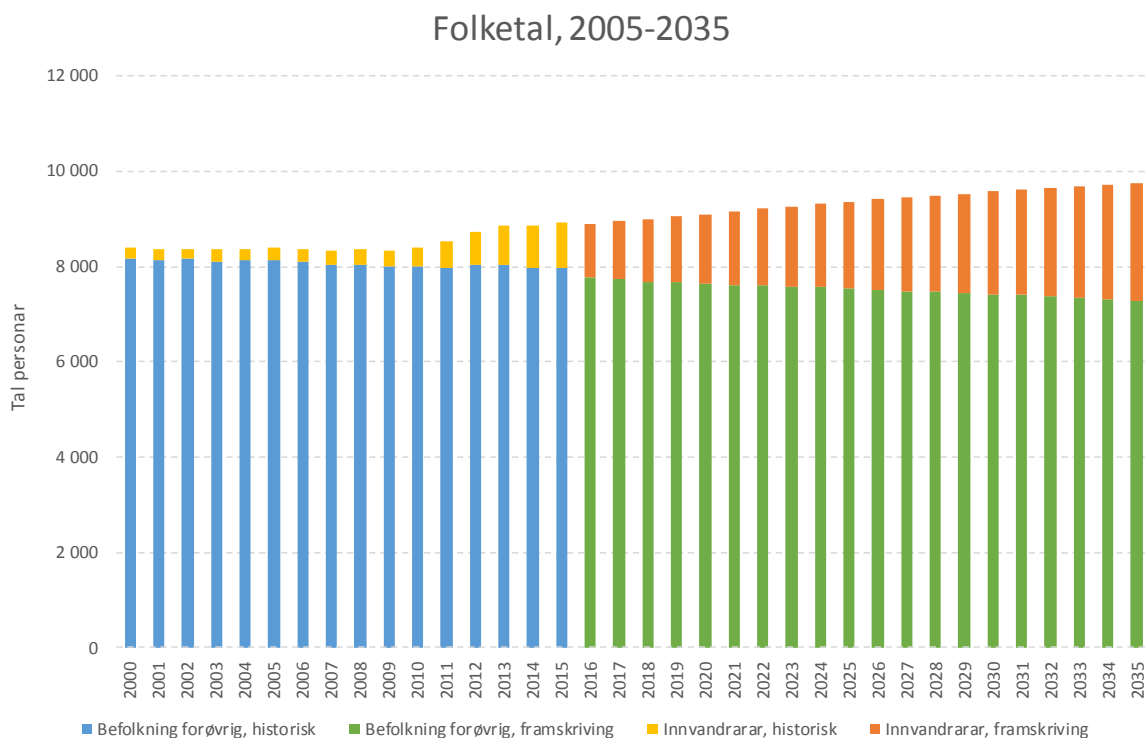




innvandrere og befolkningsframskriving fram til 2035. Den gule og raude delen av grafen i figur 4 viser innvandrere i kommunen og det har vore ei større auke i antal innvandrere enn fødselsoverskotet i kommunen. Ut frå dette kan vi seie at *utan innvandring til kommunen ville Herøy hatt ei negativ utvikling i folketalet i perioden 2000-2015*. Dette er ikkje ulikt andre kommunar på vestlandet som også har opplevd folketalsauke på grunn av arbeidsinnvandring.



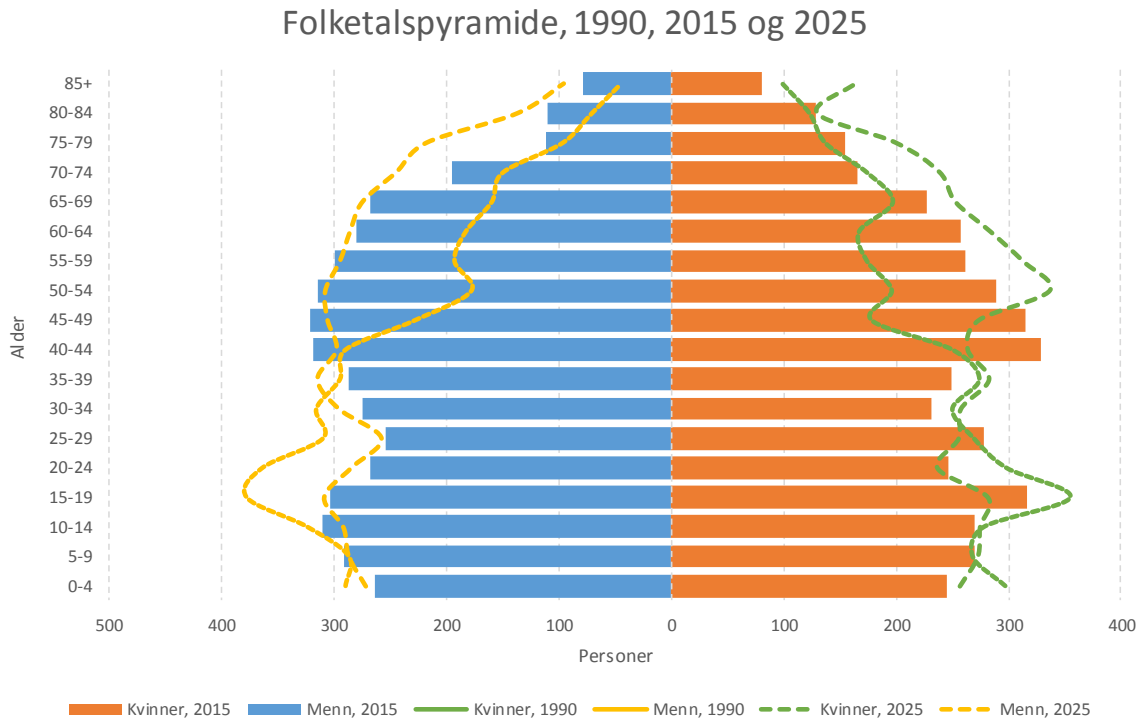
Figur 3 Kvartalsvis folketalsutvikling 2006-2015 (statistikk frå [www.mrfylke.no](http://www.mrfylke.no))



Figur 4 Folketal 2005-2035 inkl. innvandrere (statistikk frå [www.mrfylke.no](http://www.mrfylke.no))



I figur 5 (befolkningspyramiden) ser vi at Herøy har ei utfordring når det kjem til å halde på innbyggjarane i alderen 20-39. Dette har vore, og er ein trend for dei kommunane som ikkje kan tilby høgare utdanning i si eiga kommune. Unge Herøyværingar som skal gå eller er ferdig på vidaregåande skular søkjer seg i stor grad vekk frå kommunen, enten for å utdanne seg vidare eller søkje seg jobb andre stadar.



Figur 5 Folkemengd fordelt på aldersgruppe og kjønn (statistikk frå [www.ssb.no](http://www.ssb.no) )

### Næringsliv og kompetanse

Næringslivet i Herøy er rekna som «et sterkt, solid og internasjonalt orientert næringsliv, med fleire vitale og vekstkraftige forretningsmiljøer knyttet til fiskerierne, offshorevirksomheten, den maritime industrien og shipping» (Berrefjord & Thomassen).

Slik næringslivet utviklar seg vil det vere behov for fleire landbaserte jobbar i dei ulike bedriftene både innanfor dei tradisjonelle STEM-faga (science, technology, engineering and mathematics) og innanfor administrasjon og leing.

Herøy kommune er saman med elleve andre kommunar på Sunnmøre ein del av ei samanhengande kjede av maritim verksemd som vert kalla Maritimt Møre. Kommunane som er ein del av Maritimt Møre er Vestnes, Haram, Sula, Giske, Ålesund, Volda, Ørsta, Hareid, Ulstein, Herøy, Sande og Vanylven og det er her den maritime klynga har sitt tyngdepunkt. Den maritime klynga på Sunnmøre har eit breitt samansett næringsliv med ulike typar kundar og næringsorientering som nyt godt av samspeleffektar, utnytting av stordriftsfordelar, ein god ressursbase i ein godt utvikla arbeidsmarknad. Dette er med å gjere den maritime klynga til ei sterk og robust klynge med gunstige kommunikasjonar og evne til å rekruttere kompetent arbeidskraft (Kommuneplan for Herøy 2013-2025).



I figur 6 er område som er rekna som nasjonale tyngdepunkt merka med firkant og regionale tyngdepunkt er merka med sirkel. Herøy kommune er eit nasjonalt tyngdepunkt innanfor maritime næringar og eit tyngdepunkt i fylket innanfor fiskeri og havbruk.

## Næringsstruktur



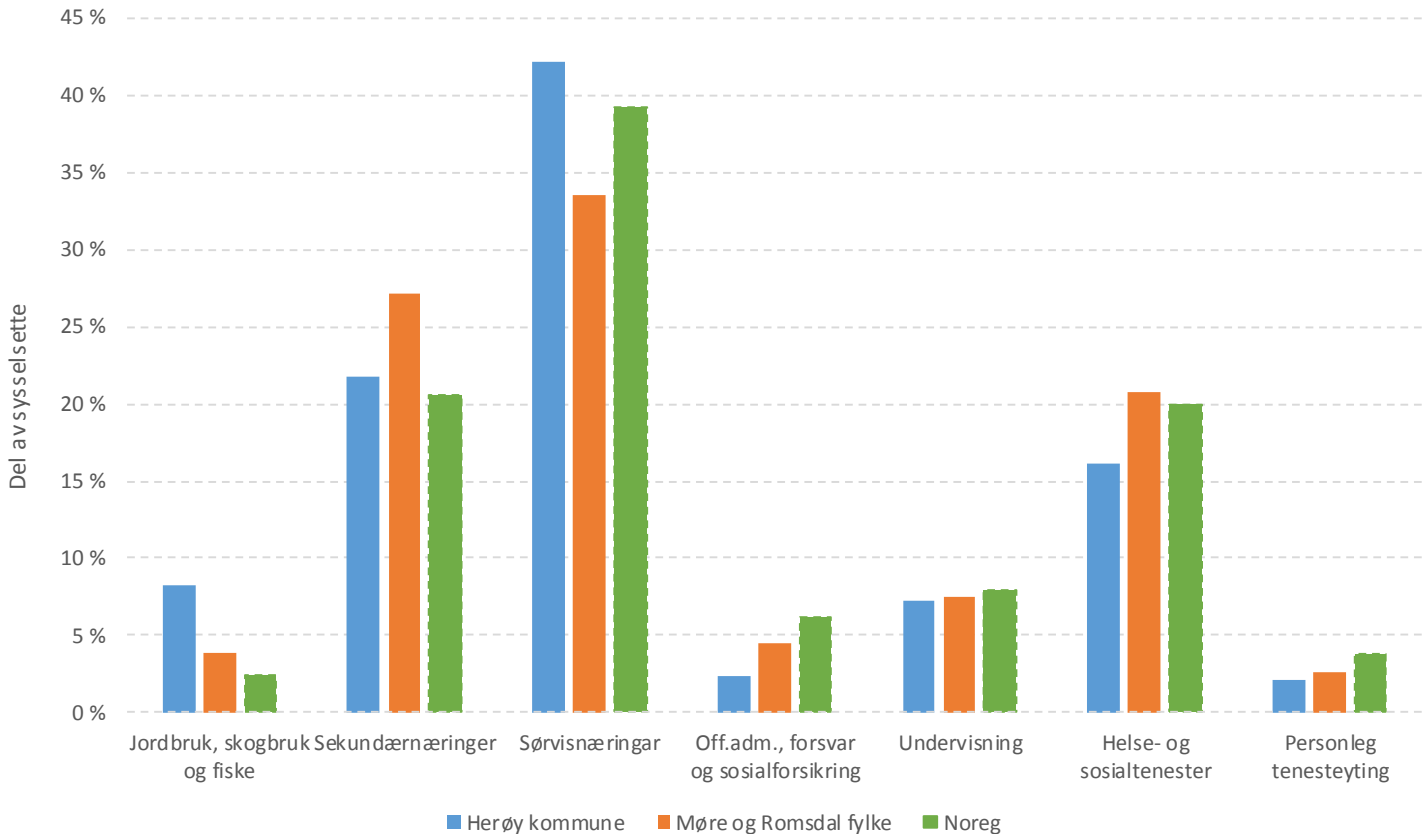
Figur 6 Næringsstruktur og tyngdepunkt (statistikk frå [www.mrfylke.no](http://www.mrfylke.no))

Figur 7 viser sysselsatte i prosent innan primær, sekundær og tertiærnæringar (tertiærnæringane er oppdelt i sørvis, off. adm., undervisning, helse- og sosialtenester og personlege tenesteyting).



Herøy har prosentvis fleire sysselsatte innan primærnæringa enn fylket sett under eitt og det er truleg næringa *fiske* som dregg opp snittet for Herøy sin del.

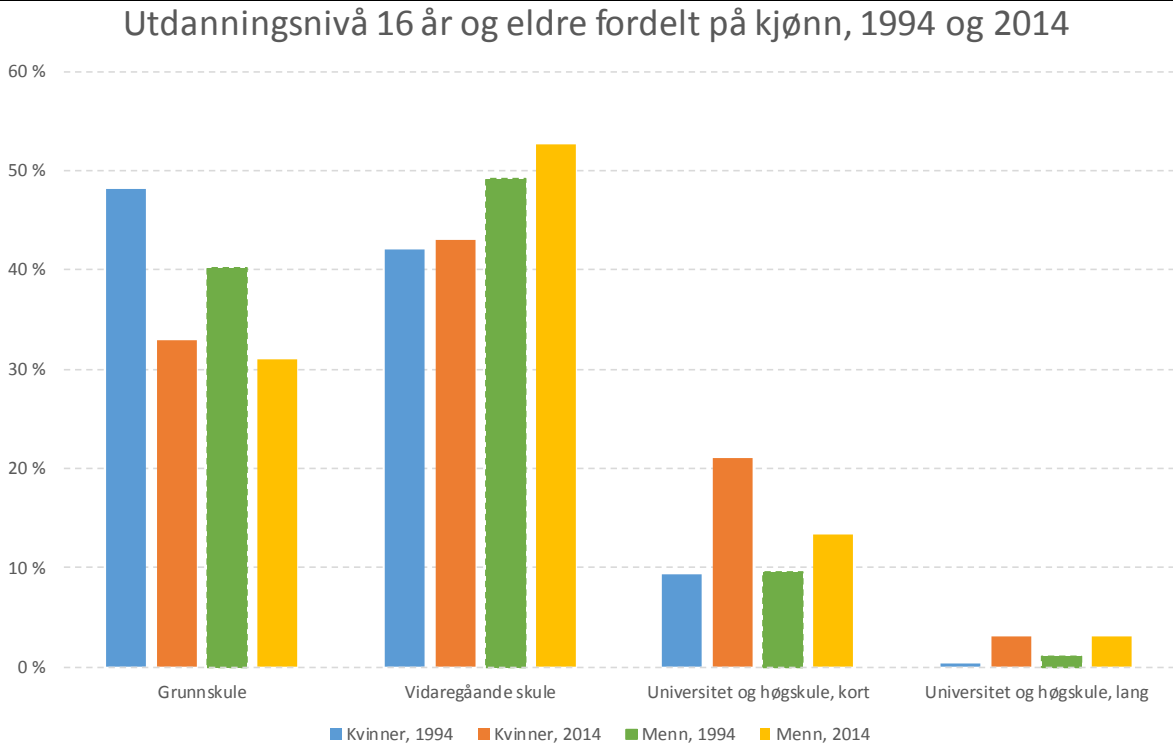
### Næringsstruktur, 2014



Figur 7 Næringsstruktur i Herøy i prosent (statistikk frå [www.mrfylke.no](http://www.mrfylke.no))

### Utdanningsnivå i kommunen

For dei som ynskjer å gå rett ut i arbeidslivet etter vidaregåande har Herøy kommune eit godt tilbod med [Herøy vidaregåande skule](#) som tilbyr yrkesfag innan [bygg- og anleggsteknikk](#), [helse- og oppvekstfag](#), [restaurant- og matfag](#), [naturbruk](#) og [teknikk og industriell produksjon](#). Herøy kommune har historisk hatt mange, særleg gutar, som søker seg inn på naturbruk og satsar på ei yrkesretning innan fiske og fangst.



Figur 8 Utdanningsnivå blant innbyggjarane (statistikk frå [www.mrfylke.no](http://www.mrfylke.no))

Herøy er ei kommune med sterke tradisjonar innan fiske og samfunnet er bygd opp på fiskarbonden frå gammalt av. Det er derfor framleis mange unge som vel å halde tradisjonar i hevd og vel yrkesretta utdanning og eit yrkesliv innan fiske og fangst. Dette viser igjen i statistikken over utdanningsnivået i kommunen. Herøy har ein større prosentdel av innbyggjarane med grunnskule- og vidaregåandeskulenivå og ein lågare andel med universitet- og høgskuleutdanning. Vi registrerer også at utviklinga i samfunnet går i den retning at offentleg og privat næringsliv stadig krev meir formalkompetanse i sine stillingar. Dette er eit utfordring for kommunen på sikt om trenden fortset i same retning.

Vi registrer likevel at prosentdelen med berre grunnskule har gått ned frå 1994 til 2014 og delen med vidaregåande skule og høgskule og universitetsutdanning (lang og kort) har gått opp. Største auken ser vi på utdanningsvalet til kvinner innan kort høgskule og universitetsutdanning som har gått frå 9-10% til over 20%.

Sentraliseringsprosessane som føregår i Noreg (og resten av verda) der storbyane trekk til seg ein relativt stor del av unge, høgt utdanna er eit trugsmål mot Herøy si utvikling då ein ynskjer fleire kompetansesarbeidsplassar i Fosnavåg der Fosnavåg er ein utkant i Norge og ein utkant på Sunnmøre.

### **Natur- og kulturmiljø, klima og samfunnstryggleik**

Rapporten *Havnivåstigning, Estimerer av framtidig havnivåstigning i norske kystkommuner* (2009) estimerer at havnivået i 2100 kan stige med 70cm langs Sørlands- og Vestlandskysten. På grunn av usikkerheit kring desse estimatane anslår dei at havnivået i 2100 vil ligge mellom +50cm og +105cm høgare enn dagens normalnivå (kote 0).



Det vert stilt stadig strengare krav til bevaring og naturmiljø og kulturmiljø. Kommunen har ikkje noko plan for registrerte kulturminner, men bør vurdere dette i denne prosessen.

Som følgje av nasjonale mål om reduksjon i veksten av CO2-utslepp ventar ein meir energiokonomisk drift i alle delar av samfunnet. Herøy har *Klimaplan for Herøy kommune 2009-2013* som skisserer fleire klimatiltak i kommunen og konkrete prosjekt som skal gjennomførast.

### ***Samordna areal- og transportplanlegging***

Herøy kommune består av seks større øyar, Gurskøya, Leinøya, Bergsøya, Nerlandsøya, Remøya og Runde og øyene er kopla saman med bruer. Nokre av bruene i kommunen er av eldre standard og kan by på utfordringar med dagens trafikksituasjon. Bruene som er av dårlegast stand er Nerlandsøybrua og Remøybrua.

Herøy kommune har generelt ei utfordring med vedlikehald av kommunale vegar og behovet må vegast opp mot bygging av nye vegar i private reguleringsplanar. Kommunen har eit ansvar for å bygge gode og trygge vegar, særleg for barn og unge som skal til og frå skule.

Herøy kommune har mest busetting i aksen frå Frøystad til Kvalsund med Leine, altså omlandet til Bergsøya. På denne strekning bør det prioriterast gode kommunikasjonar og enkel tilgang til kollektivtransport. Gjennomfartsåra er Fv.654 og kommune er såleis avhengig av å ha med både fylkeskommune og statens vegvesen når det skal gjerast infrastrukturtiltak på strekninga.

### ***Folkehelse og levekår***

Kommunen er ansvarleg for å planlegge, utforme og organisere tenester til alle innbyggjarar med behov for helse- og omsorgstenester. Tenestetilbodet skal vere fagleg forsvarleg og mest mogleg likeverdig.

Basert på tala frå *Folkehelseprofil 2016* (sjå vedlegg 4) er andelen barn (0-17 år) som bur i husstandar med låg inntekt lågare enn landsnivået.

Andelen som får vatn frå vassverk som både har tilfredstillande resultat for E. coli og stabil drikkevassforsyning, ser ut til å vere høgare enn landsnivået.

Andelen ungdomsskuleelevar som oppgir at dei er fysisk inaktive (andpusten eller sveitt sjeldnare enn ein gong i veka), er høgare enn landsnivået.

Andelen med overvekt inkludert fedme, ser ut til å vere høgare enn landsnivået.

Herøy kommune utarbeidde i 2015 *Oversikt over helsetilstand og påverknadsfaktorar i Herøy*. I denne rapporten kjem det fram mellom anna:

- Spesielt unge jenter slit med den psykiske helsa.
- Andelen elevar i 8.kl som driv fysisk aktivitet, er sterkt minkande fram mot vidaregåande skule.
- Gode oppvekstkår, trygge lokalsamfunn og gode levevanar, er viktig satsing for folkehelsa.



- Enkeltfaktorar som lite fysisk aktive, røyking, snus, psykiske plagar og overvekt har relativt stor påverknad på folkehelsa.

For å styrke førebygging og minske behandling på lengre sikt, bør kommunen ha tidleg innsats mot barn og unge som innsatsområde, og med fylgjande satsing:

- Tverrfagleg samarbeid, tidleg innsats og låg terskel for å førebygge mobbing, psykisk helse og rus.
- Tverrfagleg samarbeid og tidleg innsats for å førebygge overvekt og inaktivitet.
- Samarbeide meir tverrfagleg, og med lag og organisasjonar om "Sunne kantiner" i skular mv, og "Sunne salsarenaer" i fritidsarenaene for barn og unge.
- Samarbeide med lag og organisasjonar for bygging av aktuelle arenaer som fremmar folkehelsa.

### **Barn og unge**

Plan- og bygningslova krev at barn og unge skal vere tema i all planlegging. Formålsparagrafen til plan- og bygningslova seier slik: *prinsippet om universell utforming skal ivaretas i planleggingen og kravene til det enkelte byggetiltak. Det samme gjelder hensynet til barn og unges oppvekstvilkår...*

Det er utarbeidd [rikspolitiske retningslinjer for barn og unges interesser i planlegging](#) som er førande for kommunen sitt arbeid med arealplanar. Både nasjonale og regionale mynde prioriterer vilkåra for barn og unge høgt.

### **Kommuneøkonomi**

Kommunen opplever i dag at stadig fleire statlege oppgåver vert overført til kommunen utan auka overføringa frå staten til å dekke dei nye utgiftene. Innbyggjarane stiller stadig høgare krav til tenester innan helse- og omsorg, skule etc. og investeringane i omsorgsbustadar, sjukeheimsplassar, rehabilitering av skulebygg og kultur- og opplevingsanlegg vert store investeringar som vil auke lånebelastninga på kommunen.

Herøy kommune hadde pr. 31.08.2015 ei lånegjeld på 791,3 mill kroner eller om lag 88.400,- per innbyggjar. I desse tala ligg alt av lån kommunen har per dato – også vidareutlån gjennom Husbanken, lån til VAR-område og lån som staten betaler rentekompensasjon for.

## **5. VURDERING AV PLANBEHOV I PERIODEN**

Sjå vedlegg 1 for oversikt over vedtekne arealplanar.

Sjå vedlegg 2 for oversikt over vedtekne samfunnsplanar.

### **Planstatus, planar med behov for revidering eller rullering**

#### **Under revidering – oppstart 2016**

##### **Kulturminneplan**

Herøy kommune ynskjer å starte opp arbeid med å registrere kulturminner og samle desse i ein kulturminneplan. Planarbeidet vert starta opp i 2016.

#### **Strategisk næringsplan 2016 – 2020**



Planarbeidet er varsla oppstart og under utarbeiding. Kommunen tek sikte på ferdigstilling i løpet av 2016.

### **Interkommunal marin næringsplan**

Kommunen har avtale om interkommunalt plansamarbeid med Hareid, Ulstein, Sande og Vanylven på å etablere felles kystsoneplan for Søre Sunnmøre. Arbeidet vert starta opp i 2016. Dette arbeidet skal danne kunnskapsgrunnlaget for ein interkommunal kystsoneplan for dei nemnde kommunane.

## **2017**

### **Samordning av kommuneplanen sin samfunnsdel og økonomiplan**

Det er kome innspel på at kommunen bør søkje å samordne Samfunnsdelen sin handlingsdel med økonomiplanen denne planperioden. Dette bør gjerast for å få unngå å ha to styringsdokument som prioriterer i ulik retning.

### **Kommunedelplan for idrett, fysisk aktivitet og friluftsliv 2011 – 2014**

Det bør gjennomførast revidering av handlingsprogrammet årleg. Full rullering av KDP for idrett, fysisk aktivitet og friluftsliv bør gjennomførast i 2017.

### **Klimaplan for Herøy 2009 – 2013**

Kommunedelplan er vedteken 28.01.2010 og det er derfor behov for ei rullering av heile planen. På grunn av manglande kapasitet har ikkje dette arbeidet blitt prioritert og kommunen har også avventa den varsla fylkesplan for klima og energi. *Regional delplan for klima og energi* vart vedteken 15.06.2015 og kommunen bør no følgje opp denne med eigen klima og energiplan i 2017.

### **Kommunedelplan for fiskerihamner 2000**

Planen vart sist revidert 03.10.2000 og er utdatert. Planen bør rullerast i 2017.

### **Rusmiddelpolitisk handlingsplan**

Alkohol delen av denne planen er trekt ut og er godkjent i Kommunestyret som eigen plan, *Alkoholpolitisk plan 2016-2020*. Arbeidet ligg til Barn-, familie- og helseavdelinga . Rusmiddelpolitisk handlingsplan bør reviderast i 2017.

### **Landbruksplan for Herøy**

Det vert foreslått å utarbeid eigen landbruksplan for Herøy kommune for å gå i djupna på utfordringar og moglegheiter for næringa i Herøy. Planen verte in temaplan under Strategisk næringsplan.

### **Reguleringsendring ved handelsområde på Eggesbønes**

Kommunen bør sjå på forholda for mjuke trafikkantar frå Toftestøvegen 37/326 (Spar) til Eggesbøvegen 37/222 (Kiwi). Område må sjåast i heilskap og dei ulike trafikkale forholda må vurderast i ei eiga sak om reguleringsendring.

## **2018**

### **Kommunedelplan for trafikktrygging 2015 - 2018**

Formannskapet gjorde 10.05.2016 i F-sak 89/16 vedtak om å starte opp arbeid med revidering av kommunedelplan for trafikktrygging(handlingsdelen). Arbeidet ligg til utviklingsavdelinga og er tenkt gjennomført hausten 2016 og vår 2017. Rullering av heile planen bør gjennomførast i 2018.





### **Frivilligplan 2012 – 2015**

Planen bør reviderast snarleg, men på grunn av andre planoppgåver som har høgare prioritet vert denne foreslått revidert i 2018.

### **Pandemiplan med delplanar**

Planen er sist revidert 04.08.2009 og det vil vere behov for ei rullering av planen. Tidspunkt for rullering er foreslått i 2018.

## **2019**

### **Kommunedelplan for Herøy – bustadpolitikk 2015 – 2019**

Kommunedelplanen må rullerast i 2019.

## **2020**

### **Kommunedelplan for Herøy – helse og omsorg 2013 – 2020**

Rullering av planen er planlagt i 2020.

### **Alkoholpolitisk plan 2016 – 2020**

Rullering av planen er planlagt i 2020.

## **Planarbeid utan tidfesting**

### **Revidering av Herøy kommune sitt plansystem**

Plansystemet er prega av mange kommunedelplanar som burde vore samla i færre og meir heilskaplege planar som går på tvers av fleire fagområder. Resultatet kan vere ei fragmentert satsing på fleire område og ikkje ei spissa satsing slik visjonen til Herøy kommune legg opp til. Det vil vere naturleg at dette vert teke opp i rådmannen si leiargruppe etter ein har gjennomført omorganiseringsprosessen og tilsett kommunalsjefar for dei fire nye avdelingane; stab, samfunnsutvikling, helse- og omsorg og oppvekst.

### **Oppheving av eldre ikkje utbygde reguleringsplanar**

Kommunen bør vurdere å oppheve eldre reguleringsplanar som er godkjente, men ikkje utbygde. Dette på grunn av at alle godkjente planar vert teke med i kommunen, fylkeskommunen og fylkesmannen sine arealrekneskap ved vurdering av nye utbyggingsområde. Dette bør gjerast ved neste rullering av kommuneplanen sin arealdel.

### **Kommuneplanen sin arealdel**

Arealdelen er relativt ny og det vil ikkje vere grunnlag for å endre den i denne planperioden. Det bør likevel vurderast om kommunen skal revidere delar av føresegna til planen for å gjere den meir eintydig.



## VIKTIGE DEFINISJONAR OG OMGREP

I dette dokumentet vil det bli brukt ord og formuleringar som ikkje er sjølvforklarande. Under vil du finne ei kort forklaring på nokre av desse uttrykka.

### **Planstrategi**

Planstrategien skal ta føre seg planbehovet og føreståande planarbeid i kommunen i den komande kommunestyreperioden. Planar etter plan- og bygningslova, beredskapsplanar og planar som er politisk handsama er omfatta av planstrategien. Hovudføremålet med planstrategien er at politikarane skal ta stilling til om kommuneplanen eller delar av kommuneplanen skal reviderast eller vidareførast slik den er. Utviklingstrekk og utfordringar i kommunen dannar grunnlaget for vurderingane i planstrategien. (pbl. § 10-1).

Perspektiv 4år.

### **Kommuneplan**

Eit samleomgrep som omfattar kommuneplanen sin samfunnsdel med handlingsprogram og kommuneplanen sin arealdel. *Kommuneplan skal ivareta både kommunale, regionale og nasjonale mål, interesser og oppgaver, og bør omfatte alle viktige mål og oppgaver i kommunen.* (pbl. § 11-1).

Perspektiv 12år.

### **Kommuneplanen sin samfunnsdel**

Kommuneplanen sin samfunnsdel skal ta stilling til langsiktige utfordringar, mål og strategiar for kommunesamfunnet som heilskap og kommunen som organisasjon (pbl. § 11-2).

Perspektiv 12år.

### **Kommuneplanen sin handlingsdel/ handlingsprogram**

Handlingsprogram for samfunnsdelen som skal vere den fireårige oppfølginga av kommuneplanen. Økonomiplanen kan inngå i handlingsdelen til kommuneplanen. Kommuneplanen sitt handlingsprogram bør reviderast kvart år og vere grunnlag for budsjett og økonomiplandebatten. (pbl. § 11-3).

Perspektiv 4år.

### **Kommuneplanen sin arealdel**

Kommunen skal ha ein arealplan for heile kommunen som viser samanhengen mellom framtidig samfunnsutvikling og arealbruk. Kommuneplanen sin arealdel skal angi hovudtrekka i arealdisponeringa og sette rammer og føringar for nye tiltak og ny arealbruk som kan startast opp. (pbl § 11-5).

Perspektiv 12år.

### **Kommunedelplan**

Planer for bestemte område (areal), tema eller verksemdsområde. Til dømes kommunedelplan for Bergsøya (areal), kommunedelplan for trafikktrygging (tema) eller kommunedelplan for helse og omsorg (verksemdsområde). (pbl. § 11-4).

Perspektiv 4 – 12år.

### **Kommunedelplanar sine handlingsprogram**



Handlingsprogrammet skal angi korleis planen skal realiserast gjennom konkrete målsettingar og tiltak. Desse gir grunnlag for kommunen si prioritering av ressursar, planleggings- og samarbeidsoppgåver. Desse bør vere ein del av grunnlaget for budsjett og økonomiplandebatten.

Perspektiv 1 – 4år.

### **Temaplan/ sektorplan/ fagplan**

Planar for tema eller sektorar som ikkje er eller skal handsamast etter plan- og bygningslova og har ein enklare prosess enn kommunedelplanar og fyl ikkje krav i pbl. til prosess og medverknad. Planane kan vere utarbeidd for å støtte krav frå nye reformer eller for å implementere endringar i organisasjonen.

Perspektiv 1år eller meir (ingen øvre grense).

### **Områdeplan**

Områdeplan er ein arealplan og skal i utgangspunktet vere ei planform for kommunen. Det kan i områdeplanen stillast krav om at det skal utarbeidast detaljplan for området eller den kan vere så detaljert at den kan brukast som direkte grunnlag for tiltak. Det er ikkje krav til rullering, og endring i slike planar er behovsstyrt. (pbl. § 12-2). Kommunen si moglegheit til å foreta oreigning fråfaller dersom kommunestyrevedtak ikkje er gjort 10 år innan planen er godkjend og kunngjort. Områdeplanen er gyldig inntil den vert oppheva ved vedtak eller erstatta av andre planar.

### **Detaljplan**

Detaljplan kan fremjast av einkvar som ynskjer å setje i gang eit byggetiltak og skal vere i samsvar med gjeldande arealdel til kommuneplanen eller områdeplan. For privat utarbeidde planar er det frist på fem år for å påbegynne bygge- og anleggstiltak. Det er mogleg å få forlenga fristen med to år om gangen.



## Godkjende reguleringsplanar per mai 2016

Planid	Plannavn	Plantype	Ikraft.
196801	Nykreim	Eldre reguleringsplan	07.02.1968
196901	Kvalsund Nerlandsøy	Eldre reguleringsplan	06.03.1969
197301	Bergsøy/Bendal	Eldre reguleringsplan	19.10.1973
197601	Trolldalen/Storeneset	Eldre reguleringsplan	24.08.1976
197602	Frøystad	Eldre reguleringsplan	30.09.1976
197701	Kvalsvikeidet	Eldre reguleringsplan	09.06.1977
197801	Dragsund	Eldre reguleringsplan	07.02.1978

Planid	Plannavn	Plantype	Ikraft.
197901	Feirelia	Eldre reguleringsplan	17.12.1979
198101	Fosnavåg/Kleiva	Eldre reguleringsplan	06.07.1981
198201	Bø/Arhaug	Eldre reguleringsplan	10.04.1981
198202	Remøy	Eldre reguleringsplan	22.12.1982
198601	Eggesbønes/Grønhaugen	Eldre reguleringsplan	21.03.1986
198602	Eggesbønes/ alder og Sjukeheimsområde	Eldre reguleringsplan	21.11.1986
198701	Fosnavåg sentrum	Eldre reguleringsplan	27.03.1987
198702	Røyra	Eldre reguleringsplan	22.05.1987
198902	Fiskerihavn Leinevika	Eldre reguleringsplan	14.12.1989
198903	Jensholmen	Eldre reguleringsplan	02.05.2016
199101	Buholmlina	Eldre reguleringsplan	13.09.1991
199102	Veg Tarberg-Moltumyr	Eldre reguleringsplan	29.11.1991
199202	Langeneset Gnr. 9 Bnr. 85	Eldre reguleringsplan	18.12.1992

Planid	Plannavn	Plantype	Ikraft.
199301	Leine 1	Eldre reguleringsplan	29.01.1993
199302	Gang-sykkelveg Tuftene - Tjørnvåg	Eldre reguleringsplan	26.11.1993
199303	Lisjebøvegen	Eldre reguleringsplan	26.11.1993
199304	Fylkesveg 10 Moltu	Kommunedelplan	17.12.1993
199401	Vike/Toftedal	Eldre reguleringsplan	27.05.1994
199701	Veg Sande grense - Tarberg	Eldre reguleringsplan	10.04.1997
199702	Myrvåg Sjukeheim	Eldre reguleringsplan	06.05.1997
199703	Grisholmen	Eldre reguleringsplan	06.06.1997
199704	Runde Bustadfelt	Eldre reguleringsplan	21.11.1997
199901	Hjelmeseth	Eldre reguleringsplan	03.09.1999
199902	Mjølstadneset	Eldre reguleringsplan	12.02.1999
200002	Kvithaugsmyra	Eldre reguleringsplan	25.04.2000

Planid	Plannavn	Plantype	Ikraft.
200003	Fosnavåg sentrum - Holmsildkvartalet, Trebrygge 15m	Bebyggelsesplan ihht.Reguleringsplan	05.12.2000
200101	Veg Mjølstadneset	Eldre reguleringsplan	09.03.2001
200102	Myklebuståsen	Eldre reguleringsplan	28.05.2001
200103	Bergshaugen	Eldre reguleringsplan	12.10.2001
200104	Fosnavåg sentrum tomt F9	Eldre reguleringsplan	23.11.2001
200201	Herøy Kyrkje	Eldre reguleringsplan	07.03.2002
200202	Eggesbønes aust, industriområde	Eldre reguleringsplan	03.07.2002
200203	Skuleområdet på Remøy	Eldre reguleringsplan	19.12.2002
200204	Fosnavåg sentrum, Feie/Hansen-kvartalet	Eldre reguleringsplan	24.10.2002
200401	Idrettsområdet Bergsøy	Eldre reguleringsplan	16.09.2004
200501	Parkeringsplass ved Herøy kulturhus	Eldre reguleringsplan	10.02.2005
200601	Remøy gravplass	Eldre reguleringsplan	24.05.2006
200602	Fosnavåg Sentrum/Vestre del av hamneområde	Eldre reguleringsplan	02.11.2006

Planid	Plannavn	Plantype	Ikraft.
200603	Runde Miljøseier	Eldre reguleringsplan	14.12.2006
200604	Røyra 2	Eldre reguleringsplan	14.12.2006
200701	Myklebustvatnet Vest	Eldre reguleringsplan	25.01.2007
200702	Vålneset Hyttefelt	Eldre reguleringsplan	28.06.2007
200703	Småbåthamn på gnr. 31 bnr. 1 mfl	Eldre reguleringsplan	22.11.2007
200801	Kvalsund Teige	Detaljregulering	11.12.2008
200802	Reguleringsendring Leinøy skule	Detaljregulering	27.03.2008
200901	Skotholmen	Eldre reguleringsplan	05.03.2009
200902	Torvik Resort	Detaljregulering	11.06.2009
200903	Huldal	Detaljregulering	11.06.2009
200904	Fosnavåg sentrum - aust	Detaljregulering	22.10.2009
200905	Joakim-Marka	Detaljregulering	10.12.2009
200906	Leine 1 Skuletomt	Detaljregulering	10.12.2009

Planid	Plannavn	Plantype	Ikraft.
201001	Hestholmen hyttegrend	Eldre reguleringsplan	28.01.2010

201002	Vågsholmen	Detaljregulering	25.02.2010
201003	FV18-parsell Lene - Remøyholm	Detaljregulering	25.02.2010
201101	Sentrumsteigen gnr. 34 bnr. 99 og 374 mfl.	Detaljregulering	25.08.2011
201102	Gang og sykkelveg Torsethøgda - Kalveneset	Detaljregulering	15.12.2011
201103	Budaneset	Detaljregulering	19.05.2011
201201	Hotell og konsertsal i Fosnavåg sentrum	Detaljregulering	26.01.2012
201202	Aspevika hytteområde	Detaljregulering	26.01.2012
201203	Rådhuskvartalet	Detaljregulering	22.06.2011
201204	Bustadfelt på gnr. 37 bnr. 12 og 17 mfl.	Detaljregulering	22.03.2012
201205	Espeset gnr. 22 bnr. 2	Detaljregulering	23.02.2012
201206	Gang og sykkelveg Hjelmeseth	Detaljregulering	26.04.2012
201207	Gnr. 45 bnr. 9 i Dragsund	Detaljregulering	31.05.2012

Planid	Plannavn	Plantype	Ikraft.
201208	Eggesbøjorda gnr. 38 bnr. 2 mfl.	Detaljregulering	26.04.2012
201209	Myklebust vest	Detaljregulering	23.02.2012
201210	Campus Fosnavåg gnr. 29 og 37	Detaljregulering	26.04.2012
201246	Ny innfartsveg til Fosnavåg	Områderegulering	25.04.2013
201247	Indre Bergsøy	Områderegulering	27.11.2014
201250	Kommuneplan for Herøy - arealdel	Kommuneplanens arealdel	30.10.2014
201251	Hjelmeseth 2	Detaljregulering	13.12.2012
201253	Feriesenter Røyra	Detaljregulering	25.10.2012
201255	Tovågen Bustadfelt	Detaljregulering	27.09.2012
201256	Hjelmeseth 4	Detaljregulering	23.02.2012
201257	Planfri kryssing Frøystadskaret	Detaljregulering	22.11.2012
201258	Indre Leine Bustadfelt	Detaljregulering	25.04.2013
201262	Reguleringsendring Vågsholmen	Detaljregulering	29.08.2013

Planid	Plannavn	Plantype	Ikraft.
201263	Fosnavåg Hamn	Områderegulering	26.03.2015
201266	Nærøykrysset	Detaljregulering	25.04.2013

201268	Gang og sykkelveg Sandvika-Stokksundkrysset	Detaljregulering	27.08.2015
201275	Detaljreguleringsplan - bustadområde på Nerøy	Detaljregulering	27.11.2014
201277	Myklebuståsen 2	Detaljregulering	23.02.2012
201279	Gnr. 37 bnr. 384 mfl.- Herøysenteret	Detaljregulering	25.10.2012
201280	Koparstad gnr. 3 bnr. 4 og 11 mfl.	Detaljregulering	30.08.2012
201283	Frøystad Bustadfelt 2	Detaljregulering	26.04.2012
201284	Huldal aust	Detaljregulering	26.03.2015
201286	FV654 Indre Herøy-Stoksund	Detaljregulering	28.05.2015
201289	Reguleringsendring for Sjøside Eigedom	Detaljregulering	28.11.2013
201301	Detaljreguleringsplan for gnr. 42, bnr.1 (Lanternen marina)	Detaljregulering	27.08.2015
201304	Detaljregulering Eggesbøjorda, F/K/O	Detaljregulering	26.03.2015
201308	Detaljreguleringsplan gang og sykkelveg Moltustranda	Detaljregulering	30.04.2015

Planid	Plannavn	Plantype	Ikraft.
201309	Detaljreguleringsplan gang- og sykkelveg Sandvika -	Detaljregulering	27.08.2015
201311	Reguleringsendring Tovågen bustadfelt	Detaljregulering	11.02.2014
201312	Myrabakken bustadfelt	Detaljregulering	26.03.2015
201401	Trolldalen gnr. 55 bnr. 19 mfl.	Detaljregulering	28.05.2015
201405	Hjelmeseth 3	Detaljregulering	30.10.2014
201409	Reguleringsendring Myklebust vest 2	Detaljregulering	28.05.2015
201503	Detaljregulering for deler av sjukeheimsområdet på Eggesbønes	Detaljregulering	25.06.2015



## Planar i Herøy kommune oktober 2016

<b>Overordna planar for Herøy:</b>	<b>Vedtak</b>
Planstrategi for Herøy kommune 2012-2016	K-sak 201/12, 13.12.2012
Kommuneplan for Herøy, samfunnsdel	K-sak 132/13, 24.10.2013
Kommuneplan for Herøy, handlingsprogram	K-sak 132/13, 24.10.2013
Kommuneplan for Herøy, arealdel	K-sak 137/14, 30.10.2014

<b>Kommunedelplanar for Herøy:</b>	<b>Vedtak</b>
Kommunedelplan for idrett, fysisk aktivitet og friluftsliv 2011-2014	K-sak 182/10, 16.12.2010
Kommunedelplan for Herøy – Avlaupsplan 2016-2022	K-sak 128/16, 25.08.2016
Kommunedelplan for trafikktrygging 2015-2018	K-sak 169/14, 17.12.2014
Klimaplan for Herøy 2009-2013	K-sak 4/10, 28.1.2010
Kommunedelplan for fiskerihamner	
Kommunedelplan for Herøy - Bustadpolitikk 2015-2019	K-sak 44/16, 17.3.2016
Kommunedelplan for Moltu fv.10 (arealplan)	K-sak 144/93, 17.12.1993
Kommunedelplan for helse og omsorg 2013-2020	K-sak 21/14, 27.2.2014
Hovudplan vassforsyning 1991	Ukjent
Kommunedelplan for Herøy – Strategisk næringsplan 2016 - 2020	<i>Under revidering</i>

<b>Tema/ sektorplanar for Herøy:</b>	<b>Vedtak</b>
Frivilligplan for Herøy 2012-2015.	K-sak 65/12, 26.4.2012
Alkoholpolitisk plan 2016-2020.	K-sak 101/16, 22.06.2016
Rusmiddelpolitisk handlingsplan 2008-2012.	K-sak 65/08, 29.5.2008
Pandemiplan med delplanar for: <ul style="list-style-type: none"> <li>- Helse</li> <li>- Pleie- og omsorg</li> <li>- Bu- og habilitering</li> </ul>	Sist rev, 04.08.2009
Plan for førebyggjande tiltak for barn og unge 2009-2012.	K-sak 57/09, 14.5.2009
Plan for kriseleiing Beredskapsplan for Herøy kommune	K-sak 63/98, Ajouført mars 09, Ber-sak 3/99
Forvaltningsplan for seks statlege/ kommunale friluftsområde i Herøy kommune 2009.	Ukjent
Strategi for investering, drift og vedlikehald av kommunale bygg	K-sak 162/12, 27.9.2012



# kommunestatistikk

## Herøy kommune 2015





# Innhald


- **Demografi**
  - Slide 3: Sårbarheitsindikatorar, kart
  - Slide 4: Folketalsveksten i Møre og Romsdal, kart
  - Slide 5: Folketilvekst på grunnkretsniå, kart
  - Slide 6: Folketal
  - Slide 7: Folketalsvekst etter type
  - Slide 8: Fødselsoverskot
  - Slide 9: Nettoflytting for Møre og Romsdal
  - Slide 10: Folketalspyramide
  - Slide 11: Del 80 år og høgre
  - Slide 12: Innvandring etter region
  - Slide 13: Innvandring etter nasjonalitet
  - Slide 14: Kvinner per 100 menn, 20-39 år
  - Slide 15: Utdanningsnivået 16 år og eldre, begge kjønn
  - Slide 16: Utdanningsnivået 16 år og eldre, fordelt på kjønn
- **Næringsstruktur og sysselsetting:**
  - Slide 17: Arbeidsplassdekning, kart
  - Slide 18: Endring i arbeidsplassdekning
  - Slide 19: Inn- og utpendling etter bustad, hovudstraumar
  - Slide 20: Inn- og utpendling etter næring
  - Slide 21: Største utpendlingskommune
  - Slide 22: Årleg vekst i befolkning og sysselsetting
  - Slide 23: Samla årleg vekst i befolkning og sysselsetting
  - Slide 24: Forsørgarbyrde
  - Slide 25: Næringsstruktur, kart
  - Slide 26: Næringsstruktur
  - Slide 27: Næringsstruktur etter kjønn
  - Slide 28: Sysselsette etter næring og sektor
  - Slide 29: Sysselsette etter kjønn og næring
- **Utdanning:**
  - Slide 30: Elevar delt på utdanningsprogram
  - Slide 31: Elevar delt på skular
- **Folkehelse**
  - Slide 32: Folkehelseindikatorar
  - Slide 33: Median bruttoinntekt
  - Slide 34: Del under 18 år i låginntektshushaldningar
- **Bustadar og hushald**
  - Slide 35: Tettleik av bustadbygg og fritidsbygg, kart
  - Slide 36: Hushald etter type
  - Slide 37: Fordeling av bustadar etter type
  - Slide 38: Igangsatte og fullførte bustadar
- **Kommunal planlegging**
  - Slide 39: Tal på oppstartsvarel for plansaker



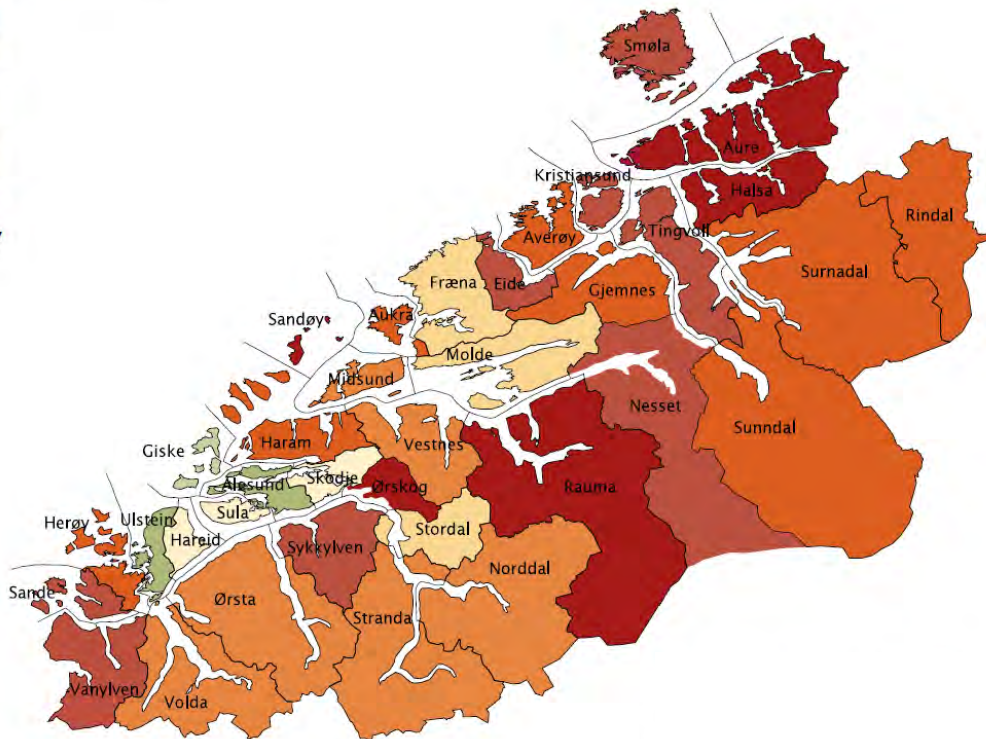
-Ein tydeleg medspelar

### Demografisk sårbarheit 2014

(på ein skala frå 0-10, der 10 er mest sårbar)



Fylkessnitt 7



### Demografisk sårbarheit

Indikator	Møre og Romsdal	Herøy kommune
Dødelegheitsrate	1	1
Fødselsrate	1	1
Netto tilflytting	0	0
Del befolkning 0-14 år	0	0
Del befolkning 15-24 år	0	1
Del befolkning 25-54 år	1	1
Del befolkning 55-64 år	1	1
Del befolkning 65 år og eldre	1	1
Kvinneoverskot	1	1
Over 95 kvinner per 100 menn, 15-64 år	1	1
<b>Tal sårbarheiter</b>	<b>7</b>	<b>8</b>

Forklaring:

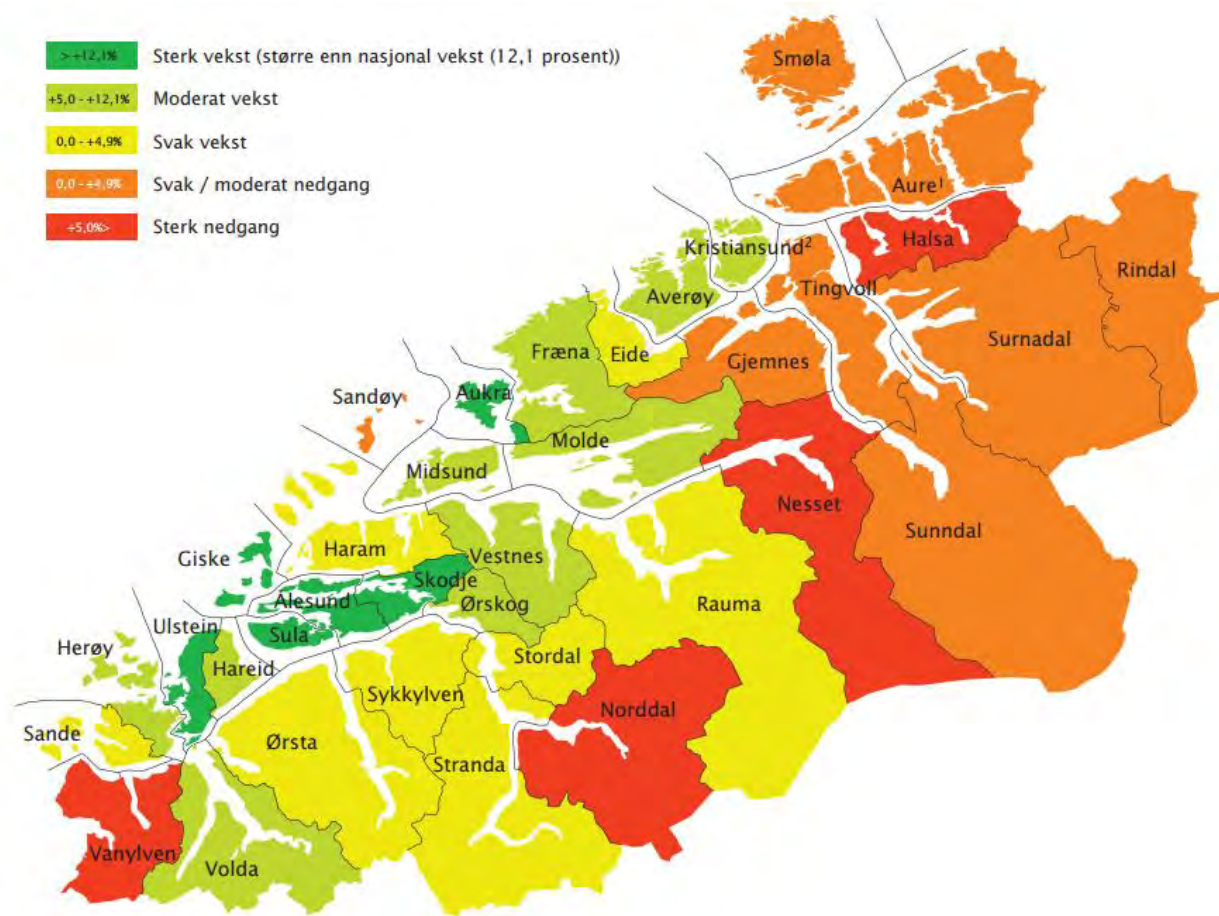
Verdi 0: Likt eller betre enn landet

Verdi 1: Dårligare enn landet



-Ein tydeleg medspelar

## Folketalsveksten i Møre og Romsdal siste 10 åra, 2005-2015

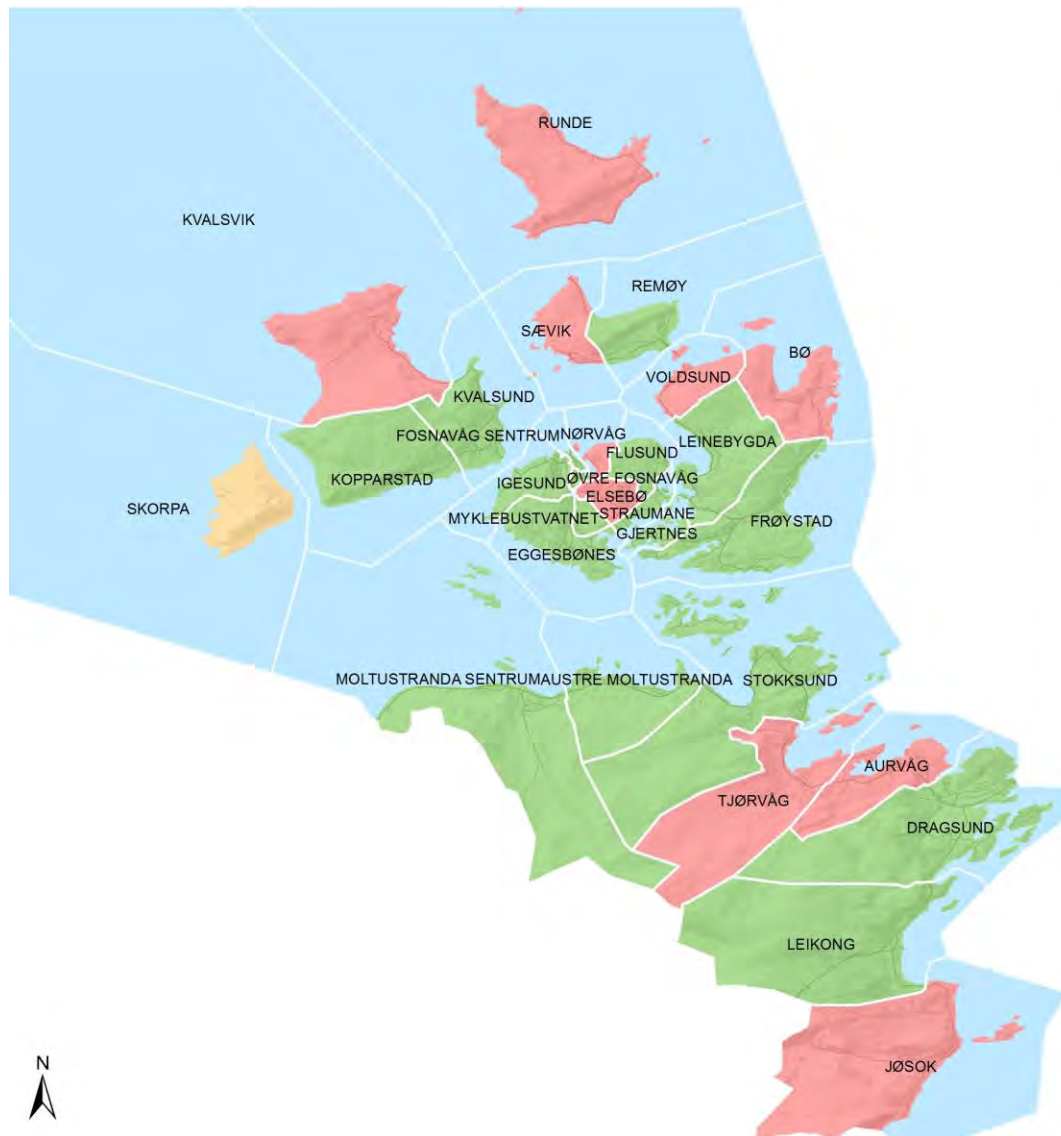


Møre og Romsdal 7,8 prosent  
Landet 12,1 prosent

- 1) 1. jan 2006 blei Tustna og Aure ei kommune - Aure kommune
- 2) 1. jan 2008 blei Kristiansund og Frei ei kommune - Kristiansund kommune



-Ein tydeleg medspelar



Folketalsutvikling i Herøy kommune

- Nedgang
- Ingen busetnad
- Vekst

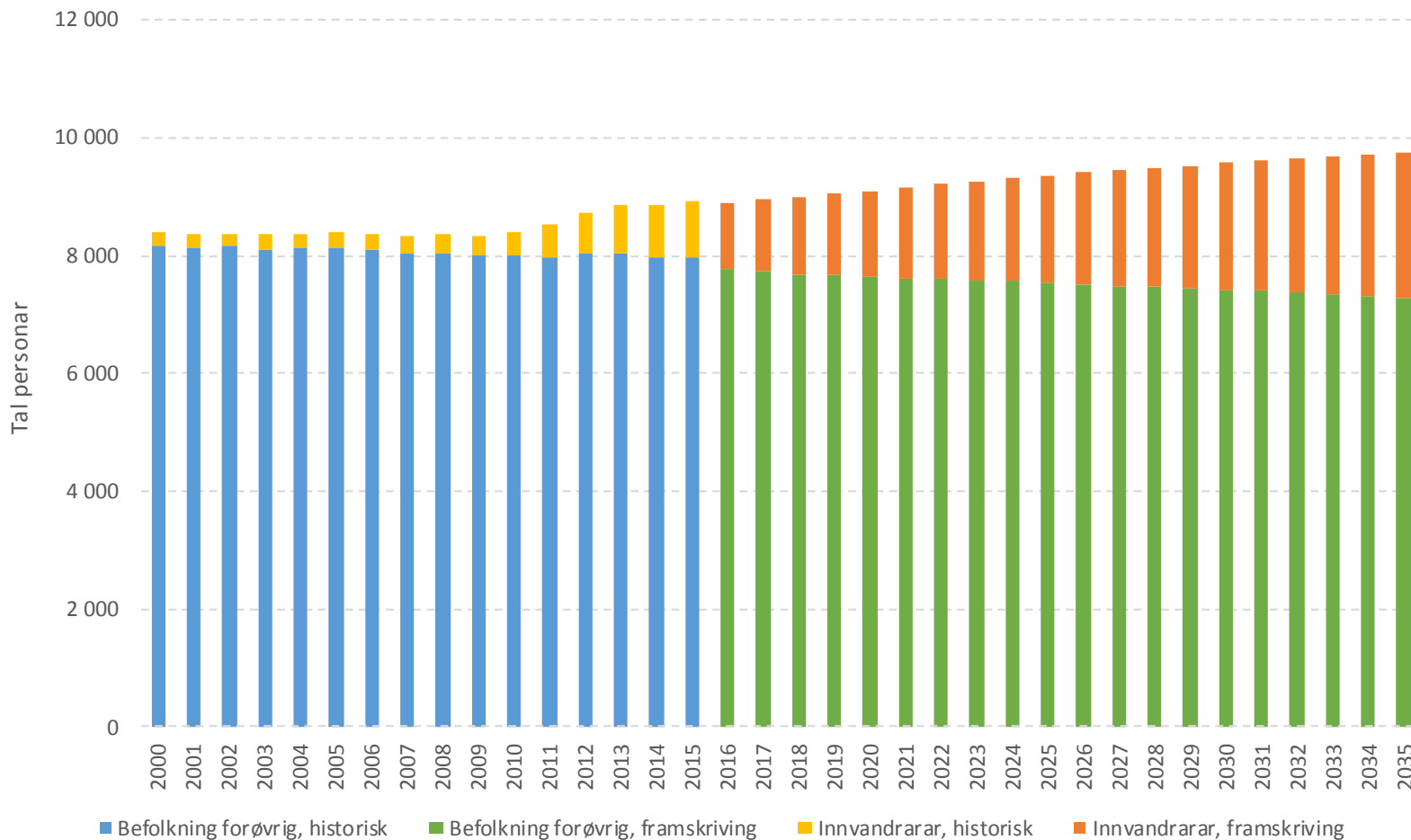
Nummer	Grunnkrets Navn	Folketal	
		2015	Endring frå 2010
204	VOLDSUND	154	-18
201	RUNDE	113	-11
302	AUSTRE MOLTUSTRANDA	155	19
114	GJERTNES	38	5
107	ØVRE FOSNAVÅG	159	28
207	FRØYSTAD	577	38
308	JØSOK	220	-5
301	MOLTUSTRANDA SENTRUM	388	23
101	KVALSVIK	240	-15
102	SKORPA	0	0
103	KOPPARSTAD	117	27
104	KVALSUND	531	90
105	IGESUND	527	25
106	FOSNAVÅG SENTRUM	230	24
108	NØRVÅG	70	-8
109	EGGESBØNES	1157	41
111	STRAUMANE	236	0
113	FLUSUND	290	65
202	SÆVIK	137	-9
203	REMØY	193	14
205	LEINEBYGDA	469	32
206	BØ	241	-43
112	ELSEBØ	603	-7
110	MYKLEBUSTVATNET	286	81
307	LEIKONG	411	53
306	DRAGSUND	483	46
305	AURVÅG	174	-4
303	STOKKSUND	479	46
304	TJØRVÅG	224	-6





-Ein tydeleg medspelar

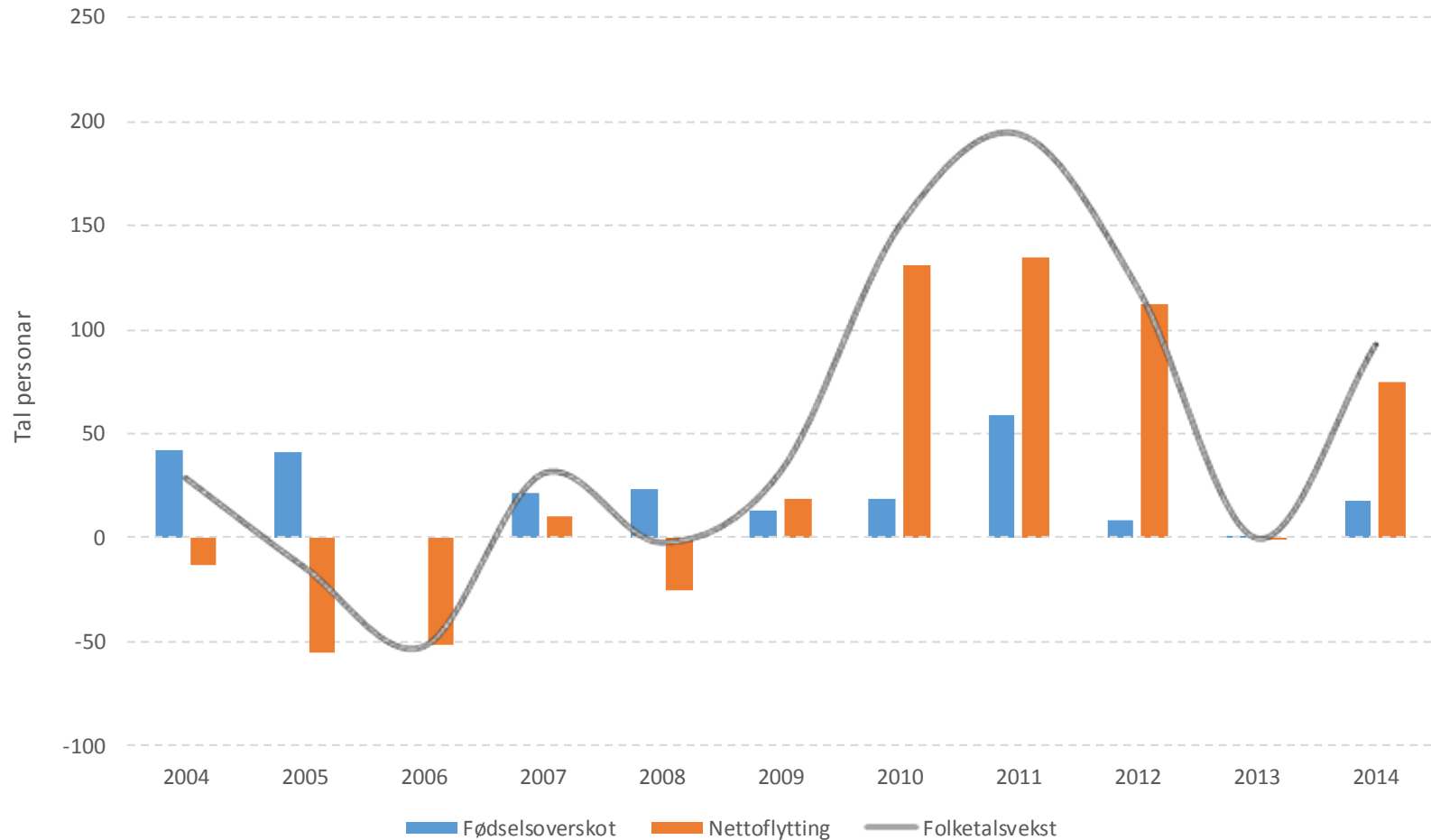
## Folketal, 2005-2035





-Ein tydeleg medspelar

### Folketalsvekst etter type, 2004-2014

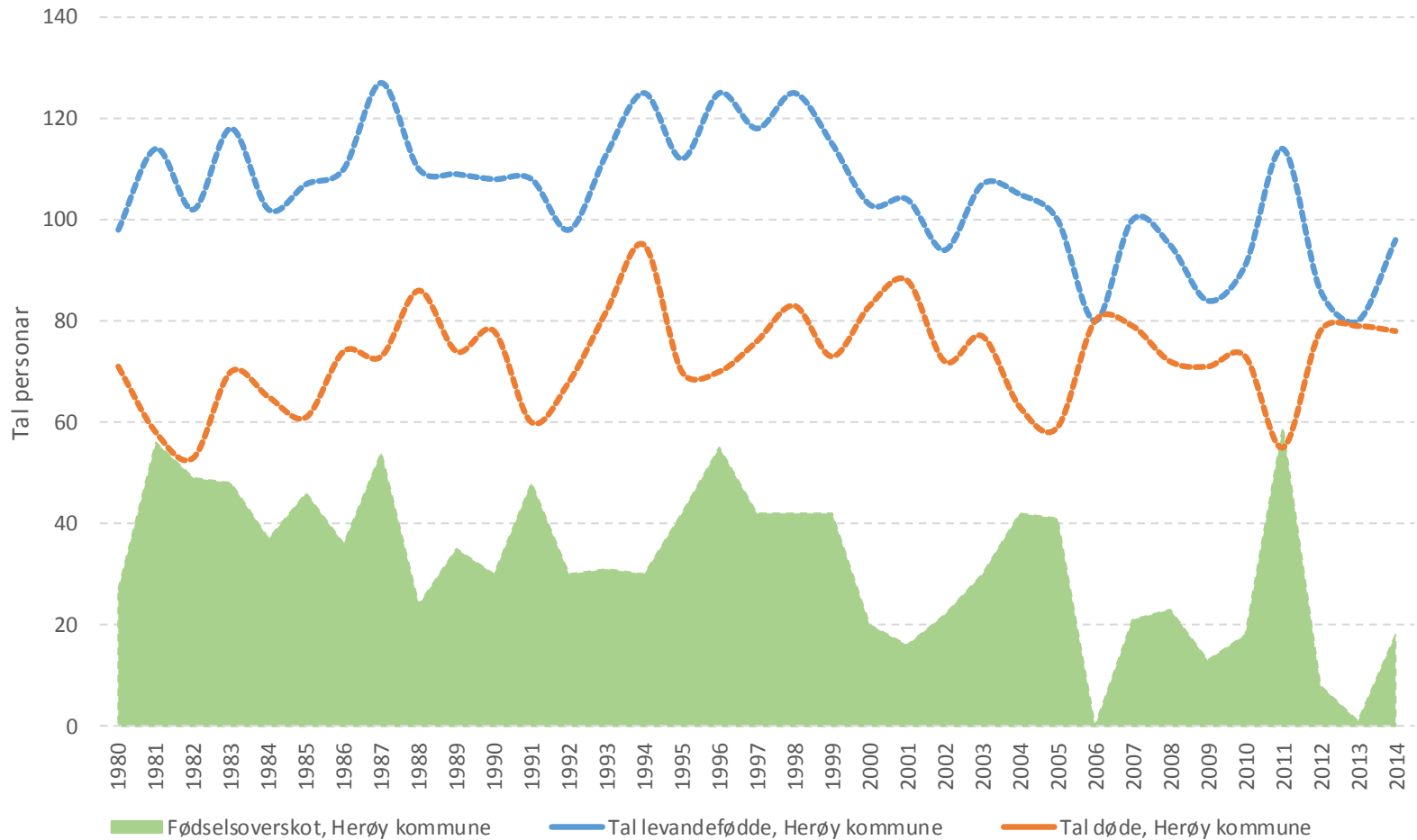






-Ein tydeleg medspelar

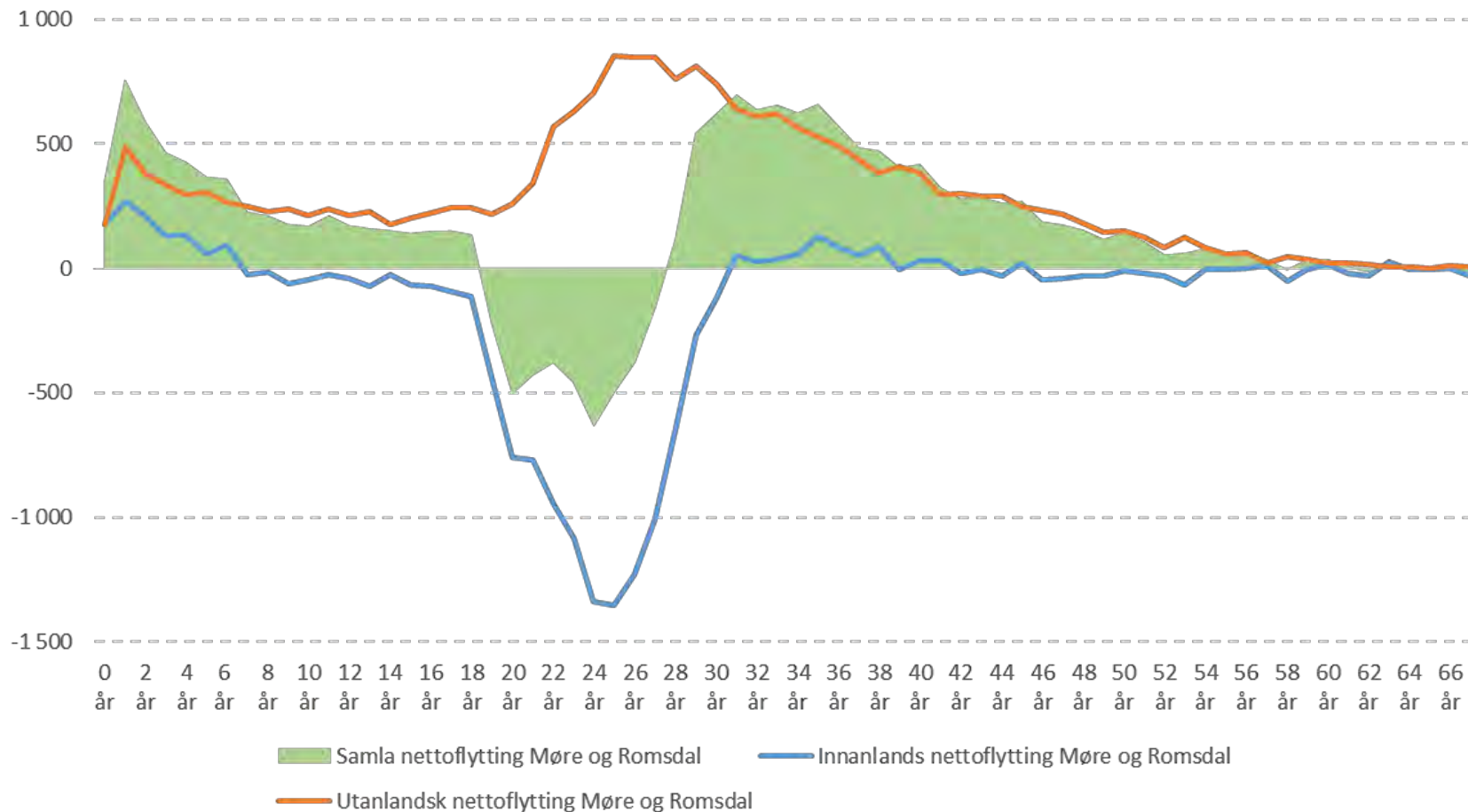
## Fødselsoverskot, 1980-2014





-Ein tydeleg medspelar

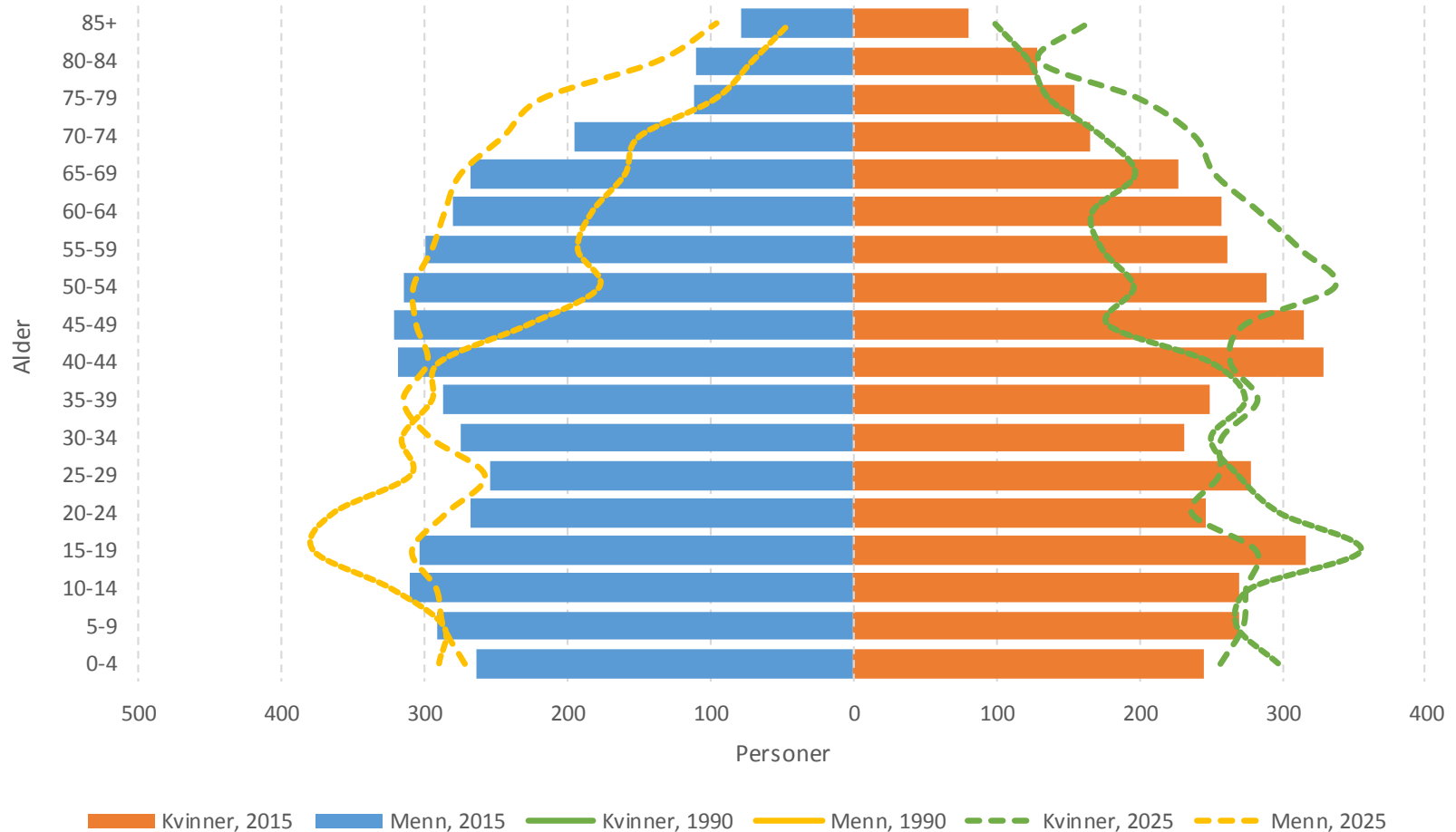
## Nettoflytting, innanlands, utanlandsk og samla, etter alder, 2004-2014.





-Ein tydeleg medspelar

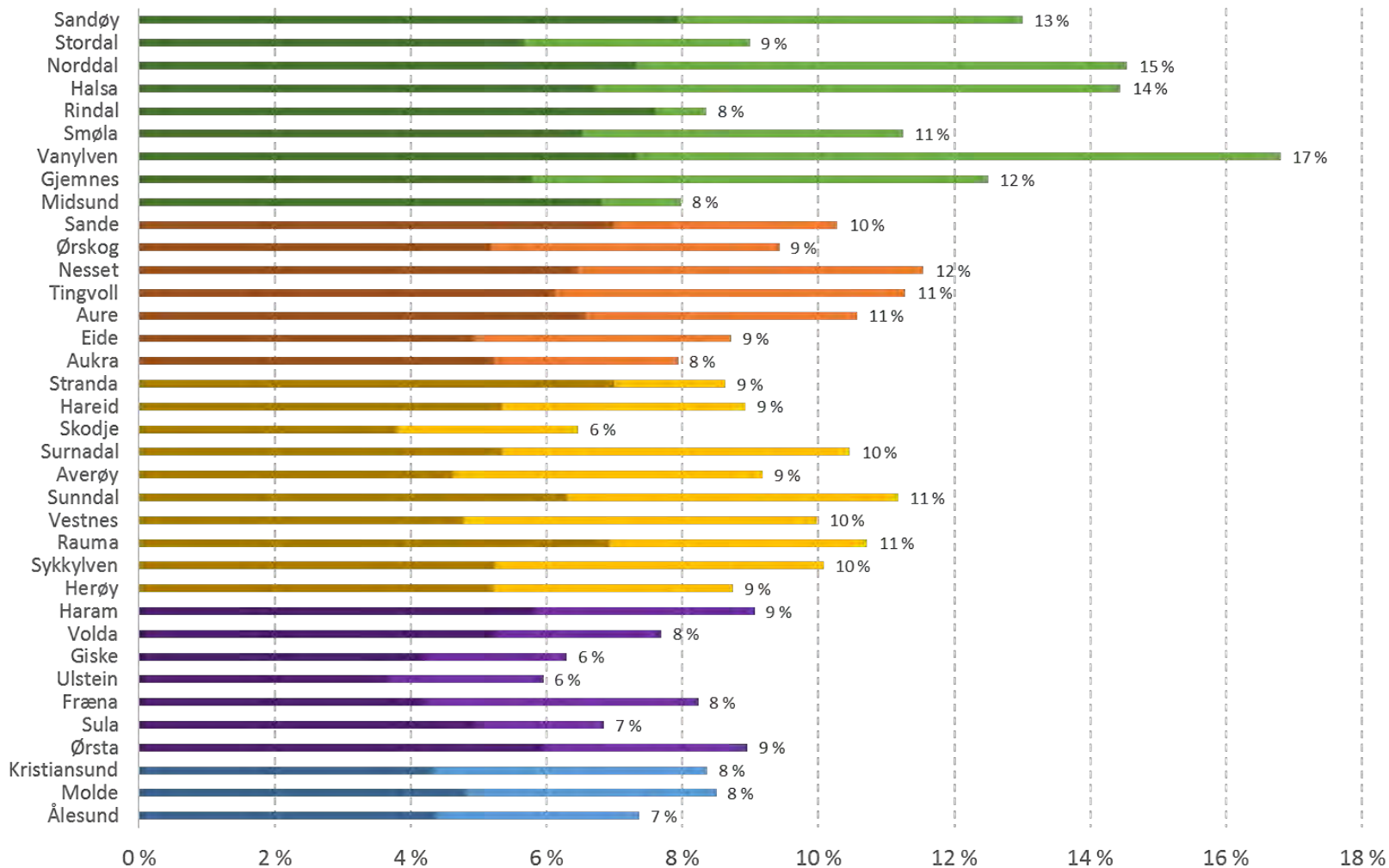
## Folketalspyramide, 1990, 2015 og 2025





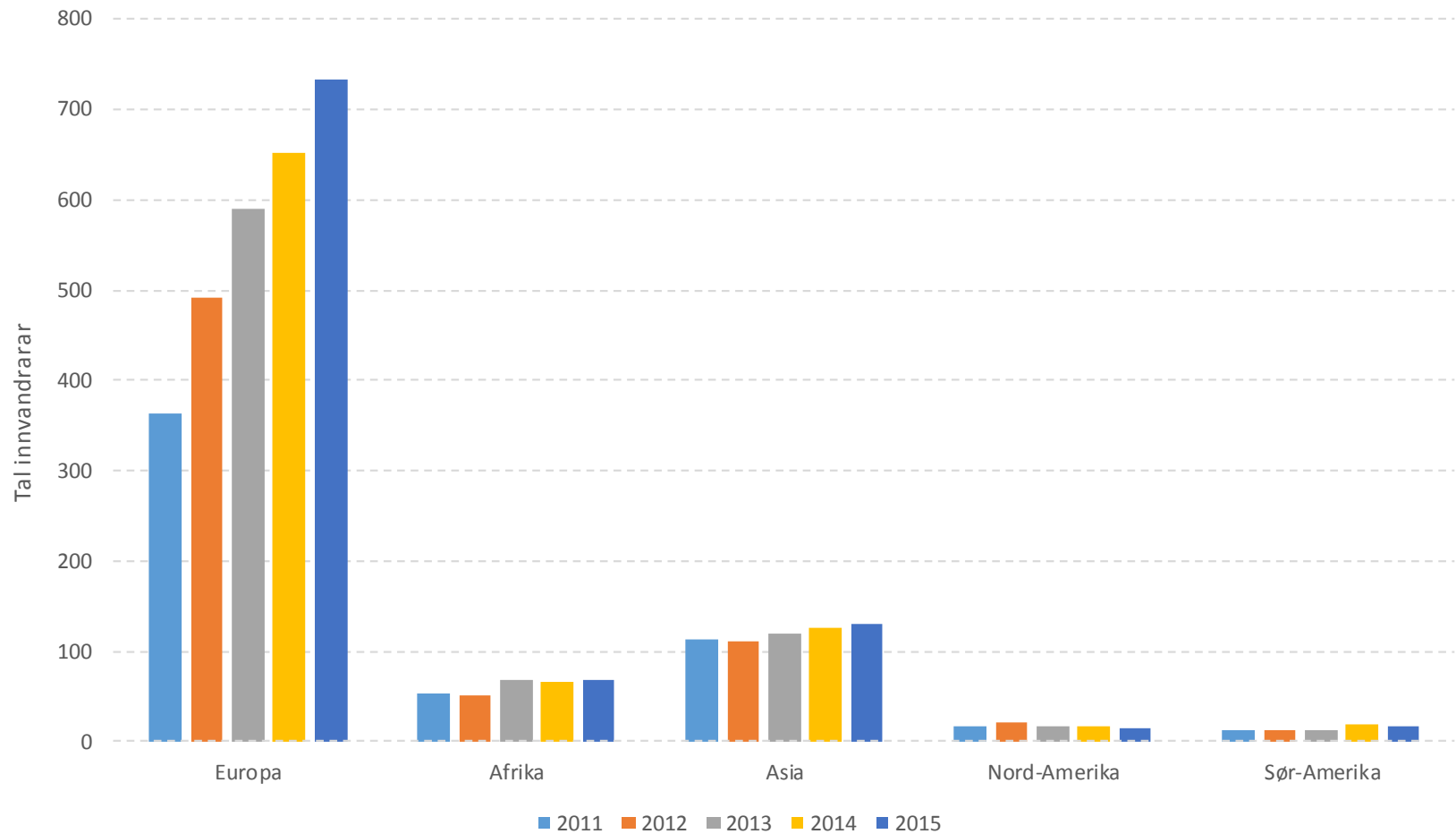
-Ein tydeleg medspelar

### Del 80 år og høgere i 2015 (mørk) frå i 2040 (lys)





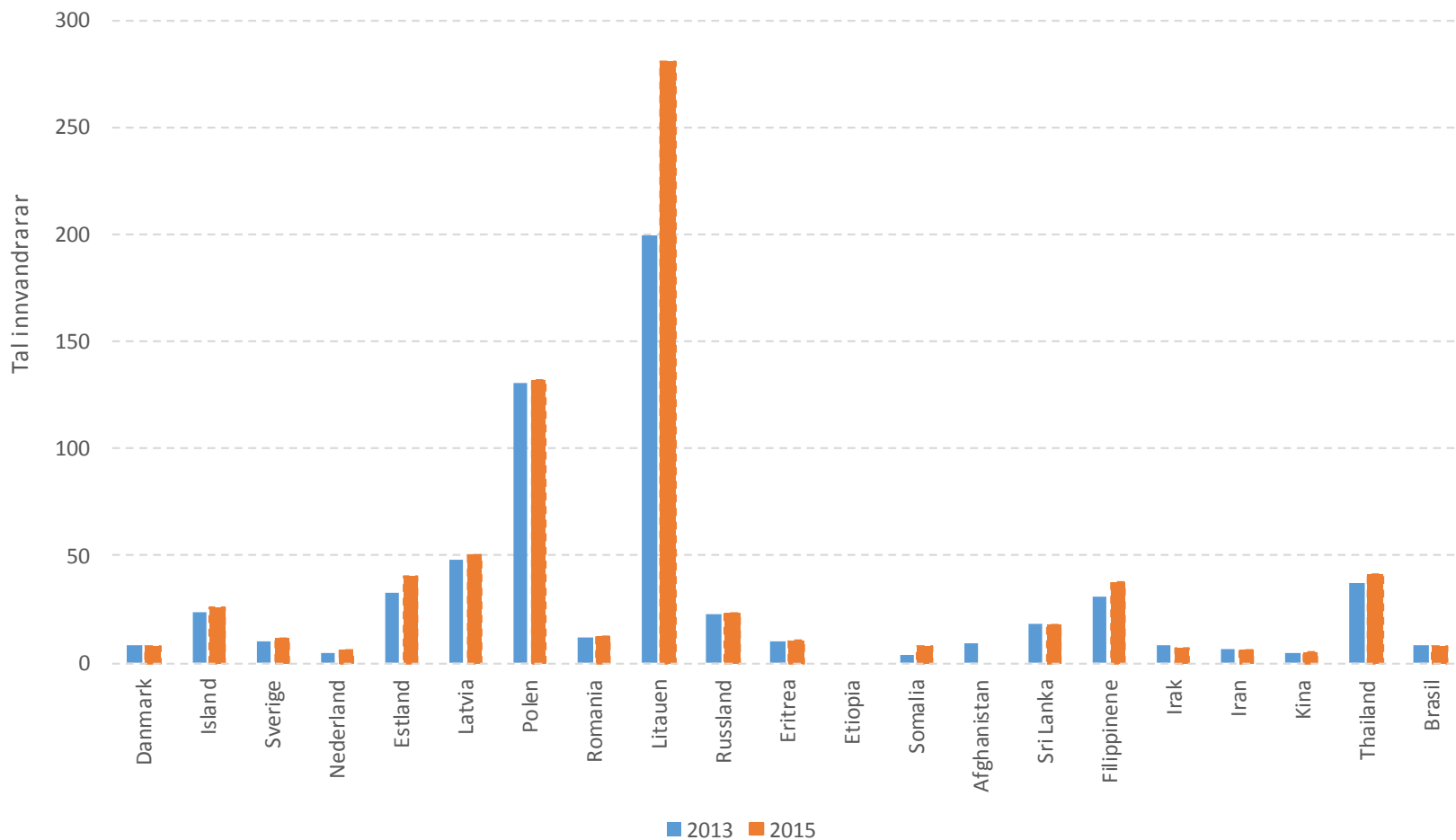
## Innvandrarar etter region, 2011-2015





-Ein tydeleg medspelar

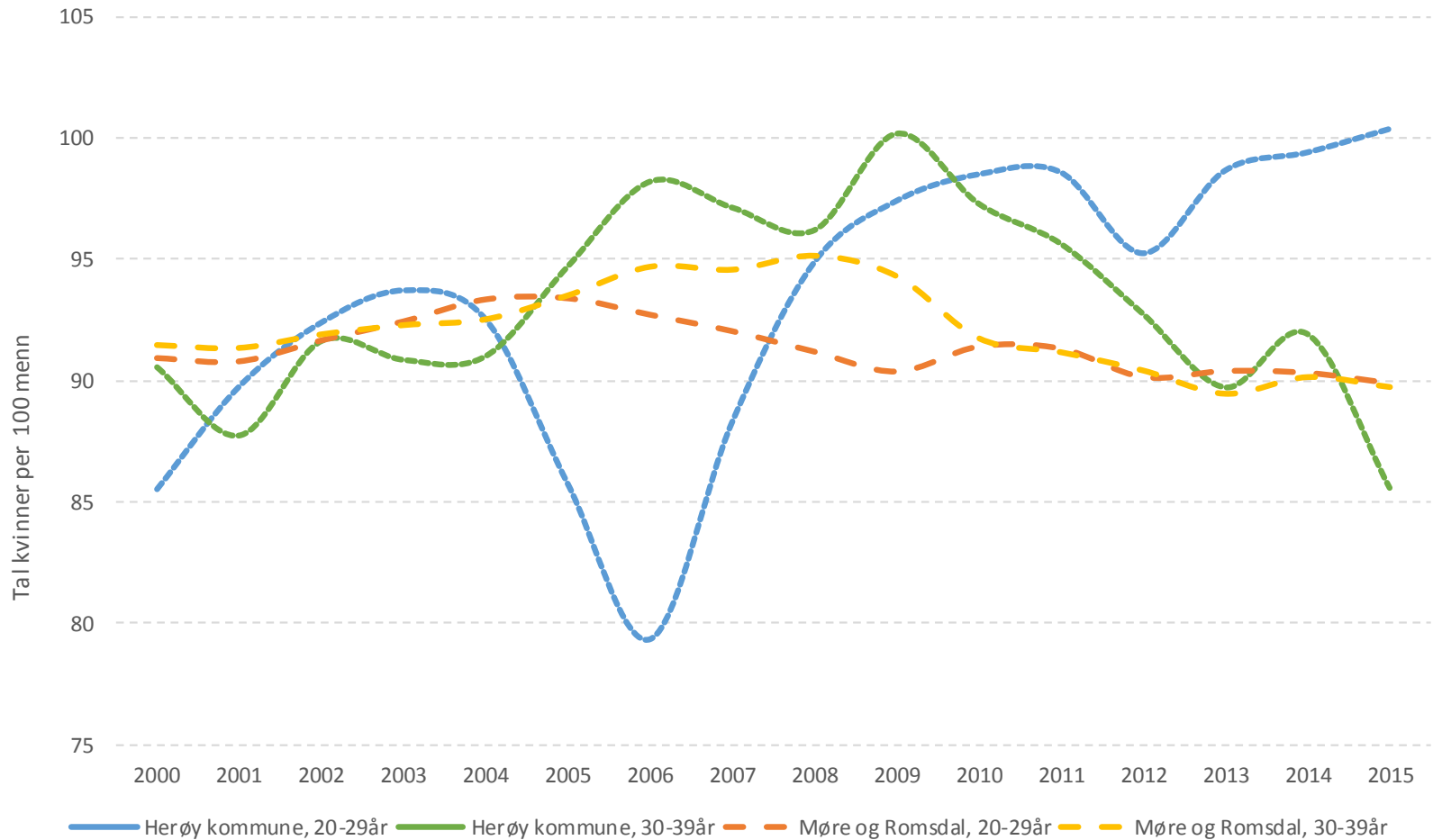
## Innvandraraketter nasjonalitet, eit utval, 2013-2015





-Ein tydeleg medspelar

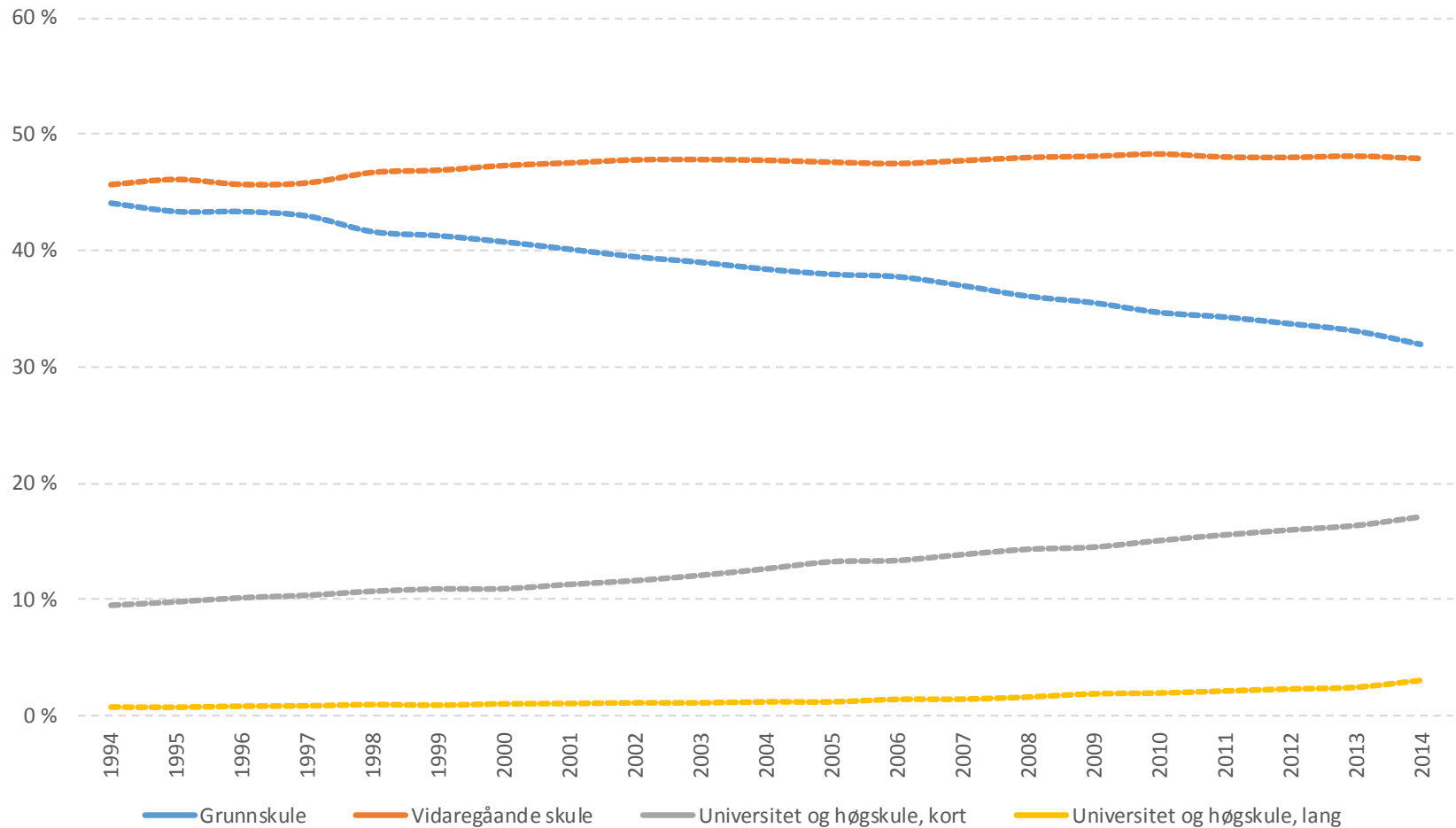
### Kvinner per 100 menn, 20-29 år og 30-39 år





-Ein tydeleg medspelar

## Utdanningsnivå 16 år og eldre, begge kjønn

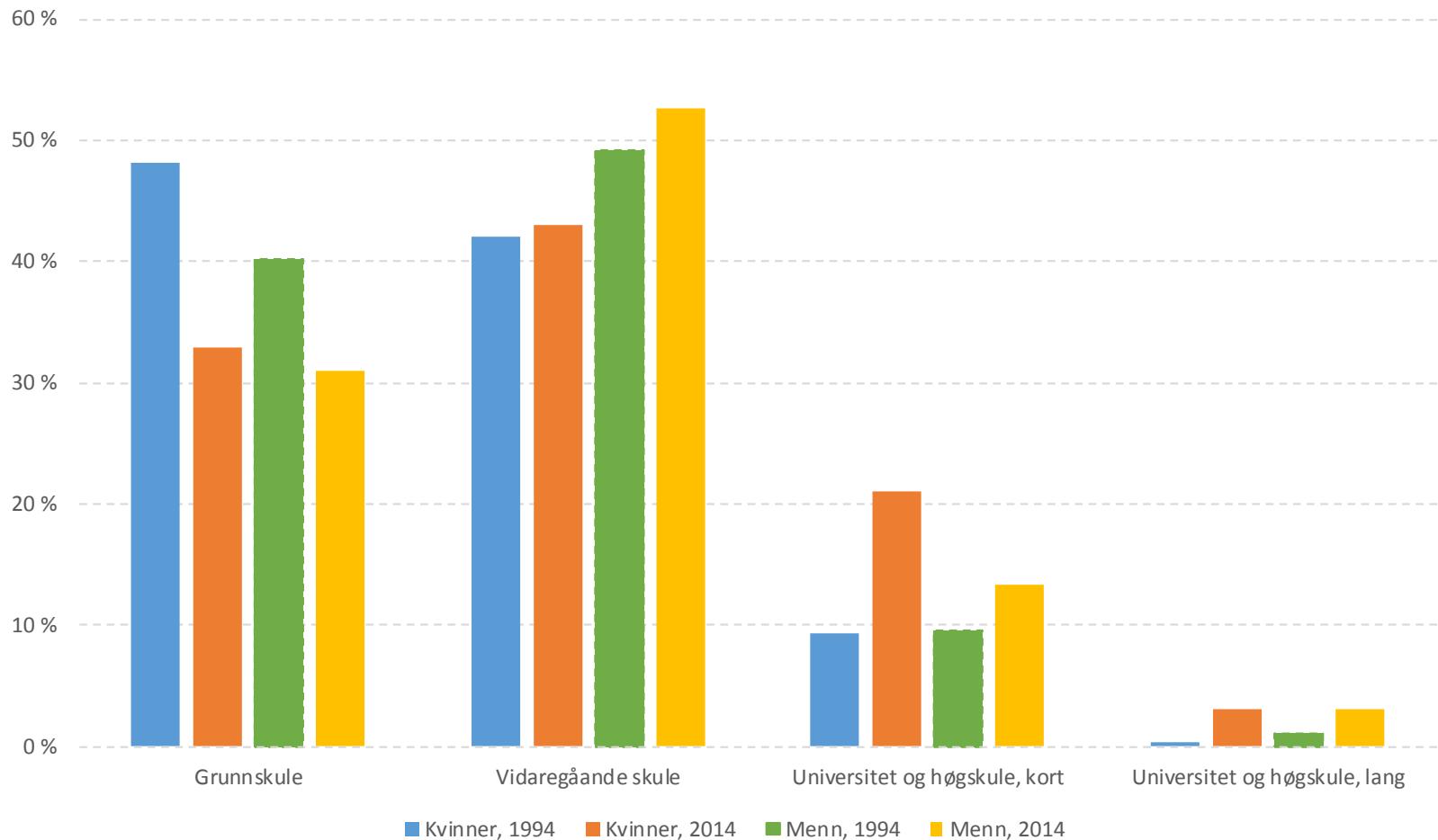






-Ein tydeleg medspelar

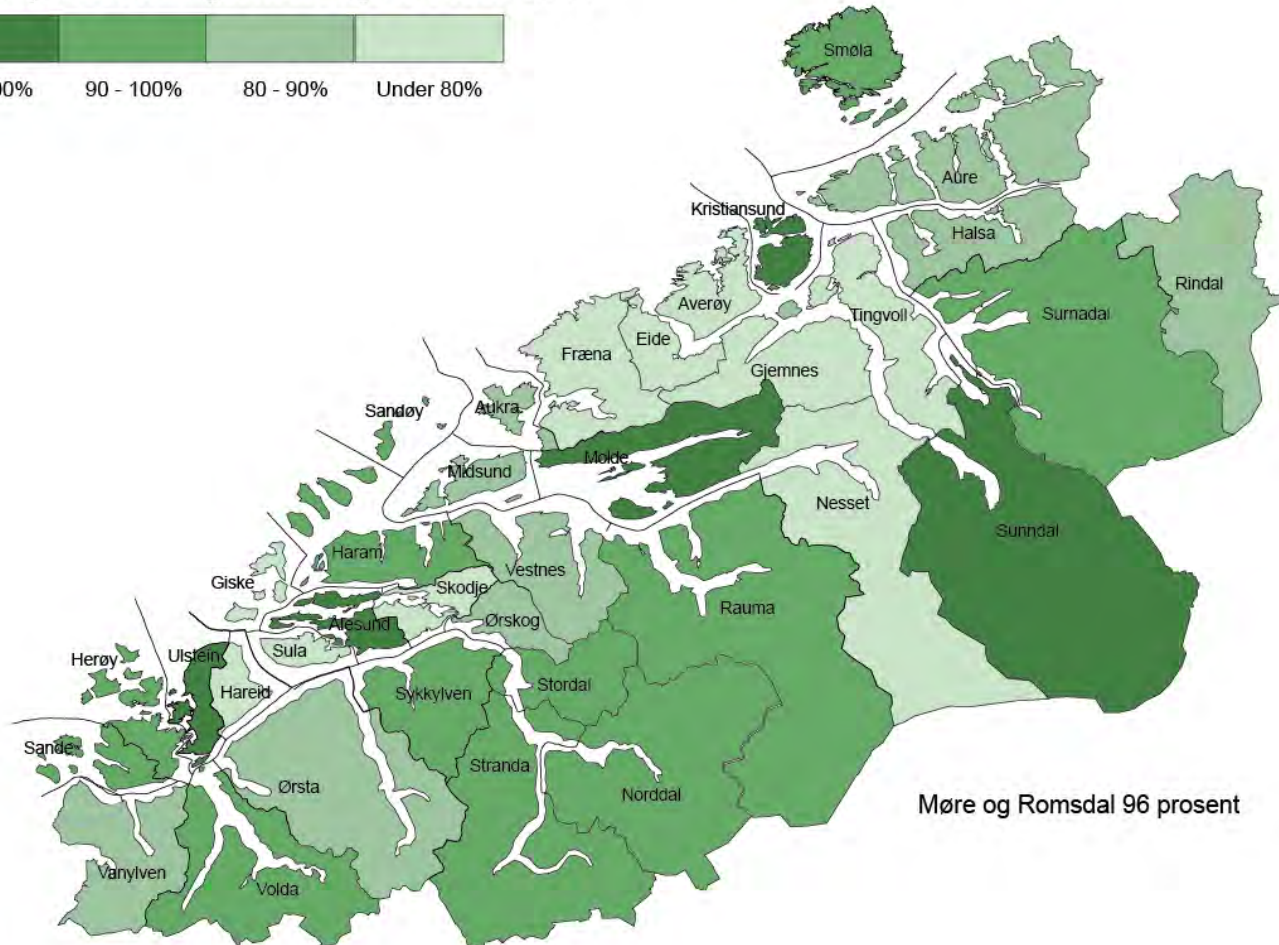
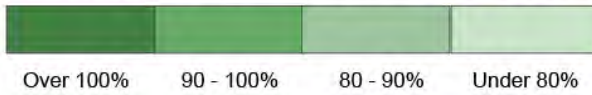
## Utdanningsnivå 16 år og eldre fordelt på kjønn, 1994 og 2014





-Ein tydeleg medspelar

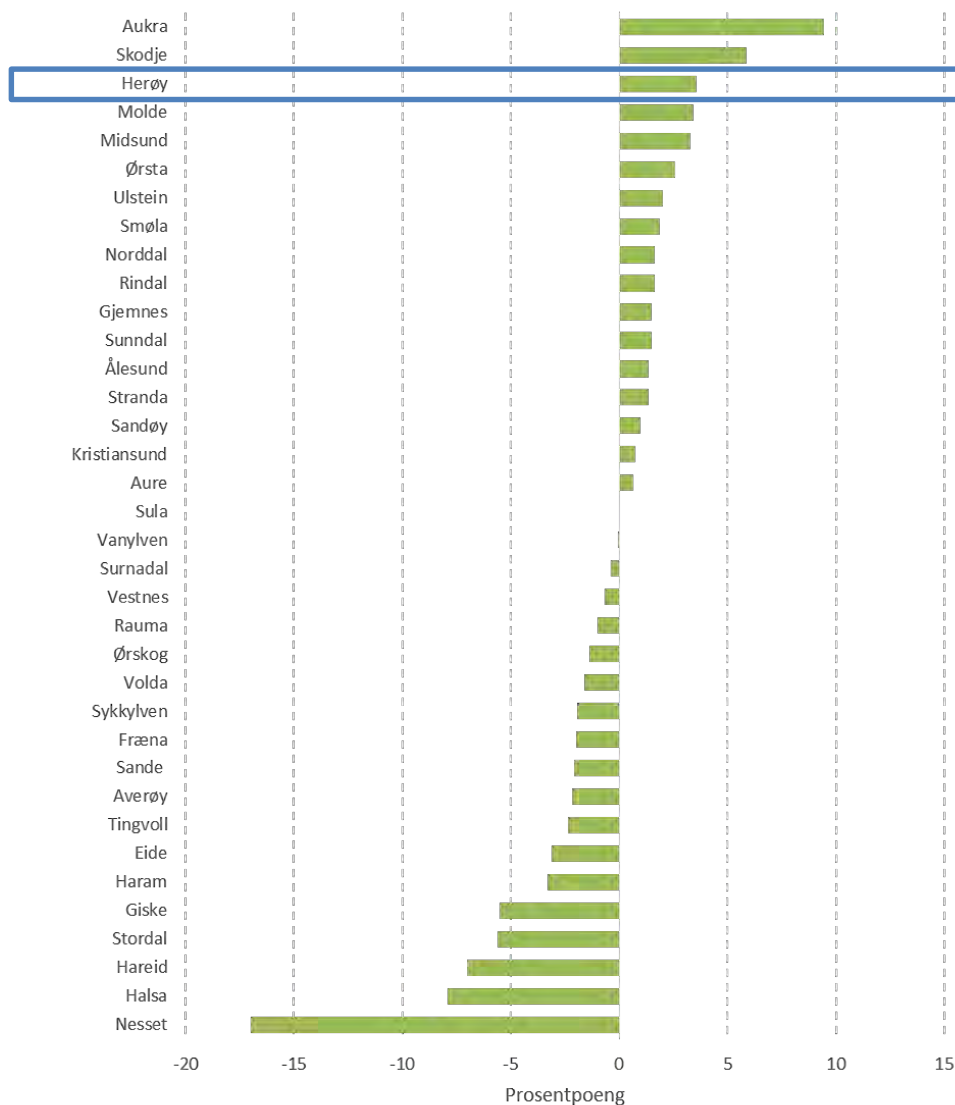
### Arbeidsplassdekning i Møre og Romsdal 2014



# Næringsstruktur og sysselsetting

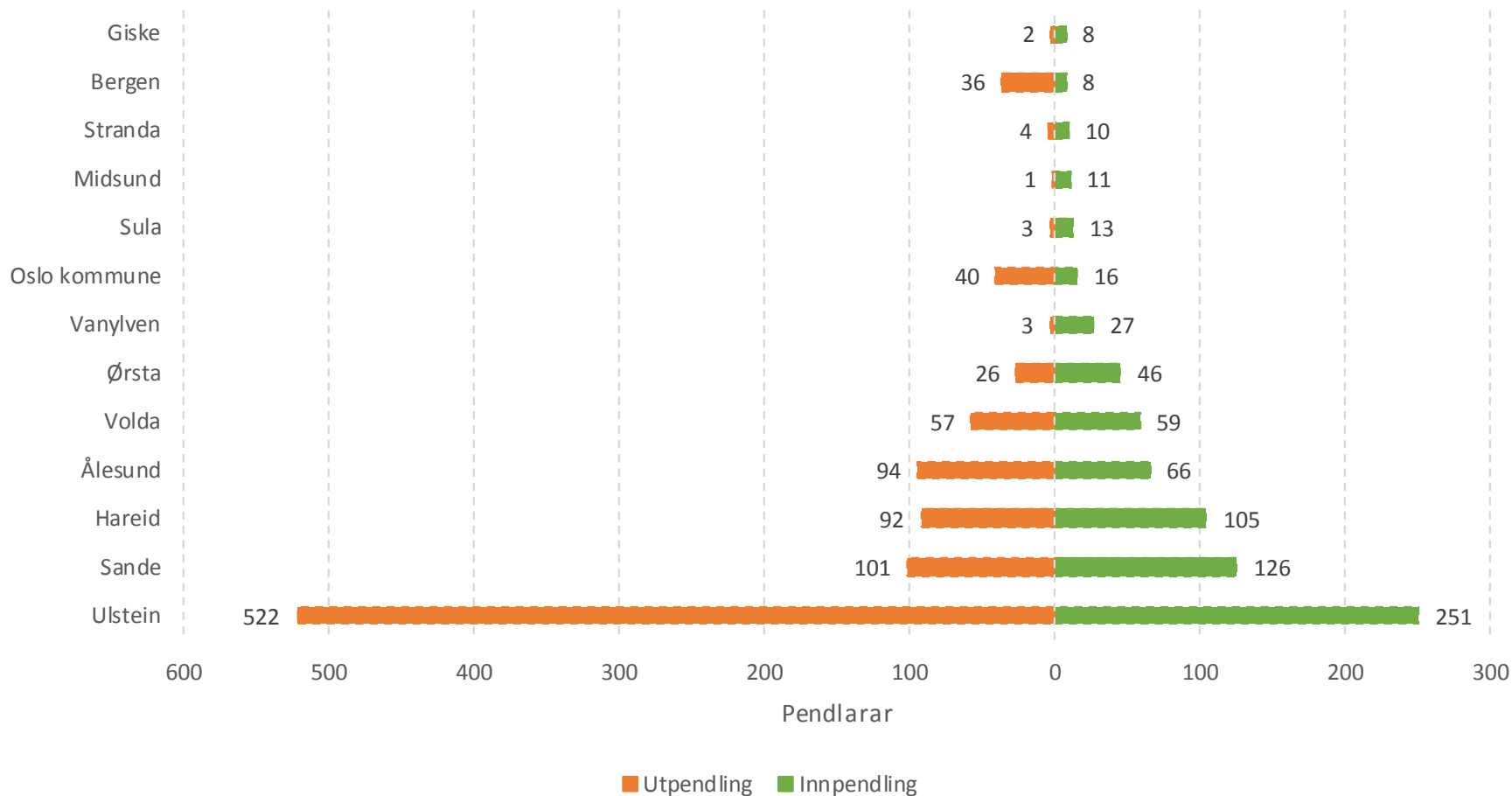


## Endring i arbeidsplassdekning 2009-2014



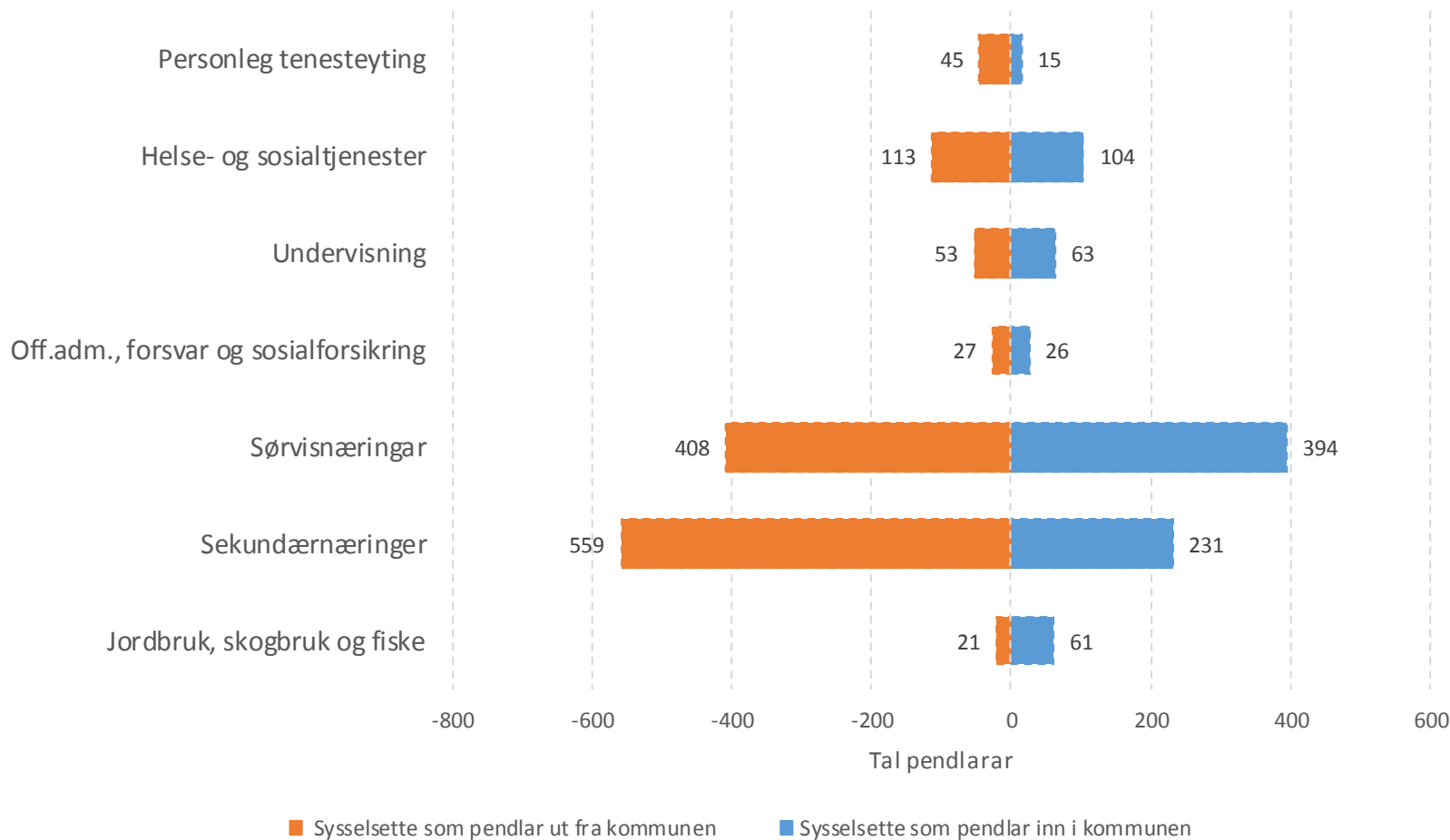


## Inn- og utpendling etter bustad, hovudstraumar 2014





## Inn- og utpendling etter næring, 2014





-Ein tydeleg medspelar

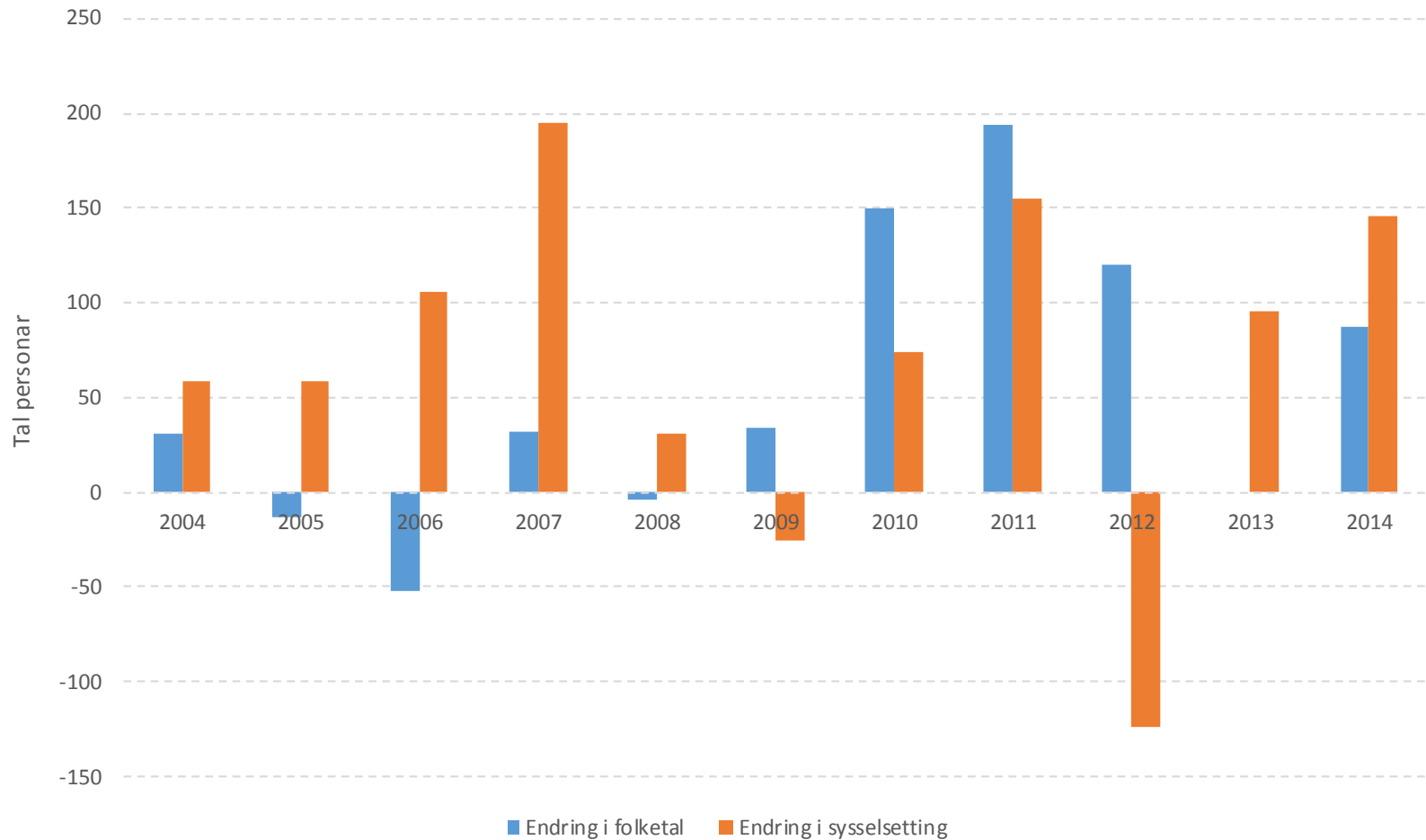
## Største utpendlingskommune for arbeidsstyrken i kvar kommune

Bustadkommune	Største utpendlingskommune	Del av arbeidsstyrke som pendlar til største utpendlingskommune	Del av arbeidsstyrke som arbeidar i eigen kommune
Molde	Fræna	2,4 %	84,6 %
Ålesund	Sula	2,5 %	80,2 %
Kristiansund	Molde	1,9 %	84,1 %
Vanylven	Ulstein	3,0 %	73,1 %
Sande	Herøy	8,9 %	68,3 %
Herøy	Ulstein	11,5 %	73,0 %
Ulstein	Hareid	8,0 %	68,4 %
Hareid	Ulstein	29,2 %	50,2 %
Volda	Ørsta	18,1 %	61,7 %
Ørsta	Volda	17,5 %	65,7 %
Ørskog	Ålesund	22,1 %	50,5 %
Norddal	Stranda	5,5 %	77,0 %
Stranda	Sykkylven	4,3 %	80,8 %
Stordal	Ålesund	12,0 %	60,9 %
Sykkylven	Ålesund	8,3 %	81,0 %
Skodje	Ålesund	38,8 %	35,4 %
Sula	Ålesund	41,2 %	43,9 %
Giske	Ålesund	36,8 %	50,0 %
Haram	Ålesund	15,9 %	69,8 %
Vestnes	Molde	8,7 %	72,8 %
Rauma	Molde	7,7 %	80,0 %
Neset	Molde	21,8 %	50,3 %
Midsund	Molde	13,8 %	73,6 %
Sandøy	Ålesund	2,3 %	86,9 %
Aukra	Molde	26,5 %	57,7 %
Fræna	Molde	31,4 %	52,7 %
Eide	Molde	22,0 %	51,2 %
Averøy	Kristiansund	19,5 %	63,4 %
Gjemnes	Molde	26,2 %	48,8 %
Tingvoll	Kristiansund	13,6 %	62,8 %
Sunndal	Molde	2,8 %	86,8 %
Surnadal	Sunndal	3,8 %	79,3 %
Rindal	Surnadal	16,1 %	68,9 %
Halsa	Surnadal	10,7 %	69,5 %
Smøla	Kristiansund	4,7 %	85,9 %
Aure	Kristiansund	7,6 %	74,9 %

20 % - 25 %  
25 % eller høgre

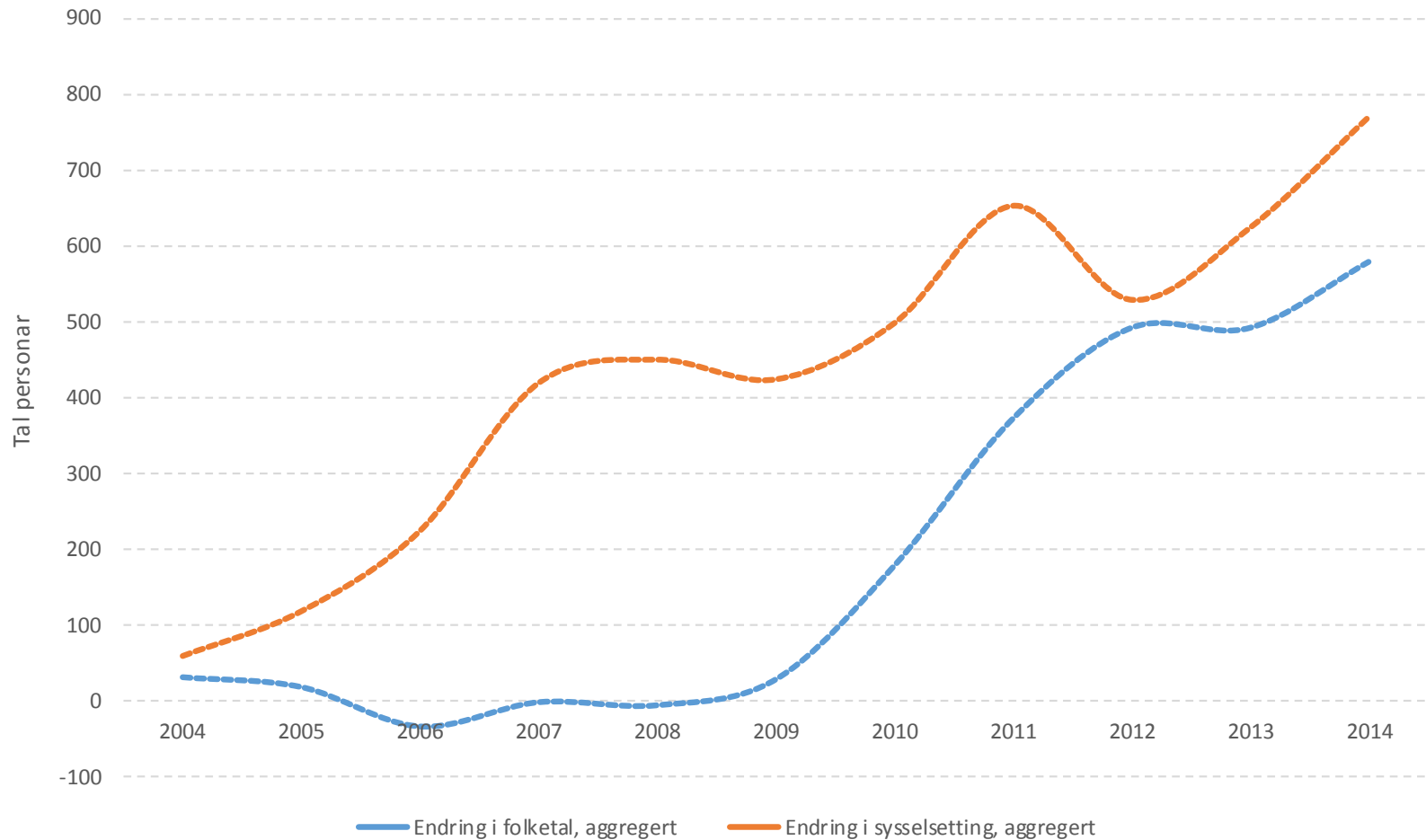


## Årleg vekst i folketal og sysselsetting





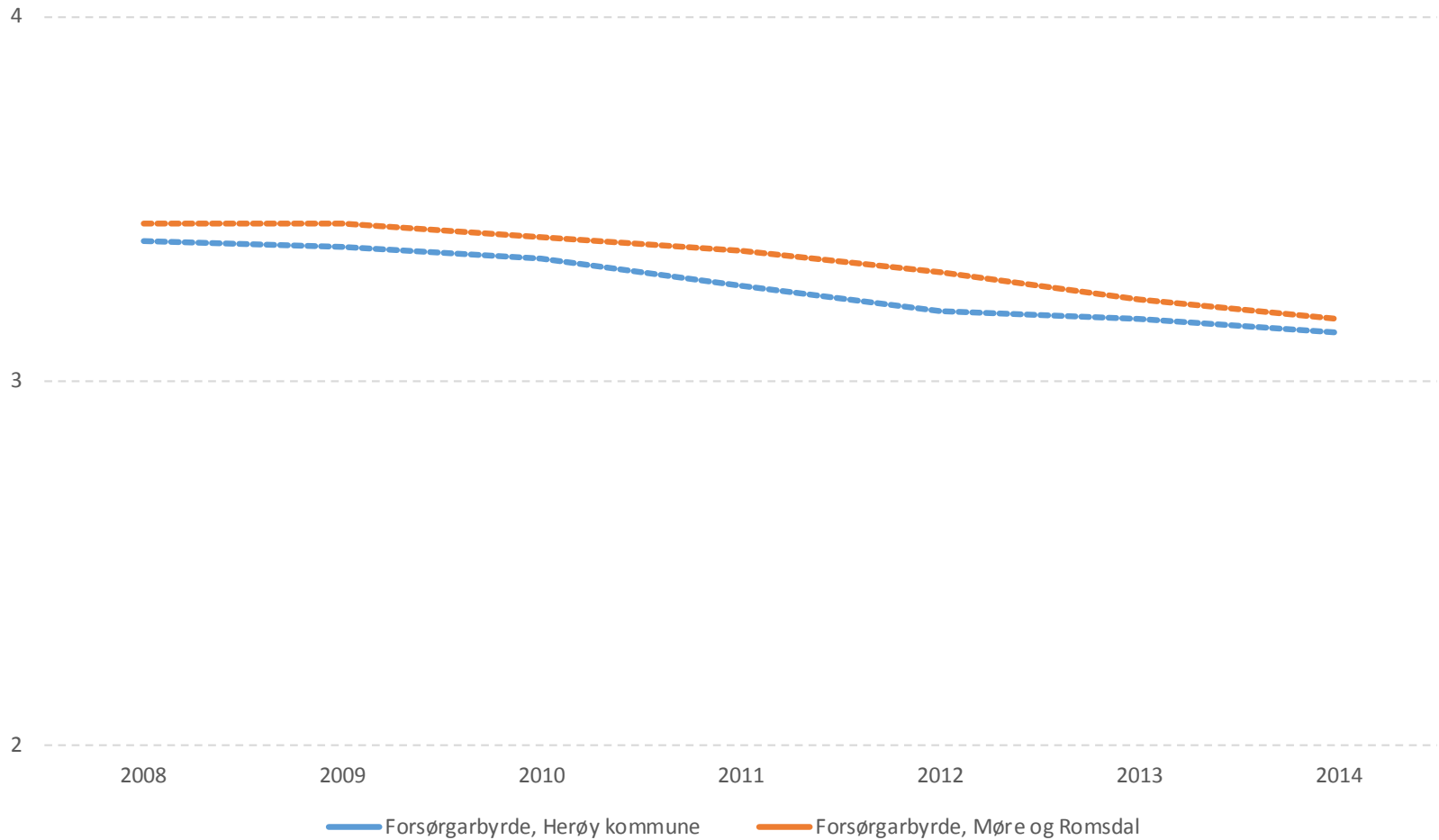
## Aggregert årleg vekst i folketal og sysselsetting frå 2004







## Forsørgarbyrde, 2008-2014

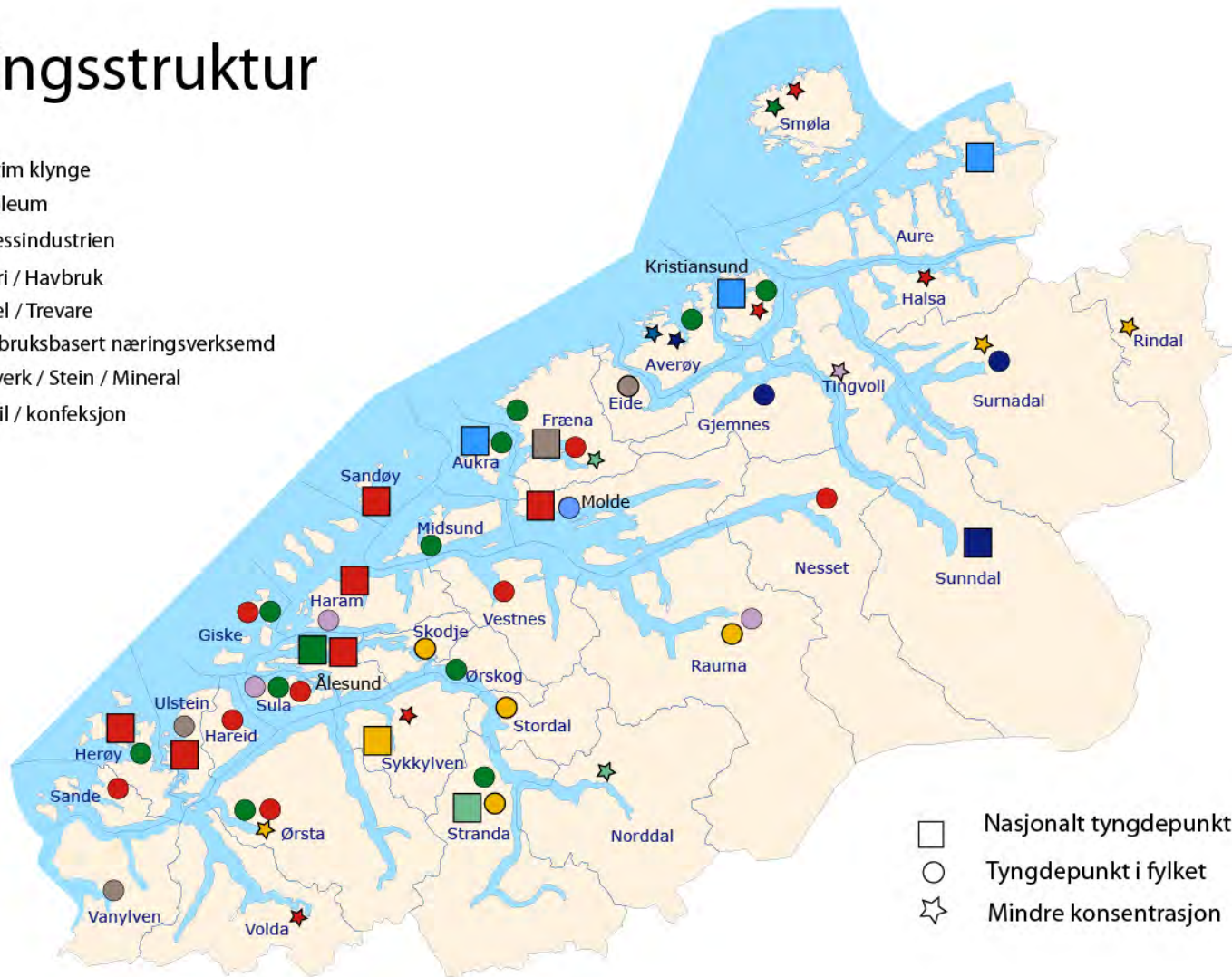




-Ein tydeleg medspelar

# Næringsstruktur

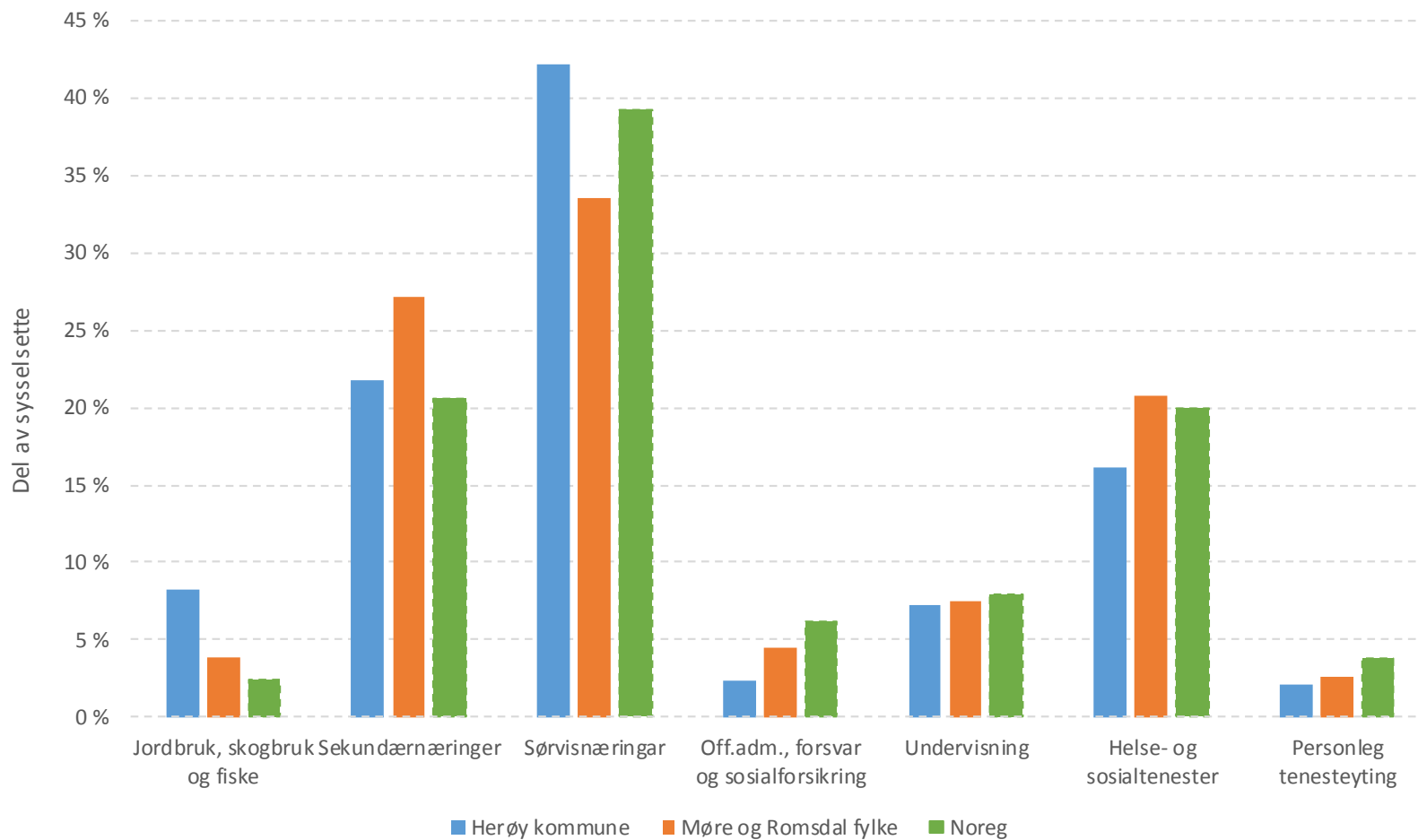
- Maritim klynge
- Petroleum
- Prosessindustrien
- Fiskeri / Havbruk
- Møbel / Trevare
- Landbruksbasert næringsverksemd
- Bergverk / Stein / Mineral
- Tekstil / konfeksjon



- Nasjonalt tyngdepunkt
- Tyngdepunkt i fylket
- ☆ Mindre konsentrasjon

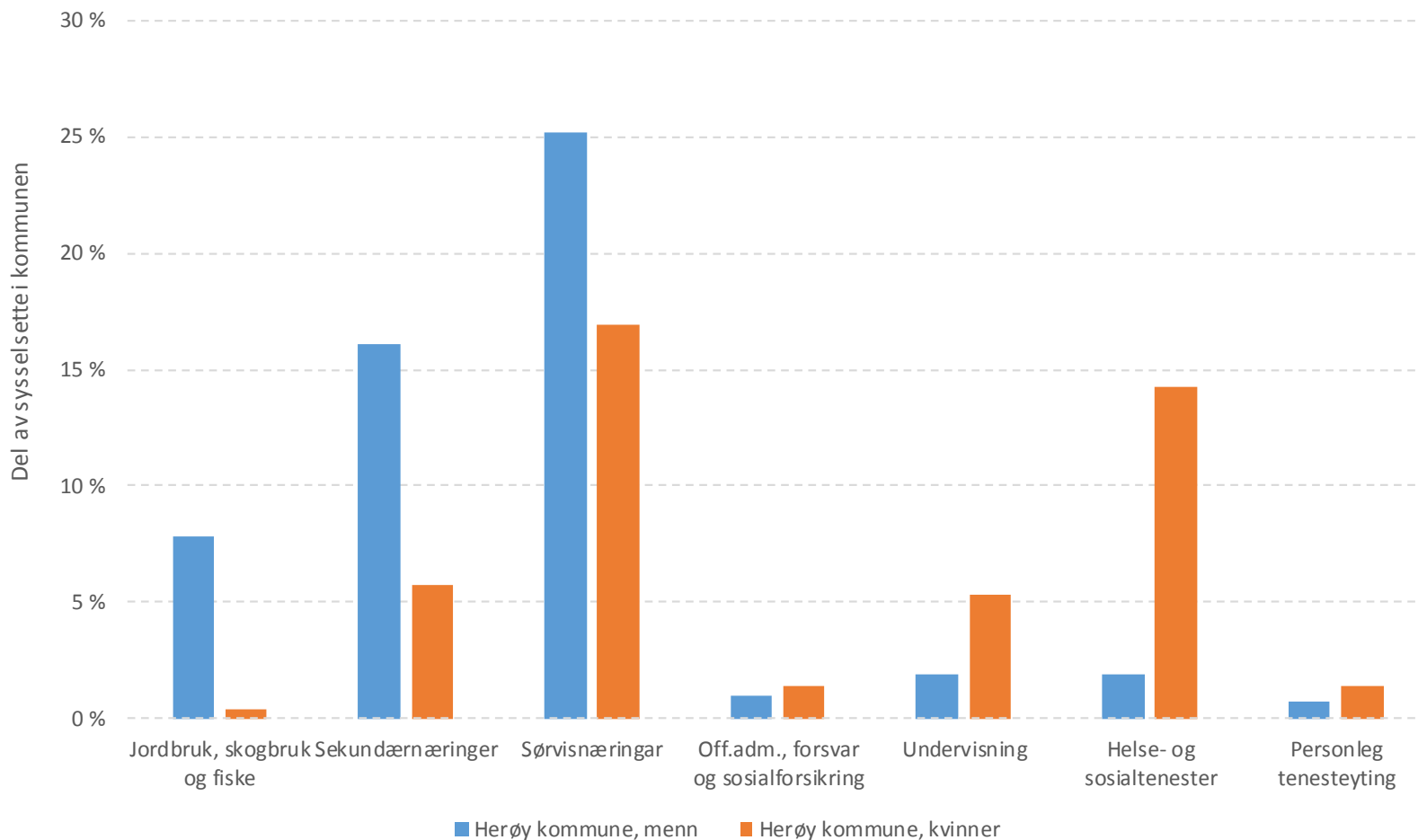


## Næringsstruktur, 2014



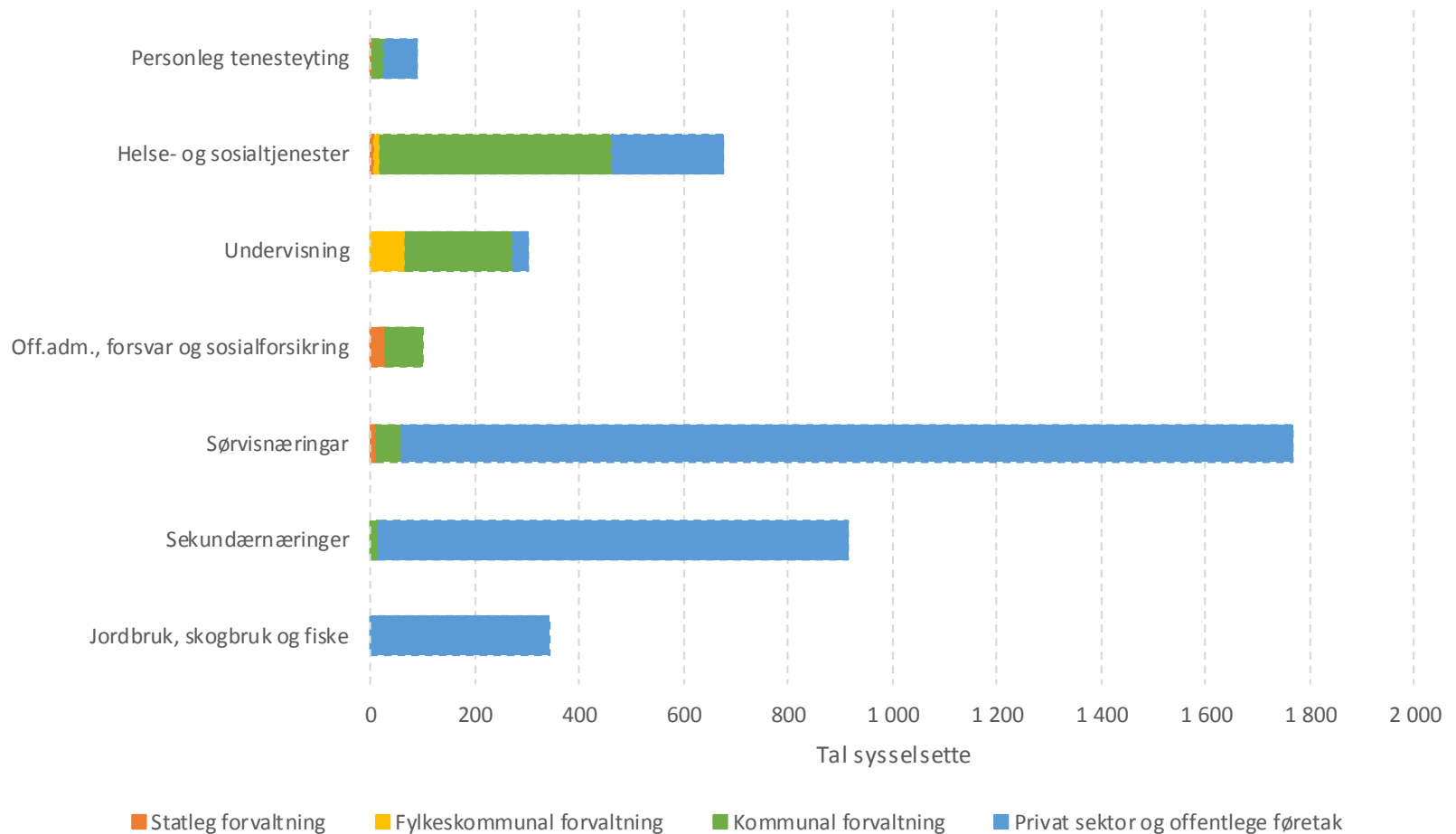


## Næringsstruktur etter kjønn, 2014





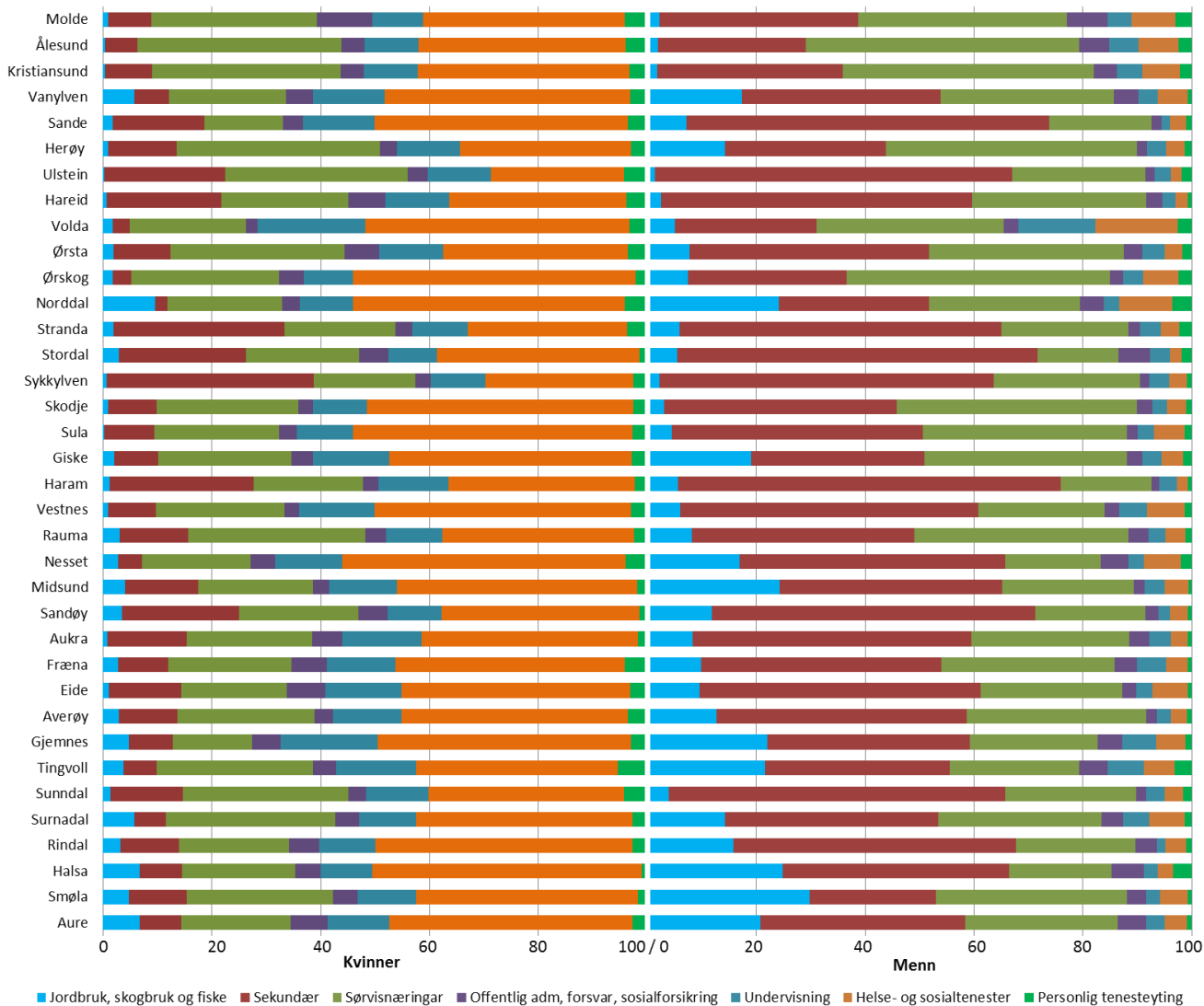
## Sysselsette etter næring og sektor, 2014





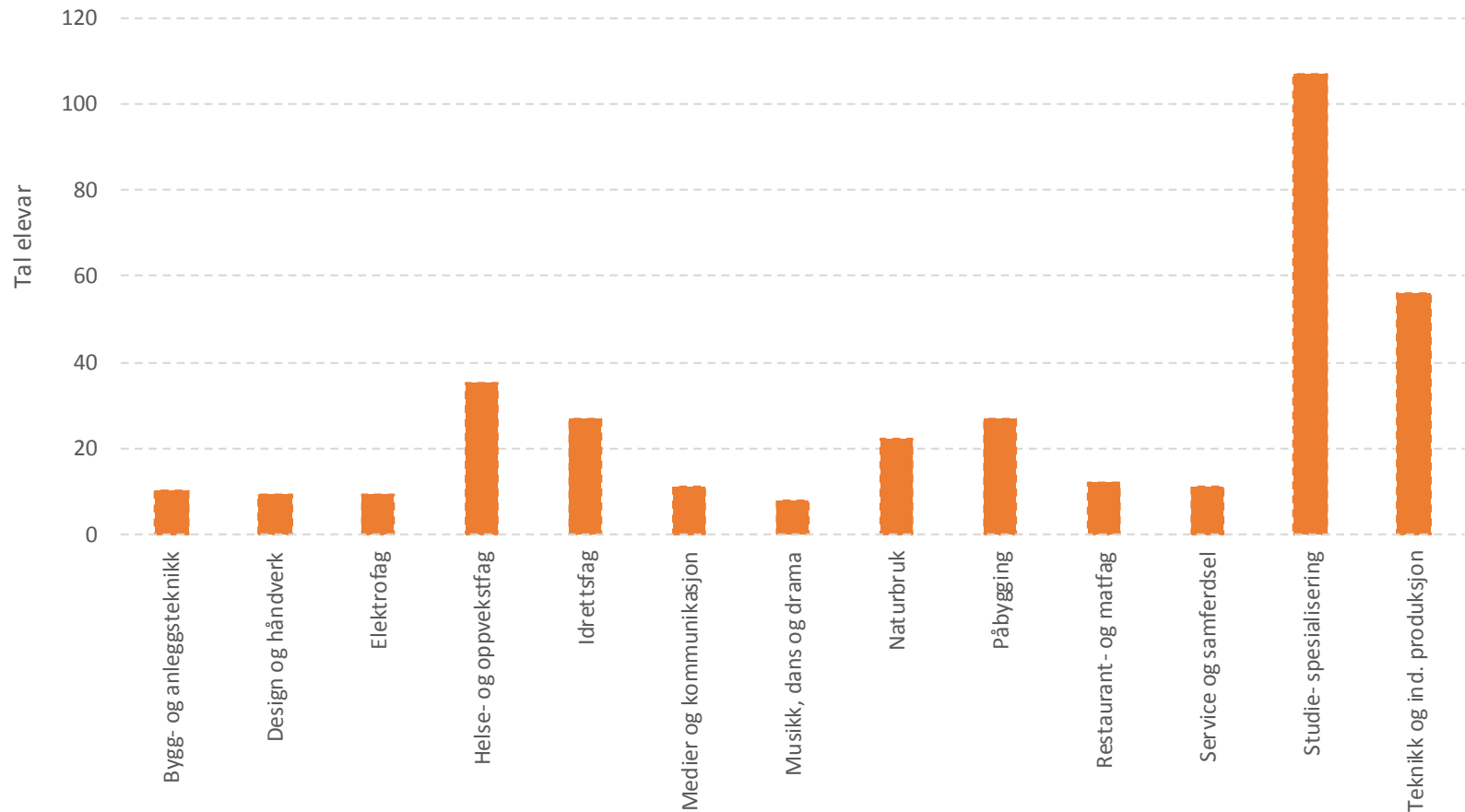
-Ein tydeleg medspelar

Sysselsette fordelt på kjønn fordelt på næring i prosent, 2014.





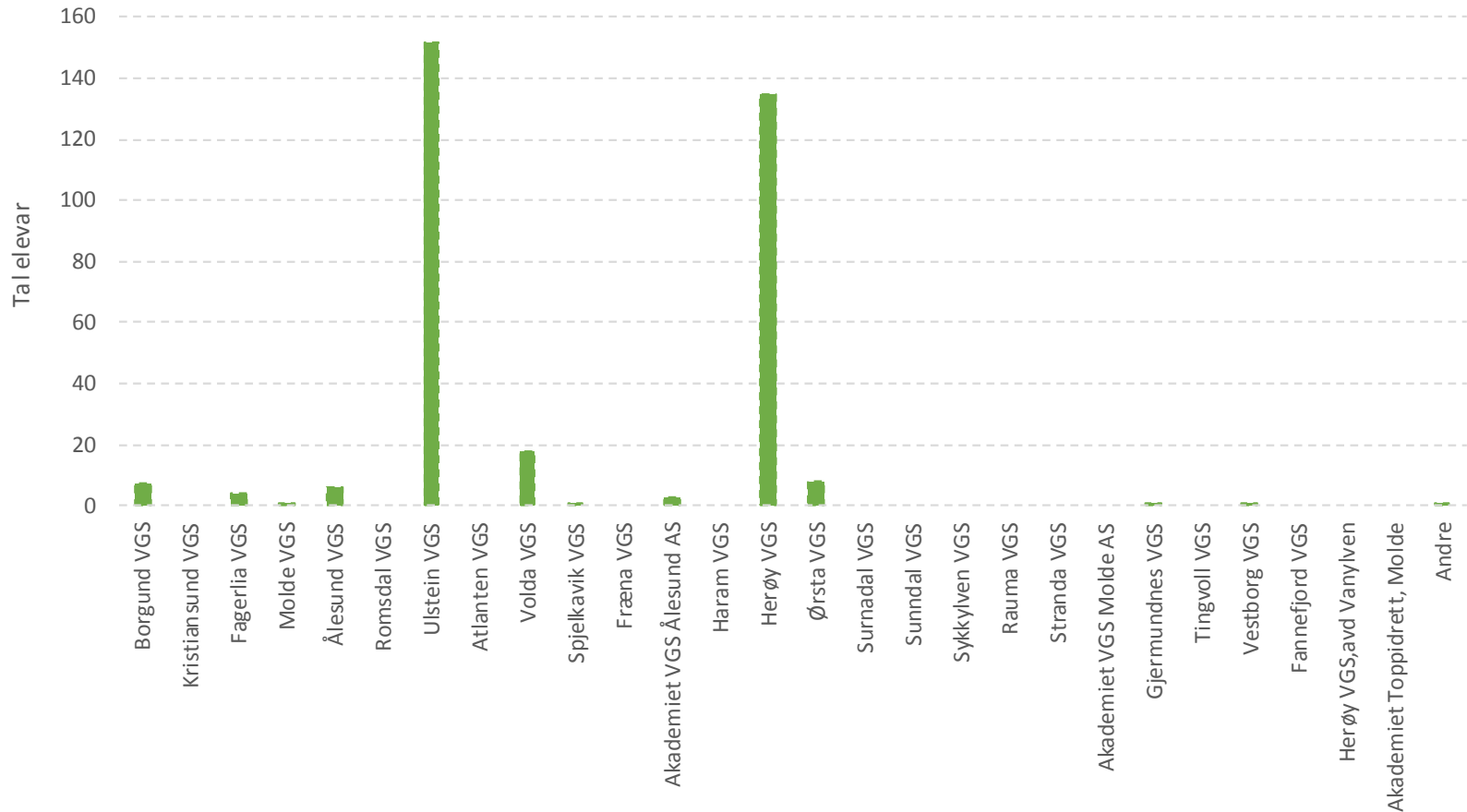
## Elevar fordelt etter bustadkommune etter utdanningsprogram, skuleåret 2014/2015





-Ein tydeleg medspelar

## Elevar fordelt etter bustadkommune etter skulevalg, skuleåret 2014/2015

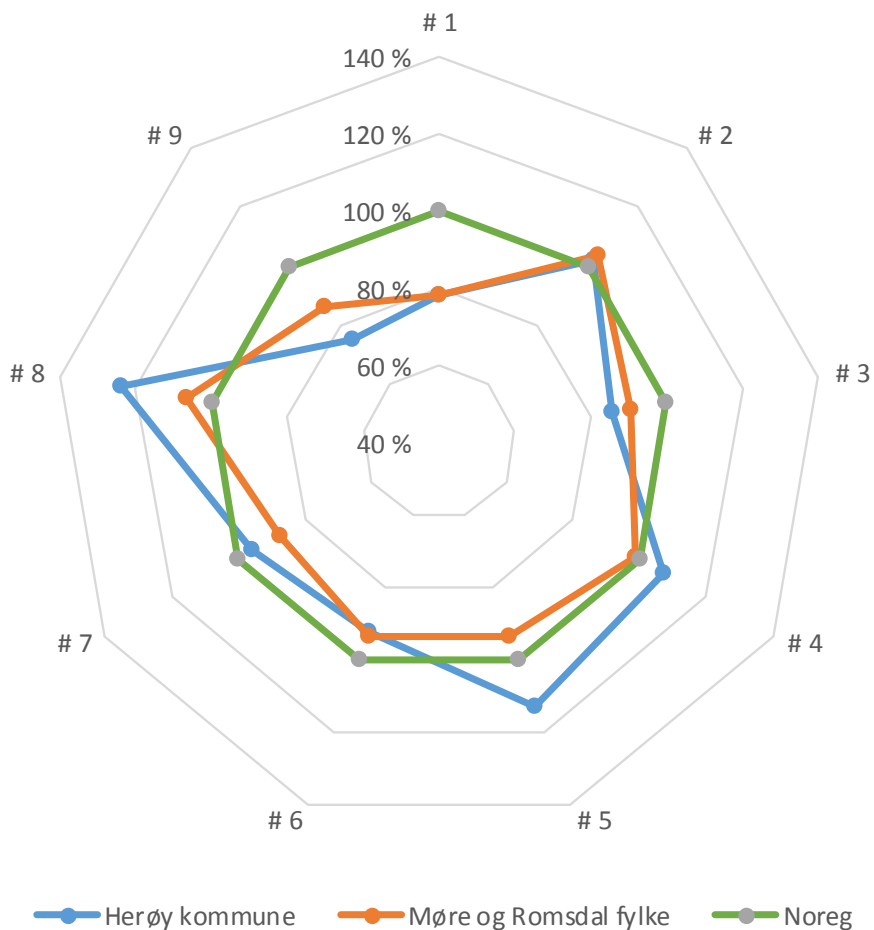






-Ein tydeleg medspelar

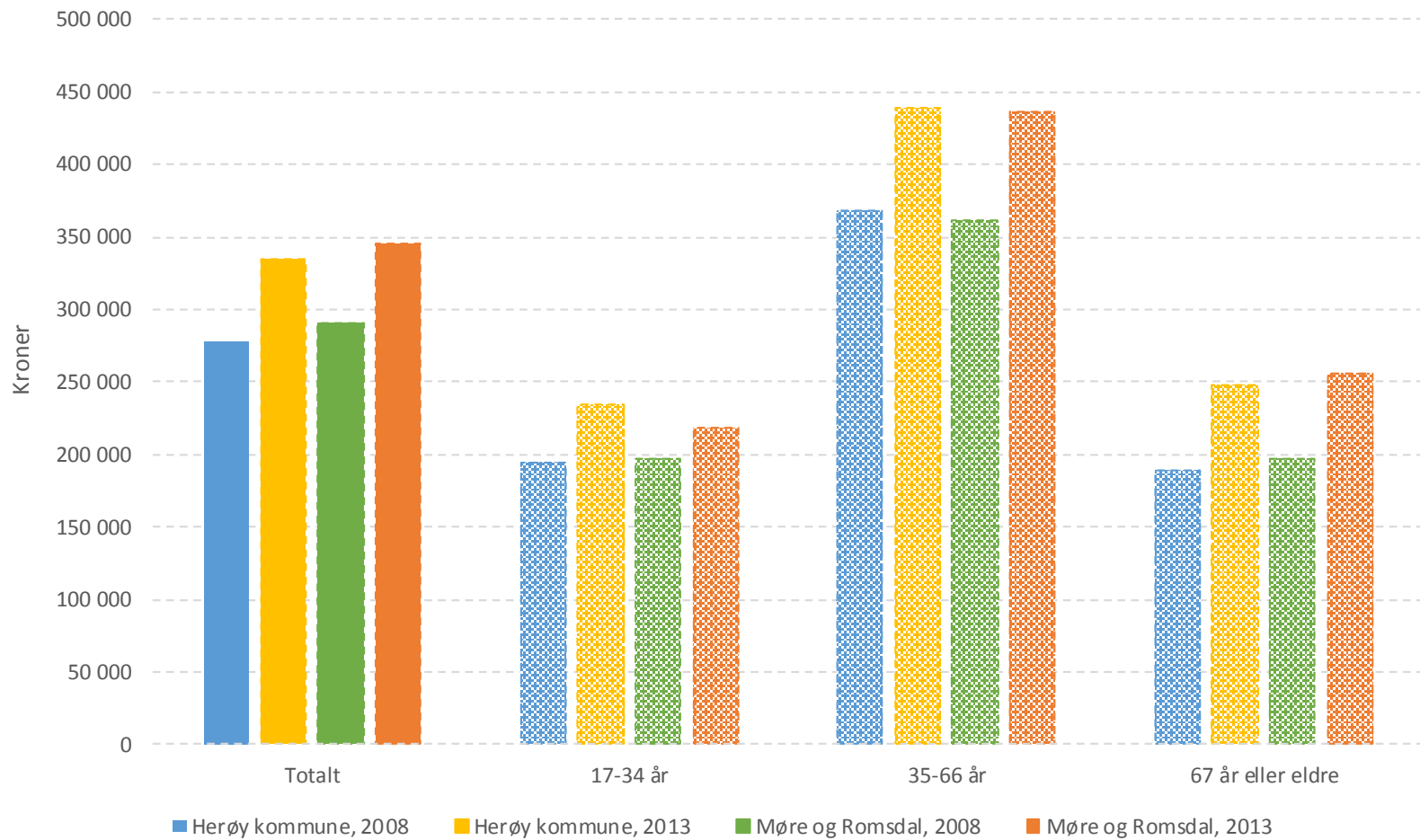
## Utvalde folkehelseindikatorar



Indikator	Forklaring
# 1	Brukarar av spesialisthelsetenesta med KOLS per 1000 innbyggere, standardisert, 2011-2013
# 2	Brukarar av spesialisthelsetenesta med Personskade per 1000 innbyggere, standardisert, 2011-2013
# 3	Utbreiing av type-2 diabetes målt ved bruk av legemiddel i aldersgruppa 45-74år, 2011-2013
# 4	Nye tilfelle av kreft per 100.000 innbyggere, 2003-2012
# 5	Brukarar av spesialisthelsetenesta med hjerte- og karsykdommer per 1000 innbyggere, standardisert, 2011-2013
# 6	Utbreiing av psykiske lidelsar målt ved bruk av legemiddel i aldersgruppa 0-74år, 2011-2013
# 7	Del uføretrygda under 45 år, 2011-2013
# 8	Del av befolkninga med grunnskule som høgste utdanning, 2013
# 9	Del innbyggjarar i låginntekthushaldningar (60 prosent eller lågare enn medianen i EU), 2012



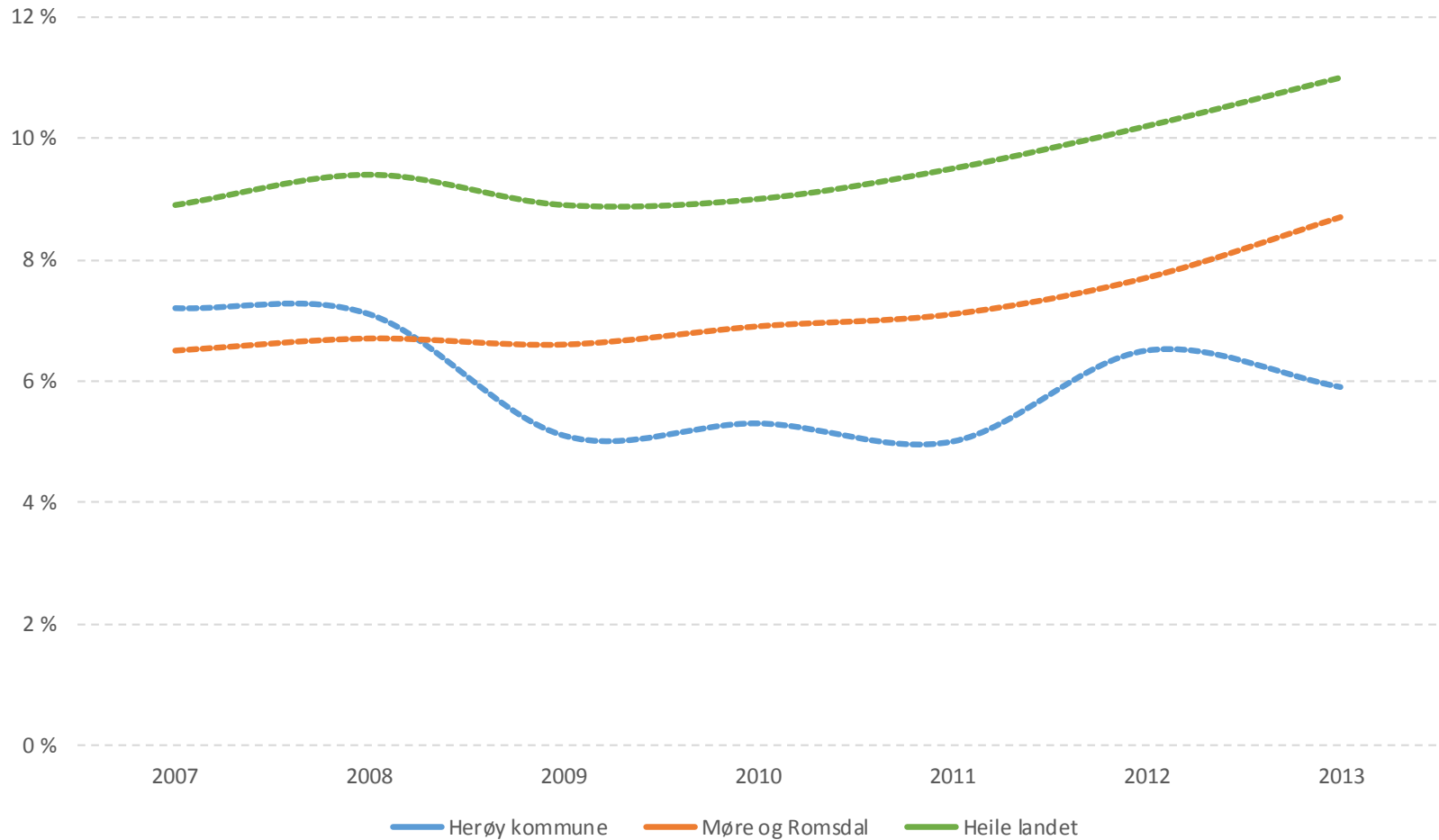
## Median bruttoinntekt, 2008 og 2013





-Ein tydeleg medspelar

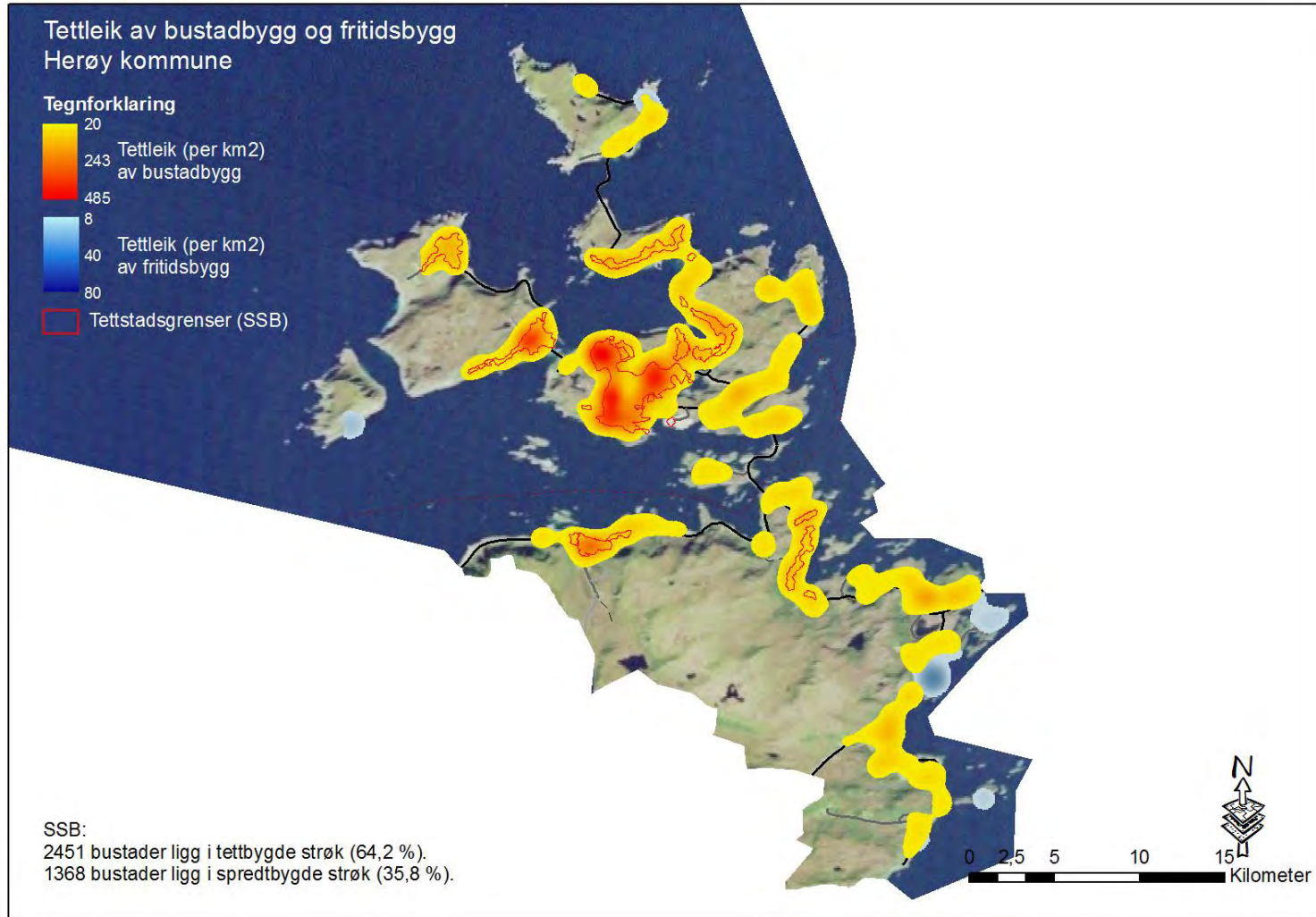
## Del personer under 18 år i låginntektshushaldningar





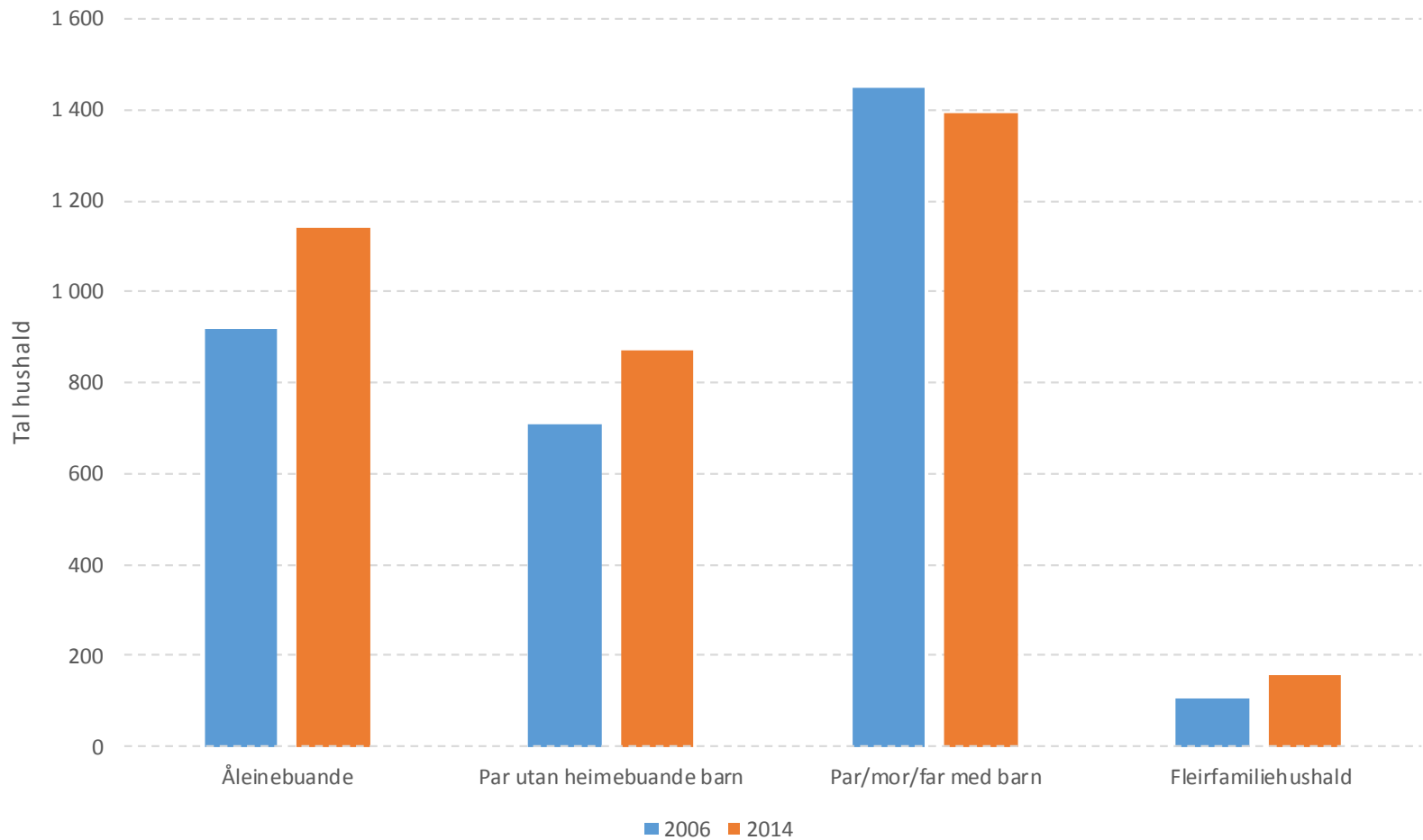
-Ein tydeleg medspelar

2013



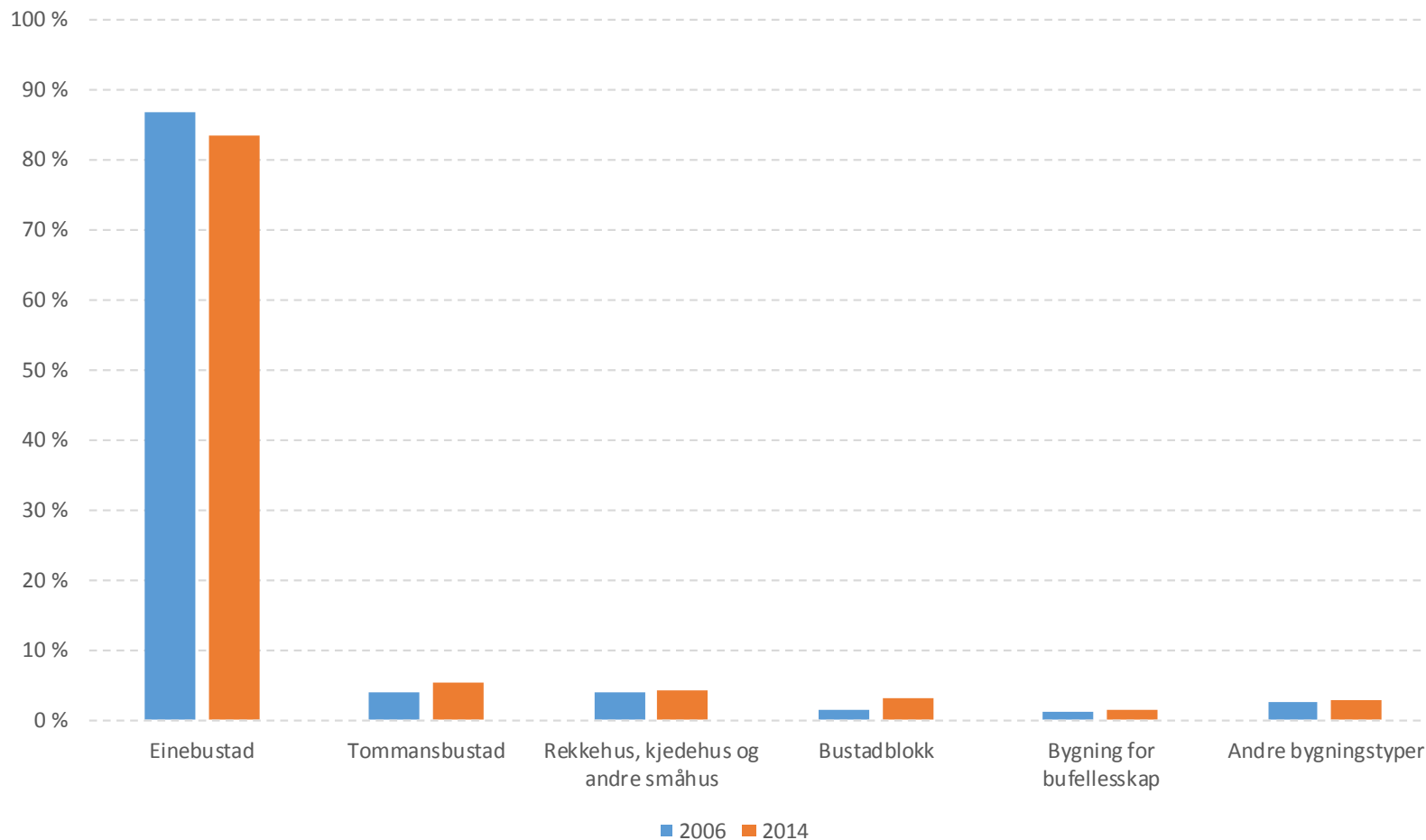


## Hushald etter type



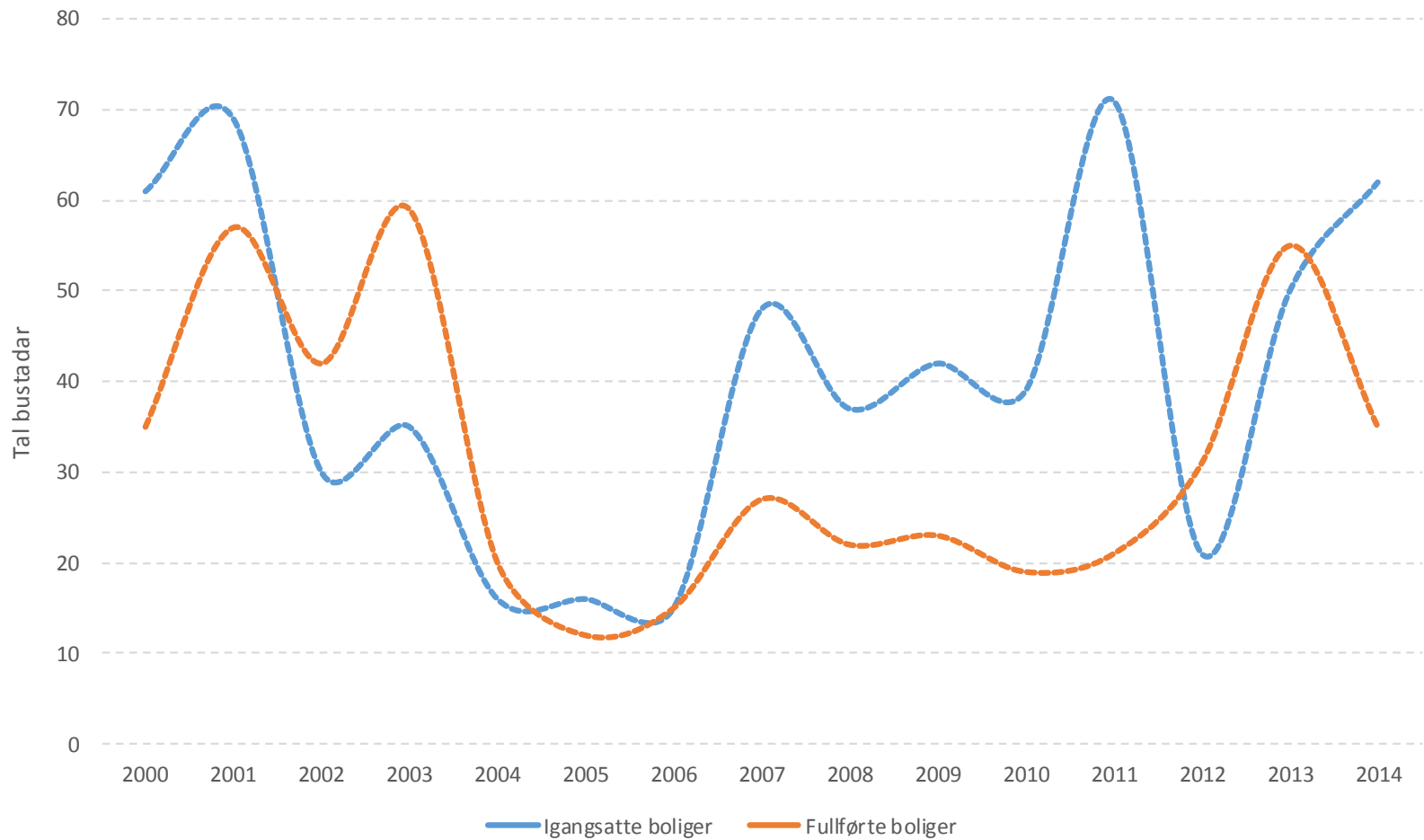


### Fordeling av bustadar etter type





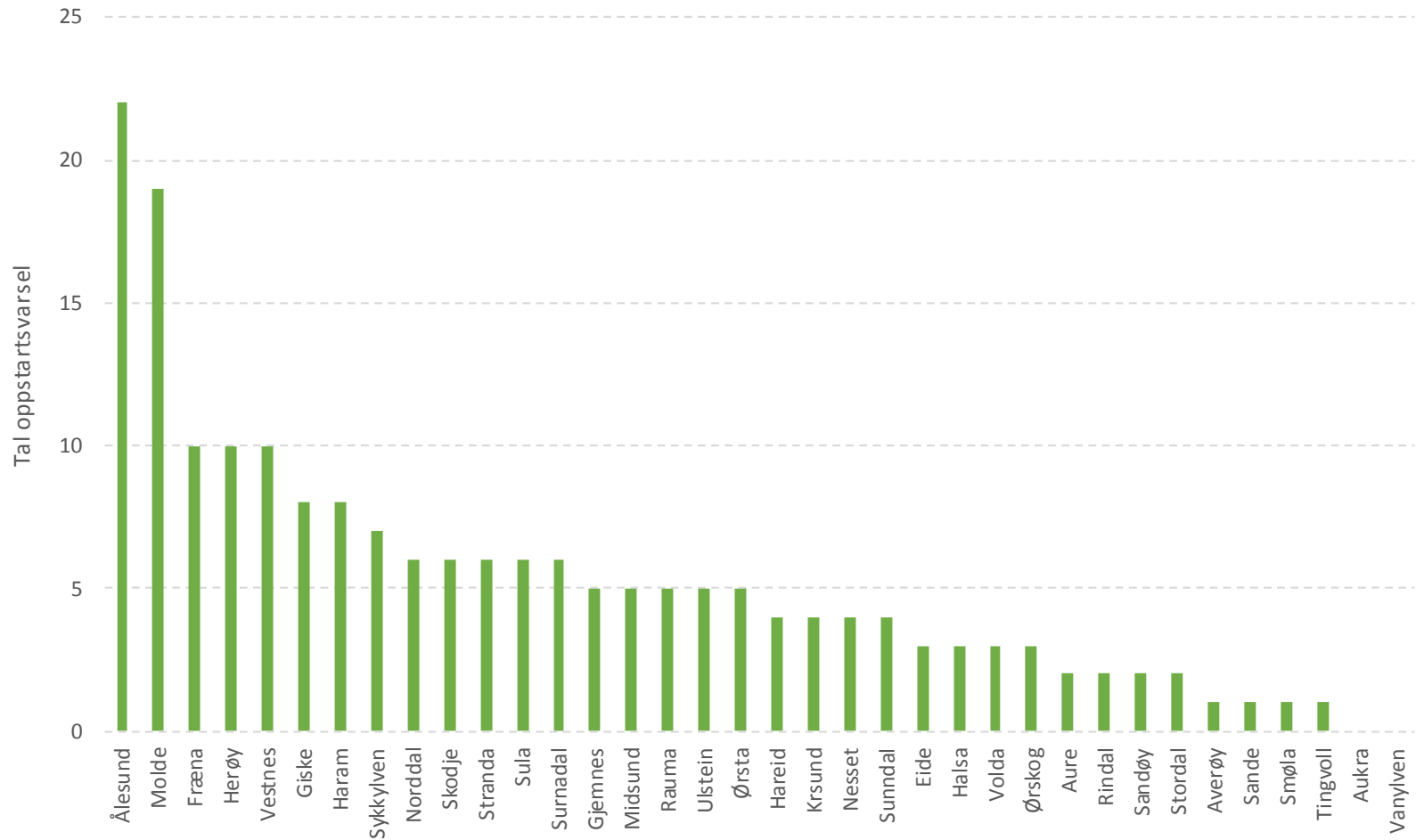
## Igangsatte og fullførte bustadar, 2000-2014





-Ein tydeleg medspelar

## Tal oppstartsvarsel for plansaker, 2014





# Herøy (Møre og Romsdal)



**Folkehelseprofilen er eit bidrag til kommunen sitt arbeid med å skaffe seg oversikt over helsetilstanden i befolkninga og faktorar som påverkar denne, jamfør lov om folkehelsearbeid. Statistikken er frå siste tilgjengelege periode per oktober 2015.**

## Nye indikatorar i 2016:

- Valdeltakinga ved valet i 2015
- Indikatorar frå Ungdata-undersøkinga
- Overvekt inkl. fedme frå nettbasert sesjon
- Fråfall vist etter utdanningsnivå hos foreldre (figur på midtsidene)

Utgitt av  
Folkehelseinstituttet  
Avdeling for helsestatistikk  
Postboks 4404 Nydalen  
0403 Oslo  
E-post: [kommunehelsa@fhi.no](mailto:kommunehelsa@fhi.no)

Redaksjon:  
Camilla Stoltenberg (ansvarleg redaktør)  
Else-Karin Grøholt (fagredaktør)  
I redaksjonen: Fagredaksjon for folkehelseprofilar  
Idékjelde: National Health Observatories, Storbritannia  
Foto: Scanpix og Colourbox  
Midtsidene: I samarbeid med Helsedirektoratet  
Nynorsk  
Batch 0602161525.0602161705.0602161525.0602161555.12/02/2016  
19:32

Elektronisk distribusjon:  
[www.fhi.no/folkehelseprofiler](http://www.fhi.no/folkehelseprofiler)

## Nokre trekk ved folkehelsa i kommunen

Temaområda er valde med tanke på moglegheitene for helsefremjande og førebyggjande arbeid, samtidig må ein ta omsyn til kva for opplysningar som er tilgjengelege på kommunenivå. Indikatorane tek høgde for alders- og kjønnsamansetnaden i kommunen. Utover dette må statistikken tolkast i lys av anna kunnskap om lokale forhold.

## Befolkning

- Valdeltakinga ved kommunestyre- og fylkestingsvalet i 2015 var ikkje eintydig forskjellig frå landsnivået. Valdeltakinga kan seie noko om samfunnsengasjementet i kommunen.

## Levekår

- Andelen barn (0-17 år) som bur i husstandar med låg inntekt er lågare enn landsnivået. Låg inntekt er her definert som under 60 % av nasjonal medianinntekt.

## Miljø

- Andelen personar som får vatn frå vassverk som både har tilfredsstillande resultat for E. coli og stabil drikkevassforsyning, ser ut til å vere høgare enn landsnivået. Når ein vurderer tala for drikkevassforsyninga i kommunen, må ein ta omsyn til at statistikken gjeld den delen av befolkninga som får vatn frå rapportpliktige vassverk, sjå indikatornummer 11, forsyningsgrad.
- Andelen ungdomsskuleelevar som oppgir at dei er veldig eller ganske mye plaga av einsemd, er ikkje eintydig forskjellig frå landsnivået. Tala er henta frå Ungdata-undersøkinga.
- Andelen ungdomsskuleelevar som oppgir at dei er litt eller svært nøgde med lokalmiljøet, er ikkje eintydig forskjellig frå landsnivået. Tala er henta frå Ungdata-undersøkinga.

## Skule

- Andelen 10.-klassinger som trivst på skulen er ikkje eintydig forskjellig frå landsnivået. Kommuneverdi kan likevel skjule stor variasjon mellom skular. Tala er henta frå Elevundersøkinga.
- Fråfallet i vidaregåande skule skil seg ikkje eintydig frå landsnivået. På midtsidene kan du sjå korleis fråfallet i kommunen varierer med foreldra sitt utdanningsnivå. Fråfall er ei viktig folkehelseutfordring i heile landet.

## Levevanar

- Andelen ungdomsskuleelevar som oppgir at dei er fysisk inaktive (andpusten eller sveitt sjeldnare enn ein gong i veka), er høgare enn landsnivået. Tala er henta frå Ungdata-undersøkinga.
- Andelen med overvekt inkludert fedme, ser ut til å vere høgare enn landsnivået, vurdert etter resultatata frå nettbasert sesjon 1 for gutar og jenter (17 år).

## Helse og sjukdom

- Forskjellen i forventa levealder mellom dei som har grunnskule som høgaste utdanning og dei som har vidaregåande eller høgare utdanning, skil seg ikkje eintydig frå landsnivået. Forskjellen i forventa levealder er ein indikator på sosiale helseforskjellar i kommunen. Les meir om sosial ulikskap på midtsidene.



## Utjamning av sosiale helseskilnader: ikkje berre kva vi gjer, men også korleis

**Alle faktorar som verkar på helsa, og som er sosialt skeivt fordelt i befolkninga, bidrar til å oppretthalde sosiale ulikskapar i helse. Ulikskapane varierer i tid og mellom geografiske område, og det seier oss at det er mogleg å redusere dei.**

Sosiale ulikskapar i helse er helseskilnader som systematisk følgjer inntekt og utdanningslengd. Skilnadene er uavhengige av kjønn og alder og gjeld blant anna levealder, fleire sjukdommar og levevanar som røyking og kosthald. Skilnadene finst i dei fleste fylke og kommunar, men sidan dei ikkje er like store alle stader, viser det oss at det bør vere mogleg å redusere dei.

Helseskilnadene dannar som regel ein jamn gradient gjennom befolkninga. Ein gradient vil seie at litt betre sosioøkonomisk status gir (statistisk sett) litt betre helse. Ikkje berre har dei nest fattigaste betre helse enn dei aller fattigaste. Vi ser også at dei aller rikaste i gjennomsnitt har litt betre helse enn dei nest rikaste. Det same gjeld når vi ser på samanhengen mellom helse og utdanning; dess høgare utdanning, dess betre helse.

Dersom vi skal jamne ut helseskilnadene, må vi ha heile befolkninga i tankane. Eit godt gjennomført tiltak eller tilbod som når fram til mange, kan samla sett gi ein stor folkehelsegevinst.

For at eit tiltak skal nå fram til alle og gi mest nytte til dei som har størst behov, må ein følgje med på korleis tiltaket blir gjennomført. I verste fall kan tiltak forsterke i staden for å jamne ut helseskilnader.

Vi kan sjå på helsa som endepunktet i ei årsakskjede der grunnleggjande sosiale forhold som utdanning og økonomi påverkar helsa saman med miljøforhold, levevanar og til slutt helsetenester. Tiltak kan settast inn på alle ledd i årsakskjeda. Nøkkelen til reduserte helseskilnader ligg ikkje i nokre få enkelttiltak, men i ein samansett innsats.

### Innsatsområde for utjamning

Figur 1 illustrerer eksempel på område der ein kan gjere ein innsats for å redusere sosiale helseskilnader. Første del av figuren omfattar område der ein innsats kan redusere skilnader i grunnleggjande sosiale forhold. Vidare kan ein rette innsatsen mot levevanar, sosial støtte og andre fysiske og sosiale miljøfaktorar som meir direkte påverkar helsa. Siste del av figuren peikar på at helsetenester kan demme opp for ulikskap som er skapt tidlegare i årsakskjeda, og at innsats også på dette området er aktuelt for å oppnå likeverdig helse.

Tiltak på det første leddet gir truleg ein stor gevinst fordi dei kan verke positivt på heile årsakskjeda – dei rettar seg mot årsakene til årsakene.

Figur 2 viser forventade levealder i tre utdanningsgrupper. Tala blir vist både for kommune, fylke og landet under eitt. Utdanningskilnadene i dødelegheit, og dermed forventade levealder, kan reknast som sluttsummen av mange små og store faktorar gjennom heile livsløpet.

### Verkar dagens tiltak?

For å jamne ut sosiale helseskilnader treng vi ikkje nødvendigvis nye tiltak, men vi treng å sjå på fordelingseffektane av det som allereie blir gjort. Nokre spørsmål som det kan vere nyttig å reflektere over, er:

- Kan innsatsen eller tiltaket slå ut ulikt for ulike grupper?
- Er det økonomiske, sosiale eller fysiske barrierar som gjer at ikkje alle kan nyttiggjere seg tiltaket eller tenesta?
- Krev bruk av tiltaket eller tenesta særskilde kunnskapar eller ressursar som er ulikt fordelte i befolkninga?

Når ein skal svare på desse spørsmåla, er kunnskap om målgruppa og forhold i lokalmiljøet avgjerande. Døma på neste side illustrerer korleis eit tiltak kan bli ulikt sosialt fordelt dersom det er opp til kvar einsemd å skaffe seg eit gode.

Nokre døme er baserte på forskingsfunn og evalueringar, mens andre er lokale tiltak som ikkje har vore evaluerte.

Figur 1: Innsatsområde for utjamning av sosial ulikskap i helse



## Eksempel: faktureringsrutinar, skulefrukt og leksehjelp

Låginntektsushald har større problem med uventa rekningar enn andre. Ein del kommunale avgifter og gebyr blir ofte fakturerte på årleg eller halvårleg basis og kan dermed komme som ei stor og kanskje uventa utgift for ein del hushald. Einskilde kommunar har endra faktureringsrutinane slik at ein kan fakturere månadleg.

Tilskot til kontingentar, utlån av utstyr og liknande tiltak kan gjere det lettare for alle barn å delta på fotballtrening, kulturskule eller andre aktivitetar uavhengig av ressursane i familien. Figur 3 viser kor mange dette kan vere viktig for i din kommune. Figuren viser andelen barn (0-17 år) som bur i hushald med låg inntekt. Tala blir òg vist for fylket og landet sett under eitt.

Ei skulefruktordning som er gratis for alle, har vist seg å redusere sosial ulikskap både når det gjeld forbruk av frukt og usunt snacks. Skulefrukt som må betalast av føresette, fører derimot til større sosiale skilnader i fruktinntak.

Gratis leksehjelp er ei ordning som blei innført for å redusere sosiale skilnader i læring. Ei evaluering frå 2013 viste at ordninga ikkje medverka til dette. Kvifor? Måten ordninga var innført på, varierte mellom kommunar og skular. Evalueringa indikerer at kapasitetsmangel førte til at dei flinkaste elevane var dei som best greidde å nytte tilbodet.

Til samanlikning viser forsøk med gratis kjernetid i barnehagar at eit systematisk og målretta rekrutteringsarbeid var avgjerande for at også dei barna som i utgangspunktet ikkje gjekk i barnehage, fekk nytte godt av dette tilbodet.

## Ulikskapar i fråfall

Figur 4 viser fråfall i vidaregåande skule fordelt etter foreldra sitt utdanningsnivå. I figuren ser vi at det for landet under eitt er samanheng mellom utdanningsnivået hos foreldra og fråfallet i vidaregåande skule. Tala er også vist for fylke og kommune. I vurderinga av desse tala er det viktig å vere merksam på at det også er større fråfall blant yrkesfagelevane enn blant elevar på studieførebuande fag.

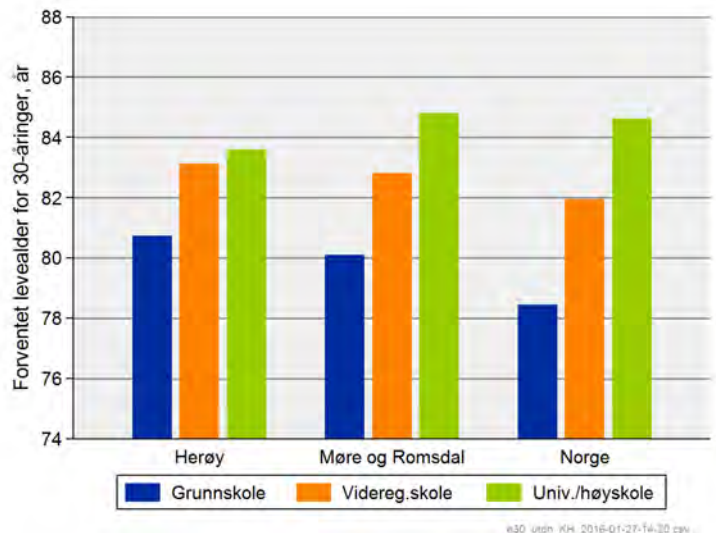
Gode faglege ferdigheiter i grunnskulen aukar sjansen for at eleven greier å gjennomføre vidaregåande skule. Arbeidet med å redusere fråfall i vidaregåande skule bør difor starte i grunnskulen.

I tillegg til tidlege tiltak kan kommunen bidra til at fleire kjem seg gjennom vidaregåande skule ved å tilby fleire lokale lærlingplassar, anten direkte som arbeidsgivar, eller indirekte, til dømes ved å stille vilkår til bedrifter i anbodskonkurransar.

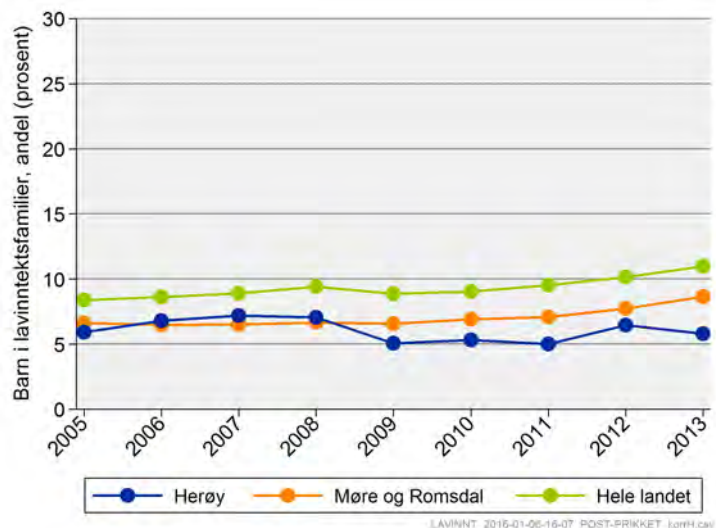
Finn ein utvida artikkel med referansar på [www.fhi.no/folkhelseprofiler](http://www.fhi.no/folkhelseprofiler)

Finn fleire døme i Helsedirektoratet sine vegvisarar for lokalt folkehelsearbeid

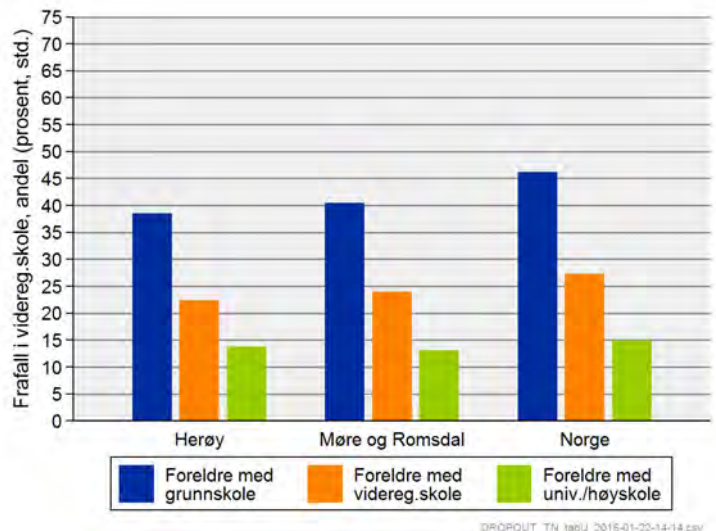
Figur 2: Forventa levealder ved 30 år etter utdanningsnivå (1999-2013).



Figur 3: Andelen barn (0-17 år) som bur i hushald med låg inntekt.



Figur 4: Andelen som har slutta på/ikkje bestått vidareg. skule, status fem år etter at dei har begynt, etter utdanningsnivå hos foreldre (2012-2014).



## Folkehelsebarometer for din kommune

I oversikta nedanfor blir nokre nøkkeltal i kommunen og fylket samanlikna med landstal. I figuren og i talkolonane blir det teke omsyn til at kommunar og fylke kan ha ulik alders- og kjønnsamansetnad samanlikna med landet. For å sjå på utviklinga over tid, sjå Kommunehelestatistikkbank, <http://khs.fhi.no>. Her finst også statistikk utan alders- og kjønnsstandardisering. Forskjellen mellom kommunen og landsnivået er testa for statistisk signifikans, sjå [www.fhi.no/folkehelseprofiler](http://www.fhi.no/folkehelseprofiler)

- Kommunen ligg signifikant betre an enn landsnivået
- Kommunen ligg signifikant dårlegare an enn landsnivået
- Kommunen er ikkje signifikant forskjellig frå landsnivået
- Kommunen er signifikant forskjellig frå landsnivået
- Ikkje testa for statistisk signifikans
- ◆ Verdien for fylket (ikkje testa for statistisk signifikans)
- Verdien for landet
- ▬ Variasjonen mellom kommunane i fylket
- ▭ Dei ti beste kommunane i landet

Ein "grøn" verdi betyr at kommunen ligg betre an enn landsnivået, likevel kan det innebere ei viktig helseutfordring for kommunen då landsnivået ikkje alltid representerer eit ønska nivå. Verdiområdet for dei ti beste kommunane i landet kan vere eit nivå å strekke seg etter. For å få ei meir heilskapleg oversikt over utviklinga i kommunen kan du lage diagram i Kommunehelestatistikkbank. Les meir på [www.fhi.no/folkehelseprofiler](http://www.fhi.no/folkehelseprofiler) og sjå Kommunehelestatistikkbank, <http://khs.fhi.no>.

Tema	Indikator	Kommune	Fylke	Noreg	Eining (*)	Folkehelsebarometer for Herøy (Møre og Romsdal)
Befolkning	1 Befolkningsvekst	0,98	0,84	1,1	prosent	
	2 Personar som bur aleine, 45 år +	19,4	23,7	25,6	prosent	
	3 Valdeltaking 2015	59	58	60	prosent	
Levekår	4 Vgs eller høgare utdanning, 30-39 år	81	83	83	prosent	
	5 Låginntekt (hushaldningar), 0-17 år	5,8	8,7	11	prosent	
	6 Ulikskap i inntekt, P90/P10	2,5	2,5	2,7	-	
	7 Barn av einslege forsørgjarar	11	14	15	prosent	
	8 Arbeidsledige, 15-29 år (ny def.)	2,4	2,3	2,7	prosent	
9 Uføretrygda, 18-44 år	2,4	2,3	2,6	prosent (a,k*)		
Miljø	10 God drikkevassforsyning	99	84	92	prosent	
	11 Forsyningsgrad, drikkevatt	86	92	89	prosent	
	12 Skadar, behandla i sjukehus	12,5	13,3	12,8	per 1000 (a,k*)	
	13 Einsemd, Ungdata	15	17	18	prosent (a,k*)	
	14 Nøgd med lokalmiljøet, Ungdata	71	71	70	prosent (a,k*)	
15 Medlem i fritidsorganisasjon, Ungdata	58	62	63	prosent (a,k*)		
Skule	16 Trivst på skulen, 10. klasse	83	86	85	prosent (k*)	
	17 Lågaste meistringsnivå i lesing, 5. kl.	29	27	25	prosent (k*)	
	18 Lågaste meistringsnivå i rekning, 5. kl.	24	26	26	prosent (k*)	
19 Fråfall i vidaregåande skule	21	21	24	prosent (k*)		
Levevanar	20 Fysisk inaktive, Ungdata	18	13	13	prosent (a,k*)	
	21 Overvekt inkl. fedme, 17 år	29	23	21	prosent (k*)	
	22 Alkohol, har vore berusa, Ungdata	3,6	12	14	prosent (a,k*)	
	23 Røyking, kvinner	13	11	10	prosent (a*)	
Helse og sjukdom	24 Forventa levealder, menn	79,0	79,1	78,2	år	
	25 Forventa levealder, kvinner	84,4	83,8	82,8	år	
	26 Utdanningsforskjell i forventa levealder	2,6	3,7	4,8	år	
	27 Psykiske sympt./lid., primærh., 15-29 år	111	133	142	per 1000 (a,k*)	
	28 Psykiske lidningar, legemiddelbrukarar	120	121	130	per 1000 (a,k*)	
	29 Muskel og skjelett, primærhelsetenesta	274	281	262	per 1000 (a,k*)	
	30 Hjarte- og karsjukdom, beh. i sjukehus	18,6	16,0	17,3	per 1000 (a,k*)	
	31 Type 2-diabetes, legemiddelbrukarar	31	31	35	per 1000 (a,k*)	
	32 Lungekreft, nye tilfelle	54	52	55	per 100 000 (a,k*)	
	33 Antibiotika, legemiddelbrukarar	238	226	229	per 1000 (a,k*)	
	34 Vaksinasjonsdekning, meslinger, 9 år	92,7	95,3	94,7	prosent	


### Forklaring (tal viser til linjenummer i tabellen ovanfor):

\* = standardiserte verdiar, a = aldersstandardisert og k = kjønnsstandardisert

1. 2014, 2. 2014, i prosent av befolkninga. 3. Andelen som stemte i prosent av dei med stemmerett. 4. 2014, høgaste fullførte utdanning (av alle med oppgjeve utd.). 5. 2013, barn som bur i hushald med inntekt lågare enn 60 % av nasjonal median. 6. 2013, forholdet mellom inntekta til den personen som ligg på 90-prosentilen og den som ligg på 10-prosentilen. 7. 2012-2014, 0-17 år, av alle born det vert betalt barnetrygd for. 8. 2014, ledige per januar mnd. (ny def.) i prosent av befolkninga. Def. er forskjellig frå SSB. 9. 2012-2014, mottakarar av varig uførepensjon. 10. 2014, definert som tilfredsstillande resultat for E. coli (der minst 12 prøver er analyserte) og stabil levering av drikkevatt. Omfattar rapportpliktige vassverk. 11. 2014, andel av totalbefolkninga som er knytt til rapportpliktige vassverk. 12. 2012-2014. 13. 2012-2014, u.skole, ganske mykje eller veldig mykje plaga. 14. 2012-2014, u.skole, svært eller litt nøgd. 15. 2012-2014, u.skole, medlem då undersøkinga blei gjennomført. 16. Skuleåret 2009/10-2014/15. 17/18. Skuleåret 2012/13-2014/15. 19. 2012-2014, omfattar elevar busett i kommunen. 20. 2012-2014, u.skole, fysisk aktiv (sveitt og andpusten) mindre enn ein gong i veka. 21. 2011-2014, KMI som svarar til over 25 kg/m2, basert på sjølvrapportert høgde og vekt frå nettbasert sesjon 1. 22. 2012-2014, u.skole, drukke så mykje at dei har følt seg tydeleg berusa ein eller fleire gonger dei siste 12 mnd. 23. 2010-2014, fødande som har opplyst at dei røykte i byrjinga av svangerskapet i prosent av alle fødande med røykeopplýsingar. 24/25. 2000-2014, utrekninga er basert på aldersspesifikk dødeleghet. 26. 1999-2013, vurdert etter forskjellen i forventa levealder ved 30 år, mellom dei som har grunnskule som høgaste utd., og dei som har vidaregåande eller høgere utd. 27. 2012-2014, brukarar av fastlege og legevakt. 28. 2012-2014, 0-74 år, legemiddel mot psykiske lidningar, inkl. sovemiddel. 29. 2012-2014, 0-74 år, muskel- og skjelettplager og -sjukdommar (utanom brot og skader), brukarar av fastlege og legevakt. 30. 2012-2014. 31. 2012-2014, 30-74 år, brukarar av blodglukosesenkande middel, utanom insulin. 32. 2004-2013. 33. 2012-2014, 0-74 år. 34. 2010-2014. Datakjelder: Statistisk sentralbyrå, NAV, Utdanningsdirektoratet, Norsk pasientregister, Medisinsk fødselsregister, Primærhelsetenesta fastlege og legevakt (KUHR-databasen som Helsedirektoratet eig), Krefregisteret, Nasjonalt vaksinasjonsregister (SYSVAK), Vassverksregisteret, Vernepliktsverket, Reseptregisteret og Ungdataundersøkinga frå Velferdsforskningsinstituttet NOVA ved HiOA. For meir informasjon, sjå [khs.fhi.no](http://khs.fhi.no)



Herøy kommune  
Postboks 274  
6099 FOSNAVÅG

 HERØY KOMMUNE RÅDMANNEN	
Reg.nr. 2016/673	Saksbeh.
18 OKT. 2015	
Ark.kode P	
Ark.kode S	
J.nr.	
Kassasjon	

## Herøy kommune Kommunal planstrategi 2016-2020 Offentleggjing / høyring

Fylkesmannen har ut frå sine ansvarsområde følgjande merknader:

### Generelt

Kommunal planstrategi er heimla i plan- og bygningslova §10-1 og skal utarbeidast og vedtakast seinast eitt år etter konstituering av nytt kommunestyre. Hovudmålet med planstrategien er å synleggjere kva planoppgåver kommunen skal prioritere i plan/val-perioden 2016 – 2019. Dette omfattar også evaluering av gjeldande planar og planoppgåver.

Viktige politiske styringssignal frå regjeringa på planområdet er samla og systematisert i dei nye nasjonale forventningane til regional og kommunal planlegging vedtatt ved kongeleg resolusjon 12.06.2015; sjå

[https://www.regjeringen.no/contentassets/2f826bdf1ef342d5a917699e8432ca11/2015\\_nasjonale\\_forventningar.pdf](https://www.regjeringen.no/contentassets/2f826bdf1ef342d5a917699e8432ca11/2015_nasjonale_forventningar.pdf)

Formålet med dei nasjonale forventningane er retta mot:

- mål, oppgåver og interesser som regjeringa meiner det er viktig at fylkeskommunen og kommunane legg vekt på i si planlegging etter pbl i den komande 4-årsperioden

Det blir vidare peika på at forventningane

- skal leggest til grunn for dei nye fylkestinga og kommunestyra sitt arbeid med regionale og kommunale planstrategiar og for statleg medverknad i planlegginga
- skal medverke til ei styrking av samanhengen mellom plannivåa
- ikkje er uttømande, men må sjåast i samheng med gjeldande regelverk og rettleiing

Forventningane er knytt til tre hovudtema:

- Gode og effektive planprosessar
- Berekraftig areal- og samfunnsutvikling
- Attraktive og klimavennlege by- og tettstadsområde

Dei nasjonale forventningane gir såleis viktige rammer og føringar for ei ny runde med regionale og kommunale planstrategiar. Dette arbeidet vil elles naturleg inngå som eit viktig verktøy knytt til det pågåande kommunereformarbeidet og til det utgreiingsarbeidet som kommunane er pålagt å utføre i samband med dette. Nye kommunar som resultat av kommunereforma skal først tre i kraft 01.01.2020 og vil såleis ikkje ha nokon direkte verknad på planlegginga i denne planstrategiperioden. Det kan likevel vere aktuelt å vurdere eventuelle endringar i planbehov ved ulike utfall av reforma.

Gjennom vedtaket av den kommunale planstrategien skal kommunestyret ta stilling til om kommuneplanen skal reviderast heilt eller delvis. Planstrategien vil vidare vere eit viktig verktøy for å vurdere kommunens plansystem, planressursar og samla planbehov i kommunestyreperioden knytt til ulike typar kommunedelplanar (temaplanar, sektorplanar og områdeplanar). I samband med dette vil det vere nyttig å ta utgangspunkt i eit samla utfordringsbilde basert på ei oversikt over viktige utviklingstrekk og utfordringar for kommunen som samfunn og organisasjon.

For ein nærare presentasjon og gjennomgang av arbeidet med kommunale planstrategiar, viser vi til departementet sin rettleiar

<https://www.regjeringen.no/no/dokumenter/kommunal-planstrategi/id652436/>

Herøy kommune har utarbeidd utkast til kommunal planstrategi som i hovudsak er tilpassa rammer og opplegg som skissert ovanfor. Status og behov knytt til lokalt plan- og utviklingsarbeid er vurdert i lys av nasjonale og regionale føringar og rammevilkår. Planstrategidokumentet har ein logisk og oversiktleg struktur.

### **Natur- og miljøvern**

Med utgangspunkt i Paris-avtalen er arbeidet med å redusere klimagassutslepp trappa opp både internasjonalt og nasjonalt. Fylkesmannen forventar difor at alle kommunane i Møre og Romsdal bidreg inn i dette arbeidet. Vi viser også til Statleg planretningslinje for klima- og energiplanlegging i kommunane. Vi ser at Herøy kommune er bevisst desse utfordringane ved å lage eigen klima og energiplan i 2017. Ifølgje prioriteringslista skal klimaplanen reviderast i 2017. Fylkesmannen i Møre og Romsdal kjem til å ha eit auka fokus på kommunane sitt klimaarbeid, og i denne samanheng viser vi også til dei statlege planretningslinjene for samordna bustad-, areal- og transportplanlegging som skal leggast til grunn for arealplanlegging og utbyggingsmønster.

### **Landbruk**

Med særleg omsyn til evna til å oppretthalde kulturlandskapet i Herøy, men også med omsyn til matproduksjon, sysselsetjing m.v. har landbruksnæringa ei viktig rolle å spele. Når det gjeld regionale føringar, minner vi om jordvernstrategien for Møre og Romsdal, som framleis er gjeldande. Av nasjonale føringar minner vi om den nasjonale jordvernstrategien, behandla i Stortinget 8. desember 2015. Denne fastset eit mål om at årleg omdisponering av dyrka jord skal vere under 4000 dekar. Stortinget har bede regjeringa om at målet blir nådd gradvis innan 2020. Ansvaret for å nå dette målet kviler på alle kommunane i Noreg, og jordvern skal difor vere eit viktig omsyn i all arealforvaltning.

### **Samfunnstryggleik**

I plan- og bygningslova er det forventat at all planlegging skal fremje samfunnstryggleik, jf. § 3-1. Det betyr at samfunnstryggleik skal vere ein integrert del av dei ulike planleggingsdelane og -prosessane. Kravet til eit heilskapleg og systematisk arbeid med samfunnstryggleik og beredskap kjem òg fram av forskrift om kommunal beredskapsplikt § 3. Vidare skal omgrepet samfunnstryggleik tolkast vidt, og kan få følgjer for mange tema som takast opp i planstrategien. Til dømes redusering av risiko og sårbarheit i tekniske system innan vatn og avlaup, drift av sjukeheim/skular, trygg arealbruk osv.

*Sivilbeskyttelseslova* seier at kommunen sin heilskaplege ROS-analyse skal oppdaterast i takt med revisjon av kommunedelplanar, og elles ved endring i risiko- og sårbarheitsbiletet, jf. § 14. Vi gjer vidare merksam på at den kommunale beredskapsplanen skal vere oppdatert og reviderast minimum èin gong i året, jf. sivilbeskyttelseslova § 15.

### **Barn og unge**

Herøy kommune har valt barn, unge og identitetsbygging som eit gjennomgåande perspektiv i sitt kommunale planarbeid. I kapitlet om *Regionale utviklingstrekk og viktige utfordringar* vert det vist til rikspolitisk retningslinje for barn og unges interesser og forankringa den har i FN's barnekonvensjon. Vidare viser Herøy kommune til den same retningslinja når det gjeld lokale utfordringstrekk. Slik Fylkesmannen ser det er det viktig at kommunen tar med seg barn/ungeperspektivet i alle saker som angår dei jf. art. 3 i Barnekonvensjonen. Barn/unge som satsingsområde må strekke seg ut over kommunen sitt planarbeid. I lista over eksisterande planer ser vi at kommunen har ein eldre plan for førebyggjande arbeid. Den står ikkje på lista over planar som skal reviderast. Når kommunen har barn og unge som eit gjennomgåande perspektiv meiner vi ein slik plan bør prioriterast.

I lys av det gjennomgåande perspektivet meiner Fylkesmannen det er viktig å sjå på oppvekstvilkåra i kommunen i samanheng. Kommunen var hausten 2015 med på ei undersøking knytt til barn og unge sine oppvekstvilkår i kommunen i Møre og Romsdal, initiert av Fylkesmannen og fylkeskommunen. Rapporten frå kartlegginga, BarneBbyks, ligg no føre. Vi trur denne saman med kommunen sine egne svar på undersøkinga er eit godt grunnlag for å kunne tenke heilskapleg om barn og unge sine oppvekstvilkår i Herøy kommune.

### **Helse og omsorg**

Vi ser at Herøy kommune har ein aktiv bustadsosial plan. Det er bra. Med stor arbeidsinnvandring og familiar som lett kan bli marginalisert for eksempel på grunn av språk, andre skikkar og meir utfordringar knytt til å finne bustad, er det eit viktig tiltak for å hindre utanforskap både hos barn og unge og hindre utvikling av sosiale skilnader.

Kommunen har revidert sin alkoholpolitisk plan, men ikkje den ruspolitiske. Desse planane heng nøye saman. Det vert vist til det både i det rusførebyggjande perspektivet i den alkoholpolitisk planen og det behandlande perspektivet i omtalen av ruspolitisk handlingsplan. Vi vil oppmode kommunen til å revidere den ruspolitiske planen og sjå den i nær samanheng med helse og omsorgsplan og bustadsosial handlingsplan.

Kommunedelplanen for helse- og omsorg 2013- 2020 tek opp tema i samfunnsdelen og er retningsgivande for arbeidet som vert gjort i helse- og omsorgssektoren i Herøy. Det står i planen at det skal vurderast om det er behov for årleg revidering av innhald i planen, for å fange opp endringar. Det er vist til fleire viktige stortingsmeldingar. *Omsorg 2020* er regjeringas plan for omsorgsfeltet 2015-2020. For å sikre betre kvalitet i tenestene løfter regjeringa frem nye og forsterka tiltak i *Omsorg 2020* og i *Meld. St. 26 (2014-2015) Fremtidens primærhelsetjeneste- nærhet og helhet*. Demensplan 2020 har som mål å skape eit meir demensvenleg samfunn, som tek vare på og integrera personar med demens i fellesskapet.

Vi vil også vise til *Meld.St.45 Frihet og likeverd - Om mennesker med utviklingshemming*. Overordna mål for regjeringa sin politikk for personer med utviklingshemming er likestilling og likeverd, sjølvråderett, deltaking og integrering. *Diskriminerings-og tilgjengelighetsloven* og FN konvensjonen om rettighetene til menneske med nedsett funksjonsevne, samt ny verjemålslov legg rammene rundt ikkje-diskriminering og likebehandling. Viser også til *NOU 2016:17 På lik linje- åtte løft for å realisere grunnleggende rettigheter for personer med utviklingshemming*.

I *Forskrift om habilitering og rehabilitering, individuell plan og koordinator* står det mellom anna at tenestene skal tilbydast og ytast samordna, tverrfagleg og planmessig. Kommunen skal ha ei generell oversikt over behov for habilitering og rehabilitering i kommunen.

Fylkesmannen ser det som viktig at desse føringane blir teke med i planstrategien og i revideringa av helse- og omsorgsplan.

### **Folkehelse**

Ny lov om folkehelsearbeid kom i 2012. Føremålet med lova er å bidra til ei utvikling som fremmer folkehelse, og mellom anna utjamnar sosiale helseskilnader. Folkehelsearbeidet skal fremje helse og trivsel i befolkninga, gi gode sosiale og miljømessige forhold og medverke til å førebygge psykisk og somatisk sjukdom, skade eller lidning.

Lova legg til rette for eit langsiktig og systematisk folkehelsearbeid, med blant anna krav om oversikt over helsetilstand og dei positive og negative faktorar som påverkar dette. Herøy kommune har utarbeidd oversikt over helsetilstand og påverknadsfaktorar i kommunen («*Statusrapport Oversikt helsetilstand og påverknadsfaktorar i Herøy kommune 2015*»).

Oversikta over helsetilstanden skal ligge til grunn i all planlegging. Når kommunen gjer vurderingar for helsekonsekvensar på kort og lang sikt, må desse vurderingane følge dei ulike planer med mål og strategiar, jfr folkehelseloven §§ 5og 6.

<https://lovdata.no/dokument/NL/lov/2011-06-24-29?q=folkehelse>

Herøy kommune har i si kommuneplan peika på seks gjennomgåande perspektiv, deriblant folkehelse. I «*Statusrapport oversikt helsetilstand og påverknadsfaktorar i Herøy kommune 2015*» har kommunen definert hovudutfordringar og kva kommunen bør ha fokus på framover. Kommunen er såleis på god veg i arbeidet med folkehelse.



Kommunen har innan fokusområde definert tidleg innsats mot barn og unge som innsatsområde med satsing på meir tverrfagleg samarbeid. Fylkesmannen ser at dei mest typiske utfordringane som mange kommunar slit med, er nettopp samhandling mellom dei ulike tenestene for å sikre ei god utvikling og innovasjon i arbeidet. Korleis kommunen legg opp til samhandling mellom tenestene og i samfunnet generelt, vil ha mykje å seie for korleis folkehelse blir integrert i arbeidet med å utvikle lokalsamfunn.

### **Universell utforming**

Universell utforming er ein nasjonal strategi for å gjere samfunnet tilgjengelig for alle. *Handlingsplan for universell utforming og økt tilgjengelighet 2009-2013* blir no følgd vidare opp av ein *ny handlingsplan for universell utforming 2015-2019*. Barne-, likestillings- og inkluderingsdepartementet koordinerer politikken på området.

Universell utforming er nedfelt i formålsparagrafen i plan- og bygningslova. I lova sin § 1-1 heiter det at prinsippet om universell utforming skal ligge til grunn for planlegging og krava til det enkelte byggetiltak. Dette betyr at likeverdige muligheiter til samfunnsdeltaking skal fremmast gjennom plan- og bygningslova med tilhørande retningslinjer og føresegrer. Dette gir regionale og lokale myndigheiter høve til å omsette overordna visjonar for samfunnsutvikling og demokrati i konkrete mål for utforming av rammer rundt samfunns- og kvardagsliv. Dette vil kunne omfatte forhold knytt til bustad og buforhold, utdanning, arbeid, fritid, transport m.v.

I tillegg til at universell utforming er forankra i formålsparagrafen til Plan- og bygningslova er det i lova sin § 3-1 peika på at planlegginga spesielt skal

- *legge til rette for god forming av bygde omgivelser, gode bomiljø og gode oppvekst- og levekår i alle deler av landet*
- *fremme befolkningens helse og motvirke sosiale helseforskjeller, samt bidra til å forebygge kriminalitet*

Universell utforming er eit sektorovergripande tema som vedkjem ei rekke samfunnsområde. Etter diskriminerings- og tilgjengelighetslova skal offentlege verksemder "*arbeide aktivt og målretta for å fremme universell utforming innanfor virksomheten*". Tilsvarende gjeld for private verksemder retta mot allmennheita. For bygningar, anlegg og uteområde retta mot ålmenta gjeld krav til universell utforming i eller i medhald av plan- og bygningslova. Byggteknisk forskrift TEK 10 som er gitt med heimel i Byggesaksdelen av Plan- og bygningslova, vil konkretisere prinsippet om universell utforming i denne del av lovverket. Forskrifta viser til ein minstestandard for universell utforming i tråd med diskriminerings- og tilgjengelighetslova si rettslege forståing av omgrepet. Forskrifta omfattar både nye bygg og anlegg og ombyggingar.

Universell utforming stiller vidare føresetnader om inkluderande planlegging. Medverknad, jf. § 5-1 og § 5-2, er utvida til også å omhandle vilkår for at folk skal kunne delta. Møtelokale skal vere tilgjengelege og informasjon skal formidlast slik at den kan oppfatast av blinde og svaksynte. Erfaringskompetansen til personar med nedsett funksjonsevne blir i eit slikt perspektiv ein viktig ressurs for regional- og kommunal planlegging.

Arbeid med den kommunale planstrategien er eit godt tidspunkt for å drøfte universell utforming av strategiske val som ledd i samfunnsutviklinga i kommunen, sektorane si verksemd på dette feltet og behovet for særskilte grep når det gjeld vidare planlegging. Det kan gjelde lokaliseringsspørsmål og utbyggingsmønster i forhold til næringsutvikling, bustad, samferdsel, utdanning, arbeid, fritid, tettstadutvikling m.v. Dette er også tidspunktet for å invitere kommunale råd og lokale brukarorganisasjonar til medverknad. Det kan i denne prosessen avklarast om det er behov for ein eigen kommunedelplan for universell utforming.

Vi viser elles til meir utfyllande informasjon om universell utforming og planlegging etter pbl på <https://www.regjeringen.no/no/dokumenter/temaveileder-universell-utforming-og-pla/id557913/>

### **Konklusjon**

Fylkesmannen viser til merknadene ovanfor og rår til at dei blir vurdert i det vidare arbeidet med planstrategien. Vi har ut over dette ingen vesentlege kommentarar til dei prioriterte planoppgåvene kommunen har sett opp i planutkastet.

Med helsing

Sveinung Dimmen (e.f.)  
samordnar

Kari Bjørnøy  
seniorrådgivar

### **Fagsaksbehandlar**

Samfunnstryggleik: Jon Erik Eik, tlf. 71258489

Folkehelse: Marie Eide, tlf. 71 25 85 55

Helse og omsorg: Greta Irene Hanset, tlf. 71 25 85 47

Barn og unge: Anne Mette Nerbøberg, tlf. 71 25 85 28

*Dokumentet er elektronisk godkjent og har ingen signatur.*

### **Kopi:**

Møre og Romsdal fylkeskommune, Fylkeshuset, 6404 Molde

Statens vegvesen, Region midt, pb. 2525, 6404 Molde

Fiskeridirektoratet - Region Møre og Romsdal, Postboks 185, sentrum, 5804 Bergen

Kystverket Midt-Norge, Serviceboks 2, 6025 Ålesund

NVE - Region vest, Postboks 53, 6801 Førde

Mattilsynet, Postboks 383, 2381 Brumunddal

Søre Sunnmøre landbrukskontor, Dragsundvegen 6, 6080 Gurskøy

## NOTAT

Til: Rådmannen

Frå: Utviklingsavdelinga

Saksnr  
2016/673

Arkivkode  
130

Dato  
31.10.2016

---

### VURDERING AV MERKNAD FRÅ FYLKESMANNEN I MØRE OG ROMSDAL DATERT 11.10.2016

Herøy kommune har utarbeidd forslag til kommunal planstrategi for perioden 2016-2020. Forslaget vart offentleggjort 16.09.2016 med frist for merknadar 14.10.2016.

Merknad frå Fylkesmannen i Møre og Romsdal vart motteke etter fristen var gått ut og er såleis ikkje med i saksframlegget til slutthandsaming av planstrategien.

Merknaden er kommentert i dette notatet til rådmannen og ber om at kommunestyret får notatet til handsaminga:

1. *Vi gjer vidare merksam på at den kommunale beredskapsplanen skal vere oppdatert og reviderast minimum ein gong i året, jf. sivilbeskyttelseslova §15.*

Kommentar: *Plan for kriseleiing* er rullert i 2016 og vert oppdatert minimum ein gong i året gjennom heile planperioden.

2. *I lista over eksisterande planar ser vi at kommunen har ein eldre plan for førebyggjande arbeid. Den står ikkje på lista over planar som skal reviderast. Når kommunen har barn og unge som eit gjennomgåande perspektiv meiner vi ein slik plan bør prioriterast.*

Kommentar: Vi foreslår å ta planen inn planstrategien, men under «ikkje tidsfesta revidering».

3. *Vi vil oppmode kommunen til å revidere den ruspolitiske planen og sjå den i nær samanheng med helse- og omsorgsplan og bustadsosial handlingsplan.*

Kommentar: Førebuing av arbeid med revidering av ruspolitiske planen er oppstarta i 2016, men kommunen har ikkje meldt formelt oppstart av planarbeidet.

# PLANSTRATEGI FOR



## HERØY KOMMUNE 2016-2020

<b>Sist revidert 01.11.2016</b>	
<b>Vedtak om oppstart</b>	<b>31.05.2016, F-sak</b>
<b>Vedtak om utlegging til offentlig ettersyn, Offentleg ettersyn 16.09. – 14.10.2016</b>	<b>06.09.2016, F-sak 167/16</b>
<b>Vedtak om godkjenning i Kommunestyret</b>	<b>27.10.2016, K-sak xx/xx</b>



---

## INNHALDSLISTE

1.	INNLEIING .....	3
2.	RAMMER OG FØRINGAR FOR ARBEIDET .....	4
	Folkehelse .....	4
	Nasjonalt forventingsbrev .....	4
	Regionale føringar .....	5
	Kommunen sine egne føringar.....	6
	Interkommunale føringar.....	6
3.	EVALUERING AV GJELDANDE PLANAR .....	7
	Plansystemet i kommunen.....	7
	Kommuneplan.....	8
	Kommunedelplanar.....	8
	Temaplanar-/ sektor- og fagplanar .....	9
	Interkommunale planar .....	10
4.	UTVIKLINGSTREKK OG VIKTIGE UTFORDRINGAR .....	10
	Regionale utviklingstrekk og viktige utfordringar .....	10
	Den regionale utviklinga.....	10
	Demografisk utvikling .....	11
	Næringsliv og kompetanse.....	12
	Klima-, energi- og miljøutfordringar - grønt skifte .....	13
	Samordna areal- og transportplanlegging.....	14
	Felles planlegging i sjøareala.....	15
	Barn og unge.....	15
	Lokale utviklingstrekk og viktige utfordringar .....	16
	Herøy i regionen; samfunns- og arealutvikling.....	16
	Kommunikasjonar .....	17
	Demografisk utvikling .....	17
	Næringsliv og kompetanse.....	19
	Utdanningsnivå i kommunen.....	21
	Natur- og kulturmiljø, klima og samfunnstryggleik .....	22
	Samordna areal- og transportplanlegging.....	23
	Folkehelse og levekår .....	23
	Barn og unge.....	24
	Kommuneøkonomi .....	24
5.	VURDERING AV PLANBEHOV I PERIODEN .....	24
	Planstatus, planar med behov for revidering eller rullering.....	24
	VIKTIGE DEFINISJONAR OG OMGREP .....	27



## 1. INNLEIING

Kommunal planstrategi er heimla i plan- og bygningslova § 10-1, og skal utarbeidast og vedtakast seinast eitt år etter konstituering av nytt kommunestyre.

Planstrategien har som hovudmål å synleggjere kva planoppgåver kommunen skal prioritere gjennom valperioden. I dette inngår mellom anna ei evaluering av gjeldande planverk og styringsdokument

Det er viktig at mest mogleg oppdaterte analyser om samfunn og utviklingstrekk ligg til grunn for korleis ein prioriterer bruken av planressursar. Planstrategien i seg sjølv skal ikkje fastsette konkrete samfunns mål, men må sjølv sagt sjå tilbake på tidlegare prosessar og vedtak i kommunen. Planstrategien er ikkje rettsleg bindande, men legg grunnlaget for betre ressursutnytting og betre oversyn over styringssystemet.

Samarbeid innan byregionane er nødvendig for å styrke dei urbane kvalitetane i fylket. Sterke byar med gode urbane kvalitetar medverkar til at regionane samla vert meir attraktive, og det styrkar slik sett også føresetnadene for kommunane som soknar til byen. Mål om dette er nedfelt i fylkeskommunale planar, med siktemål å ivareta og styrke Møre og Romsdal sin attraktivitet i konkurranse med dei største demografiske magnetane utanfor fylket. I det demografiske bildet set også innvandrarsitt preg, og ein må ta omsyn til dette, anten dei kjem for å få arbeid eller er på flukt frå krig og terror.

Planstrategien bør elles også drøfte kva oppgåver kommunen best er tent med å planlegge saman med tilgrensande kommunar eller innanfor regionen samla. Ikkje minst er dette å sjå som eit krav i samband med at Ålesundsregionen deltek i det såkalla "Byregionprogrammet". Programmet er initiert av Kommunal- og moderniseringsdepartementet, som også har gitt tilskot økonomisk.

Ut frå dette har Herøy kommune samarbeidd med Møre og Romsdal fylkeskommune og 10 andre kommunar om prosess og framdrift, om regionalt kunnskapsgrunnlag og om felles planutfordringar.

Arbeidet med planstrategien er gjennomført vår og haust 2016 etter dette oppsettet:

- Vedtak om oppstart med planstrategi 31.05.2016 i Formannskapet.
- Høyringssaker i komitear og råd i veke 24 og 25(juni)
- Vedtak om offentleggjering av kommunal planstrategi 06.09.2016
- Kunngjeringsdato av planstrategi 30 dagar før vedtak 16.09.2016.
- Innstilling i Formannskapet 18.10.2016.
- Vedtak i Kommunestyret 27.10.2016.

Kravet til medverknad i arbeidet med kommunale planstrategiar er at planstrategien skal gjerast offentleg kjent 30 dagar før slutthandsaming i kommunestyret. Det er ikkje høve til å fremje motsegn til den kommunale planstrategien.



## 2. RAMMER OG FØRINGAR FOR ARBEIDET

### **Folkehelse**

Folkehelselova slår fast at folkehelse skal vurderast i alle typar saker. Kommunen har plikt til å ha oversyn over folkehelseutfordringane i kommunen, og dette oversynet må leggast til grunn i det samla utfordringsbildet. Kommunen har derfor utarbeidd [Statusrapport: oversikt helsetilstand og påverknadsfaktorar i Herøy 2015](#)

### **Nasjonalt forventingsbrev**

Staten har gjennom Kongeleg resolusjon 12 juni 2015 nedfelt "Nasjonale forventingar til regional og kommunal planlegging". Dette dokumentet inngår i det rullerande plansystemet, er heimla i plan- og bygningslova § 6-1, og markerer på mange måtar starten på arbeidet med kommunale planstrategiar. Regjeringa har tre hovudsatsingar dei peikar på som nødvendig for kommunar og regionar å følge opp:

#### **Gode og effektive planprosessar**

Regjeringa har gjennom ymse endringar i lov og forskrift vore tydeleg på at tidsbruken i prosessar skal ned, men samstundes at viktige samfunnsinteresser må sikrast. Det kommunale sjølvstyret skal utvidast, men dette legg også eit større ansvar på kommunen for nettopp å sikre viktige nasjonale og regionale interesser. Det betyr større fokus på tidleg medverknad og tidlege avklaringar, mellom anna gjennom overordna planverk og i regionalt planforum. Regjeringa føreset at det vert sett av tilstrekkeleg ressursar til planbehandling, til føreseielege prosessar i kommunen og til å oppdatere det overordna planverket.

Det er vidare ei forventning om at arbeidet med dei kommunale planstrategiane vert sett i samanheng med kommunereforma. Uavhengig av kva resultat reforma gir, vil samarbeidet med nabokommunane om planstrategiprosessen og kommunereform vere integrert.

#### **Berekraftig areal- og samfunnsutvikling**

Forventingsområdet har nær samanheng med internasjonale klimamål og det "grøne skiftet". Transportsektoren står bak ein vesentleg del av klimagassutslepp, og det er teke til orde for å nytte sterkare verkemiddel enn før for å effektivisere transport, mellom anna gjennom meir målretta lokalisering av buområde, arbeidsplassar og transportårer. Også verknadene av klimaendringar må takast større omsyn til og førebyggast. Analyser av risiko og sårbarheit må ligge til grunn.

I dette bildet må det leggast til rette areal for utvikling av ny og eksisterande næringsverksemd både på land og på sjø, inkludert landbruk og havbruk. Meir samordna arealplanlegging skal også medverke til å sikre natur-, kultur-, landskaps- og landbruksverdiar, samt areal til rekreasjon og friluftsliv.

#### **Attraktive og klimavenlege by- og tettstodområde**

I dei største byane medverkar sterk vekst til press på areal og infrastruktur. Samstundes legg veksten også godt til rette for at nye, klimavenlege løysingar kan utviklast og implementerast nettopp i pressområda. Dermed må også dette forventingsområdet i stor grad sjåast i samanheng med internasjonale klimamål. Byar og tettstader på alle nivå har potensiale for betre klima- og miljøløysingar, og oftast vil dette også medverke positivt til betre folkehelse, større trivsel og betre levekår.



Betre tilrettelegging for kollektivtrafikk, gange og sykling er eitt av momenta, og tett utnytting av areal kring kollektivaksar og knutepunkt eit anna. Fortetting og transformasjon av område som allereie er utbygd må prioriterast framfor å legge beslag på nye areal.

Regjeringa vektlegg godt samarbeid mellom offentlege og private aktørar om sentrumsutviklinga og vil sjølve følgje opp dei største byane med forpliktande utviklingsavtalar eller bymiljøavtalar. Ålesundsregionen er ikkje nemnt spesifikt, men det er mogleg tenke seg at godt arbeid kan føre til at ein kjem i posisjon i framtida.

### **Regionale føringar**

#### **Regional planstrategi og fylkesplanen**

[Regional planstrategi](#) er i stor grad utarbeidd parallelt med dei lokale planstrategiane, og vart vedteke i fylkestinget 11. april 2016.

Det er berre lagt opp til mindre endringar i sjølve [fylkesplanen](#). Kompetanse og verdiskaping er foreslått samla til eitt satsingsområde, medan kultur og samferdsel vert ståande som eigne satsingsområde. Det vert også foreslått å redusere talet på gjennomgåande perspektiv frå seks til tre-fire. Innrettinga i ny plan vil elles i stor grad vere som gjeldande plan.

Det er elles teke til orde for ein ny regional delplan for museum. Arbeidet med denne er allereie i gang. Vidare skal det utarbeidast nye regionale, samordna bustad-, areal- og transportplanar. Ålesundsregionen er prioritert, jamfør punkt 4.1.5.

#### **Gjeldande regionale delplanar**

[Regional delplan for attraktive byar og tettstader](#) vart vedteken i fylkestinget juni 2015 og erstattar fylkesdelplan for senterstruktur frå 2004. Planen er primært innretta mot regulering av detaljhandel, jamfør Rikspolitiske bestemmingar om kjøpesenter. Her er likevel underliggande mål om attraktive tettstader, jamfør også nasjonale forventingar. Dette inneber fokus på kommunesentra og utviklinga av desse, men ikkje minst også på korleis ulike tettstader fungerer saman i ein meir regional kontekst.

Funksjonsdeling mellom ulike tettstader bør vere ein del av denne diskusjonen, uavhengig av kommunegrenser. Dette gjeld både innan kommunen og mellom kommunane. Delplanen opnar også for at fylkeskommunen skal ta nærare initiativ med sikte på samordna areal- og transportplanlegging i nært samarbeid med byregionane.

[Regional delplan for kulturminne](#) vart også vedteken i juni 2015. Denne fastslår kriterium for kva kulturminne som har regional og nasjonal verdi, og listar opp ei rekkje slike kulturminne i alle kommunane. Desse kulturminna/-miljøa må sikrast i det kommunale planverket. Mange kommunar har motteke tilskot frå Riksantikvaren til eigne kulturminneplanar.

Den tredje regionale planen som vart vedteken i juni 2015, [Klima og energiplan](#). Denne bygger på tidlegare klimaplan og vidarefører målet om 10 % reduksjon av utslepp i fylket i 2020. Referansepunktet er likevel endra frå 2007 til 2009, noko som i





realiteten inneber ein større ambisjon, i og med at utsleppa var noko mindre i 2009 enn i 2007. Planen har elles meir konkrete mål knytt til ei rekkje ulike sektorar. Felles for alle er at kommunane må medverke for å nå måla. Samanheng med kommunale klima- og energiplanar er derfor viktig.

### **Kommunen sine egne føringar**

#### **Kommuneplanen sin samfunnsdel**

[Kommuneplan for Herøy 2013 – 2025 Samfunnsdel](#) er det øvste leiande dokumentet for kommunen som samfunn og som organisasjon.

Planen skal ta føre seg dei langsiktige målsettingane for kommunen og samfunnet. Kommunen pliktar, jf. plan- og bygningslova § 11, å ha ein samla kommuneplan som skal ta vare på både kommunale, regionale og nasjonale mål, interesser og oppgåver.

Kommuneplanen har peika ut fem satsingsområde: *Heilskapleg sentrums- og samfunnsutvikling, infrastruktur, kompetanse og næringsutvikling, rekruttering, busetting og inkludering og barn, unge og identitetsbygging.*

#### **Budsjett og økonomiplan**

[Budsjett og økonomiplan](#) skal vere eit styringsverktøy for både administrasjon og politikarar. Kommunen har i mange år hatt høgare skatteinntekter enn landsgjennomsnittet, men siste åra har inntektene flata ut. Kommunen har investert store summar siste åra som gjer at kommunen må effektivisere ytterlegare i tida som kjem for å kunne ha eit samsvar mellom inntekter og utgifter. Budsjett og økonomiplanen vil danne rammevilkåra for kva som vil vere mogleg å gjennomføre av planarbeid i planperioden.

#### **Heilskapleg risiko- og sårbarheitsanalyse**

Som grunnlag for kommunen si beredskapsplikt skal det ligge føre ei såkalla ROS-analyse (Risiko og sårbarheit). ROS-analyse kan gjerast grunnleggande for planlegging generelt, i den forstand at avgrensingar og moglegheiter vert synleggjort samla. Resultatet av ROS-analysen påverkar såleis prioriteringar både av samfunnsmessig og arealmessig karakter. Det er elles eit spesifikt krav om ROS-analyse til alle arealplanar. I Herøy kommune er ROS-analyse vedteken i Kommunestyret 28.5.2015 K-sak 65/15.

#### **Folkehelsestilstand og påverknadsfaktorar**

Folkehelselova slår fast at folkehelse skal vurderast i alle typar saker. Kommunen har plikt til oversyn over folkehelseutfordringane i kommunen, og dette oversynet må leggest til grunn i det samla utfordringsbiletet. [Herøy si folkehelseoversikt](#) vart sist vedteken i 2015 og skal rullerast kvart fjerde år.

### **Interkommunale føringar**

Herøy kommune har ingen interkommunale føringar i plansamanheng. Dei interkommunale samarbeida vert ikkje rekna som «interkommunale føringar».



### 3. EVALUERING AV GJELDANDE PLANAR

#### *Plansystemet i kommunen*

Herøy har til liks med andre kommunar ein overordna kommuneplan som er det øvste leiande dokumentet for kommunen når det kjem til bruk av areal og samfunnsutvikling. Kommuneplanen består av tre dokument: ein samfunnsdel, eit handlingsprogram til samfunnsdelen og ein arealdel.

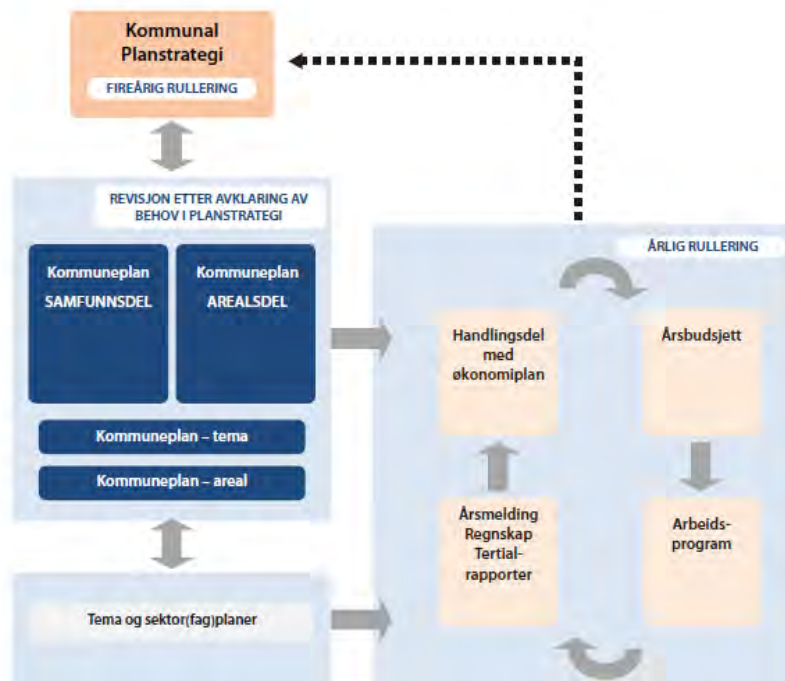
Herøy kommune har kommunedelplanar for tema (td. Kommunedelplan for trafikktrygging) og verksemdsområde (td. Kommunedelplan for helse og omsorg). Kommunen har per 2016 ingen kommunedelplanar for fysisk arealplanlegging.

I Herøy er det Utviklingsavdelinga som er ansvarleg for handsaming av kommuneplan, kommunedelplanar og detalj- og områdeplanar.

Utviklingsavdelinga har pr. 01.09.2016 tre stillingar knytt til planlegging.

Kommuneplanen sin samfunnsdel med handlingsdel, budsjett og økonomiplan skal vere tett knytt saman der tiltak i samfunnsdelen får si prioritering gjennom økonomiplan og budsjett.

Oversikt over alle samfunnsplanane til Herøy kommune finn du [her](#).



Figur 1: Planstrategien sin plassering i det kommunale plansystemet (md: veileder for kommunal planstrategi 2011, s. 7).



## **Kommuneplan**

[Kommuneplan for Herøy 2013 – 2025 Samfunnsdel](#) med handlingsdel vart vedteken i Kommunestyret 24.10.2013.

Kommunen sitt øvste leiande dokument for kommunen. Planen er eit strategisk styringsdokument som har fem satsingsområde (heilskapleg sentrums- og samfunnsutvikling, infrastruktur, kompetanse og næringsutvikling, rekruttering, busetting og inkludering og barn, unge og identitetsbygging). Planen peikar også på seks gjennomgåande perspektiv som skal gjennomsyre organisasjonen (universell utforming, folkehelse, barn og unge, likestilling, verdiskaping og miljø og klima).

[Kommuneplan for Herøy 2013 – 2025 Arealdel](#) vart eigengodkjent i Kommunestyret 30.10.2014, stadfesta av kommunal- og moderniseringsdepartementet 02.07.2015. Kommunen skal ha ein arealplan for heile kommunen som viser samanhengen mellom framtidig samfunnsutvikling og arealbruk. Kommuneplanen sin arealdel skal angi hovudtrekka i arealdisponeringa og sette rammer og føringar for nye tiltak og ny arealbruk.

Føremålet med planen er at den skal vere eit styringsverktøy for både politikarar og administrasjon i den daglege drifta og forvaltninga av kommunen.

## **Kommunedelplanar**

[Kommunedelplan for Herøy – avlaupsplan 2016 – 2022](#) er vedteken 25.08.2016 og handlingsplanen skal reviderast i 2018 og 2020.

Avlaupshandtering er ei av kommunen sine primær oppgåver og kommunedelplanen vil legge grunnlaget for overordna infrastruktur som gjeld avlaup. Kommunedelplanen skal såleis leggest til grunn for overordna og langsiktig styring av avlaupshandtering i Herøy kommune. Planen bygger på lovverk og tilstand på resipientar for å avklare kva reinsegrad som skal krevjast i dei ulike områda.

[Kommunedelplan for Herøy – helse og omsorg 2013 – 2020](#) er vedteken 27.02.2013 og det skal vurderast om det er behov for endring av planen årleg for å fange opp endringar i samband med samhandlingsreforma.

Kommunedelplan for helse og omsorg skal bida til heilskapleg og målretta utvikling av tenestene. Planen skal bidra til ei systematisk utvikling med jamn framdrift mot måla som er vedteke i kommuneplanen sin samfunnsdel og budsjett- og økonomiplan.

[Kommunedelplan for Herøy – bustadpolitikk 2015 – 2019](#) er vedteken 17.03.2016.

Den viktigaste oppgåva for kommunen i bustadpolitikken er å legge til rette for bustadbygging. Kommunen kan tilrettelegge for bustadbygging både gjennom offentleg myndigheitsutøving og privatrettslege avtalar.

Planen gjeld bustadpolitiske spørsmål generelt og bustadsosiale spørsmål spesielt og fastset fylgjande hovudmålsetjing for bustadpolitikken: *Alle skal ha ein god og trygg stad å bu.*

Herøy kommune sin bustadpolitikk skal vere heilskapleg og nyskapande og gjennomførast i samarbeid med næringslivet. Det bustadsosiale arbeidet skal vere ein integrert del av bustadpolitikken.

[Kommunedelplan trafikktrygging 2015 – 2018](#) er vedteken 17.12.2014. Revideringa av handlingsprogrammet kan vere naudsynt før rullering i 2018.



Ingen har råd til å miste nokon i trafikken. Det er difor viktig at Herøy kommune har 0- visjonen som forankring for arbeidet med trafikktrygging.

Herøy kommune har to hovudmål i trafikktryggingsplanen:

- *ingen skal bli drepne eller kome alvorleg til skade i trafikken i Herøy kommune.*
- *Alle trafikantar skal føle seg trygge i Herøy kommune*

[Kommunedelplan for idrett, fysisk aktivitet og friluftsliv 2011 – 2014](#) er vedteken 16.12.2010. Det er gjennomført revidering av handlingsprogrammet i 2016 og dette må gjerast årleg for at handlingsprogrammet skal vere oppdatert til ei kvar tid. Kommunedelplanen skal vere eit samordnande styringsverktøy for kommunen i ansvarsområde idrett, fysisk aktivitet og friluftsliv. Planen skal vere støttande for statleg og fylkeskommunale planar for idrett, fysisk aktivitet og friluftsliv. Den fungerer som vilkår for tildeling av spelemidlar til utbygging av anlegg og tilskot til aktivitetsfremjande tiltak.

[Klimaplan for Herøy 2009 – 2013, kommunedelplan](#) er vedteken 28.01.2010. Ein klimaplan er viktig for å kartlegge utfordringar og potensial for forbetringar i kommuneorganisasjonen. Planen skal gi politikarar og administrasjonen eit kunnskapsgrunnlag og eit verktøy å arbeide med, og skal også vere eit verktøy for å involvere både privat og frivillig sektor i kommunen som samfunn. Planen har hovudfokus på status, utfordringar og tiltak retta mot utslepp av klimagassar i kommunen.

[Kommunedelplan for fiskerihamner 2000](#) sist revidert 03.10.2000. Målsetjinga med hamneplanen er å sikre ei framtidsretta utvikling av hamnefunksjonane i kommunen og å legge forholda til rette for ei samordna utbygging av hamner og hamneanlegg. Framlegg til arealbruk og handlingsprogrammet vil vere retningsgivande ved rullering av kommuneplanen for Herøy. Tiltak og konklusjonar elles i planen vil også danne basis for dei årlege behandlingane i økonomiplan og budsjett.

### ***Temaplanar-/ sektor- og fagplanar***

[Hovudplan vassforsyning for Herøy kommune](#). Kommunestyret vedtok 25.06.2015 at *Hovudplan for vassforsyning* skal leggast til grunn for den vidare utviklinga av vassforsyninga i kommunen. Dette er ikkje lenger ein kommunedelplan då vassforsyninga per 2016 er sikra gjennom private vassverk. Dersom vassverka skulle slå seg saman og overteke av kommunen bør planen rullerast. Det er førebels ikkje behov for rullering av denne i planperioden.

[Strategisk næringsplan 2002 – 2005](#) er under revidering og endra frå temaplan til kommunedelplan. Planen skal legge grunnlag for auka vekst og verdiskaping i Herøy kommune.

[Frivilligplan for Herøy 2012 – 2015](#) er vedteken 26.04.2012.

Det er ei utfordring for det offentlege og legge til rette for gode rammevilkår for det som er sjølvne føresetnadene for fylket og kommunane sitt kulturliv og lokalsamfunn. Det må utviklast ein offensiv og medviten frivilligpolitikk, der samspelet mellom kommunen og dei frivillige organisasjonane står sentralt. Planen skal støtte frivilligarbeidet som vert gjort lokalt og vere informasjonskjelde til det frivillige om kva det offentlege kan bidra med inn i det frivillige arbeidet. Det



offentlege skal legge til rette for at verdiskapinga i den frivillige sektor kan utviklast og nå sitt potensiale.

[Alkoholpolitisk plan 2016 – 2020](#) er vedteken 22.06.2016.

Kommunen skal regulere omsetting av alkohol, slik at ein i størst mogleg grad avgrensar samfunnsmessige og individuelle skadar som alkoholbruk kan medføre, derimellom avgrense forbruk av alkoholhaldige drikkevarer i lokalsamfunnet. Løyvepolitikken er derfor viktig med omsyn til folkehelsa.

[Rusmiddelpolitisk handlingsplan 2008 – 2012](#) er vedteken 29.05.2008.

Det er viktig at kommunane fører ein rusmiddelpolitikk der ein ser bevillingsordningar og anna førebyggjande verksemd i samanheng med behov for innsats på rehabiliterings- området

[Pandemiplan med delplanar](#) er sist revidering 04.08.2009.

Målsettinga med pandemiplan for kommunen er:

- Forebygge smittespreiing, redusere sjukelegheit og dødelegheit.
- Behandle og pleie sjuke heime og i kommunale helseinstitusjonar
- Bidrage til å oppretthalde nødvendige samfunnsfunksjonar i alle sektorar i kommunen trass stort sjukefråver
- Bidrage til fortløpande kunnskapsbasert og samordna informasjon til kommunehelsetenesta, andre sektorar, innbyggjarane, regionale og sentrale myndigheiter og massemedia innanfor rammene av kriseleiinga sin informasjonsstrategi.

Kommunen si leiing inkl. kriseleiing og alle avdelingane har ved si planlegging og gjennomføring ansvar for å sikre at dei fire måla vert nådd.

[Plan for kriseleiing Herøy kommune](#) er sist rullert i 2016.

Katastrofar, alvorlege ulykker og svikt i samfunnsviktige funksjonar avslører ofte at samfunnet ikkje er godt nok førebudd på å handtere vanskelege situasjonar tilfredsstillande. Sjølv mindre hendingar resulterer ofte i vesentlege tap for menneske eller verksemdar og skade på miljøet. Med enkle midlar vil ein kunne unngå mange slike situasjonar.

Herøy kommune skal vere ei trygg kommune å opphalde seg i. Kommunen skal til ei kvar tid ha utarbeidd planverk som sikrar kommunen sine innbyggjarar og dei som til ei kvar tid oppheld seg her på best mogleg vis.

[Plan for førebyggjande tiltak for barn og unge 2009 – 2012](#) er vedteken 14.05.2009

Ein tverrsektoriell plan med fokus på førebyggjande tiltak for barn og unge.

### **Interkommunale planar**

Herøy kommune har ingen interkommunale planar per 2016.



## 4. UTVIKLINGSTREKK OG VIKTIGE UTFORDRINGAR

### *Regionale utviklingstrekk og viktig utfordringar*

#### ***Den regionale utviklinga***

I vedlegg 3 er statistikk av ulik type lagt til rette av fylkeskommunen. Denne statistikken viser regionale utviklingstrekk på Sunnmøre samla (inkl Sandøy). Hovudtrekka her er at folketalsutviklinga i regionen har vore drive fram av ein eventyrleg vekst i næringslivet. Det har vore høg vekst i talet på arbeidsplassar, og dette har ført med seg arbeidsinnvandring i større skala enn nokon gang. Det er likevel betydelege forskjellar mellom kommunane og dei ferskaste tala stadfestar eit trendsifte. Dette kjem mellom anna som ein konsekvens av den negative utviklinga i oljerelaterte næringar.

#### ***Demografisk utvikling***

Den demografiske utviklinga på Sunnmøre kjem i ulike fasettar. Ålesund og dei næraste omlandskommunane har den sterkaste veksten. Dette er også den sterkaste vekstregionen i heile Møre og Romsdal. Motoren i regionen er Ålesund. Tettstaden Ålesund brer seg inn i enkelte av omlandskommunane, og dei korte avstandane gjer at byen og desse kommunane er godt integrerte i kvarandre.

Unge vaksne flyttar ut av Ålesund by og til omlandskommunane, men det har vore folketalsvekst både frå fødselsoverskot, innanlands tilflytting og innvandring. Den demografiske sårbarheita er relativt lita. Ålesunds har høg arbeidsplassdekking og stor variasjon i arbeidsmarknaden. Det er også godt utval innan handel og sørvis og urbane kvalitetar i byen for dei som ønsker å busette seg i regionen eller flytte heim etter å ha budd i større byar tidligare. Veksten kan likevel skape ugunstig trykk på offentlege tenester som skule, barnehage, eldreomsorg. Kor langt konjunkturane vil påverke situasjonen er framleis uklart.

Kommunane på Søre Sunnmøre har også hatt sterk folketalsauke, men med større variasjon kommunar imellom. Størst har veksten vore i Ulstein, men denne veksten er endå meir drive fram av arbeidsinnvandring enn rundt Ålesund. Eit par av kommunene opplever også nedgang eller stillstand i folketalet. Det er i mindre grad fødselsoverskot og innanlands tilflytting, og regionen samla er derfor noko meir sårbar demografisk.

I indre delar av Sunnmøre, tilliks med resten av det indre fylket, har slite med en svakare demografisk vekst enn resten av Sunnmøre. Dette er kommunar som ikkje har vesentleg næringsliv innanfor vekstnæringane, og dei har derfor kome dårlegare ut. Endringane skjer ikkje i dramatiske sprang, men er over tid problematiske.

Flyttemønsteret generelt er som elles i landet (og verda) prega av ein del unge vaksne flyttar inn mot storbyregionane. Både Sunnmøre og fylket samla har eit ganske stort innanlands flyttetap i aldersgruppa 20-30 år. I tal har dette blitt motvirka av innvandring. Med dårligare konjunkturar i næringslivet er det risiko for at veksten stagnerer til eit nivå før 2007, der fødselsoverskot utgjorde omtrent heile den samla folketalsveksten. Gitt at fødselstala også går ned, er dette eit utfordrande bilde.



Den såkalla eldrebølga vil også ha konsekvensar for kommunane på Sunnmøre. Mange kommunar har allereie i dag en relativt høg del eldre, medan andre står framfor ein stor vekst i denne gruppa. Det er noko usikkert kva konsekvensar dette har for kommunal tenesteproduksjon. Vi står truleg føre eit teknologisk skifte i tenesteproduksjonen. Velferdsteknologi vil føre til meir effektiv bruk av ressursar. I tillegg endrar den generelle helsesituasjonen for eldre seg. Det som derimot er nokså sikkert, er talet på eldre i kvar kommune og forholdstalet mellom eldre og yngre. Dette har konsekvensar langt utover omsorgssektoren, til dømes i bustadmarknaden, for skulestrukturen og for etterspurnaden etter kulturtenester, transport og handelsvarer.

### **Næringsliv og kompetanse**

Næringsstrukturen er nokså lik i mange av Sunnmørskommunane. I ein konkurransesituasjon kan dette kanskje vere ei ulempe, men samstundes borgar det også for felles tilnærming til å løyse utfordringar.

Næringslivet i regionen er mykje basert på ressursane i havrommet, og derfor er regionen i verdsklasse innan maritim industri, fiskeri og havbruk. Men også møbel, ferdigvareindustri og landbruksbasert næringsmiddelindustri har nasjonalt tyngdepunkt på Sunnmøre.

Den maritime klynga består av reiarlag, verft, utstyrsleverandørar og designbedrifter. Klynga har utspring i fiskeri, men har særleg det siste tiåret hatt sterk vekst basert på investeringane i olje- og gassindustrien. Fallet i oljepris har no ført til krevjande tider for den maritime industrien, og har tvinga fram kostnadskutt og omstilling. Næringsklyngeprosjektet GCE Blue Maritime arbeider med berekraftig kommersialisering av avanserte teknologiar og operasjonar i havrommet.

Møre og Romsdal står for 23% av den norske fiskeeksporten, og ein stor del av dette har utspring på Sunnmøre. Det er stort potensiale innan foredling av biomarine ressursar, og klyngeprosjektet Legasea arbeider med utvikling av verdikjeda knytt til dette.

Møbel og anna ferdigvareindustri utviklar seg frå reine produksjonsbedrifter til å ha som mål å bygge sterke globale merkevarer. Klyngeatsinga Norwegian Rooms og designverkstaden Møbelkraft er viktige verkty i denne prosessen. Merkevarearbeidet i møbel/ferdigvare vil kunne ha overføringsverdiar til resten av næringslivet på Sunnmøre.

Tal for sysselsette i kommunane og regionen kan visast etter arbeidsstad eller bustad. Høg arbeidsplassdekking er definert som fleire arbeidsplassar enn sysselsette. På Sunnmøre er det to kommunar som ut frå SSB's registerdata har eit stort overskot av arbeidsplassar. Det er Ålesund (120%) og Ulstein (125%). Dette er grunnlaget for interaksjon mellom kommunar, og typisk vert nokre kommunar klassifisert som bukommuner og andre arbeidsplasskommunar. Den siste tida har mange verksemdar fått svekka lønnsemd og tap. Det har innan oljebasert industri og tenesteproduksjon vore ei rekke oppseiingar og permitteringar. Dette gjeld gjerne dei same verksemdene som gjennom ei årrekke har hatt eventyrleg vekst og som har tilført kommunane vekstkraft. Betydeleg arbeidsinnvandring har vore nødvendig for å hanskast med denne veksten. Grunnlaget for arbeidsinnvandring vert no svekka. Lav



kronekurs har styrka anna, eksportretta næringsliv, og dette kan utviklast for å avdempe konjunkturfallet.

Ei felles utfordring for næringslivet på Sunnmøre, uavhengig av bransje, er å rekruttere høgkompetent arbeidskraft. Vi konkurrerer på verdsmarknaden, og då er ikkje spennande jobbar alltid nok. Næringslivet på Sunnmøre er avhengig av ein attraktiv region med ein mangfaldig arbeidsmarknad, eit breitt tilbod av tenester, kultur og fritidstilbod, og bumiljø med innslag av urbanitet. Vi kan ikkje konkurrere med storbyane, men regionen må i sum by på eit mangfald som er unikt og attraktivt.

Mange arbeidsinnvandrarar har lågare terskel for å flytte ut igjen dersom føresetnadene for tilflyttinga ikkje lenger er til stades. Terskelen kan påvirkast av god integrering i lokalsamfunnet, men utviklinga er noko usikker også her. Ein annan viktig faktor er sjølv sagt korleis konjunktursituasjonen påverkar bustadvalet til arbeidsledige, unge menneske sine val av utdanning og kvar ein ønsker å investere. Korleis unngår ein at framtidig kompetanse forlet regionen og korleis sikrar ein at det framleis vert investert i regionen? Kravet til kompetanse aukar i alle bransjar, men Sunnmøre treng fleire bein å stå på. Det kan til dømes ligge eit potensiale i knoppskyting og kommersialisering ut frå kompetansemiljø ved Høgskulen i Volda. Ei tettare integrering mellom høgskule, næringsliv og offentleg sektor på Sunnmøre bør vere eit mål og det bør utviklast fleire "kompetansearbeidsplassar".

I 2016 er det utvikla ein ny Forskings- og Innovasjonsstrategi for næringslivet i Møre og Romsdal. Denne tek utgangspunkt i regionen sine komparative fortrinn, og identifiserer kompetanse- og forskingsbehov. Strategien identifiserer berekraft, mogleggjerande teknologi, også kalla den fjerde industrielle revolusjonen, og kommersialisering/nye forretningsmodellar som viktige drivarar for utviklinga framover. Næringslivet på Sunnmøre må ta innover seg dette, og finne ut kva det betyr for den einskilde bedrifta. Fol-strategien har sett auka innovasjonsevne i næringslivet som mål, og den vil bli følgt opp med tiltak retta mot både meir forskingsbasert innovasjon i næringslivet, institusjonsbygging og betre samspel i innovasjonssystemet.

Herøy kommune har vurdert behovet for interkommunalt næringsplan ved oppstart av rullering av sin eigen Strategisk næringsplan og ser det som hensiktsmessig med felles plan. Arbeidet må minimum omfatte dei fire kommunane på ytre Søre Sunnmøre, men det har ikkje vore drøfta mellom dei aktuelle kommunane. Arbeidet må forankrast politisk i eiga sak før ein kan gå vidare.

### ***Klima-, energi- og miljøutfordringar - grønt skifte***

Klimaendringane er ei av dei største utfordringane verda står ovanfor i dag. Forskarar og politikarar frå heile verda er samde om at det er nødvendig med kraftige og vedvarande kutt i klimagassutsleppa. På klimatoppmøtet i Paris i 2015 vart verdas toppleiarar derfor også samde om ein klimaavtale som forpliktar nasjonane til å gjere alt dei kan for at temperaturen ikkje skal stige meir enn to grader. Dette er i følge FN grensa for kva naturen kan tåle. Stig temperaturen meir enn dette vil vidare endringar i klima og miljø kome ut av kontroll. Noreg har forplikt seg til å kutte utslepp av klimagassar med 40 % innan 2030, samanlikna med 1990. Dersom vi skal oppfylle





målet krev det ei omfattande omlegging av samfunnet, noko som sjølvstøtt også får følger i Møre og Romsdal.

I regional delplan har fylkestinget i som mål at utsleppa av klimagassar i Møre og Romsdal innan 2020 skal reduserast med meir enn 10 % frå 2009. Dei fire største sektorane for utslepp i fylket er samferdsel, industri, landbruk og stasjonær forbrenning og det er sett delmål for utsleppskutt, som til saman tilsvarar hovudmålet i planen.

Kommunane har ei sentral rolle i klimaarbeidet. Det er påvist at kommunane kan påverke omlag tjue prosent av klimagassutsleppa i Noreg. Dei fleste kommunane har lokale klimaplanar, mellom anna hadde Hareid, Herøy, Hornindal, Sande, Sula, Ulstein, Vanylven, Volda og Ørsta eit felles prosjekt der også Enøk-senteret, Høgskulen i Volda, Møreforsking, Tussa Kraft og Volda og Ørsta Reinhaldsverk deltok. Stasjonær energibruk, avfall, forbruk og transport var tema. Det vart laga felles mål for kommunane, med nokre skilnader i delmål og strategiar. Handlingsdel må følgast opp i kvar enkelt kommune. Det er generelt behov for å oppdatere dei kommunale klimaplanane med sikte på dei nye, nasjonale måla og Paris-avtalen. Utfordringane knytt til klimaendringane er store og komplekse, og aktuelle tiltak omfattar innsats på ulike samfunnsområde- og nivå. Nokre av tiltaka krev politisk vilje og økonomiske prioriteringar, andre er eit spørsmål om å bryte vanar og endre tankegang. Felles utfordringar er å ha tilstrekkeleg kunnskap og ressursar innan klimaarbeidet, praktisk oppfølging og gjennomføring av ulike tiltak, og å forankre klimaarbeidet best mogleg i kommuneorganisasjonen. Dette er eit område det er naturleg for fleire kommunar å samarbeid om.

### ***Samordna areal- og transportplanlegging***

Samordning av areal- og transportplanlegginga er ei utfordring ut frå ei rekkje forhold. Først må visast til det nasjonale forventingsbrevet der både berekraftig arealforvaltning og miljøvenlege tettstader er synleggjort som nasjonal politikk. Med dette må ein også kunne forvente at ressursar vert sett inn nasjonalt.

For det andre er det nødvendig å ta innover seg at dei mest attraktive regionane synest å vere knytt til dei største byane, og regionutvikling må bygge på den vekstkrafta som ligg i det urbane. For å skape urbanitet må arealressursar og transportressursar samordnast med sikte nettopp på dette. Dette er også nedfelt som mål i det regionale planverket.

For det tredje gjer omsynet til klima og forureining at det er nødvendig å fange mest mogleg av dagens og komande transportbehov i reisemiddel som er mindre forureinande og bedre organisert. Avstand mellom og romleg organisering av ulike funksjonar er nøkkelfaktor, noko som berre kan løysast gjennom god arealplanlegging.

For det fjerde er det også av økonomiske årsaker nødvendig å bygge under dagens system for alternativ transport (les kollektiv) på ein slik måte at det er forsvarleg å oppretthalde tilboda. Dette kan berre gjerast gjennom å lokalisere meir aktivitet inn mot knutepunkt og traséar.



For det fjerde vil omsynet til naturmangfald, rekreasjon og naturens bereevne gjere det nødvendig å nytte allereie nedbygd areal på ein meir effektiv måte. Kvar enkelt sitt fotavtrykk i naturen må reduserast.

I Møre og Romsdal er Ålesundregionen den største av byregionane. Dette inneber at det sannsynlegvis er her det er mest å hente miljømessig og transportmessig på samordna planlegging. Byregionar andre stader i landet har gjennomført liknande prosessar tidlegare, medan det ikkje har vore prioritert i vårt fylke. Tida er no komen, også her. Arbeidet bør organiserast som ein regional delplan, også med sikte på regional planbestemming og implementering i kommande kommuneplanar.

Herøy har tidlegare spelt inn til fylkeskommunen at det også bør utarbeidast ein regional delplan for samordna areal- og trafikkplanlegging for søre Sunnmøre eller ytre Søre Sunnmøre.

### ***Felles planlegging i sjøareala***

Omstrukturering av havbruksnæringa har gjort kommunegrenser mindre og mindre relevante i forhold til korleis næringa nyttar areal. Også for arealbruk generelt i sjø er kommunegrenser nokså uinteressante; fiske, friluftsliv, ferdsel, mv. Behovet for felles planlegging er ut frå dette generelt større enn på land. Med utgangspunkt i havbruksnæringa opplever mange at presset på sjøareala vert større, og at samordna planlegging er nødvendig av den grunn. Plan- og bygningslova sin heimel for arealplanlegging strekker seg til ei nautisk mil utanfor grunnlina.

Kommunen har i sin samfunnsdel kommentert kor verdifull kommunen si kystzone er for kommunen si utvikling. Kommunen ynskjer ei sterk satsing på næringsverksemd i kystsona (tilknytning til strandsona) og i havrommet. Kommunen legg både til rette for maritim og turismeretta verksemd i strandsona. Kommunen ynskjer ikkje å blande desse interessene då der er eit konfliktforhold, men heller sette av større areal i ulike delar av kommunen der desse ikkje påverkar kvarandre nevneverdig.

På Nordmøre er det sett igang felles kommunal planlegging i sjøareala. Prosjektet gjeld begge dei store fjordsystema, men også øvrige sjøareal ut til grunnlina. Initiativet kom frå Nordmøre regionråd og er finansiert av kommunane og av tilskot frå Marint miljøsikrings- og verdiskapingsfond (administrert av fylkeskommunen). <http://mrfylke.no/Tenestoomraade/Regional-og-naeringsutvikling/OEkonomisk-stoette/Marint-miljoesikrings-og-verdiskapingsfond>

Det same gjeld fem kommunar i Romsdalsfjorden (Molde, Nesset, Rauma, Vestnes og Midsund). Det er tilsett prosjektleiarar i begge prosjekta, og det er venta offentleg ettersyn av planforslag i løpet av 2016.

På Sunnmøre er slike prosessar ikkje igangsett, men på ytre Søre Sunnmøre har det vore gjennomført prosjekt Marine grunnkart som gir dei mest detaljertekarta over havbotn i Noreg. Dette skal no arbeidast vidare med i ein felles marin næringsplan for ytre Søre Sunnmøre.



## **Barn og unge**

Gjennom Rikspolitiske retningslinjer om barn og unge i planlegginga er det definert to viktige nasjonale mål. Desse måla kjem også fram av at Noreg har ratifisert FN's barnekonvensjon:

*- Sikre eit oppvekstmiljø som gir barn og unge tryggleik mot fysiske og psykiske skadeverknadar, og som har dei fysiske, sosiale og kulturelle kvalitetar som til ei kvar tid er i samsvar med eksisterande kunnskap om barn og unges behov.*

*- Ivareta det offentlege ansvaret for å sikre barn og unge dei tilbod og moglegheiter som samla kan gi den enkelte utfordringar og ein meningsfylt oppvekst uansett bustad, sosial og kulturell bakgrunn.*

For å best mogleg ta i vare desse viktige måla, er det viktig at kvar kommune tek omsyn til barn og unges interesser i alt planarbeid, ikkje berre som ein enkelt plan. Rikspolitiske retningslinjer må vere førande i planarbeidet, men ein må også evne å sjå konsekvensar av at barn og unge sine interesser ikkje blir prioritert.

Høgt fokus på løysingar som tek i vare barn og unge, vil medverke positivt til attraktivitet i kvar enkelt kommune. At barn og unge kjenner seg i varetekne, lytta til og trygge, gjer det lettare å bli verande, eventuelt kome tilbake etter endt studietid.

Den nasjonale rapporten frå UNGdata-undersøkingar i 2014, viser at graden av psykiske helseplager påverkar i kor stor grad ungdom er fornøgde med lokalmiljøet sitt. Ei slik undersøking er med på å stadfeste at det psykososiale miljøet, til dømes i skulen, er svært viktig. Fysisk utforming av skulen kan vere ein del av dette, men uansett understrekar det viktigheita av gjennomgåande fokus på barn og unges interesser i all planlegging.

Rapporten «Ung i Møre og Romsdal» frå 2015 viser at elevar i vidaregåande skule som ser føre seg å gå vidare til universitet og høgskular, ser det som *lite sannsynleg* at dei bur i fylket om 10 – 15 år. Dei som ikkje har planar om universitet og høgskule ser på det som *svært sannsynleg* at dei bur i fylket om 10 – 15 år. Ein vesentleg faktor her er kjennskapen til kva jobb ein kan finne i fylket. Dei som kjenner godt til jobbmoglegheitene svarar i større grad at dei vil bli buande.

Ikkje minst er det også viktig at det er mogleg med høgare utdanning innan fylket, jamfør utfordringane i næringslivet. Eit godt utdanningstilbod styrkar attraktiviteten både for unge som bur her og for unge andre stader som skal velje utdanning.

Desse signala frå born og unge i fylket må og bør kvar enkelt kommune ta på alvor enten aleine eller i samspel med andre aktørar for å betre legge til rette for at det blir attraktivt å både bu og ville flytte tilbake til heimstaden sin, eller for nye å flytte til. Dei demografiske trendane viser at dette er svært viktig å ha merksemd på.

## **Lokale utviklingstrekk og viktige utfordringar**

### **Herøy i regionen; samfunns- og arealutvikling**

Herøy er ei av dei største kommunane i arbeids-, bu- og sørvisregionen Søre Sunnmøre målt etter antal busette med sine 8.958 innbyggjarar per 1.1.2015.



Kommunen består av seks øyer som alle er knytt saman med bruer. Kommunen består av Gurskøy, Leinøy, Bergsøy, Nerlandsøy, Remøy og Runde der kommunesenteret Fosnavåg ligg på Bergsøya.

Fosnavåg er bygd opp rundt den naturlege hamna og skal vere eit attraktivt sentrum for alle innbyggjarane i Herøy. Kommunen ynskjer at detaljhandel primært skal etablerast i Fosnavåg, men på grunn av mangel på tilgjengeleg areal og funksjonelle bygg ser ein ei stor utfordring når dagens butikkar stadig vert meir arealkrevjande. Dei geografiske omgjevnadane til Fosnavåg gjer at det er ei knappheit på areal i sentrum og ein må ha ei høg utnytting i sentrum og ha fokus på transformasjon av bygg for å sikre tilstrekkeleg areal til sentrumsføremål. Kommunen ser likevel behov for å halde på handelsområde på Myklebust/Eggesbønes som i stor grad består av daglegvarehandel som eit supplement til Fosnavåg. Handelsområde i Myrvåg skal dekkje behovet for detaljhandel i indre del av kommunen.

### **Kommunikasjonar**

Møreforskning gjennomført i 2015 ei undersøking om mobilitet og endringa av mobilitet som fylgje av Eiksundsambandet og Kvivstunellen. Undersøking stadfestar at dei fleste(ca. 60%) er villig til å pendle 45min når dei skal på arbeid. For Herøy vil dette bety at eit potensielt marknad for arbeidskraft er kommunane på Søre Sunnmøre (Volda, Ørsta, Hareid, Ulstein, Sande og Vanylven).



**Figur 2 Kommunikasjonar Søre Sunnmøre ([www.sunnmorskart.no](http://www.sunnmorskart.no))**

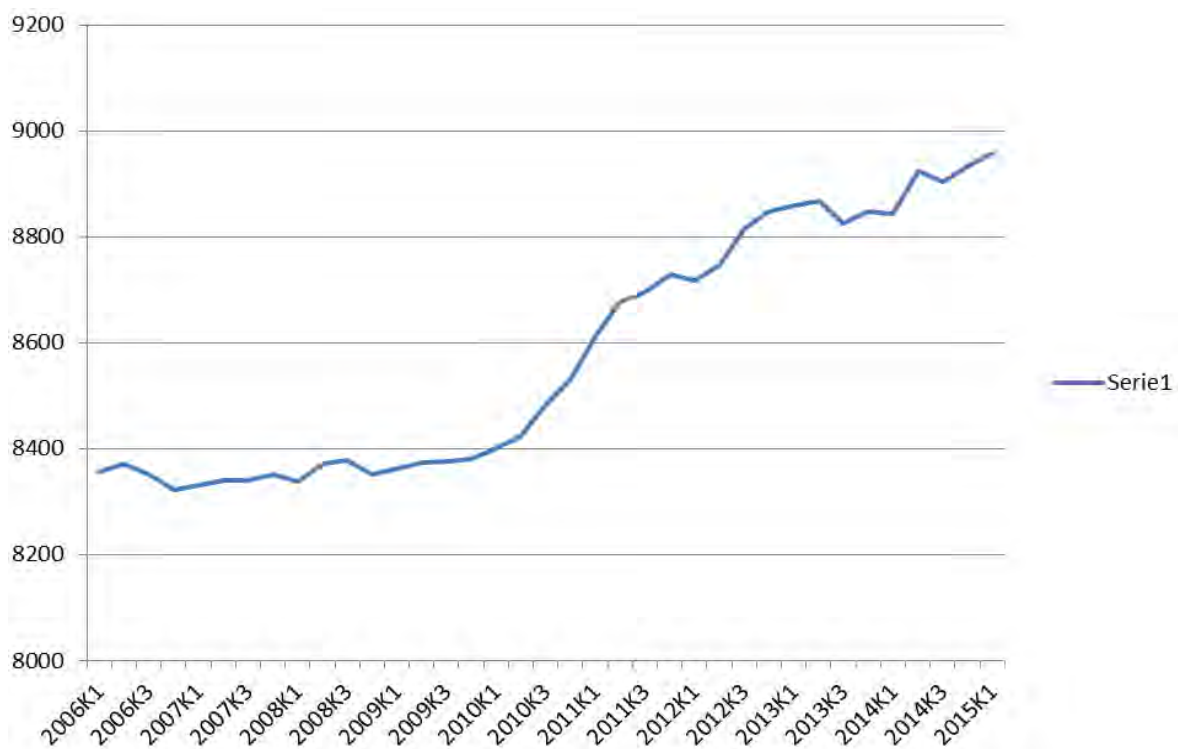
Herøy kommune ligg ytterst i havgapet og det har vore ressursane i det fiskerike havet som har vore grunnlaget for vekst og utvikling i kommunen. På mange måtar



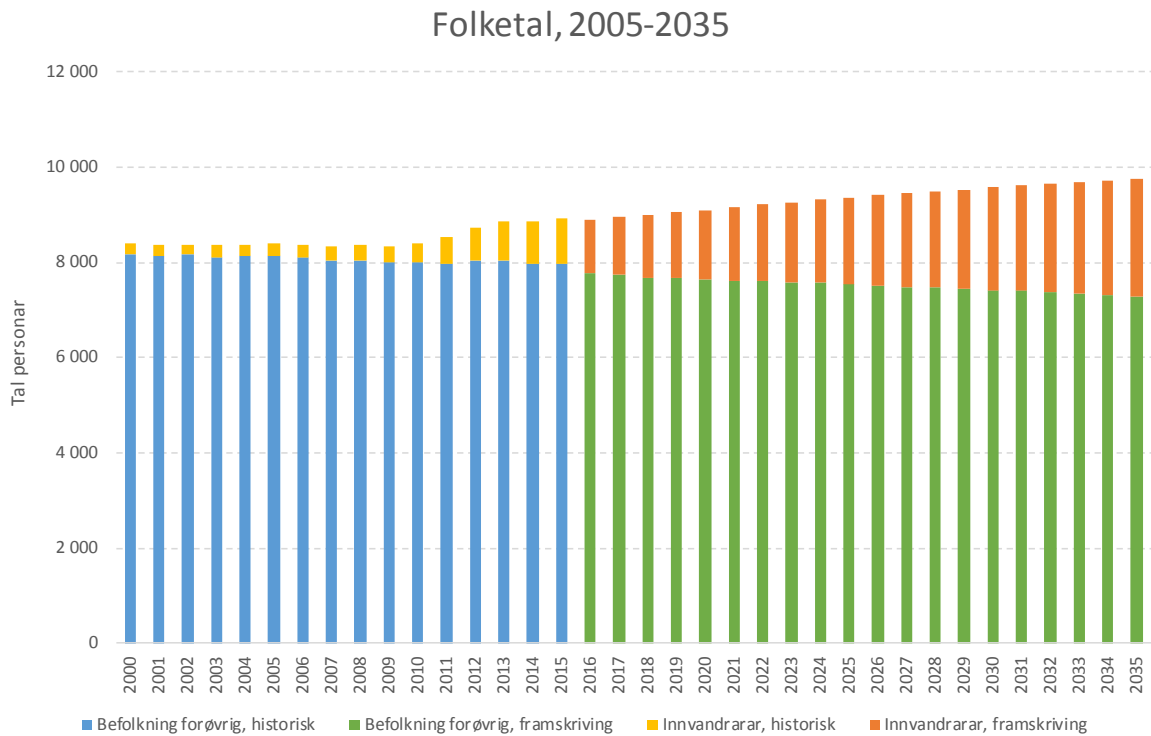
går Herøy «mot straumen» med befolkningsauke og auke i verdiskaping til tross for at ein ikkje ligg ideelt plassert i regionen i høve kommunikasjonar og arbeidskraft. Kommunen har likevel to flyplassar tilgjengeleg innanfor ei pendlingstid på 90min. Ørsta/Volda lufthamn ligg 40min frå Fosnavåg og Ålesund lufthavn, Vigra er om lag 90min frå kommunesenteret. Ålesund som er største byen i Møre og Romsdal ligg 60min frå Fosnavåg.

### Demografisk utvikling

Som ein kan sjå ut frå folketalsutviklinga siste 10 åra i figur 3 har folketalet i Herøy gått jamt opp med om lag 600 personar. Dette er ei god utvikling og næringslivet har utvikla seg positivt i denne perioden, noko som har medført auka behov for arbeidskraft. Dette vert også synleg i figur 4 som viser folketalsutviklinga inkl. innvandrarak og befolkningsframskriving fram til 2035. Den gule og raude delen av grafen i figur 4 viser innvandrarak i kommunen og det har vore ei større auke i antal innvandrarak enn fødselsoverskotet i kommunen. Ut frå dette kan vi seie at *utan innvandring til kommunen ville Herøy hatt ei negativ utvikling i folketalet i perioden 2000-2015*. Dette er ikkje ulikt andre kommunar på vestlandet som også har opplevd folketalsauke på grunn av arbeidsinnvandring.

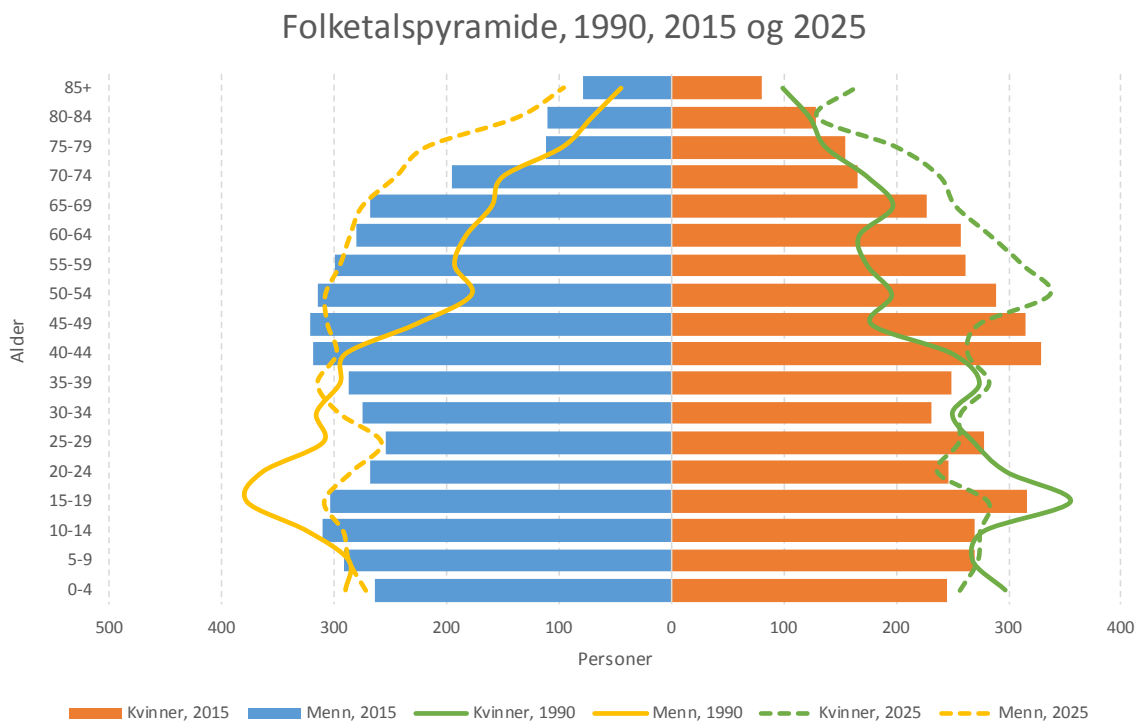


Figur 3 Kvartalsvis folketalsutvikling 2006-2015 (statistikk frå [www.mrfylke.no](http://www.mrfylke.no))



Figur 4 Folketal 2005-2035 inkl. innvandrere (statistikk frå [www.mrfylke.no](http://www.mrfylke.no))

I figur 5 (befolkningspyramiden) ser vi at Herøy har ei utfordring når det kjem til å halde på innbyggjarane i alderen 20-39. Dette har vore, og er ein trend for dei kommunane som ikkje kan tilby høgare utdanning i si eiga kommune. Unge Herøyværingar som skal gå eller er ferdig på vidaregåande skular søker seg i stor grad vekk frå kommunen, enten for å utdanne seg vidare eller søkje seg jobb andre stadar.



Figur 5 Folkemengd fordelt på aldersgruppe og kjønn (statistikk frå [www.ssb.no](http://www.ssb.no))



## Næringsliv og kompetanse

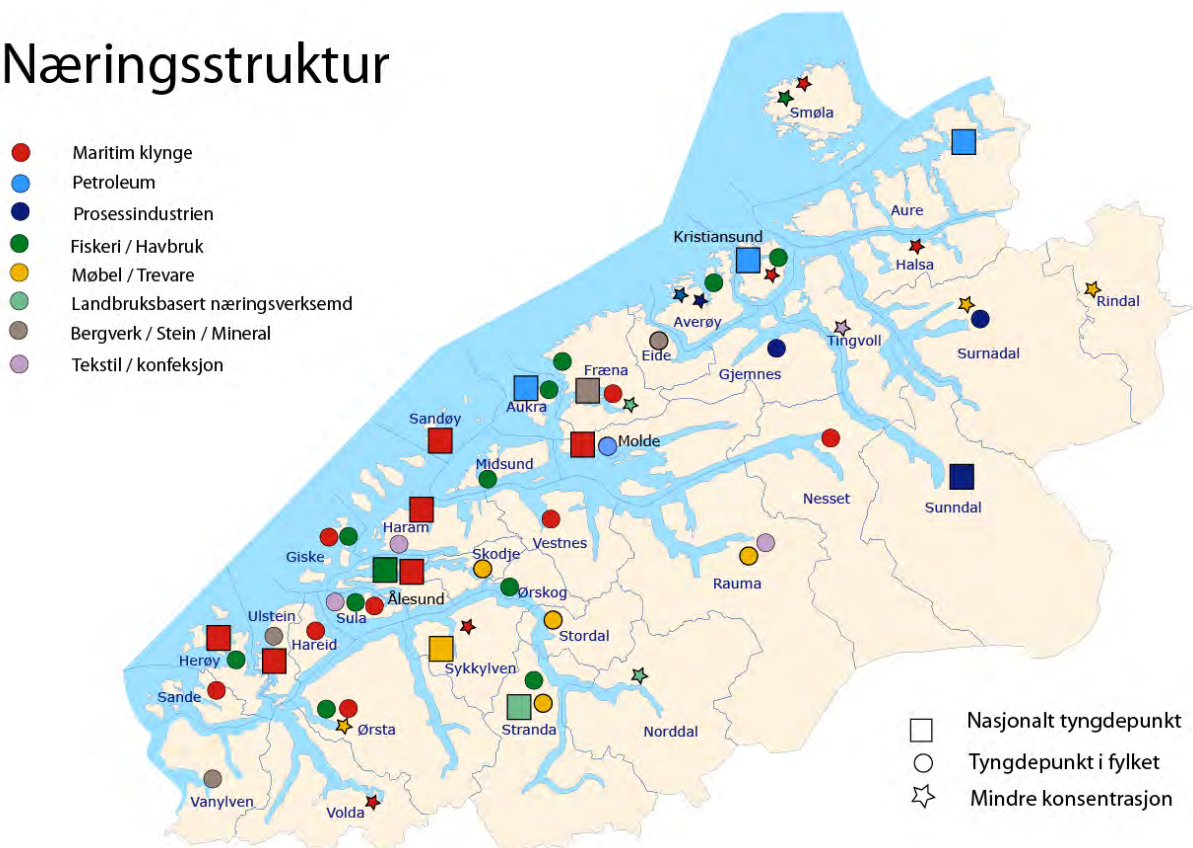
Næringslivet i Herøy er rekna som «et sterkt, solid og internasjonalt orientert næringsliv, med fleire vitale og vekstkraftige forretningsmiljøer knyttet til fiskeriene, offshorevirksomheten, den maritime industrien og shipping» (Berrefjord & Thomassen).

Slik næringslivet utviklar seg vil det vere behov for fleire landbaserte jobbar i dei ulike bedriftene både innanfor dei tradisjonelle STEM-faga (science, technology, engineering and mathematics) og innanfor administrasjon og leiging.

Herøy kommune er saman med elleve andre kommunar på Sunnmøre ein del av ei samanhengande kjede av maritim verksemd som vert kalla Maritimt Møre. Kommunane som er ein del av Maritimt Møre er Vestnes, Haram, Sula, Giske, Ålesund, Volda, Ørsta, Hareid, Ulstein, Herøy, Sande og Vanylven og det er her den maritime klynga har sitt tyngdepunkt. Den maritime klynga på Sunnmøre har eit breitt samansett næringsliv med ulike typar kundar og næringsorientering som nyt godt av samspeleffektar, utnytting av stordriftsfordelar, ein god ressursbase i ein godt utvikla arbeidsmarknad. Dette er med å gjere den maritime klynga til ei sterk og robust klynge med gunstige kommunikasjonar og evne til å rekruttere kompetent arbeidskraft (Kommuneplan for Herøy 2013-2025).

I figur 6 er område som er rekna som nasjonale tyngdepunkt merka med firkant og regionale tyngdepunkt er merka med sirkel. Herøy kommune er eit nasjonalt tyngdepunkt innanfor maritime næringar og eit tyngdepunkt i fylket innanfor fiskeri og havbruk.

## Næringsstruktur

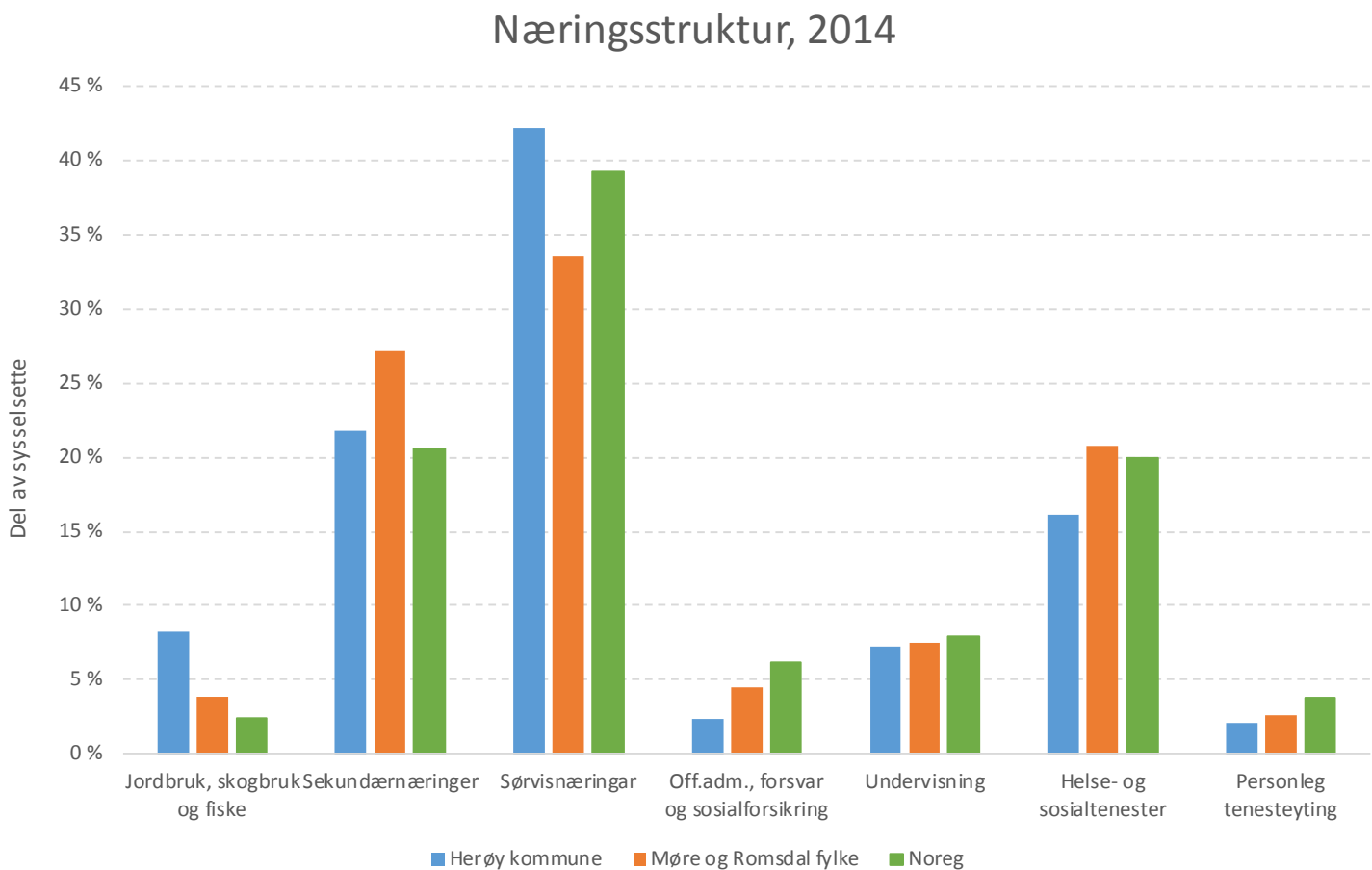


Figur 6 Næringsstruktur og tyngdepunkt (statistikk frå [www.mrfylke.no](http://www.mrfylke.no))



Figur 7 viser sysselsatte i prosent innan primær, sekunder og tertiærnæringar (tertiærnæringane er oppdelt i sørvis, off. adm., undervisning, helse- og sosialtenester og personlege tenesteyting).

Herøy har prosentvis fleire sysselsatte innan primærnæringa enn fylket sett under eitt og det er truleg næringa *fiske* som dreg opp snittet for Herøy sin del.

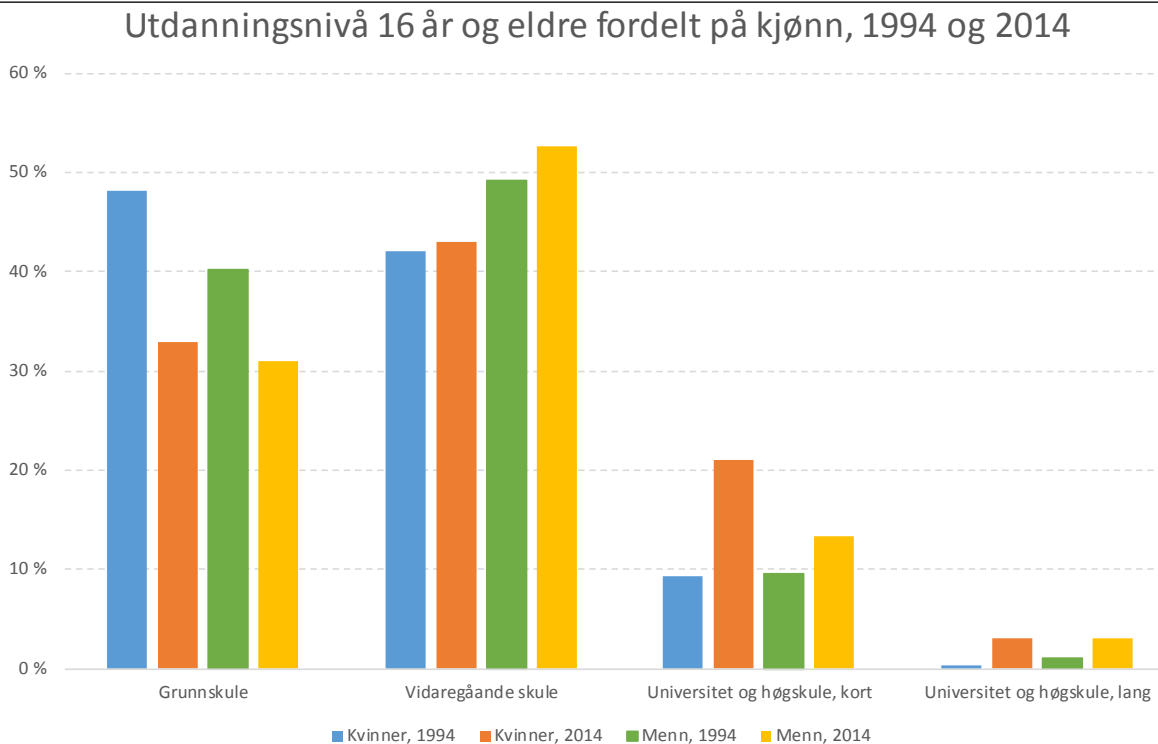


Figur 7 Næringsstruktur i Herøy i prosent (statistikk frå [www.mrfylke.no](http://www.mrfylke.no))

### **Utdanningsnivå i kommunen**

For dei som ynskjer å gå rett ut i arbeidslivet etter vidaregåande har Herøy kommune eit godt tilbod med [Herøy vidaregåande skule](#) som tilbyr yrkesfag innan [bygg- og anleggsteknikk](#), [helse- og oppvekstfag](#), [restaurant- og matfag](#), [naturbruk](#) og [teknikk og industriell produksjon](#). Herøy kommune har historisk hatt mange, særleg gutar, som søker seg inn på naturbruk og satsar på ei yrkesretning innan fiske og fangst.





Figur 8 Utdanningsnivå blant innbyggjarane (statistikk frå [www.mrfylke.no](http://www.mrfylke.no))

Herøy er ei kommune med sterke tradisjonar innan fiske og samfunnet er bygd opp på fiskarbonden frå gammalt av. Det er derfor framleis mange unge som vel å halde tradisjonar i hevd og vel yrkesretta utdanning og eit yrkesliv innan fiske og fangst. Dette viser igjen i statistikken over utdanningsnivået i kommunen. Herøy har ein større prosentdel av innbyggjarane med grunnskule- og vidaregåandeskulenivå og ein lågare andel med universitet- og høgskuleutdanning. Vi registrerer også at utviklinga i samfunnet går i den retning at offentleg og privat næringsliv stadig krev meir formalkompetanse i sine stillingar. Dette er eit utfordring for kommunen på sikt om trenden fortset i same retning.

Vi registrer likevel at prosentdelen med berre grunnskule har gått ned frå 1994 til 2014 og delen med vidaregåande skule og høgskule og universitetsutdanning (lang og kort) har gått opp. Største auken ser vi på utdanningsvalet til kvinner innan kort høgskule og universitetsutdanning som har gått frå 9-10% til over 20%.

Sentraliseringsprosessane som føregår i Noreg (og resten av verda) der storbyane trekk til seg ein relativt stor del av unge, høgt utdanna er eit trugsmål mot Herøy si utvikling då ein ynskjer fleire kompetansesarbeidsplassar i Fosnavåg der Fosnavåg er ein utkant i Norge og ein utkant på Sunnmøre.

### **Natur- og kulturmiljø, klima og samfunnstryggleik**

Rapporten *Havnivåstigning, Estimerer av framtidig havnivåstigning i norske kystkommuner* (2009) estimerer at havnivået i 2100 kan stige med 70cm langs Sørlands- og Vestlandskysten. På grunn av usikkerheit kring desse estimatane anslår dei at havnivået i 2100 vil ligge mellom +50cm og +105cm høgare enn dagens normalnivå (kote 0).



Det vert stilt stadig strengare krav til bevaring og naturmiljø og kulturmiljø. Kommunen har ikkje noko plan for registrerte kulturminner, men bør vurdere dette i denne prosessen.

Som følgje av nasjonale mål om reduksjon i veksten av CO2-utslepp ventar ein meir energiøkonomisk drift i alle delar av samfunnet. Herøy har *Klimaplan for Herøy kommune 2009-2013* som skisserer fleire klimatiltak i kommunen og konkrete prosjekt som skal gjennomførast.

### ***Samordna areal- og transportplanlegging***

Herøy kommune består av seks større øyar, Gurskøya, Leinøya, Bergsøya, Nerlandsøya, Remøya og Runde og øyene er kopla saman med bruer. Nokre av bruene i kommunen er av eldre standard og kan by på utfordringar med dagens trafikksituasjon. Bruene som er av dårlegast stand er Nerlandsøybrua og Remøybrua.

Herøy kommune har generelt ei utfordring med vedlikehald av kommunale vegar og behovet må vegast opp mot bygging av nye vegar i private reguleringsplanar. Kommunen har eit ansvar for å bygge gode og trygge vegar, særleg for barn og unge som skal til og frå skule.

Herøy kommune har mest busetting i aksen frå Frøystad til Kvalsund med Leine, altså omlandet til Bergsøya. På denne strekning bør det prioriterast gode kommunikasjonar og enkel tilgang til kollektivtransport. Gjennomfartsåra er Fv.654 og kommune er såleis avhengig av å ha med både fylkeskommune og statens vegvesen når det skal gjerast infrastrukturtiltak på strekninga.

### ***Folkehelse og levekår***

Kommunen er ansvarleg for å planlegge, utforme og organisere tenester til alle innbyggjarar med behov for helse- og omsorgstenester. Tenestetilbodet skal vere fagleg forsvarleg og mest mogleg likeverdig.

Basert på tala frå *Folkehelseprofil 2016* (sjå vedlegg 4) er andelen barn (0-17 år) som bur i husstandar med låg inntekt lågare enn landsnivået.

Andelen som får vatn frå vassverk som både har tilfredstillande resultat for E. coli og stabil drikkevassforsyning, ser ut til å vere høgare enn landsnivået.

Andelen ungdomsskuleelevar som oppgir at dei er fysisk inaktive (andpusten eller sveitt sjeldnare enn ein gong i veka), er høgare enn landsnivået.

Andelen med overvekt inkludert fedme, ser ut til å vere høgare enn landsnivået.

Herøy kommune utarbeidde i 2015 *Oversikt over helsetilstand og påverknadsfaktorar i Herøy*. I denne rapporten kjem det fram mellom anna:

- Spesielt unge jenter slit med den psykiske helsa.
- Andelen elevar i 8.kl som driv fysisk aktivitet, er sterkt minkande fram mot vidaregåande skule.
- Gode oppvekstkår, trygge lokalsamfunn og gode levevanar, er viktig satsing for folkehelsa.



- Enkeltfaktorar som lite fysisk aktive, røyking, snus, psykiske plagar og overvekt har relativt stor påverknad på folkehelsa.

For å styrke førebygging og minske behandling på lengre sikt, bør kommunen ha tidleg innsats mot barn og unge som innsatsområde, og med fylgjande satsing:

- Tverrfagleg samarbeid, tidleg innsats og låg terskel for å førebygge mobbing, psykisk helse og rus.
- Tverrfagleg samarbeid og tidleg innsats for å førebygge overvekt og inaktivitet.
- Samarbeide meir tverrfagleg, og med lag og organisasjonar om "Sunne kantiner" i skular mv, og "Sunne salsarenaer" i fritidsarenaene for barn og unge.
- Samarbeide med lag og organisasjonar for bygging av aktuelle arenaer som fremmar folkehelsa.

### **Barn og unge**

Plan- og bygningslova krev at barn og unge skal vere tema i all planlegging. Formålsparagrafen til plan- og bygningslova seier slik: *prinsippet om universell utforming skal ivaretas i planleggingen og kravene til det enkelte byggetiltak. Det samme gjelder hensynet til barn og unges oppvekstvilkår... .*

Det er utarbeidd [rikspolitiske retningslinjer for barn og unges interesser i planlegging](#) som er førande for kommunen sitt arbeid med arealplanar. Både nasjonale og regionale mynde prioriterer vilkåra for barn og unge høgt.

### **Kommuneøkonomi**

Kommunen opplever i dag at stadig fleire statlege oppgåver vert overført til kommunen utan auka overføringa frå staten til å dekke dei nye utgiftene. Innbyggjarane stiller stadig høgare krav til tenester innan helse- og omsorg, skule etc. og investeringane i omsorgsbustadar, sjukeheimsplassar, rehabilitering av skulebygg og kultur- og opplevingsanlegg vert store investeringar som vil auke lånebelastninga på kommunen.

Herøy kommune hadde pr. 31.08.2015 ei lånegjeld på 791,3 mill kroner eller om lag 88.400,- per innbyggjar. I desse tala ligg alt av lån kommunen har per dato – også vidareutlån gjennom Husbanken, lån til VAR-område og lån som staten betaler rentekompensasjon for.

## **5. VURDERING AV PLANBEHOV I PERIODEN**

Sjå vedlegg 1 for oversikt over vedtekne arealplanar.

Sjå vedlegg 2 for oversikt over vedtekne samfunnsplanar.

### **Planstatus, planar med behov for revidering eller rullering**

#### **Under revidering – oppstart 2016**

##### **Kulturminneplan**

Herøy kommune ynskjer å starte opp arbeid med å registrere kulturminner og samle desse i ein kulturminneplan. Planarbeidet vert starta opp i 2016.

#### **Strategisk næringsplan 2016 – 2020**



Planarbeidet er varsla oppstart og under utarbeiding. Kommunen tek sikte på ferdigstilling i løpet av 2016.

### **Interkommunal marin næringsplan**

Kommunen har avtale om interkommunalt plansamarbeid med Hareid, Ulstein, Sande og Vanylven på å etablere felles kystsoneplan for Søre Sunnmøre. Arbeidet vert starta opp i 2016. Dette arbeidet skal danne kunnskapsgrunlaget for ein interkommunal kystsoneplan for dei nemnde kommunane.

## **2017**

### **Samordning av kommuneplanen sin samfunnsdel og økonomiplan**

Det er kome innspel på at kommunen bør søkje å samordne Samfunnsdelen sin handlingsdel med økonomiplanen denne planperioden. Dette bør gjerast for å få unngå å ha to styringsdokument som prioriterer i ulik retning.

### **Kommunedelplan for idrett, fysisk aktivitet og friluftsliv 2011 – 2014**

Det bør gjennomførast revidering av handlingsprogrammet årleg. Full rullering av KDP for idrett, fysisk aktivitet og friluftsliv bør gjennomførast i 2017.

### **Klimaplan for Herøy 2009 – 2013**

Kommunedelplan er vedteken 28.01.2010 og det er derfor behov for ei rullering av heile planen. På grunn av manglande kapasitet har ikkje dette arbeidet blitt prioritert og kommunen har også avventa den varsla fylkesplan for klima og energi. *Regional delplan for klima og energi* vart vedteken 15.06.2015 og kommunen bør no følgje opp denne med eigen klima og energiplan i 2017.

### **Kommunedelplan for fiskerihamner 2000**

Planen vart sist revidert 03.10.2000 og er utdatert. Planen bør rullerast i 2017.

### **Rusmiddelpolitisk handlingsplan**

Alkoholdelen av denne planen er trekt ut og er godkjent i Kommunestyret som eigen plan, *Alkoholpolitisk plan 2016-2020*. Arbeidet ligg til Barn-, familie- og helseavdelinga . Rusmiddelpolitisk handlingsplan bør reviderast i 2017.

### **Landbruksplan for Herøy**

Det vert foreslått å utarbeid eigen landbruksplan for Herøy kommune for å gå i djupna på utfordringar og moglegheiter for næringa i Herøy. Planen verte in temaplan under Strategisk næringsplan.

### **Reguleringsendring ved handelsområde på Eggesbønes**

Kommunen bør sjå på forholda for mjuke trafikkantar frå Toftestøvegen 37/326 (Spar) til Eggesbøvegen 37/222 (Kiwi). Område må sjåast i heilskap og dei ulike trafikkale forholda må vurderast i ei eiga sak om reguleringsendring.

## **2018**

### **Kommunedelplan for trafikktrygging 2015 - 2018**

Formannskapet gjorde 10.05.2016 i F-sak 89/16 vedtak om å starte opp arbeid med revidering av kommunedelplan for trafikktrygging(handlingsdelen). Arbeidet ligg til utviklingsavdelinga og er tenkt gjennomført hausten 2016 og vår 2017. Rullering av heile planen bør gjennomførast i 2018.



### **Frivilligplan 2012 – 2015**

Planen bør reviderast snarleg, men på grunn av andre planoppgåver som har høgare prioritet vert denne foreslått revidert i 2018.

### **Pandemiplan med delplanar**

Planen er sist revidert 04.08.2009 og det vil vere behov for ei rullering av planen. Tidspunkt for rullering er foreslått i 2018.

## **2019**

### **Kommunedelplan for Herøy – bustadpolitikk 2015 – 2019**

Kommunedelplanen må rullerast i 2019.

## **2020**

### **Kommunedelplan for Herøy – helse og omsorg 2013 – 2020**

Rullering av planen er planlagt i 2020.

### **Alkoholpolitisk plan 2016 – 2020**

Rullering av planen er planlagt i 2020.

## **Planarbeid utan tidfesting**

### **Revidering av Herøy kommune sitt plansystem**

Plansystemet er prega av mange kommunedelplanar som burde vore samla i færre og meir heilskaplege planar som går på tvers av fleire fagområder. Resultatet kan vere ei fragmentert satsing på fleire område og ikkje ei spissa satsing slik visjonen til Herøy kommune legg opp til. Det vil vere naturleg at dette vert teke opp i rådmannen si leiargruppe etter ein har gjennomført omorganiseringsprosessen og tilsett kommunalsjefar for dei fire nye avdelingane; stab, samfunnsutvikling, helse- og omsorg og oppvekst.

### **Oppheving av eldre ikkje utbygde reguleringsplanar**

Kommunen bør vurdere å oppheve eldre reguleringsplanar som er godkjente, men ikkje utbygde. Dette på grunn av at alle godkjente planar vert teke med i kommunen, fylkeskommunen og fylkesmannen sine arealrekneskap ved vurdering av nye utbyggingsområde. Dette bør gjerast ved neste rullering av kommuneplanen sin arealdel.

### **Kommuneplanen sin arealdel**

Arealdelen er relativt ny og det vil ikkje vere grunnlag for å endre den i denne planperioden. Det bør likevel vurderast om kommunen skal revidere delar av føresegna til planen for å gjere den meir eintydig.

### **Plan for kriseleiing Herøy kommune**

*Sivilbeskyttelseslova* seier at kommunen sin beredskapsplan skal vere oppdatert og reviderast minimum ein gong i året. Planen er rullert i 2016 og skal oppdaterast minimum ein gong i året i heile planperioden.

### **Plan for førebyggjande tiltak for barn og unge**

Kommunen må rullere plan for førebyggjande tiltak for barn og unge i løpet av planperioden.



## VIKTIGE DEFINISJONAR OG OMGREP

I dette dokumentet vil det bli brukt ord og formuleringar som ikkje er sjølvforklarande. Under vil du finne ei kort forklaring på nokre av desse uttrykka.

### **Planstrategi**

Planstrategien skal ta føre seg planbehovet og føreståande planarbeid i kommunen i den komande kommunestyreperioden. Planar etter plan- og bygningslova, beredskapsplanar og planar som er politisk handsama er omfatta av planstrategien. Hovudføremålet med planstrategien er at politikarane skal ta stilling til om kommuneplanen eller delar av kommuneplanen skal reviderast eller vidareførast slik den er. Utviklingstrekk og utfordringar i kommunen dannar grunnlaget for vurderingane i planstrategien. (pbl. § 10-1).

Perspektiv 4år.

### **Kommuneplan**

Eit samleomgrep som omfattar kommuneplanen sin samfunnsdel med handlingsprogram og kommuneplanen sin arealdel. *Kommuneplan skal ivareta både kommunale, regionale og nasjonale mål, interesser og oppgaver, og bør omfatte alle viktige mål og oppgaver i kommunen.* (pbl. § 11-1).

Perspektiv 12år.

### **Kommuneplanen sin samfunnsdel**

Kommuneplanen sin samfunnsdel skal ta stilling til langsiktige utfordringar, mål og strategiar for kommunesamfunnet som heilskap og kommunen som organisasjon (pbl. § 11-2).

Perspektiv 12år.

### **Kommuneplanen sin handlingsdel/ handlingsprogram**

Handlingsprogram for samfunnsdelen som skal vere den fireårige oppfølginga av kommuneplanen. Økonomiplanen kan inngå i handlingsdelen til kommuneplanen. Kommuneplanen sitt handlingsprogram bør reviderast kvart år og vere grunnlag for budsjett og økonomiplandebatten. (pbl. § 11-3).

Perspektiv 4år.

### **Kommuneplanen sin arealdel**

Kommunen skal ha ein arealplan for heile kommunen som viser samanhengen mellom framtidig samfunnsutvikling og arealbruk. Kommuneplanen sin arealdel skal angi hovudtrekka i arealdisponeringa og sette rammer og føringar for nye tiltak og ny arealbruk som kan startast opp. (pbl § 11-5).

Perspektiv 12år.

### **Kommunedelplan**

Planer for bestemte område (areal), tema eller verksemdsområde. Til dømes kommunedelplan for Bergsøya (areal), kommunedelplan for trafikktrygging (tema) eller kommunedelplan for helse og omsorg (verksemdsområde). (pbl. § 11-4).

Perspektiv 4 – 12år.

### **Kommunedelplanar sine handlingsprogram**



Handlingsprogrammet skal angi korleis planen skal realiserast gjennom konkrete målsettingar og tiltak. Desse gir grunnlag for kommunen si prioritering av ressursar, planleggings- og samarbeidsoppgåver. Desse bør vere ein del av grunnlaget for budsjett og økonomiplandebatten.

Perspektiv 1 – 4år.

### **Temaplan/ sektorplan/ fagplan**

Planar for tema eller sektorar som ikkje er eller skal handsamast etter plan- og bygningslova og har ein enklare prosess enn kommunedelplanar og fyl ikkje krav i pbl. til prosess og medverknad. Planane kan vere utarbeidd for å stette krav frå nye reformer eller for å implementere endringar i organisasjonen.

Perspektiv 1år eller meir (ingen øvre grense).

### **Områdeplan**

Områdeplan er ein arealplan og skal i utgangspunktet vere ei planform for kommunen. Det kan i områdeplanen stillast krav om at det skal utarbeidast detaljplan for området eller den kan vere så detaljert at den kan brukast som direkte grunnlag for tiltak. Det er ikkje krav til rullering, og endring i slike planar er behovsstyrt. (pbl. § 12-2). Kommunen si moglegheit til å foreta oreigning fråfaller dersom kommunestyrevedtak ikkje er gjort 10 år innan planen er godkjend og kunngjort. Områdeplanen er gyldig inntil den vert oppheva ved vedtak eller erstatta av andre planar.

### **Detaljplan**

Detaljplan kan fremjast av einkvar som ynskjer å setje i gang eit byggetiltak og skal vere i samsvar med gjeldande arealdel til kommuneplanen eller områdeplan. For privat utarbeidde planar er det frist på fem år for å påbegynne bygge- og anleggstiltak. Det er mogleg å få forlenga fristen med to år om gangen.







Utviklingsavdelinga

## SAKSFRAMLEGG

---

Sakshandsamar:	OMR	Arkivsaknr:	2015/448
		Arkiv:	L12

---

Utvalsaksnr	Utval	Møtedato
242/16	Formannskapet	15.11.2016
	Kommunestyret	24.11.2016

### DETALJREGULERINGSPLAN FOR STOKKSUND B33 - KLAGE PÅ KOMMUNESTYRET SITT VEDTAK

#### Tilråding:

Herøy kommune kan ikkje sjå at innkomne klager inneheld nye moment i høve til det som låg føre då detaljreguleringsplan for Stokksund B33 vart vedteken i møte 22.06.2016, K-sak 109/06.

Klagen vert difor ikkje tekne til følgje og kommunestyret opprettheld sitt vedtak i K-sak 109/16. Saka vert sendt til Fylkesmannen i Møre og Romsdal for endeleg avgjerd.

#### Særutskrift:

Fylkesmannen i Møre og Romsdal

Møre og Romsdal fylkeskommune

Curt Åge og Åse Karin S. Hauge

Preben og Janne Hestad

Johan Ole og Hege Abeltun

Kristoffer og Guro Aksnes

Rolf Arne Nilsen og Hallgjerd Nilsen

Odd Helge Nilsen og Jorunn Nilsen m/Fam, Bondestokksund 1, 6070 TJØRVÅG

Hallgeir og Sigrund Hauge

Oddvin og Sissel Leikanger

Prestemyrane 3, 6070 TJØRVÅG

Prestemyrane 1, 6070 TJØRVÅG

Grøndalsvegen 6, 6070 TJØRVÅG

Prestemyrane 4, 6070 TJØRVÅG

Bondestokksund 5, 6070 TJØRVÅG

Bondestokksund 19, 6070 TJØRVÅG

Grøndalsvegen 8, 6070 TJØRVÅG

Andre og Kristin M. Gjerde  
Kåre M. Mikalsen  
Erling og Marit Storøy  
David Andersen og Evy P. Flusund  
Jarl-Åge og Elise M. Vågsholm

Grøndalsvegen 24, 6070 TJØRVÅG  
Grøndalsvegen 12, 6070 TJØRVÅG  
Bondestokksund 17, 6070 TJØRVÅG  
Bondestokksund 11, 6070 TJØRVÅG  
Grøndalsvegen 28, 6070 TJØRVÅG

**Vedlegg:**

- 1 Klage på Godkjent detaljreguleringsplan for Stokksund B33 i møte 22.6.2016, K-sak 109/16
- 2 Saksprotokoll K-sak 109 16
- 3 Detaljreguleringsplan for Stokksund B33, datert 12.4.2016
- 4 Føresegner til Stokksund B33, datert 9.5.2016
- 5 Planomtale for Stokksund B33
- 6 F-sak 10/16 Detaljreguleringsplan for Stokksund B33 - Utlegging til offentlig ettersyn
- 7 Sjekkliste Naturmangfold
- 8 Sjekkliste ROS, datert 19.11.2015
- 9 Vurdering av merknadar, datert 19.10.2015
- 10 Merknadar ved varsel om oppstart
- 11 Merknad frå Statens vegvesen til kommuneplanen sin arealdel datert 08.01.2014
- 12 Rettleiing for dimensjonering av vegar med tilhøyrande areal datert 28.11.2013

**Bakgrunn for saka:**

Kommunestyret vedtok i møte 22.06.2016, K-sak 109/16, Detaljreguleringsplan for Stokksund B33 med tilhøyrande reguleringsføresegner. Melding om vedtak vart sendt til offentlege høyringsinstansar, grunneigarar og naboar.

Innan klagefristen vart det sett fram ei klage datert 22.07.2016 frå Curt Åge og Åse Karin S. Hauge, Preben og Janne Hestad, Johan Ole og Hege Abeltun, Kristoffer og Guro Aksnes, Rolf Arne Nilsen og Hallgjerd Nilsen, Odd Helge Nilsen og Jorunn Nilsen m/Fam, Hallgeir og Sigrund Hauge, Oddvin og Sissel Leikanger, Andre og Kristin M. Gjerde, Kåre M. Mikalsen, Erling og Marit Storøy, David Andersen og Evy P. Flusund og Jarl-Åge og Elise M. Vågsholm.

Klaga skal handsamast på vanleg måte av formannskap og kommunestyre før eventuell oversending til Fylkesmannen for endeleg avgjerd.

**Saksopplysningar:**Planprosessen

Det er gjennomført oppstartsmøte med kommunen 06.03.2015 og Formannskapet vedtok i møte 17.03.2015, F-sak 55/15, oppstart av planarbeid. Oppstart av reguleringsarbeid vart varsla i avis og på nett 24.03.2015 med frist for merknadar 05.05.2015.

Med bakgrunn i merknad frå Per-Magne Lillenes ved varsel om oppstart vart det gjennomført ekstra medverknadmøte på Stokksund skule 01.10.2015 der idrettslag, naboar, skule v/ rektor og indre Herøy sokn var inviterte. Hovudprinsippa i planarbeidet vart presentert på møtet.

Plankonsulent har også gjennomført medverknadmøte 28.10.2015 der fokus var på særskilde grupper der barnerepresentanten, eldreråd, råd for menneske med nedsett funksjonsevne, norges handikapforbund, ungdomsrådet grendalag, foreldreutvalet ved skulen og rektor på skulen var inviterte.

Formannskapet gjorde vedtak 19.01.2016, F-sak 10/16, om å leggje planen ut til offentlig ettersyn. Planforslaget vart sendt på høyring og lagt ut til offentlig ettersyn

i perioden 29.01.2016- 11.03.2016. Frist for merknadar var sett til 14.03.2016. I høyringsperioden kom det inn 5 merknadar.

Kommunestyret gjorde vedtak 22.06.2016, K-sak 109/16 om eigengodkjenning av detaljreguleringsplan. Merknadane som kom inn ved offentleg ettersyn vart kommentert i saka.

Oppsummering av planprosessen:

Saksnr.	Dato	Tema
	06.03.2015	Oppstartsmøte med grunneigar og konsulent
F-sak 55/15	17.03.2015	Vedtak om oppstart i Formannskapet
	01.10.2015	Medverknadsmøte med grunneigarar, naboar mfl. der hovudprinsipp for plan var tema, samt trafikkavvikling
	28.10.2015	Medverknadsmøte med særskilde grupper(sjå over)
F-sak 10/16	19.01.2016	Formannskap gjer vedtak om offentleg ettersyn
K-sak 109/16	22.06.2016	Kommunestyret godkjenner detaljreguleringsplan for Stokksund B33
	01.07.2016	Godkjent detaljreguleringsplan var kunngjort i avis, på nett og ved brev til grunneigarar, naboar og andre interesserte.

### **Oppsummering av innlevert klage datert 22.07.2016:**

*Klagen går i hovudsak på planlagt vegtrase som vist på bilde under(sjå vedlagt klage).*

*Å belaste Grøndalsvegen med ytterligere 80-100 biler vil være særst uheldig og lite formålstjenlig for området. Å tvinge/presse/true det antall biler som reguleringsplanen legger opp til gjennom vegnettet rundt skolen og på Grøndalsvegne ser ut til å gi en kraftig økning i risiko for ulykker. Løsning foreslått virker hastig og lite gjennomtenkt...*

*Kan av plan-dokumentasjonen for reguleringen ikke se at alternative vegløsninger har vært vurdert, det er ei heller gitt gode/tilfredsstillende begrunnelser for hvorfor løsning foreslått er den beste. Det i seg selv er beklagelig og virker noe underlig da der burde være flere gode alternativer som gir høyere utnyttelsesgrad av området, samt at trafikkavvikling i og rundt skolen og idrettsanlegget kunne vært veldig mye bedre. Man skulle tro at beste vegløsning for de nye bustedene skissert i planen er fra hovedveg, kanskje som foreslått vi bildet under... Men med retardasjonsfelt for de biler som skal kjøre av, og da en omlegging av eksisterende gang/sykkelveg.*

*Ett annet moment som forstås av plandokumentasjon er at gangvei ikke kommer før 30 boliger er solgt. Dette vil sannsynligvis medføre at man i lengre tid skal håndtere en midlertidig løsning som åpenbart er svært risikofylt og uoversiktlig. Ett slikt kompromiss kan ikke aksepteres og man vil be om at vegen blir utbedret umiddelbart ved første boligsalg for det omtalte planområdet.*

*Kort oppsummert så klager man på:*

- 1. En kraftig økning av biltrafikk (og anleggstrafikk i utbyggingsperiode)*
- 2. Der bør finnes bedre løsninger for tilkomst til nytt bolig område..*
- 3. Økning i trafikk i ett område som allerede ha dårlig infrastruktur... Virker som en hastig avgjørelse*
- 4. Sannsynlig økning i myke trafikanter er en dårlig kombinasjon med økt biltrafikk.*

### Kommentar:

Ved å utvikle nye buområde og etablering av fleire bustadar vil ein måtte pårekne ei auke i biltrafikk. Dette gjeld også i anleggsperioda når området skal utbyggast.

Vegane er regulerte og dimensjonert ihht. Statens vegvesen si handbok 017 og kommunen sin lokale vegrettleiar.

For punkt 2 og 3 har kommunen orientert på medverknadsmøte 01.10.2015 at årsak til val av vegtrase er innspel frå Statens vegvesen ved revidering av kommuneplanen sin arealdel. Sitat frå Statens vegvesen datert 08.01.2014: *B33, B49 og TJ18: Vi føreset at tilkomst vert knytt til det lokale vegnettet, utan ny avkøyrslé/avkøyring frå fylkesvegen. Tilkomst til TJ18 og B33 bør vurderast og sjåast i samanheng med reguleringsplanen som er under utarbeiding for fylkesvegstrekinga Indre Herøy kyrkje — Stokksundbrua.* Statens vegvesen har med dette lagt premissane for val av vegløyising allereie ved revidering av arealdelen der B33 vart foreslått som framtidig bustadområde.

Det vart også i medverknadsmøte 01.10.2015 foreslått å nytte anna avkøyrslé ved å knyte seg inn på noverande kryss inn til skulen (frå fv 654) og føre den langs fv654 tilbake til bustadfeltet mellom skulen og fv 65. Dette vil medfører eit komplisert og arealkrevjande kryss, vanskeleg å få til grunna skulebygg og uteareal.

Som det går fram av planomtale, sak om offentleg ettersyn og sak om slutthandsaming har trafikkavvikling (omsyn til mjuke trafikantane) hatt stort fokus i denne planen. Det er lagt opp til fortau frå BKS 3 til skuleområde i tråd med krava i kommunen sin rettleiar og standardheving (med breiddeutviding) når 50 bueiningar er tilknytt vegen.

Angående utbyggingsrekkefølge på vegane er planen utarbeidd i tråd med den kommunale rettleiaren. Denne seier at område med meir enn 3 og mindre enn 50 bueiningar skal ha vegstandard lik A1 og for område med meir enn 50 bueiningar skal ha vegstandard lik A2. Adkomstvegane o\_SKV1 og o\_SKV2 skal derfor utbyggast med standard lik A2 når eksisterande veg har 50 bustadeiningar som er knytt til vegen frå bustadområda i aust (her langs Grøndalsvegen, Bondestokksund og Prestegardsmyrane).

Klagen inneheld ikkje nye moment i høve tidlegare innspel og vurderingar som er gjort.

#### **Vurdering og konklusjon:**

Klagen er levert innanfor lovbestemt frist og vilkåra for å handsame saka som klage er oppfylt.

Etter rådmannen si vurdering er det ikkje kome fram nye moment i klagene.

Jamfør plan- og bygningslova, § 3-2, er det kommunestyret som er øvste plan- og arealbruksmynde i kommunen. Det kommunestyret som på grunnlag av ei skjønsmessig vurdering avgjer kva areal som skal regulerast og kva areala skal regulerast til.

Detaljreguleringsplan for Stokksund B33 er utarbeidd i samsvar med dei krava som kommunen og regionale instansar har spelt inn. Standarden på vegane i reguleringsplanen er tilpassa forventa tal bustadar og i samsvar med Statens vegvesen si handbok 017 og kommunen sin lokale vegnormal «retteiing for dimensjonering av vegar med tilhøyrande areal».

Rådmannen rår til at innkomne klager vert avvist og at kommunestyret stadfestar sitt tidlegare vedtak i K-sak 109/16

Fosnavåg, 13.10.2016

Olaus-Jon Kopperstad  
Rådmann

Jarl Martin Møller  
Avd.leiar

Sakshandsamar: Ole Magne Rotevatn

**Fra:** Jarl-Åge Vågsholm [mailto:jav@marinteknikk.no]

**Sendt:** 22. juli 2016 14:57

**Til:** postmottak

**Kopi:** 'jarl-aage@tussa.com' (jarl-aage@tussa.com)

**Emne:** VS: Klage på Godkjent detaljreguleringsplan for Stokksund B33 i møte 22.6.2016, K-sak 109/16

[postmottak@heroy.kommune.no](mailto:postmottak@heroy.kommune.no)

v/Utviklingsavdelingen

Ole Magne Rotevatn

Curt Åge og Åse Karin S. Hauge  
Preben og Janne Hestad  
Johan Ole og Hege Abeltun  
Kristoffer og Guro Aksnes  
Rolf Arne Nilsen og Hallgjerd Nilsen  
Odd Helge Nilsen og Jorunn Nilsen m/Fam  
Hallgeir og Sigrund Hauge  
Oddvin og Sissel Leikanger  
Andre og Kristin M. Gjerde  
Kåre M. Mikalsen  
Erling og Marit Storøy  
David Andersen og Evy P. Flusund  
Jarl-Åge og Elise M. Vågsholm

Stokksund

Den 22.07.16

### **Klage på Godkjent detaljreguleringsplan for Stokksund B33 i møte 22.6.2016, K-sak 109/16**

Vil med dette sende en klage K-Sak 109/16, som referert til ovenfor.

Klagen går i hovedsak på planlagt vegtrase som vist i bilde under. (Ref. «Plankart Stokksund datert 12.04.2016»)



Å belaste Grøndalsvegen med ytterligere 80-100 biler vil være særs uheldig og lite formålstjenlig for området. Å tvinge/presse/true det antall biler som reguleringsplanen legger opp til gjennom vegnettet rundt skolen og på Grøndalsvegne ser ut til å gi en kraftig økning i risiko for ulykker. Løsning foreslått virker hastig og lite gjennomtenkt.

I tidspunkta når man skal til/fra arbeid og samtidig barn skal til/fra skole så er Grøndalsvegen allerede med dagens belastning moden for en oppgradering til liks med den som foreslås i tilknytning til den nye reguleringsplanen.

Slik man vurderer denne løsninga så vil flere i nærheten til skolen velge å kjøre barna sine til skole da man ser en kraftig økning i risiko for ulykker, som tidligere nevnt. Ergo så kan en si at den foreslåtte vegløsninga vil øke trafikken ytterligere i «peak-periodene» og altså forverre et allerede svært presset og dårlig trafikkbilde.... Som for øvrig ikke kan sees å bli bedre med de utbedringer som foreslås av hovedveg og dertil ny infrastruktur.

Kan av plan-dokumentasjonen for reguleringen ikke se at alternative vegløsninger har vært vurdert, det er ei heller gitt gode/tilfredsstillende begrunnelser for hvorfor løsning foreslått er den beste. Det i seg selv er beklagelig og virker noe underlig da der burde være flere gode alternativer som gir høyere utnyttelsesgrad av området, samt at trafikkavvikling i og rundt skolen og idrettsanlegget kunne vært veldig mye bedre. Man skulle tro at beste vegløsning for de nye bustedene skissert i planen er fra hovedveg, kanskje som foreslått vi bildet under... Men med retardasjonsfelt for de biler som skal kjøre av, og da en omlegging av eksisterende gang/sykkelveg.



Ett annet moment som forstås av plandokumentasjon er at gangvei ikke kommer før 30 boliger er solgt. Dette vil sannsynligvis medføre at man i lengre tid skal håndtere en midlertidig løsning som åpenbart er svært risikofylt og uoversiktlig. Ett slikt kompromiss kan ikke aksepteres og man vil be om at vegen blir utbedret umiddelbart ved første boligsalg for det omtalte planområdet.

Med skole, idrettsanlegg og samlingsted så er området der fellesvegen foreslås ett område hvor mange barn og voksne ferdes som myke trafikanter i store deler av dagen og på kveldstid. Trafikken av myke trafikanter kommer sannsynligvis til å øke i årene som kommer, og derfor ber man kommunen og tiltakshaver om å søke alternative løsninger. Dette er noe som man gjerne kan være med å diskutere og gi forslag til dersom der er vilje og rom for slikt.

Kort oppsummert så klager man på:

1. En kraftig økning av biltrafikk (og anleggstrafikk i utbyggingsperiode)
2. Der bør finnes bedre løsninger for tilkomst til nytt bolig område.. Bildene under kan kanskje illustrere det noe (bildene kan utvides etter eget ønske):
  - a. Før:



- b. Etter:





3. Økning i trafikk i ett område som allerede ha dårlig infrastruktur... Virker som en hastig avgjørelse
4. Sannsynlig økning i myke trafikanter er en dårlig kombinasjon med økt biltrafikk.

Til slutt så nevnes det at klagefrist i fellesferien ikke er å foretrekke. Håper, på generelt grunnlag, at kommunen prøver å unngå det i fremtiden..

Ta gjerne kontakt på email eller mobil dersom noe er uklart eller der er noen spørsmål.  
Vi ser frem til å høre fra dere.

Med Vennlig Hilsen,

Curt Åge og Åse Karin S. Hauge  
Preben og Janne Hestad  
Johan Ole og Hege Abeltun  
Kristoffer og Guro Aksnes  
Rolf Arne Nilsen og Halljerd Nilsen  
Odd Helge Nilsen og Jorunn Nilsen m/Fam  
Hallgeir og Sigrund Hauge  
Oddvin og Sissel Leikanger  
Andre og Kristin M. Gjerde  
Kåre M. Mikalsen  
Erling og Marit Størøy  
David Andersen og Evy P. Flusund  
Jarl-Åge og Elise M. Vågsholm  
+4797523381



Utviklingsavdelinga

## SAKSPROTOKOLL

---

Sakshandsamar:	OMR	Arkivsaknr:	2015/448
		Arkiv:	L12

---

Utvallsaksnr	Utval	Møtedato
145/16	Formannskapet	14.06.2016
109/16	Kommunestyret	22.06.2016

### DETALJREGULERINGSPLAN FOR STOKKSUND B33 - SLUTTHANDSAMING

**Tilråding:**

Herøy kommunestyret godkjenner, i medhald av plan- og bygningslova §12-12, *detaljreguleringsplan for Stokksund B33* datert 12.4.2016 og tilhøyrande føresegner datert 9.5.2016.

Særutskrift:

Møre og Romsdal fylkeskommune	Fylkeshuset, pb. 2500	6404 MOLDE
Fylkesmannen i Møre og Romsdal	Fylkeshuset, pb. 2520	6404 MOLDE
Statens vegvesen, region midt	Postboks 2525	6404 MOLDE
Norges vassdrags- og energidirektorat	Naustdalsvn. 1b pb. 53	6801 FØRDE
Søre Sunnmøre Landbrukskontor	Dragsundvegen 6	6080 GURSKØY
Stokksund Grendalag v/ Joakim Eiksund,		6070 TJØRVÅG
Storeneset grannelag v/ Alf Olger Dypvik,		6070 TJØRVÅG
Per-Magne Lillenes		6070 TJØRVÅG
Indre Herøy sokn v/kyrkjekontoret	Lisjebøvegen 1	6091 FOSNAVÅG
Grunneigarar, gjenbuarar og naboar til planområdet		

**Møtebehandling:**

Formannskapet si tilråding vart samrøystes vedteken.

**Vedtak i Kommunestyret - 22.06.2016**

Herøy kommunestyret godkjenner, i medhald av plan- og bygningslova §12-12, *detaljreguleringsplan for Stokksund B33* datert 12.4.2016 og tilhøyrande føresegner datert 9.5.2016

**Møtebehandling:**

Rådmannen si tilråding vart samrøystes vedteken.

**Tilråding i Formannskapet - 14.06.2016**

Herøy kommunestyret godkjenner, i medhald av plan- og bygningslova §12-12, *detaljreguleringsplan for Stokksund B33* datert 12.4.2016 og tilhøyrande føresegner datert 9.5.2016

## Vedlegg

- 1 Detaljreguleringsplan for Stokksund B33, datert 12.4.2016
- 2 Føresegner til Stokksund B33, datert 9.5.2016
- 3 Merknad frå Møre og Romsdal fylkeskommune 24.2.2016
- 4 Merknad frå Fylkesmannen i Møre og Romsdal 4.3.2016
- 5 Avklaring av motsegn frå Fylkeskommunen 28.4.2016
- 6 Avklaring av motsegn frå Fylkesmannen 25.4.2016
- 7 Planomtale for Stokksund B33

**Saksopplysningar:**

Målet med planarbeidet er å leggje til rette for ulike typar bustadar med tilhøyrande infrastruktur på Stokksund.

Området er i kommuneplanen sin arealdel definert som framtidig bustadområde B33 med plankrav. Vest for B33 ligg TJ18 som er avsett som offentleg/privat tenesteyting.

Det er gjennomført oppstartsmøte med kommunen 6.3.2015 og Formannskapet vedtok i møte 17.3.2015, F-sak 55/15, oppstart av planarbeid. Oppstart av reguleringsarbeid vart varsla i avis og på nett 24.3.2015 med frist for merknadar 5.5.2015.

Med bakgrunn i merknad frå Per-Magne Lillenes ved varsel om oppstart vart det gjennomført ekstra medverknadsmøte på Stokksund skule 1.10.2015 der idrettslag, naboar, skule v/ rektor og indre Herøy sokn var inviterte. Hovudprinsippa i planarbeidet vart presentert på møtet.

Plankonsulent har også gjennomført medverknadsmøte 28.10.2015 der fokus var på særskilde grupper der barnerepresentanten, eldreråd, råd for menneske med nedsett funksjonsevne, norges handikapforbund, ungdomsrådet grendalag, foreldreutvalet ved skulen og rektor på skulen var inviterte.

Formannskapet gjorde vedtak 19.1.2016 (F-sak 10/16) om å leggje planen ut til offentleg ettersyn. Planforslaget vart sendt på høyring og lagt ut til offentleg ettersyn i perioden 29.1.2016- 11.3.2016. Frist for merknadar var sett til 14.3.2016. I høyringsperioden kom det inn 5 merknadar:

**Endringar etter offentleg ettersyn og innkomne merknadar**

To tomter på BFS3 og BKS 5 er teke ut av planen som å imøtekome Fylkesmannen si fråsegn. Føremåla er erstatta av f\_BLK2 (kvartalsleikeplass) og landbruks- natur- og friluftsføremål.

Føresegna er endra i § 7 nr. 6 til at nærleikeplassar skal minimum ha sandkasse, benk, eit leikeapparat og noko fast dekke.

Føresegna er endra i § 12 bokstav a. med krav om at før det vert gjeve byggeløyve skal det føreligge sol/skuggeanalyse som viser at leikeplassane har tilstrekkeleg solforhold.

**Merknadar til planforslaget:**

Noregs vassdrags- og energidirektorat (NVE) datert 8.2.2016, Statens vegvesen datert 17.2.2016 og Søre Sunnmøre Landbrukskontor datert 14.3.2016 hadde ingen merknadar til planframlegget.

**Møre og Romsdal fylkeskommune datert 24.2.2016**

Fylkeskommunen varsla motsegn til leikeareala f\_BLK 1, 3 og 4 er dokumentert å ha tilstrekkeleg sol gjennom dagen, samt egna utforming i forhold til areal og breidde. Samstundes hadde dei fleire råd til planframlegget som vart vurdert.

Herøy kommune sendte over brev datert 19.4.2016 med dokumentasjon og forslag til endringar i planforslaget.

Fylkeskommunen trakk motsegna i brev datert 28.4.2016.

#### Fylkesmannen i Møre og Romdal datert 4.3.2016

Fylkesmannen varsla motsegn til leikeareala f\_BLK 1, 3 og 4 inntil dei er dokumentert å oppfylle «gjeldande krav».

Fylkesmannen rådde samstundes til at BFS3 og BKS5 vert teke ut av planforslaget og erstatta av natur- og friluftsområde.

Herøy kommune sendte over brev datert 19.4.2016 med dokumentasjon og forslag til endringar i planforslaget.

Fylkesmannen trakk motsegna i brev datert 25.4.2016.

#### **Kortfatta omtale av planforslaget:**

Nedanfor vert gitt ein kort presentasjon av dei mest sentrale formåla i planforslaget. For meir detaljert informasjon om planen, vert det vist til planomtalen.

I sum er det stipulert ca. 80 bustadeiningar i området fordelt mellom frittliggjande småhusbusetnad(BFS) og konsentrert småhusbusetnad(BKS)

I planframlegget er det sett av eit eige areal (BAV) til avlaupsanlegg (pumpestasjon og slamavskiljar i tilknytning til naudoverløp). Som vedlegg til planframlegget følgjer eit prinsippsskisse på korleis vass- og avløpsanlegget er tenkt løyst.

Gjennom området går bekkar som kjem frå stikkrenner gjennom fylkesvegen. Planen gjev grunnlag for å samle stikkrennene i eit løp mot sjøen. Særleg ved utbygginga av det nye skuleområdet vil det vere tenleg å få lagt om hovudbekken (største stikkrenna). Kanalen må byggast når for å ta omsyn til overvatn er det lagt til rette for ein dremskanal (BKT) gjennom feltet.

For meir detaljar knytt til avlaup og overvatn sjå planomtale og prinsippsskisse.

Det er sett av areal til 9 stk. felles leikeplassar innanfor planområdet. 7 av desse er nærleikeplassar og 2 er kvartalsleikeplassar. Mellom leikeplassane er det gjennomgåande gangareal. Samla areal til nærleikeplass er ca. 50 m<sup>2</sup> pr bustadeining. Det er lagt vekt på at leikeplassane skal auke standarden på bustadfeltet og gje grunnlag for eit godt bumiljø og ein god grønstruktur.

SKV1-SKV12 skal vere offentlege vegar. Det same gjeld for tilhøyrande annan veggrunn – teknisk anlegg. Vegane er dimensjonert for 30 km/t (jf. kommunen si «Rettleiing for dimensjonering av vegar med tilhøyrande areal»).

Nærleikeplassane BLK1, 3, 4, 5, 6, 8 og 9 skal opparbeidast og ferdigstillast før det vert gjeve ferdigattest til nye bustadar som soknar til den aktuelle nærleikeplassen jfr. maks avstandskrav på 50 m mellom bustad og leikeplass. Kvartalsleikeplassane BLK2 og 7 skal ferdigstillast når bustadeining nr 20 tilhøyrande leikeplassen vert teken i bruk, jfr. maks avstandskrav på 250 m mellom bustad og leikeplass. Før byggeløype vert gitt skal det føreligge sol/skuggeanalyse som viser at leikeplassane har tilstrekkeleg solforhold

Adkomstvegane o\_SKV1 og o\_SKV2 skal utbyggast når eksisterande veg har 50 bustadeiningar som er knytt til vegen frå bustadområda i aust (her langs Grøndalsvegen, Bondestokksund og Prestegardsmyrane).

### **Tilstøytande reguleringsplanar og trafikkavvikling:**

Stokksund B33 skal knyte seg til Grøndalsvegen. Vegen skal gjevast høgare standard og vert knytt til Prestegardsvegen og endeleg til fylkesveg 654. Siste del inngår i nyleg vedteken reguleringsplan.

Vegstandarden i planforslaget er i tråd med Herøy kommune sin vegnormal «retteleiing for dimensjonering av vegar med tilhøyrande areal».

Indre Herøy kyrkje – Stokksundbrua, planid: 201286:

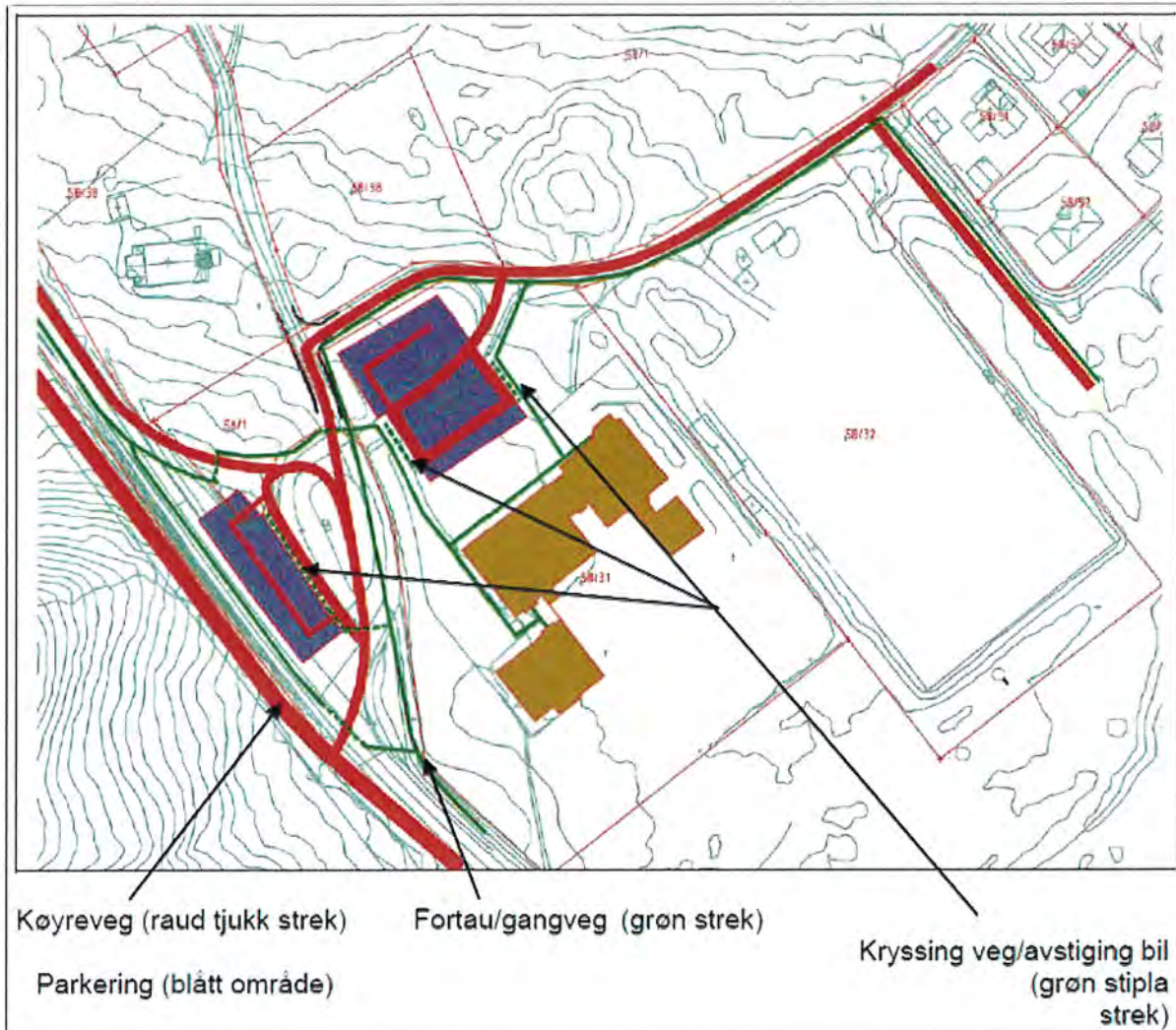


Reguleringsplan for Indre Herøy kyrkje – Stokksundbrua er ein nyleg vedteken detaljplan for omlegging Fv 654 som også omfattar busshaldeplass og parkering.

Dei fleste kritiske merknadane til planarbeidet for Stokksund B33 går på dagens situasjon knytt til trafikkavvikling rundt skuleområde. I dag er område prega av eit utfordrande køyremønster, men dette er i stor grad betra gjennom Statens vegvesen sitt reguleringsarbeid. Som vi kan sjå av godkjend reguleringsplan over er det planlagt eiga busslomme mot skuleområde der borna kan gå direkte ned på gang- og sykkelveg. For foreldre som skal setje av born i område må desse nytte område SPA og borna går deretter på gang- og sykkelveg på vestsida av SPA, kryssar mot BR og kryssar på nytt over til skuleområde.

Den nye reguleringsplanen til vegvesenet har rydda bort mykje av problema i tilkomstområdet til skulen. Det ligg til foreldra/sjåførane å køyre forsvarleg i samsvar med vegmønsteret. Køyring inne på skuleområdet må skulen sjølv ta tak i og syte for forsvarleg køyremønster. Plankonsulent har laga ei skisse som viser forslag til nytt

køyremønster på skuleplassen sjølv om det ligg utanfor planområde, sjå skisse nedanfor.



### **Vurdering:**

#### Naturmangfald

Kunnskapsgrunnlaget for planområdet vert vurdert som relativt godt med bakgrunn i feltarbeid og rapport i 2015 samt eldre upublisert materiale frå Alv Ottar Folkestad.

Det planlagde tiltaket vil i liten grad medføre at naturverdiar for planteliv går tapt. For fugleartar som hekkar i og rundt Prestegardsmyrane vil den planlagde utbygginga vere negativ. Miljøfaglig utredning AS har foreslått fylgjande avbøtande tiltak for å redusere konsekvensane for fuglelivet:

- Det bør ikkje leggst til rette for tilkomst til strandengområda.
- Sikre at den nordlegaste vika vert skjerma.
- Ferdseisforbod i hekketida.
- Forby kattehald evt. innføre bandtvang på katter i bustadfeltet.

Det er i planframlegget teke inn avbøtande tiltak der det har vore mogleg. Det vert ikkje lagt til rette for tilkomst til strandengområda. Dette i form av at vegar ikkje går ut i LNF-området, gangkorridorane (del av leikearealet) er avgrensa slik at desse i varetek berre tilkomst til leikeareal. Den nordlegaste vika ligg i god avstand frå planområdet. Andre utlagde byggefelt grensar meir til området. Når det gjeld ferdseisforbod, vil alminnelege omsyn i hekketida vere avbøtande. Dette kan

opplysast om med skilt ved inngangar til LNF-området. Å innføre ferdselsforbod ligg evt. til fylkesmannen. Når det gjeld forbod mot katterhald og evt. bandtvang på kattar finn vi det vanskeleg å innføre slike påbod/restriksjonar i plansamanheng.

I tillegg har kommunen etter offentlig ettersyn teke ut to tomter på BFS3 og heile BKS5 som grensar til mot dei mest sårbare område for fugleliv.

Med dei avbøtande tiltaka som er lagt inn i planen vil den samla belastninga vere akseptabel.

### **Vurdering:**

#### Konsekvensar for folkehelse:

Planframlegget vil ha positive konsekvensar for folkehelsa då det vert planlagt bustadar med tilnærma universell utforming (ift. stigning, bustadar og leikeareal)

#### Konsekvensar for drift:

Planframlegget medfører økonomiske konsekvensar for kommunen. Tilkomstvegane i feltet er regulert offentlege. Dette gjeld også fortaua. Før utbygging vil det kunne bli søkt om godkjenning av utbyggingsavtale. Kommunen overtek då alle veg, leidningsanlegg og VA-anlegg elles for drift og vedlikehald. Dette vil i så fall medføre drift- og vedlikehaldskostnader.

Planforslaget er godt gjennomarbeidd og løysingane som er valt er godt dokumenterte. Tilkomstvegen og dei interne vegløyvingane i feltet tilfredsstillar krava i Herøy kommune sin «Rettleiing for dimensjonering av vegar med tilhøyrande areal». Trafikkløyvingane rundt skuleområde er i stor grad ordna gjennom Statens vegvesen si regulering og rådmannen ser derfor ikkje at det kan gjerast meir i dette reguleringsarbeidet for å løyse dei utfordringane som er der. Dette vil bli løyst ved utbygging.

Det biologiske mangfaldet i området er sårbart og kommunen har fått ein god dokumentasjon på naturmangfald og naturverdiar i Stokksund. Med dei avbøtande tiltaka som er lagt inn i planforslaget meiner rådmannen konsekvensane er akseptable i forhold til intensjonen med planen.

### **Konklusjon:**

Rådmannen rår, i medhald av plan- og bygningslova §12-12, til at kommunestyret godkjenner *detaljreguleringsplan for Stokksund B33* datert 12.4.2016 og tilhøyrande føresegnar datert 9.5.2016.

Fosnavåg, 03.06.2016

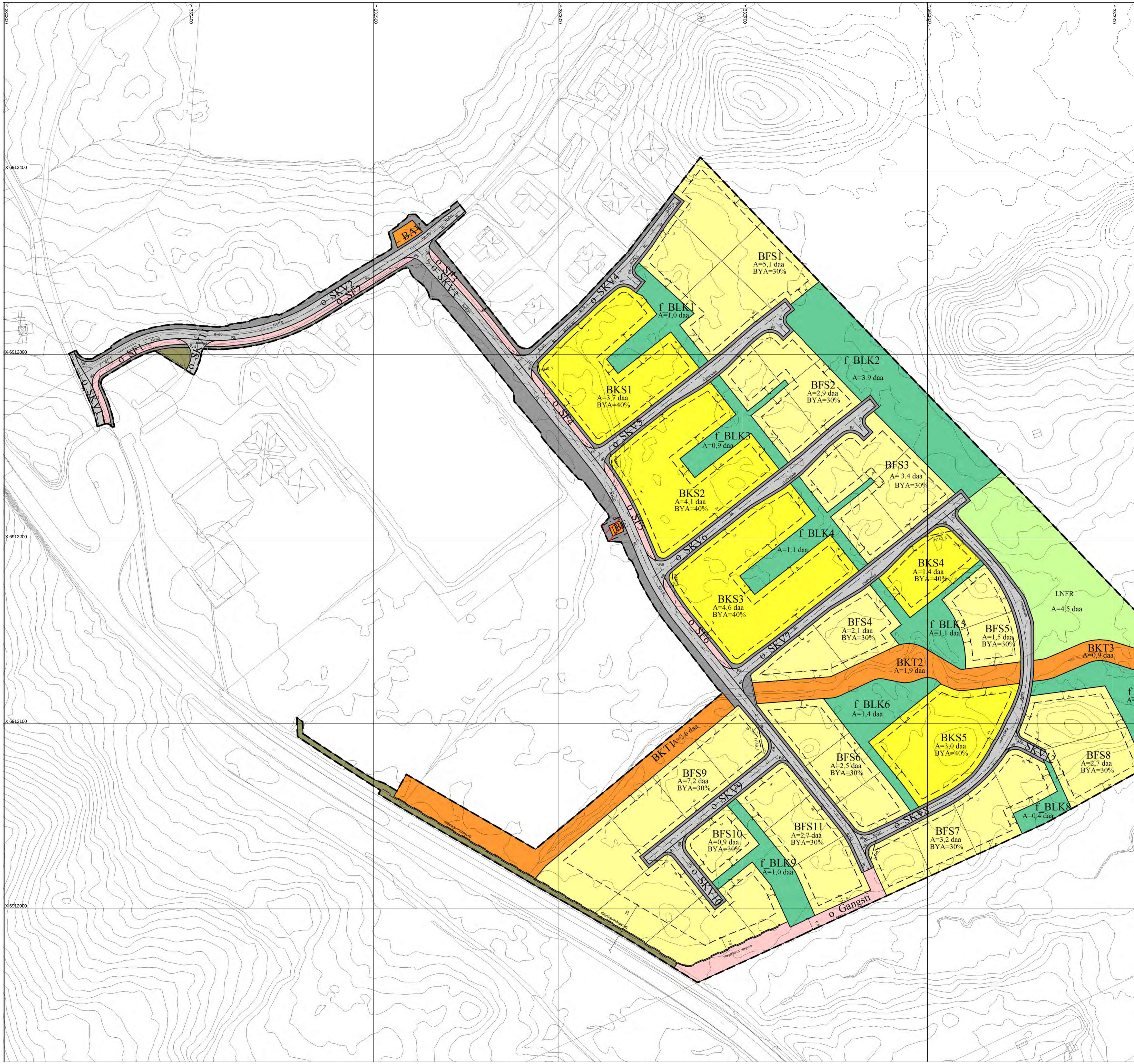
Olaus-Jon Kopperstad  
Rådmann

Jarl Martin Møller  
Avd.leiar

Sakshandsamar: Ole Magne Rotevatn







### TEIKNFORKLARING

Bygninger og anlegg (S12-5)

- Bustader - fritliggende småhus
- Bustader - konsentrert småhus
- Energiarelegg
- Avleppsanlegg
- Andre kommunaltekniske anlegg
- Leikeplass

Samferdselsanlegg og teknisk infrastruktur (S12-5 nr.2)

- Køyeveg
- Fortau
- Gangveg/gangareal/ikgate
- Annan veggrunn - tekniske anlegg
- Annan veggrunn - grenareal
- Kollektivhaldeplass

Landbruks-, natur- og friluftsmålt (S12-5 nr.5)

- Landbruks-, natur- og friluftsmålt og reindrift

Omsynsoner (S12-6)

- Faresone - Høgspenningsanlegg (inkl. høgspenningskabler)
- Sikringsone - Frisikt
- Sikringsonegrense

Linjesymbol

- Planen si avgrensning
- Faresonegrense
- Formålsgrense
- Regulert tomtegrense
- Byggjegenre
- Regulert senterlinje
- Friskisslinje
- Regulert støyskjerm
- Avkjørsel

**Kartopplysninger**  
 Kilde for basiskart:  
 Dato for basiskart:  
 Koordinatsystem: UTM sone 32 / Euref89  
 Høydegrunnlag: NN 1954

Ekvidistanse 1:1000 m  
 Kartmålestokk: 1:1000  
 0 10 20 30 40 m

**AREALPLAN ETTER PBL AV 2008**  
**Detaljplan for Stokksund**

Nasjonal arealplan-ID 201504  
 Plantetype: Detaljplan  
 Forslagsstiller: Opplysningsvesenets fond  
 Saksnummer:

**Herøy kommune**  
 kommune

**SAKSHANDSAMING ETTER PLAN- OG BYGNINGSLOVA**

Revisjonar:	Handsamingsorgan	Møtesaknr	Dato	Sign
Endring av kart etter offentlig ettersyn			11.4.2016	BSS

Godkjend i kommunestyret

Offentlig ettersyn frå 29.1.2016 - 11.3.2016:  
 1.gongs handsaming i formannskapet - utlegging til off. ettersyn Formannskapet 10/16 19.1.2016 OMR  
 Kuningjering av oppstart av planarbeidet: Formannskapet 55/15 17.3.2015 OMR

PLANEN ER UTARBEIDD AV:  
 AG Plan og Arkitektur

**DETALJPLAN FOR "STOKKSUND, GNR. 58 BNR. 1 MFL."**

Planidentifikasjon:	Kartnr. i kartarkivskap nr. 1	Eigengodkjenningsdato	Eigengodkjend av:
1515201504		xx.xx.2015	Herøy kommunestyre

**Områdeomtale/plangrense:**

I nord: Grensar til eller går dels inn på gnr. 58 bnr. 1, 38, 53, 53 og 5438

I sør: Grensar til gnr. 56 bnr. 70

I aust: Grensar til gnr. 58 bnr. 51, 52 og gnr. 51 bnr. 2 og 3

I vest: Går dels inn på gnr. 58 bnr. 48

**§§ 1-3 GENERELT****§ 1 - GYLDIGHETSOMRÅDE**

Reguleringsføresegnene gjeld for området som på plankartet er vist med reguleringsgrenser. Innanfor grensene skal areala nyttast - og bygningane plasserast - slik som planen (plankartet og føresegnene) fastset.

**§ 2 - ANDRE BESTEMMINGAR**

Føresegnene kjem i tillegg til ei kvar tid gjeldande sentrale og kommunale lover og føresegner.

**§ 3 - PRIVATRETTSLEGE AVTALAR**

Etter at reguleringsplanen med tilhøyrande føresegner er gjort gjeldande, kan det ikkje gjerast privatrettslege avtalar som er i strid med planen.

**§ 4 - REGULERINGSFØREMÅL**

Arealet innanfor reguleringsgrensene skal nyttast i samsvar med pbl til følgjande føremål slik:

**Bygningar og anlegg (PBL § 12-5, nr. 1)**

- Bustader – frittliggjande småhusbusetnad (BFS)
- Bustader – konsentrert småhusbusetnad (BKS)
- Avlaupsanlegg (BAV)
- Anna kommunalteknisk anlegg, drenskanal (BKT)
- Energianlegg (BE)
- Leikeplass (BLK)

**Samferdselsanlegg og teknisk infrastruktur (PBL § 12-5, nr. 2)**

- Køyreveg (SKV)
- Fortau (SF)
- Gangsti (ev gangveg)
- Annan veggrunn - teknisk anlegg
- Annan veggrunn - grøntareal
- Kollektivhaldeplass

**Faresone (PBL § 11-8 a.3, jf. § 12-6)**

- Høgspenningsanlegg (H370)

**Sikringssone (PBL § 11-8 a.1, jf. § 12-6)**

- Frisikt (H140)

**§ 5 - FELLESFØRESEGNER**

a. Busetnaden skal plasserast innanfor regulert byggegrense.

- b. Alle inngrep skal planleggjast og utførast på ein slik måte at verknadene vert så små som mogleg. Bebyggelsen skal tilpassast terrenget på tomta og nødvendige inngrep i terreng og vegetasjon skal utførast så skånsamt som mogleg.
- c. Prinsippa bak universell utforming skal leggjast til grunn i størst mogleg grad, jf TEK10.

## § 6 – AREALBRUK

- a. I område merka "BFS" skal det byggjast frittliggjande småhus – einebustadar, eventuelt to- (2) manns bustadar. I einebustad kan utleigedel/sekundærhusvære (leilegheit) byggast. Anlegg som garasje, bod og liknande kjem i tillegg.

I område merka "BKS" skal det byggjast konsentrerte småhus, rekkjehus, vertikaldelte og/eller horisontaldelte hus. Rekkjehus kan ha inntil 4 bustadeiningar i kvar (vertikalt delt). Bustader som er både vertikalt og horisontalt delte kan ha inntil 4 bustadeiningar.

I område merka "BE" skal det byggjast trafostasjon for EL-anlegg.

I område merka "BLK" skal det leggjast til rette for felles leikeplassar.

I område merka "BKT" skal det byggjast dremskanal for å ta unna overflatevatn som vert tilført området. Mellom vegane o\_SKV3 og o\_SKV8 skal sidearealet utformast slik at vedlikehald av kanalen kan utførast maskinelt.

Det skal ikkje førast opp plasthallar, skur eller midlertidige konstruksjonar innanfor områda som denne planen omfattar.

- b. Grad av utnytting av tomtene er bestemt av tillate prosent utbygd areal (% - BYA):

Maks BYA for BFS-områda er 30 %

Maks BYA for BKS-områda er 40 %

BYA gjev tillate bebygd areal i prosent av tomta sitt nettoareal. Dersom garasje ikkje vert bygd tilsvarande krav til tal parkeringsplassar, skal parkeringsplass reknast inn i grunnlaget for BYA med 18 m<sup>2</sup> pr. bilplass.

- c. Innanfor byggjeområde kan det førast opp mindre pumpestasjonar, EI-skap, gatelys, del av vegggrøfter/skråningsareal som ikkje inngår i «anna trafikkareal», overvass- og dremskummar eller andre tekniske innretningar der dette er nødvendig. Frittstående bygg til slike føremål skal ha dimensjon, form og farge som er tilpassa bebyggelsen elles i området. Slike innretningar skal godkjennast av kommunen. I område sett av til felles leikeareal kan etablerast leidningsnett og nødvendige kummar for VA-anlegg, overvassanlegg og kabelanlegg. Kummar skal som hovudregel plasserast i gangkorridorane til leikearealet (-plassane).

## § 7 – BYGNINGAR OG ANLEGG (PBL. § 12-5, nr. 1)

### Generelt:

Bygningar på same tomt skal gjevast ei harmonisk utforming. Det skal ikkje nyttast reflekterande materialar på bygningar eller anlegg. Unnateke er glasfasade.

Garasje skal som hovudregel plasserast min. 5 m frå regulert trafikkareal. Kommunen kan, om utbygginga på tomta gjer det nødvendig med garasje med innkøyring parallelt med veg, tillate slik oppført inntil 2,5 m frå regulert trafikkareal.

Parkeringsbehovet er føresettt dekt på eiga tomt eller fellesareal for fleire tomter for 1 bil per bueining pluss 0,5 bil per bueining til gjesteparkering. Dersom samla antal bueiningar overstig 10 vert kravet for gjesteparkering redusert til 0,25 bil frå og med bueining nr. 11. For sjølvstendige einebustadtomter som ikkje samarbeider om felles parkeringsanlegg vil likevel kravet til gjesteparkering vere 1 bil per bueining. For hybel er kravet 1 biloppstillingsplass per hybeleining utan krav til gjesteparkering.

På situasjonsplan skal utomhusareal og plassering av garasje/carport/parkeringsplass visast.

### **1. Bustader – frittliggjande småhusbusetnad (BFS):**

I område merka «BFS» kan tomt nyttast til inntil to (2) fullverdige bustadeiningar. Bustadeiningane skal då vere delt vertikalt. Tomt brukt til einebustad kan ev. også ha mindre utleigehusvære som sekundærhusvære, ev inntil to (2) stk. hyblar. Tomt nytta til to (2) fullverdige bustadeiningar kan ikkje ha sekundærbustad/hybel.

Bustadbygningar kan ha gesimshøgdd og mønehøgdd innanfor rammene Plan- og bygningslova.

Carport/garasje med utvendig bod kan oppførast med grunnflate inntil 50 m<sup>2</sup> og då berre i ei høgdd. Garasjar skal ikkje ha større gesimshøgdd enn 3,5 m og mønehøgdd ikkje over 4,5 m. Det er ikkje tillate med ark eller takglas på garasje.

### **2. Bustader – Konsentrert småhusbusetnad (BKS):**

Område merka «BKS» skal planleggjast under eitt, men kan byggjast ut i trinn. Tomtedeling vert å fastsetje som del av utbyggingsplan/situasjonsplan.

I område merka «BKS» skal bygningar ha gesimshøgdd og mønehøgdd innanfor rammene i Plan- og bygningslova.

Carport/garasje kan oppførast med grunnflate inntil 50 m<sup>2</sup> og då berre i ei høgdd. Garasjar skal ikkje ha større gesimshøgdd enn 3,5 m og mønehøgdd ikkje over 4,5 m. Det er ikkje tillate med ark eller takglas på garasje.

### **3. Avlaupsanlegg (BAV):**

I område merka «BAV» skal det byggjast avlaupsanlegg (pumpestasjon og slamavskiljar i tilknytning til naudoverløp).

### **4. Anna kommunalteknisk anlegg (BKT):**

I område merka "BKT" skal det etablerast naudsynt drenggrøft/-kanal for overflatevatn. Langs veg o\_SKV3 kan etablerast mellombels overvassgrøft/-kanal inntil regulert kanal vert fullt utbygd, jf. eksisterande vassvegar som går gjennom områda BKS1 og BKT2. Naudsynte drenggrøfter/-kanal skal etablerast før utbygging av bustadareal. Som del av drengkanal kan mindre driftsveg etablerast.

I tillegg til vist areal kjem nødvendig areal til skjeringar og fyllingar som følgje av detaljprosjektering. Slikt areal kan leggjast på tilgrensande grunn.

### **5. Energianlegg (BE):**

I område merka «BE» skal det byggjast trafostasjon/nettstasjon for EL-anlegg.

### **6. Leikeplass (BLK):**

Leikeplassane BLK er felles for BFS- og BKS-områda innanfor planområdet. Leikeplassane skal, ved utbygging, setjast i ein slik stand at dei er eigna for leik og opphald, jf. TEK § 10-2 og REN § 10-2. Leik for born i alderen 1-7 år skal prioriterast på områda BLK1, 3, 4, 5, 6, 8 og 9 (nærleikeplassar). Leikeplassane skal minimum ha sandkasse, benk, eit leikeapparat og noko fast dekke. Leikeplassane BLK2 og 7 skal nyttast til kvartalsleikeplassar. Areala kan

nyttast til ballspel, aking, sykling mv og andre leikeaktivitetar som elles fell naturleg innan området.

Opparbeiding av leikeplassen skal skje i samsvar med forskrift om tryggleik ved leikeplassutstyr frå Barne- og familiedepartementet. Området skal sikrast forsvarleg mot vegareal. Tilkomsten til og forminga av leikeplassar skal bygge på prinsippa for universelle utforming. Kommunen kan gi løyve til seinare ferdigstilling dersom det vert stilt nødvendig garanti eller annan tryggleik godkjent av kommunen for opparbeiding.

## **§ 8 – UTEAREAL TILHØYRANDE BYGGJEAREAL**

- a. Ikkje utbygd del av tomta skal utformast tiltalande. Det er ikkje tillate å ha skjemmande skjeringar og fyllingar. Skjeringane som følgjer av utgraving/planering av tomt skal tilplantast med stadeigen vegetasjon tilpassa føresett arealbruk. Skråningane skal framstå som vegetasjonsbelte. Mur mot offentleg veg skal godkjennast av kommunen.
- b. Der planering medfører støttemur mot nabotomt eller veg, kan kommunen påby at planeringshøgda vert senka eller heva slik at høgda på støttemuren vert redusert.
- c. Uteareal skal opparbeidast og ferdigstillast samstundes med bygningane/anlegget elles i samsvar med utbyggingsplan godkjent av kommunen.
- d. Ved trinnvis utbygging skal utbyggingsareal som ikkje vert teke i bruk med ein gong oppretthalde sin stadeigne vegetasjon så langt råd. Uteareal skal elles opparbeidast og ferdigstillast samstundes med bygningane/anlegget
- e. Innanfor kvar tomt må utbyggjar syte for naudsynt drenering for overvatn og grunnvatn, og føre dette til avløp til bekk/vassdrag/sjø eller kommunalt leidningsnett etter godkjenning frå kommunen.
- f. Kommunen skal ha rett til å nytte uteareal i samband med naudsynt vedlikehald av kommunaltekniske anlegg som kryssar eller ligg inntil byggeområda.
- g. Terreng, gjerde og hekkar langs gater og i kryss skal ikkje vere høggre enn 0,7 m over vegnivået. Ved avkøyrslle gjeld krava ovanfor, men høgda skal ikkje vere over 0,5 m. Sjå elles føresegnene vedkomande frisktlinjer.
- h. På privat bustadareal skal det som minste uteopphaldsareal (MUA) opparbeidast min. 20 m<sup>2</sup> areal eigna til leik pr. bueining. Areal mot veg skal vere inngjerda. Arealet skal gå fram av situasjonsplan. Innan område med konsentrert bebyggelse kan MUA-areal samlast som ein eller fleire felles plassar med min. storleik lik 60 m<sup>2</sup>.
- i. Dei fysiske inngrepa i terrenget skal så langt det let seg gjere gjennomførast på ein slik måte at ein tek vare på eksisterande vegetasjon og unngår sår i terrenget. Fyllingar skal plantast til med vegetasjon som er naturleg for kringliggande område. Der det let seg gjere skal skjeringar plantast til, tilsåast eller plastrast så raskt som råd.

## **§ 9 – SAMFERDSELSANLEGG OG TEKN. INFRASTRUKTUR (PBL . § 12-5, nr. 2)**

### **Køyreveg (SKV) og annan veggrunn**

I trafikkområde kan det byggjast køyreveg med tilhøyrande grøft, skjeringar og fyllingar (skråningar).

SKV1-SKV12 skal vere offentlege vegar. Det same gjeld for tilhøyrande annan veggrunn – teknisk anlegg.

Vegane er dimensjonert for 30 km/t (jf. kommunen si «Rettleiing for dimensjonering av vegar med tilhøyrande areal»).

Avkøyrslar til bustadtomter skal som hovudregel leggjast til adkomstveg utan fortau.

I vegareal og på tilstøytande tomtegrunn kan det også leggjast VA-leidningar/kummar, el-, fiber- og telekablur.

I tillegg til vist trafikkareal kjem nødvendig areal til vegskjeringar og fyllingar som kan leggjast på tomtegrunn/tilstøytande naboareal – ut over vist «anna trafikkareal». Vegskråningar utanom grøfteareal skal tilsåast med stadeigen vegetasjon.

### **Fortau (SF)**

I områda merka SF etablerast fortau samtidig med etablering av tilgrensande køyreveg.

### **Gangsti**

I området kan etablerast gangsti, ev. gangveg. Som del av arealet ligg ½ del av støyvoll på området så langt det er vist symbol for støyskjerm på plankartet.

### **Annan veggrunn – grøntareal**

Arealet langs gang-/sykkelvegen nyttast til støyvoll. På arealet kan monterast støyskjerm. Arealet kan plantast til med stadeigen vegetasjon langs støyskjermen.

### **Kollektivhaldeplass**

Arealet inngår i busslomme i tilgrensande reguleringsplan.

## **§ 10 – SIKRINGSONE (PBL. § 11-8 a.1, jf. § 12-6)**

Frisiktsone (H140):

Frisiktsone i vegkryss må ikkje utnyttast slik at det på noko tidspunkt hindrar fri sikt. Areal innanfor frisiktsone skal planerast ned til 0,5 m over tilgrensande vegar sitt nivå. I desse sonene kan det ikkje plantast vegetasjon som kan hindre sikta.

## **§ 11 – FARESONE (PBL. § 11-8 a.3, jf. § 12-6)**

Høgspenningsanlegg (H370), område BE:

Med omsyn til eventuell stråling frå høgspent i trafostasjon er det i planen vist omsynssone, kode H370 på BE-føremålet samt tilgrensande «anna trafikkareal». Dette gjev då avstand lik 5 m mellom høgspenningsanlegg og framtidig byggeareal.

## **§ 12 – KRAV OM REKKJEFØLGJE (PBL. § 12-7 nr. 10)**

- a.** Ved byggesøknad skal det gjerast greie for plassering av minste utomhusareal (MUA). Nærleikeplassane BLK1, 3, 4, 5, 6, 8 og 9 skal opparbeidast og ferdigstillast før det vert gjeve ferdigattest til nye bustadar som soknar til den aktuelle nærleikeplassen jfr. maks avstandskrav på 50 m mellom bustad og leikeplass. Kvartalsleikeplassane BLK2 og 7 skal ferdigstillast når bustadeining nr 20 tilhøyrande leikeplassen vert teken i bruk, jfr. maks avstandskrav på 250 m mellom bustad og leikeplass. Før byggeløyve vert gitt skal det føreligge sol/skuggeanalyse som viser at leikeplassane har tilstrekkeleg solforhold.
- b.** Kanalanlegg kan opparbeidast stegvis, men slik at bustadtomter ferdigstilt for utbygging er sikra. I høve eksisterande vassvegar kan vassveg mot nord nyttast mellombels inntil regulert dreiskanale er fullt utbygd. Utvida veggrøft kan nyttast som vassveg saman med eksisterande bekk til sjø.

- 
- c.** Støyskjerm/voll langs fv654 og langs bustadområdet skal byggast samtidig som andre tekniske anlegg tilhøyrande det aktuelle byggeområdet som er utsett for støy ut over krava i T-1442. Vi viser her til eigen støyrapport som følgjer reguleringsplanen.
- d.** Adkomstvegane o\_SKV1 og o\_SKV2 skal utbyggast når eksisterande veg har 50 bustadeiningar som er knytt til vegen frå bustadområda i aust (her langs Grøndalsvegen, Bondestokksund og Prestegardsmyrane).

Revideringar

Revidert 25.1.2016 etter vedtak i Formannskapet.

Sist revidert 9.5.2016 etter offentlig ettersyn.

Herøy kommune, xx/xx/2015

\_\_\_\_\_  
ordfører

\_\_\_\_\_  
rådmann



**Herøy kommune  
Formannskapet  
Rådhuset  
6099 Fosnavåg**

**Framlegg til detaljplan for  
Stokksund gnr. 58 bnr. 1 mfl.  
Herøy kommune**



*Planområde*

## AG Plan og Arkitektur AS

Oppdraget sitt namn: Stokksund gnr. 58 bnr. 1 mfl.

Dokumentet sitt namn: Planomtale

Saknr: 2230

Nasjonal arealplan-ID: 1515201504

Oppdragsgjevar: Opplysningsvesenets Fond

Oppdragsgjevar sin representant: Anne-Kari Drønen Mathiesen (OVF)  
Morten O. Kildahl (Terra  
Eiendomsutvikling AS)

AG Plan og Arkitektur AS: Oppdragsleiar: Kåre Gjengedal (sivilingeniør/planleggar)  
Medarbeidar: Eldar Hansen (GIS-ingeniør)

	19.11.2015	34		KG	KG	MOK
Rev.nr	Dato	Tall sider rapport (+ appendix)		Utarbeida	Kontrollert	Godkjent

Signert rapport original er arkivet hjå AG Plan og Arkitektur AS

Oppdragsnr.	Dokumentnr	Filnavn
2230	1	P:prosjekt/2230-Stokksund/Prosjektmappe/ Plandata/Tekstdokument/Planomtale.doc

---

1.	Samandrag .....	6
2.	Nøkkelopplysningar .....	7
3.	Bakgrunn .....	8
3.1.	Føremålet med planen.....	8
3.2.	Tiltakshavar, konsulent, eigarforhold.....	8
3.3.	Tidlegare vedtak i planen .....	8
3.4.	Utbyggingsavtale .....	8
3.5.	Krav om konsekvensutgreiing.....	8
4.	Planprosessen .....	9
4.1.	Medverknad, oppstart, ev. planprogram .....	9
5.	Planstatus og rammevilkår .....	10
5.1.	Overordna plan .....	10
5.2.	Gjeldande reguleringsplanar .....	11
5.3.	Temaplanar.....	12
5.4.	Statlege planretningslinjer/rammer/føringar .....	12
6.	Skildring av planområdet .....	14
6.1.	Plassering .....	14
6.2.	Dagens arealbruk og tilstøytande arealbruk.....	14
6.3.	Området sin karakter.....	14
6.4.	Landskap.....	14
6.5.	Kulturminne og kulturmiljø.....	15
6.6.	Naturverdiar .....	15
6.7.	Rekreasjonsverdi, uteområde.....	15
6.8.	Landbruk .....	15
6.9.	Trafikkforhold.....	16
6.10.	Born sine interesser .....	16
6.11.	Sosial infrastruktur.....	16
6.12.	Universelt tilgjenge .....	16
6.13.	Teknisk infrastruktur .....	16
6.14.	Grunnforhold.....	16
6.15.	Støyforhold.....	16
6.16.	Luftforureining .....	16
6.17.	Risiko- og sårbarheit (ROS).....	16
6.18.	Næring.....	17
6.19.	Analysar/utgreiingar .....	17

7.	Skildring av planforslaget .....	17
7.1.	Planlagt arealbruk.....	17
7.2.	Reguleringsføremål .....	17
7.3.	Gjennomgang av aktuelle reguleringsføremål og beskriving av løysingane .....	18
7.4.	Bustadar – plassering/utforming.....	22
7.4.1.	Bustadar - høgde .....	22
7.4.2.	Grad av utnytting.....	22
7.4.3.	Tal arbeidsplassar, næringsareal.....	22
7.4.4.	Tal bustadar, leigheitsfordeling (nye) .....	22
7.5.	Bustadmiljø .....	22
7.6.	Parkering .....	22
7.7.	Tilknytning til infrastruktur VA- og EI anlegg.....	23
7.8.	Trafikkløysing .....	23
7.8.1.	Køyretilkomst.....	23
7.8.2.	Utforming av vegar .....	23
7.8.3.	Krav til samtidig opparbeiding, jf føresegnene §12 .....	23
7.8.4.	Tilkomst vedlikehald avlaupsanlegg .....	24
7.8.5.	Tilgjengelegheit for gåande/syklende .....	24
7.8.6.	Felles tilkomstvegar, eigedomsforhold .....	24
7.9.	Planlagde offentlege anlegg .....	24
7.10.	Miljøoppfølging .....	24
7.11.	Universell utforming.....	24
7.12.	Uteopphaldsareal.....	24
7.13.	Estetikk.....	25
7.14.	Energi .....	26
7.15.	Landbruksfagleg vurdering.....	26
7.16.	Kollektivtilbod.....	26
7.17.	Kulturminnemiljø/kulturminne.....	26
7.18.	Sosial infrastruktur .....	26
7.19.	Plan for vatn/avlaup, tilknytning off. nett.....	27
7.20.	Plan for avfallshenting/søppelsug .....	27
7.21.	Avbøtande tiltak / løysingar ROS .....	27
7.22.	Avbøtande tiltak/ løysingar Naturmangfaldlova .....	27
7.23.	Rekkjefølgje - bestemningar .....	28
8.	Konsekvensutgreiing (KU) .....	28
8.1.	Samandrag .....	28

8.2.	Grunngjeving for ikkje KU.....	28
9.	Verknadane/konsekvensane av planframlegget .....	28
9.1.	Overordna planar.....	28
9.2.	Landskap.....	29
9.3.	Planområdet sin karakter.....	29
9.4.	Byggeform og estetikk .....	29
9.5.	Kulturminne/kulturmiljø, ev. verneverdi .....	29
9.6.	Forholdet til krav i Naturmangfaldlova.....	29
9.7.	Rekreasjonsinteresser .....	30
9.8.	Uteområde .....	30
9.9.	Trafikkforhold.....	30
9.10.	Born sine interesser .....	30
9.11.	Sosial infrastruktur .....	30
9.12.	Universell tilgjengelegheit.....	31
9.13.	Energibehov og energiforbruk .....	31
9.14.	Risiko- og sårbarheit (ROS).....	31
9.15.	Jordressursar/landbruk .....	31
9.16.	Teknisk infrastruktur .....	31
9.17.	Økonomiske konsekvensar for kommunen .....	31
9.18.	Konsekvensar for næring .....	31
9.19.	Interesse motsetningar .....	31
9.20.	Avveging av verknadar .....	31
10.	Innkomne innspel .....	32
10.1.	Merknader/innspel kom inn som følge av forvarsling/annonsering.....	32
10.2.	Oppsummering – dei viktigaste innspela til planarbeidet .....	32
10.3.	Oppsummering – korleis innspela er tekne omsyn til i planframlegget.....	32
11.	Avsluttande kommentar .....	33

<b>Vedlegg A:</b>	A1: Vurdering av innspel/merknader A2: Innkomne skriv, referat frå medverknadsmøter
<b>Vedlegg B:</b> (teikningar)	Plankart (2230-100) Standard tverrprofil vegar (2230-101 og 102) Senterlinjeoversikt, illustrasjonsplan (2230-103) Lengdeprofil vegar (22301-104, 105, 106 og 107)
<b>Vedlegg C:</b>	C1: Rapport naturmangfald (utarbeidd av Miljøfagleg Utredning AS) C2: Sjekkliste naturmangfald C3: Sjekkliste ROS C4: Støyrapport (utarbeidd av Sinus AS)
<b>Vedlegg D:</b>	Planskisse VA-anlegg
<b>Vedlegg E:</b>	Utsendte dokument i samband med forvarsling
<b>Vedlegg F:</b>	Referat frå oppstartsmøte

## 1. Samandrag

Målet med planarbeidet er å leggje til rette for ulike typar bustadar med tilhøyrande infrastruktur på Stokksund.

Reguleringsplanen vert fremja som ein detaljplan iht. PBL § 12-3.

Området er i kommuneplanen sin arealdel definert som framtidig bustadområde B33 med plankrav. Vest for B33 ligg TJ18 som er definert som offentleg/privat tenesteyting.

Grunnen i bustadområdet er i privat eige (Opplysningsvesenets fond). Tiltakshavar finn at det er stort behov for bustadtomter i denne delen av kommunen. Krinsen Tjørvåg manglar tomter, og tiltakshavar ønskjer difor snarleg realisering av tomtefelt på eigedommen sin.

Tiltaket er vurdert etter "Forskrift om konsekvensutgreiing " etter plan- og bygningslova. Ein har konkludert med at planlagde tiltak ikkje kjem inn under regelverket med bakgrunn i nyleg vedteke kommuneplan (jf. KU-utgreiing der).

Spørsmålet om utbyggingsavtale vert å avklare i tilknytning til søknad om tiltak.

Tiltakshavar er Opplysningsvesenets Fond. Planarbeidet er utført av AG Plan og Arkitektur AS med Kåre Gjengedal (KG) som utførande planleggar og fagansvarleg. Eldar Hansen (EH) har assistert KG i arbeidet.

Føremål	Areal (daa)
<b>Bygningar og anlegg</b>	
Bustader – frittliggjande småhusbusetnad	36,0
Bustader – konsentrert småhusbusetnad	21,3
Avlaupsanlegg	0,1
Anna kommunalteknisk anlegg, dremskanal	5,4
Energianlegg	39 m <sup>2</sup>
Leikeplass	12,2
<b>Samferdselsanlegg og teknisk infrastruktur</b>	
Køyreveg	8,7
Fortau	1,4
Gangsti	1,0
Annan veggrunn – teknisk anlegg	7,1
Annan veggrunn – grøntareal	0,9
Kollektivhaldeplass	2,5 m <sup>2</sup>
<b>Sum areal planframlegg</b>	<b>94,1</b>
<b>Stipulert tal bustadeiningar</b>	<b>90</b>

## 2. Nøkkelopplysningar

Kommunedel:	Stokksund, Tjørnvåg
Stad/adresse:	6070 Tjørnvåg
Forslagstillar:	Opplysningsvesenets Fond
Eksisterande planstatus:	I kommuneplanen sin arealdel: Bustadbusetnad og offentleg/privat tenesteyting
Planområdet sitt areal i daa:	94,1
Viktigaste fremma reguleringsformål:	Bustader (frittliggjande og konsentrerte småhus), leikeplass, vegar med tilhøyrande areal.
Aktuelle problemstillingar:	Utnytting, type bustadar, veg og kurvatur, støy, dreiskanale.
Kunngjering, dato (avis):	24.3.2015
Varslingsdato berørte partar (brev):	19.3.2015
Frist for merknad:	5.5.2015
Medverknad utover varslings:	Ja, møter 1.10.2015 og 28.10.2015
Krav om konsekvensutgreiing:	Nei

### 3. Bakgrunn

#### 3.1. Føremålet med planen

Tiltakshavar finn at det er stort behov for bustadtomter i Tjørvåg. Krinsen manglar tomter og tiltakshavar ønskjer snarleg realisering av tomter på eigedommen sin. Tiltakshavar oppfatar eigedommen som attraktiv for bustadbygging, området ligg nær sjø og stettar dei målsettingane for bustadtilrettelegging som kommunen fremja i kommuneplanarbeidet.

Føremålet med planarbeidet er å leggje til rette for ulike typar bustadar med tilhøyrande infrastruktur på Stokksund.

Reguleringsplanen vert fremja som ein detaljplan iht. § 12-3.

#### 3.2. Tiltakshavar, konsulent, eigarforhold

Tiltakshavar er Opplysningsvesenets Fond (OVF). Representant for OVF var innleiingsvis Jan Fredrik Wasmuth. Anne-Kari Drønen Mathiesen har vore OVF sin sakshandsamar i sjølv planleggingsfasen. Morten O. Kildahl i Terra Eiendomsutvikling AS har vore prosjektleiar for OVF.

Planarbeidet er utført av AG Plan og Arkitektur AS med Kåre Gjengedal som planleggar/fagansvarleg. Eldar Hansen har assistert KG i arbeidet.

#### 3.3. Tidlegare vedtak i planen

Det er gjort vedtak om at planarbeidet kan startast, jf. kapittel 4.1 i planomtalen.

#### 3.4. Utbyggingsavtale

Kommuneplanen opnar for at det kan etablerast utbyggingsavtale, men det er ikkje eit krav. Tiltakshavar legg til grunn at feltet vert bygd ut i samsvar med kommunal standard og då slik at vegar og VA-anlegg kan takast over av kommunen. Spørsmålet om utbyggingsavtale vert å avklare før ev utbygging av feltet.

#### 3.5. Krav om konsekvensutgreiing

Tiltaket er vurdert etter "Forskrift om konsekvensutgreiing " etter plan- og bygningslova. Ein har konkludert med at naudsynte KU-utgreiingar er gjort i tilknytning til nyleg vedteken kommuneplan, med unnateke av nokre særskilde moment som skulle utgreiast og skildrast nærmare i reguleringsplanen. Desse momenta og tilhøyrande rapportar går fram av planomtalen/som vedlegg.



## 4. Planprosessen

### 4.1. Medverknad, oppstart, ev. planprogram

Tiltakshavar har vore aktiv i prosessen som Herøy kommune har hatt med rullering av kommuneplanen sin arealdel for 2013-2025. Opplysningsvesenets Fond (OVF) leverte innspel 14.5.2012 med planskisse og planomtale for eit aktuelt bustadområde i Stokksund - Prestegardsmyrane. Kommunestyret kom innspelet langt på veg i møte slik kommuneplanen no er forma.

OVF har no gått vidare med neste steg, detaljregulering av arealet tilhøyrande prestegarden; området B33 med tilhøyrande tilkomstveg. Saka blei drøfta med utviklingsleiar Jarl Martin Møller i Herøy kommune som opplyste at søknad om oppstart av planarbeidet må leggjast fram for formannskapet for behandling før ein kan gå i gang med reguleringsarbeidet. Oppstartsmøte blei halde til 6.3.2015 før formannskapet hadde sitt neste møte.

AG Plan og Arkitektur AS sendte inn skriv til formannskapet i Herøy kommune i brev datert 23.2.2015 der det blei søkt om oppstart av planarbeidet. Formannskapet behandla saka i møte 17.3.2015 der det blei gjort følgjande vedtak:

*«Formannskapet vedtek at det i medhald av PBL § 12-8 kan startast opp detaljreguleringsarbeid for eit nærare avgrensa område i Stokksund».*

Det blei varsla oppstart av planarbeidet ved annonse i avisa Vestlandsnytt og skriv til berørte partar 24.3.2015, med frist for å kome med innspel sett til 5.5.2015. Det kom inn totalt 7 merknader/innspel, viser elles til kapittel 10 i planomtalen og vedlegg A1/A2 for nærmare vurdering.

Det vart halde medverknadsmøte på Stokksund skule 01.10.2015. Her var idrettslag, naboar, skulen v/ rektor og Indre Herøy Sokn v/ kyrkjekontoret invitert. Med bakgrunn i førebelse planskisser vart det orientert om planane så langt. Alle hovudprinsipp for planframlegget, slik det no ligg føre var då klare. Generelt var det stor oppslutnad om bustadfeltet. Det kom likevel inn synspunkt, særleg knytt til bil og busstrafikken som no er i tilknytning til levering og henting av skuleborna. Desse synspunkta er vurdert opp mot nyleg vedteken reguleringsplan for fv654 og i tilstøytande skuleområde.

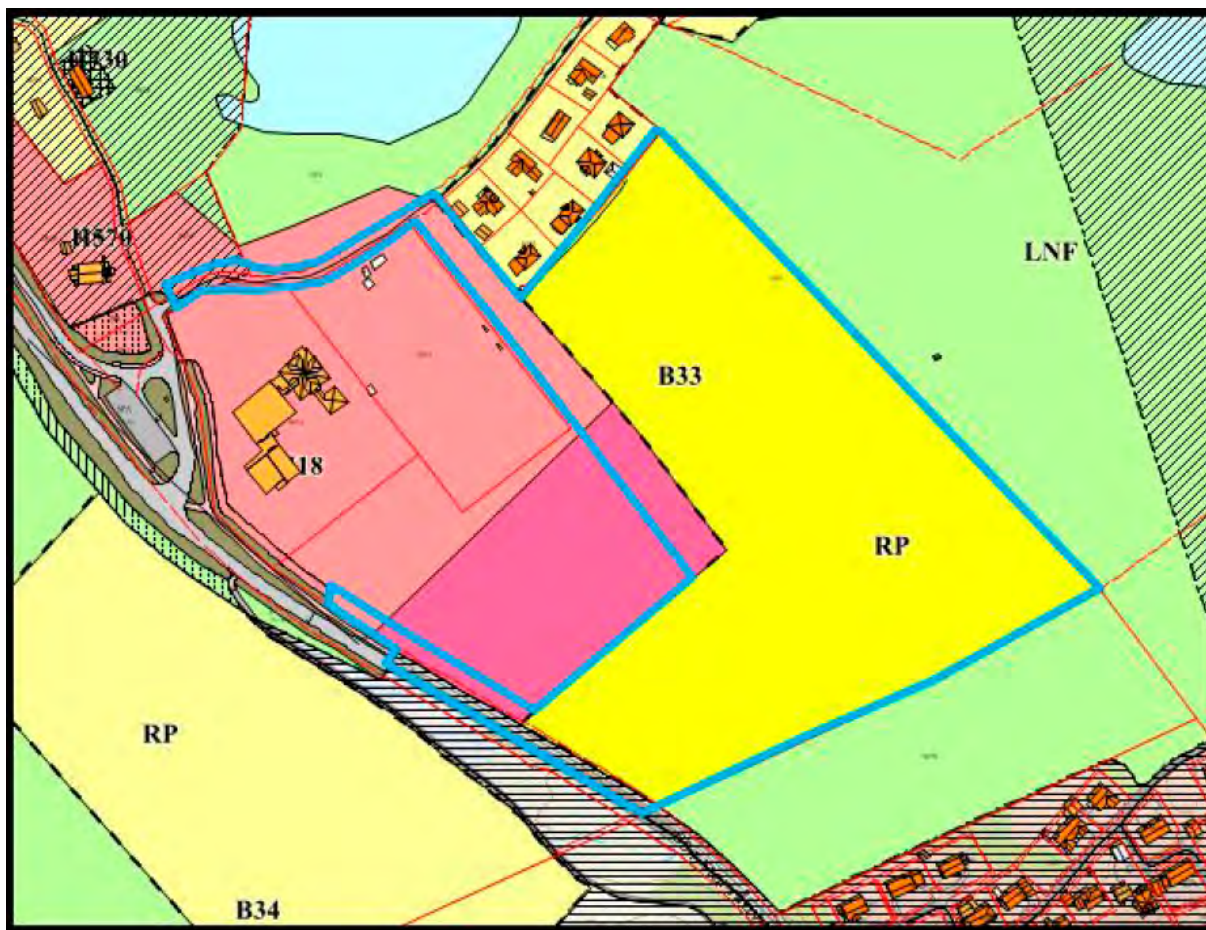
Det vart vidare halde medverknadsmøte på Stokksund skule 28.10.2015. Her var Barnerepresentant, Leiar Eldrerådet, Leiar i råd for menneske med nedsett funksjonsevne, Norges handikapforbund, Møteleiar for ungdomsrådet, Storeneset Grannelag, Stokksund Grendalag, leiar i foreldreutvalet ved skulen og rektor på skulen invitert. Det vart orientert om planane og det kom fram synspunkt om lag som i førre møte: fokus på trafikksituasjonen i og i tilknytning skuleområdet. Rektor vil ta trafikkavviklinga opp med kommunen og avklare køyremønster og arealdisponeringa på skuleområdet. Dette er forhold som ligg utanfor vårt planområdet og som handsamast som eiga sak. Møteinnkalling og referat følgjer som vedlegg.

## 5. Planstatus og rammevilkår

### 5.1. Overordna plan

I kommuneplanen sin arealdel 2013-2025 er planområdet definert som bustadområde (B33) med plankrav. Vest for B33 ligg TJ18 som er definert som offentleg/privat tenesteyting.

Kommuneplankartet:



Utsnitt frå kommuneplanen sin arealdel 2013-2025. Blå strek er plangrense nytta v/ forvarsling

Føresegnene til kommuneplanen, KU i kommuneplanen:

- Støy langs fv654 må avklarast
- Leikeplassar:
  - Generelt krav: Minimum skal setjast av Leikeplass: 50 m<sup>2</sup> pr bueinging.
  - Nærleikeplass: maks gangavstand 50 m. Min storleik 200 m<sup>2</sup>. Maks 20 bueingingar pr leikeplass.
  - Kvartalsleikeplass: gangavstand maks 250 m. Min storleik 1500 m<sup>2</sup>. Maks 50 bueingingar tilknytt kvar leikeplass.
- Grad av utnytting:
  - Einebustader/to-mannsbustader: BYA 30%
  - Konsentrerte småhus (kjede- og rekkehus) 40%
- Universell utforming:
  - det skal gjerast greie for korleis dette er ivareteke
- Estetikk:

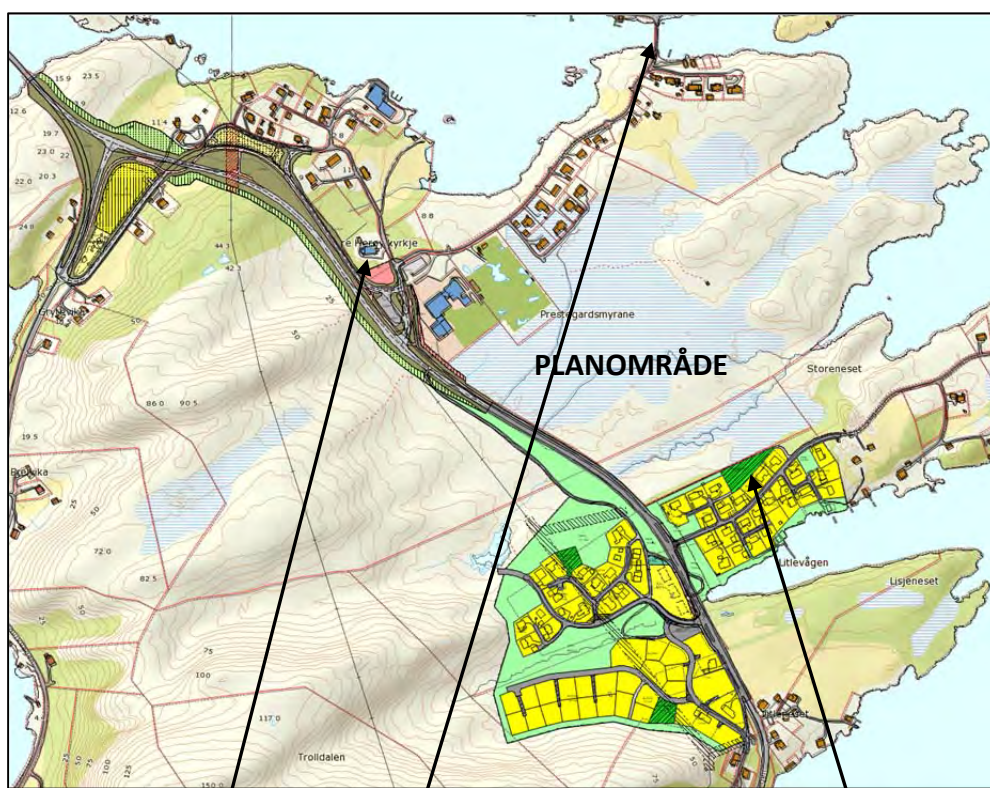
- estetisk utforming, tilpassing til landskap og terreng.
- Energi:
  - plassering og utforming med omsyn til lokale klimatiske forhold
- Overvatn:
  - lokal infiltrasjon/fordrøyning
  - Opne løysingar om mogleg.

## 5.2. Gjeldande reguleringsplanar

Sjølve planområdet B33 og TJ18 er ikkje tidlegare regulert, men planområdet grensar til følgjande vedtekne planar:

- Trolldalen/Storneset, idnr 197601
- Indre Herøy kyrkje – Stokksundbrua, idnr 201286

Sjå kartutsnittna på denne og neste side.



Indre Herøy kyrkje – Stokksundbrua

Trolldalen/Storneset



Nærmare utsnitt av reguleringsplanen Indre Herøy kyrkje - Stokksundbrua

### 5.3. Temaplanar

Ingen som vi kjenner til som har direkte betydning for planområdet.

### 5.4. Statlege planretningslinjer/rammer/føringar

#### RPR for samordna areal- og transportplanlegging

Utbygginga som er planlagt er i hovudsak i tråd med retningslinjene for å oppnå samordna areal og transportplanlegging. Retningslinjene går i hovudsak ut på å få ein mest mulig effektiv, trygg og miljøvennlig transport, slik at transportbehovet vert avgrensa. For den nye bustadbusetnaden i denne saka ser vi ikkje vesentlege konsekvensar i forhold til dette.

#### RPR for å styrke born og unge sine interesser i planlegginga

Konkret er det spesielt pkt. 5 som går på krav til fysisk utforming som vil være aktuell i denne plansaka:

*Følgjande skal visast spesiell merksemd:*

- a) *Areal og anlegg som skal brukast av born og unge skal være sikra mot forureining, støy og trafikkfare.*
- b) *I nærmiljøet skal det finnast areal der barn kan utfalde seg og skape sitt eige leikemiljø. Det føreset blant anna at areala:*
  - *er store nok og eigner seg for leik og opphald*
  - *gir moglegheit for ulike typar leik på ulike årstider*

- *kan brukast av ulike aldersgrupper, og gir høve for samhandling mellom born, unge og vaksne*

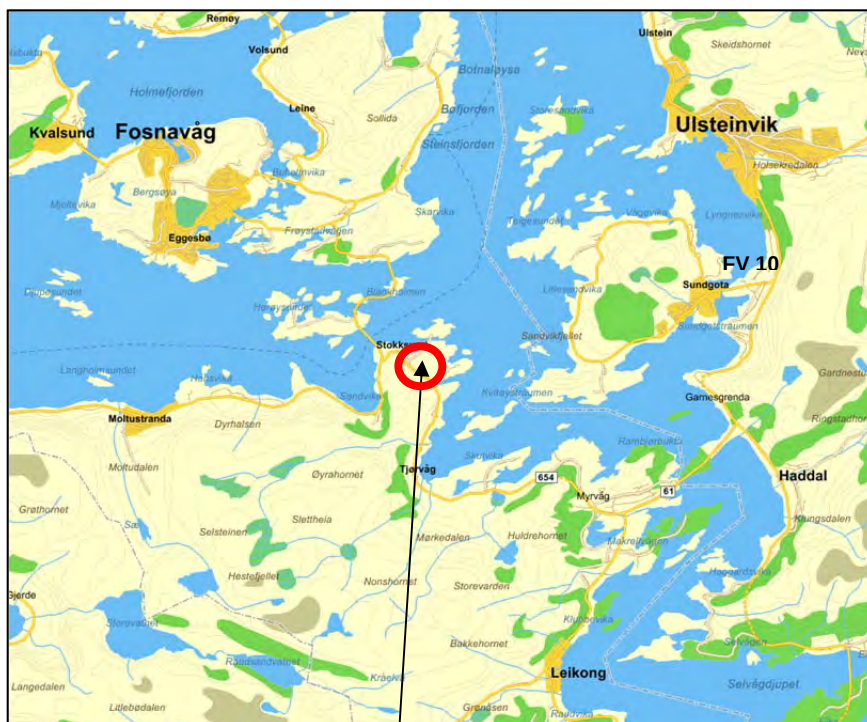
Andre aktuelle:

- Plan- og bygningslova
- Lova om kulturminner
- Lova om forvaltning av naturens mangfald
- Rundskriv T-2/08 om barn og planlegging (Miljøverndepartementet)
- T-1490 rettleiar reguleringsplan (Miljøverndepartementet)
- Kart- og planforskrifta

## 6. Skildring av planområdet

### 6.1. Plassering

Planområdet ligg i Herøy kommune, nærare bestemt på Stokksund i Tjørvåg. Frå Stokksund er det ca. 11 km til Fosnavåg sentrum, medan det er ca. 2,5 km til Tjørvåg. Til Ulsteinvik sentrum er det ca. 17 km.



Planområde

### 6.2. Dagens arealbruk og tilstøytande arealbruk

Det er ikkje eksisterande bustadhus innanfor planområdet, men planområdet grensar til bustadareal i nordvest og søraust.

Landarealet består i hovudsak av myr, i tillegg til open grunnlendt fastmark. Det er lite tre/skog i området, men det er innslag av vegetasjon her og der i form av buskvekstar.

### 6.3. Området sin karakter

Terrenget er i praksis nesten heilt flatt og framstår som eit «ope lende».

### 6.4. Landskap

Arealet er flatlendt og opa mark. Soltilhøva er gode. Klima-messig ligg området langs ein lengre fjord og vert påverka av dei vindtilhøva som går inn/ut fjorden. Frå vest vil den nye bygningsmassen ligge i le for vinden.



Planområdet m/ forvarsla plangrense – vist på ortofoto

## 6.5. Kulturminne og kulturmiljø

### Kulturminne

I samband med oppstart av planarbeidet var Møre og Romsdal fylkeskommune på synfaring 9.4.2015. Det meste av arealet består av myr, og ut frå topografiske forhold blir funnpotensialet for automatisk freda kulturminne sett på som lågt. Fylkeskommunen har såleis ikkje stilt krav om arkeologisk registrering i denne saka.

### Kulturmiljø

Det er ikkje registrert freda eller verna bygg innanfor planområdet.

## 6.6. Naturverdiar

Når det gjeld naturverdiar viser vi til utgreiing utarbeidd av Miljøfagleg Utredning AS.

## 6.7. Rekreasjonsverdi, uteområde

Planområdet grensar ikkje til sjøareal, og ligg heller ikkje innanfor 100-metersbeltet. Planframlegget medfører såleis ikkje konsekvensar for rekreasjonsverdien til friluftsliv og ålmenn ferdsel langs sjø.

## 6.8. Landbruk

Søre Sunnmøre Landbrukskontor skriv i sin merknad at eit areal opp mot vegen på om lag 17 daa er dyrkbar jord. Arealet er omfatta av Jordlova § 9 – omdisponering av dyrka

og dyrkbar jord. Det vart forsøkt å dyrke opp arealet for om lag 25 år sidan. Resultatet synte at det hadde liten verdi som dyrkingsområde skriv landbrukskontoret.

Vi har tatt ein sjekk på gardskart på [www.skogoglandskap.no](http://www.skogoglandskap.no). Gnr. 58 bnr. 1 har ikkje dyrka eller dyrkbar jord innanfor planområdet. Det er derimot vist 17 daa som potensielt dyrkbar jord.

### **6.9. Trafikkforhold**

Området er knytt til fylkesveg 654 via vegane Prestemyrane, Grøndalsvegen og Prestegardsvegen. Fv654 har ein gjennomsnittleg døgntrafikk på ca. 3.600 ÅDT. Det er ikkje registrert trafikkulykker på fylkesvegen i nærleiken av planområdet. Det vert i medverknadsmøter vist til at trafikken rundt skulen er problematisk, ikkje ordna. Buss og foreldre køyrer på slik måte at det vert lite trygt å ferdast for borna. Parkering inne på skuleområdet er også problematisk. Vi viser til nyleg vedteken reguleringsplan, jf side 13, som har lagt grunnlaget for endra køyremønster.

### **6.10. Born sine interesser**

Planområdet i seg sjølv har ikkje areal tilrettelagt for born og unge i dag. Planområdet grensar til skuleområdet si fotballbane.

### **6.11. Sosial infrastruktur**

Området vil høyre til Stokksund barne/ungdomsskule. Både skulekapasitet og barnehagedekning er vurdert tilfredstillande i forhold til utbygginga. Det vert då lagt til grunn at «tomtesalet ikkje eksploderer», men tek sin naturlege del av bustadbygginga i kommunen – 10 til 15 bustadeiningar pr. år i starten og ca. 5 - 10 einingar årleg etter nokre år.

### **6.12. Universelt tilgjenge**

Frå fylkesvegen har området i dag veg inn som har liten stigning/fall. Terreng messig ligg forholdsvis rette for å etablere eit byggefelt som er universelt tilgjengeleg.

### **6.13. Teknisk infrastruktur**

Vi har motteke VA-kart frå Herøy kommune som syner at det er VA-leidningar i tilknytning til eksisterande bustadfelt i nordvest og søraust. Viser her til skisse over tenkt leidningsnett som følgjer planframlegget, jf vedlegg D.

### **6.14. Grunnforhold**

Berggrunnen i området består av gneis i følge NGU sitt N50 berggrunnskart. Når det gjeld lausmasser viser NGU sine kart at området består dels av torv/myr, bart fjell og tynn marin strandavsetning.

### **6.15. Støyforhold**

Fylkesveg 654 har ei fartsgrense på 70 km/t og ein årsdøgntrafikk på 3610 køyrety i døgnet. Tungtrafikk utgjør 8 %. Det blir vist til eigen støyrapport utarbeidd av Sinus AS (vedlegg C).

### **6.16. Luftforureining**

Planområdet er ikkje utsett for luftforureining i nemnande grad. Det ligg ikkje verksemder inntil eller i nabolaget til planområdet.

### **6.17. Risiko- og sårbarheit (ROS)**

Det blir her vist til eige vedlegg, jf. fylkesmannen sitt standard skjema. Det vert i ROS skjemaet vist til at mengda myr må registrerast som del av teknisk prosjektering. Det er vidare vist til at radonmålar er sett ut i nabo hus. Resultatet frå målinga vil ligge føre ved



kommunestyret si handsaming av planframlegget. Ev tiltak ut over TEK sine krav kan då ev innarbeidast i føresegnene.

### 6.18. Næring

Det er ikkje næringsverksemd i planområdet eller i nærområdet.

### 6.19. Analysar/utgreiingar

Det er utarbeidd støyrapport med framlegg til tiltak for å sikre at støytilhøva ikkje overstig krava i rettleiar T-1442. Rapporten er utarbeidd at Sinus AS, jf vedlegg C.

Det er utarbeidd ei miljøfaglig utredning av Miljøfagleg Utredning AS i samsvar med krav i kommuneplanen si KU-utgreiing og fylkesmannen sin merknad. Viser til vedlegg C.

## 7. Skildring av planforslaget

### 7.1. Planlagt arealbruk

Målet med planframlegget er å legge til rette for bustadbygging med tilhøyrande infrastruktur. Arealbruken i planen er difor knytt til bustadføremål og dei arealfunksjonane som høyrer til. Byggjearealet for bustader er delt mellom areal for frittliggjande bustader (BFS) og område for konsentrerte småhus (BKS). Leikeareal (BLK) er regulert som felles areal. Vegnettet, inkludert fortau og grøfteareal er regulert offentleg. Det er lagt vesentleg vekt på å etablere ein god «grønstruktur» med velfungerande leikeareal. I sum er det sett av areal til leik som overstig arealkravet i kommuneplanen si føresegn. Stokksund er ei «bygd» som har akseptabel reisetid til dei fleste sentra og arbeidsplasskonsentrasjonar i regionen. Stokksund har skule og eit flott idrettsanlegg. Som del av eit attraktivt tomtetilbod vert gode kvalitetar på fellesfunksjonar/leikeareal viktige. Areal til nærleikeplass er difor auka til ca 50 m<sup>2</sup> pr stipulert bustadeining. Det er elles viktig for feltet at det let seg bygge ut i byggetrinn. Dei ulike byggetrinna vil, slik planen er forma, kunne ha eit tilbod i ein 2-4 års periode.

Gjennom området går det i dag nokre mindre bekkar. Dette er bekkar som kjem frå stikkrenner gjennom fylkesvegen. Ved utbygging av det framtidige skulearealet (jf kommuneplanen) vil det vere hensiktsmessig å samle desse bekkane i ei felles grøft el. kanal.

### 7.2. Reguleringsføremål

Areala er delt i følgjande område.

Bustad-område	Storleik, daa	Arealbruk	Utnytting, BYA	Tal tomter/bustad-einingar
BFS	36,0	Frittliggjande småhus	Maks BYA= 30 %	39 tomter (26 for einebust.) (13 med muligheit for 2-manns bust.)
BKS	21,3	Konsentrerte småhus	Maks BYA= 40 %	38 bustadeiningar
Sum bustadareal	57,3			Stipulert tal bustad-einingar ca 90

Arealbruk	Storleik (daa)	Område
Avlaupsanlegg	0,1	Gjeld BAV
Anna kommunal- teknisk anlegg	5,4	Gjeld BKT, område for drenskanal
Energianlegg	39 m <sup>2</sup>	Gjeld BE
Leikeplass	12,2	Gjeld BLK
Køyreveg	8,7	Gjeld SKV
Fortau	1,4	Gjeld SF
Gangsti	1,0	Gjeld gangsti ev gangveg langs støyvoll frå fv654 nedover bustadfeltet.
Annan veggrunn - tekniske anlegg	7,1	Gjeld sideareal til køyrevegane.
Annan veggrunn - grøntareal	0,9	Gjeld sideareal til køyrevegane.
Kollektivhaldeplass	2,5 m <sup>2</sup>	Mindre areal tilpassa eks reguleringsplan
Samla areal plan	94,1	

### 7.3. Gjennomgang av aktuelle reguleringsføremål og beskriving av løysingane Bygningar og anlegg (PBL § 12-5, nr.1)

#### Frittliggjande småhusbusetnad (BFS)

##### Eksisterande busetnad:

I nord/aust grensar planområdet til eksisterande frittstående busetnad – som i si tid vart frådelt frå prestegarden. Tomtene har vegrett på areal som høyrer til prestegarden. Her er veg bygd med heller lav standard. Ny veg er regulert inn slik at vegføremålet «anna trafikkareal» grensar til det frå delte tomtearealet.

##### Ny busetnad:

BFS-areala er vist med tomtedeling. Det er eit siktemål at deler av tomtene skal kunne byggast ut med to-mannsbustader. Slike tomter er gitt ekstra tomtedjupne og breidde. Dette for å få til god løysing på bustadtype, utomhusareal, garasjeløysing og tilkomst.

Av 41 tomter har 11 tomter breidd/djupne som vil gje god løysing for to-mannsbustader. Desse er fordelte i ulike byggerin.

I føresegnene er tomtebruken definert slik:

*I område merka «BFS» kan tomt nyttast til inntil to (2) fullverdige bustadeiningar. Bustadeiningane skal då vere delt vertikalt. Tomt brukt til einebustad kan ev. også ha mindre utleigehusvære som sekundærhusvære, ev inntil to (2) stk. hyblar. Tomt nytta til to (2) fullverdige bustadeiningar kan ikkje ha sekundærbustad/hybel.*

Siktemålet med ei vertikal deling av bustadeiningane er at flest mogleg av einingane skal kunne utformast med universell/tilgjengeleg standard.

Garasje/carport kan (inkl. utvendig bod) oppførast med grunnflate inntil 50 m<sup>2</sup> – i ei høgd.

### Konsentrert småhusetnad (BKS)

I område merka "BKS1-BKS6" skal det byggjast konsentrerte småhus; rekkjehus, vertikaldelte og/eller horisontaldelte hus. Rekkjehus kan ha inntil 4 bustadeiningar i kvar (vertikalt delt). Bustader som er både vertikalt og horisontalt delte kan ha inntil 4 bustadeiningar.

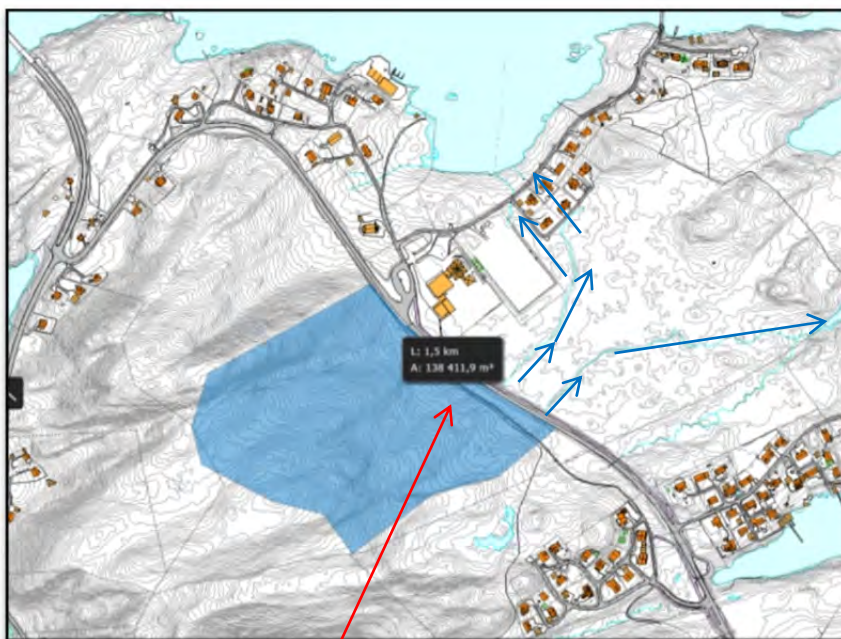
### Avlaupsanlegg (BAV)

I planframlegget er det sett av eit eige areal (BAV) til avlaupsanlegg (pumpeasjon og slamavskiljar i tilknytning til naudoverløp). Som vedlegg til planframlegget følgjer eit prinsippsskisse på korleis vass- og avløpsanlegget er tenkt løyst. Løysinga er kontrollert opp mot lengdeprofil og minimumsfall på dei enkelte leidningane.

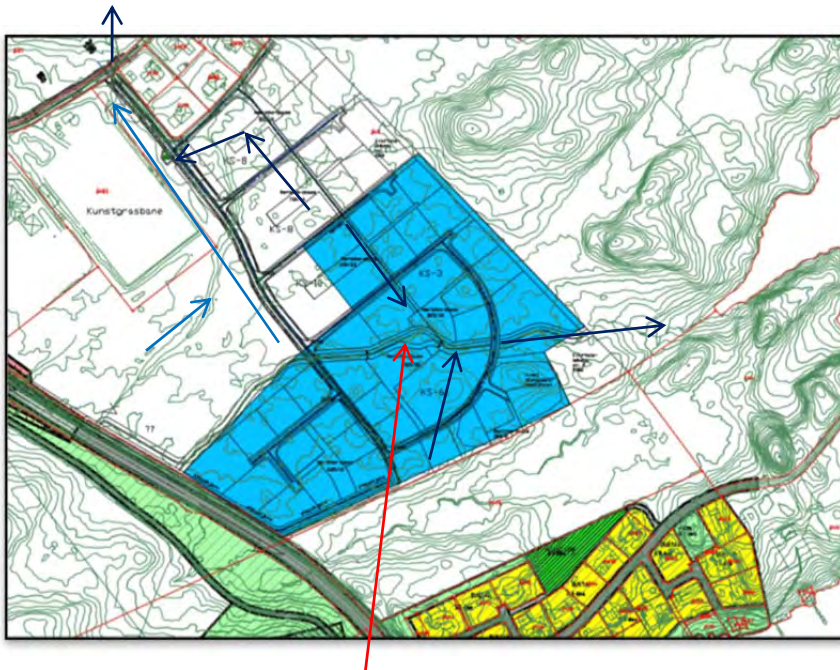
Prinsipp/avløp: Avløpet leiast i leidning til pumpeasjon. Avløpet pumpast i leidning tilbake til gangvegen ved fv654 og derifrå i sjølvfallsleidning til eksisterande avløpsleidning i området Storenesvegen, så til eksisterande slamavskiljaranlegg på Storeneset.

Prinsipp/overvatn:

Nedslagsfelt: I planframlegget er det lagt vekt på å sikre tilfredstillande handsaming av overvatnet i området. Nedslagsfeltet vest for feltet dekkjer eit område på ca 138 daa (13,8 ha). Innan planområdet vil ca. 54 daa (5,4 ha) avrenning mot kanalen.



Ca 13,8 ha nedslagsfelt



Ca 5,4 ha nedslagsfelt

Overvatnet frå stikkrennene samlast i open kanal austover retning bukta nord om Storeneset. Som mellombels løysing (inntil bygging på det nye skulearealet i kommuneplanen) kan utvida veggrøft langs veg o\_SKV3 nyttast for å leie vatnet som i dag kjem frå nordleg stikkrenne og renn nordover til utløp i sjø nord om skulen i eksisterande bekk. Kanal i feltet byggast løpande samtidig med tekniske anlegg for aktuelle tomter.

For områda sør om veg o\_SKV6 leiast overvatnet til kanalen. Dimensjon på kanal dimensjonerast i hht krav i TEK10. Nedslagsfeltet til stikkrennene er på ca. 13,4 ha. Intern tilførselsareal ca 5,4 ha med fall/leining mot sør og ca. 2,8 ha med fall/leining mot nord. I tillegg kjem det nye skuleområdet (ikkje utbygd) som også leier vatn mot nord. Arealet sett av til kanal vil gje plass til tilstrekkeleg tverrsnitt i 200-års flaumsituasjon. Areal sett av til «anna trafikkareal» langs vegen frå Grøndalvegen og langs idrettsanlegget vil gje plass til tilstrekkeleg grøftetverrsnitt i flaumsituasjon. Her bør då nyttast rekkverk.

For bustadområda nord om o\_SKV6 leiast overvatnet i rør til krysset Grøndalsvegen/Prestegardsmyrane. Vidareførast i eksisterande bekk. Avrenninga frå dei enkelte tomteareala kan forsinkast ved etablering av magasin i tank eller i terreng. Avrenning frå kanalen kan (i ekstremsituasjonen) senkast ved etablering av ein dam om lag midt på kanalen strekinga BKT2. Dammen etablerst slik at den ikkje utgjør ein sikkerheitsrisiko for bebuarane i området, jf. TEK10).

Arealbehovet til vist kanal er berekna ut frå forenkla rasjonell metode:  $Q_{n\ddot{o}dv.} = \varnothing IA$   
(Berekningane er kunn overslag til bruk for arealdimensjoneringa):

Dimensjonerande gjentakintervall, år	Dim nedbør i år (IVF-kurve Ålesund)	Avrenningsfaktor	Nedslagsfelt, ha	Dimensjonerande vassmengd kanal
a) Tilført stikkrenner gjennom fylkesvegen b) Tilført frå del av ubebygd nytt skuleområde Avrenningstid ca 30 minutt.				

200 år	$q_s=65$ l/s *ha	0,3	13,8+0,8=14,6	$Q_{d200}=285$ l/s
Dimensjon kanal vassførande, min fall		Botnbreidd =1,0 . Høgd 0,9 m. Sider 1:1,5 Min fall 0,5 %.		
Tilført frå byggearealet: Avrenningstid ca 10 minutt.				
200 år	$q_s=97,3$ l/s *ha	0,5	5,4 Mot regulert kanal	$Q_{d200}$ felt 200=262 l/s $Q_{d200}$ stikkrenner +felt =530 l/s (utløp)
Dimensjon kanal vassførande, min fall		<b>Botnbreidd =1,0 - 2,0. Høgd 1,0 m. Sider 1:1,5 Min fall 0,5% medfører breidd i botn inntil 2 m.</b>		
<b>Vidareføring frå kanal i eks bekk aust mot sjø:</b>		<b>Botnbreidd ca 0,6 m, Høgd 0,7 m. Fall ca 6%. Kapasitet 630 l/s, OK.</b>		
Avrenning mot nord, mellombels				
Vidareføring eks bekk nordover i veggroft (mellombels løysing):		Vassmengd: Frå stikkrenne lengst nord (hovudstikkrenne) nedslagsfelt ca 12 ha. Del av ikkje utbygd skuleområde, ca. 1,6 ha. Sum ca. 13,6 ha el ca. 265 l/s.		
Vidareføring i eks bekk til sjø:		Vassføring frå del av bustadfelt: 2,8 ha. Vert ført i rør til utløp bekk. Vassføring 136 l/s. Sum vassføring i nedstaums bekk: ca. 400 l/s.		
		Utviding av veggroft: Botnbreidd 1,0 m Høgd 0,7 m. Fall ca 1,5%. Kapasitet 320 l/s, OK		
		Utviding av eks bekk til sjø: Vassføring: frå nedslagsfelt, frå ikkje utbygd skuleområde, frå byggefelt: 400 l/s. Botnbreidd 0,6 m Høgd 0,6 m. Fall min ca 11%. Kapasitet 470 l/s, OK		

OVF er grunneigar for begge eksisterande bekkefarar til sjø. Ev. utbetring av bekkefara legg vi til grunn kan gjerast utan at områda inngår i reguleringsplanen. Ved utbygging må nødvendige rettar for utbetring overførast til aktuell utbygger.

Vassforsyning: Hovudleidning knytast til eksisterande vassleidning langs Grøndalsvegen, (ev. i sør). Internt i feltet etablerast «rundkøyring» for sikring av brannvatn.

#### Anna kommunalteknisk anlegg (BKT)

Gjennom området går bekkar som kjem frå stikkrenner gjennom fylkesvegen. Planen gjev grunnlag for å samle stikkrennene i eit løp mot sjøen. Særleg ved utbygginga av det nye skuleområdet vil det vere tenleg å få lagt om hovudbekken (største stikkrenna). Kanalen må byggast når for å ta omsyn til overvatn er det lagt til rette for ein dremskanal (BKT) gjennom feltet.

Kanalen sin kapasitet er vurdert og det er sett av tilstrekkeleg areal for bygging av eigna kanal både i høve praktiske forhold og i høve nødvendig kapasitet for nedbør i ekstrem situasjon, gjenntaksintervall 1/200 års nedbøren.

#### Energianlegg (BE)

Det er satt av areal til trafo/nettstasjon om lag midt i planområdet, merka BE. Dette med bakgrunn i innspel frå Mørenett som tilbakemelding på forvarslinga. Plasseringa og storleiken til området er fastsett som følgje av dialog mellom Mørenett og AG Plan og

Arkitektur. Plasseringa tek omsyn til eksisterande bekk og stasjonen ligg utanom byggeareal.

#### Leikeplass (BLK)

Det er sett av areal til 9 stk. felles leikeplassar innanfor planområdet. 7 av desse er nærleikeplassar og 2 er kvartalsleikeplassar. Mellom leikeplassane er det gjennomgåande gangareal.

I sum er det stipulert 80-100 bustadeiningar i området. Samla areal til nærleikeplass er ca. 50 m<sup>2</sup> pr bustadeining. Dette er vesentleg meir enn minstekravet i kommuneplanen. Det er lagt vekt på at leikeplassane skal auke standarden på bustadfeltet og gje grunnlag for eit godt bumiljø og ein god grønstruktur. Det er også lagt vekt på at grøntarealet skal nyttast/medverke til forseinking av overvassavrenninga. Alle viste areal er godt eigna til føremålet. Kvartalsleikeplassane er begge over kravet i kommuneplanen på 1,5 daa.

#### Sikringssone (PBL § 11.8 a.1, jf. § 12-6)

Frisiktsone i vegkryss må ikkje nyttast slik at det på noko tidspunkt hindrar fri sikt. Areal innanfor frisiktsone skal planerast ned til 0,5 m over tilgrensande vegar sitt nivå.

### **7.4. Bustadar – plassering/utforming**

#### **7.4.1. Bustadar - høgde**

BFS: Gesims og mønehøgde skal ikkje overstige plan- og bygningslova sine krav (gesims maks 8 meter og møne maks 9 m). Ark kan tillatast i inntil 40% av byggets lengde.

BKS: Gesims og mønehøgde skal ikkje overstige plan- og bygningslova sine krav (gesims maks 8 meter og møne maks 9 m).

#### **7.4.2. Grad av utnytting**

Maksimum tillaten BYA er sett til 30 % for BFS.

Maksimum tillaten BYA er sett til 40 % for BKS.

#### **7.4.3. Tal arbeidsplassar, næringsareal**

Planen omfattar ikkje arbeidsplassar eller har konsekvensar for arbeidsplassar.

#### **7.4.4. Tal bustadar, leilegheitsfordeling (nye)**

BFS: 39 tomter, 26 for berre einebustader og 13 stk. som ev kan nyttast til 2-mannsbustader.

BKS: 6 område for konsentrerte småhus, Passar til ca. 38 bustadeiningar.

### **7.5. Bustadmiljø**

På bustadtomtene skal utomhus opphaldsareal (MUA), garasje/carport og bustadhus plasserast. Tomtene er av slik storleik at det i tillegg vert plass til hage og mindre boder. På situasjonsplan skal plassering av garasje/ biloppstillingsplassar og areal til MUA visast. Eit viktig bidrag for å skape gode bumiljø er storleiken på tilgrensande leikeareal.

### **7.6. Parkering**

Parkeringsbehovet er føresett dekt på eiga tomt eller fellesareal for fleire tomter for 1 bil per bueining pluss 0,5 bil per bueining til gjesteparkering. Dersom samla tal bustadeiningar overstig 10 vert kravet for gjesteparkering redusert til 0,25 bil frå og med bueining nr. 11. For sjølvstendige einebustadtomter som ikkje samarbeider om felles parkeringsanlegg vil likevel kravet til gjesteparkering vere 1 bil per bueining. For hybelbygg er kravet 1 biloppstillingsplass per hybeleining utan krav til gjesteparkering.

## 7.7. Tilknytning til infrastruktur VA- og EI anlegg

Det ligg hovudvassleidning både vest om fylkesvegen og nord om Grøndalsvegen. Spillvatn må løysast lokalt med eige anlegg (jf område BAV) som knytast til eksisterande slamavskilleranlegg på Storeneset. Overvatn handsamast lokalt med utløp til sjø via eksisterande vassvegar.

Til forsyning av planområdet med straum må byggast ny nettstasjon. Tilknytning i eksisterande anlegg i gang/-sykkelvegen eller i området ved skulen. Areal BE er sett av til nettstasjon. Fibernett byggast ut som EI-nett. Vi viser elles til prinsippskisse for VA-anlegget, jf vedlegg D.

## 7.8. Trafikkløysing

### 7.8.1. Køyretilkomst

Byggefeltet vert å knyte seg til veggen Grøndalsvegen. Veggen skal gjevast høgrestandard og vert knytt til Prestegardsvegen og endeleg til fylkesveg 654. Siste del inngår i nyleg vedteken reguleringsplan.

Det er i medverknadsmøte teke opp at det må vurderast alternative tilknytningar mellom bustadfeltet og fv654. Det vart foreslått å nytte anna avkøyrsløse som Storenesvegen eller å knyte seg inn på noverande kryss inn til skulen (frå fv 654) og føre den langs fv654 tilbake til bustadfeltet (merknad frå AG...: medfører eit komplisert og arealkrevjande kryss, vanskeleg å få til grunna skulebygg og uteareal).

Kommunen har tidlegare teke opp tilknytninga av bustadfeltet til fv654 med statens vegvesen: Ikkje aktuelt med nye kryss på fv654 på strekninga. AG.. har også drøfta vegspørsmålet med vegvesenet og konklusjonen er at i planen til vegvesenet er det rydda opp i køyremønsteret ved at eine innkøyringa til skulen er stengd. Der er lagt inn busslomme mot fortauside/skuleside. Avstiging frå buss er sikra. Avstiging frå personbil må gjerast frå «bussrundkøyring» eller at foreldra køyrer inn på skuleområdet mot eks parkeringsplass. Internt på skulen sitt område er ikkje køyremønsteret planlagt som del av reguleringsplanen for fv654. Som følge av vedteken reguleringsplan må køyremønsteret inne på skuleområdet endrast, gjennomkøyring er ikkje lenger mogleg (er bevisst endra i vedteken reguleringsplan). Tilkomst er frå Grøndalsvegen.

I høve «alternative vegtilkomstar for tilknytning av bustadfeltet til fv654» fastslår vegvesenet følgjande: Må konsentrere trafikken i eitt kryss og trafikksikre der – her «skulekrysset».

### 7.8.2. Utforming av vegar

Vegane sin standard er i tråd med Herøy kommune sin vegnormal «retteleing for dimensjonering av vegar med tilhøyrande areal».

### 7.8.3. Krav til samtidig opparbeiding, jf føresegnene §12

Opparbeiding av leikeplassar er i føresegnene fastsett i samsvar med kommuneplanen si føresegn. Nærleikeplass skal opparbeidast og ferdigstillast seinast når bustadeining nr 5 tilhøyrande leikeplassen vert teken i bruk. Kvartalsleikeplassane skal ferdigstillast når bustadeining nr 20 tilhøyrande leikeplassen vert teken i bruk.

Kanalane kan opparbeidast stegvis, men slik at bustadtomter ferdigstilt for utbygging er sikra.

Støyskjermen skal byggast samtidig som andre tekniske anlegg tilhøyrande det aktuelle byggeområdet.

Adkomstvegane o\_SKV1 (del av og o\_SKV2 (Grøndalsvegen) skal utbyggast når eksisterande veg har 50 bustadeiningar som er knytt til vegen frå bustadområda i aust.

#### **7.8.4. Tilkomst vedlikehald avlaupsanlegg**

Slamavskiljar er lagt inntil trafikkareal og vil såleis vere tilgjengeleg. Tilgrensande vegkryss må nyttast som snuplass.

#### **7.8.5. Tilgjengelegheit for gåande/syklande**

Langs fv654 er der gang-/sykkelveg. Sør i feltet er gangsti gitt tilknytning til gang-/sykkelvegen og denne stien er knytt til vegar i bustadfeltet. På del av bustadvegane er det fortau med breidd 3,25 meter. Fortauet kan nyttast av syklande så lenge det ikkje er til hinder for dei gåande.

#### **7.8.6. Felles tilkomstvegar, eigdomsforhold**

Vegane i bustadfeltet og vegane til feltet er alle regulert som offentlege. Tilkomst til leikeareal er vist med «korridorar» som leikeareal. Alt regulert leikeareal er føresett felles og vil inngå som eigardel tilknytt bustadeigedom. Dette skal gå fram av skøyta.

### **7.9. Planlagde offentlege anlegg**

Det er i planframlegget lagt til rette for offentlege areal som køyrevegar og fortau, anna trafikkareal (grøfter/snøopplag) tilhøyrande vegane og areal for kloakkreinseanlegg. Kanalen er regulert offentlig. Som følgje av ev. utbyggingsavtale vil kommunen overta tekniske anlegg. Dette vil då gjelde vegar med gatelys og drenering, VA-anlegg og kanal.

#### **7.10. Miljøoppfølging**

Tiltaka i planframlegget medfører ikkje inngrep i eller konsekvensar for viktige deler av naturmiljøet. Tiltaket medfører heller ikkje særskild ureining. Det er difor ikkje lagt til grunn at særskilde miljøtiltak skal gjennomførast som følgje av inngrep planen fører med seg.

#### **7.11. Universell utforming**

Kommuneplanen si føresegn peikar på at prinsippa om universell utforming skal leggjast til grunn i alle plansaker. I denne plansaka er det lagt til rette for bustader med universell utforming, men det vert ikkje stilt krav om universell utforming, jf. private bustader. Planområde har slik form at universell utforming let seg gjennomføre for alle bustadtomter, vegar, stiar og leikeplassar. Vegar med fortau har maks stigning/fall ca. 5% (Grøndalsvegen) og 1. bustadvegen inn i feltet har maks stigning/fall 3%. Dei enkelte bustadvegane utan fortau har stigning/fall innan ca. 5% med unnatak av ei kortare strekning av veg SKV8 som ved kryssinga av kanalen har ca. 6% på eine sida og i enden av veg SKV4 følgjer vegen eksisterande veg (ovanfor tilkomsten til leikeplassen).

I føresegna er fastsett at tilkomsten til og forminga av leikeplassar skal bygge på universell utforming.

#### **7.12. Uteopphaldsareal**

Uteopphaldsarealet er delt i tre (3) deler:

- a) Minste opphaldsareal (20 m<sup>2</sup>) på kvar einskild tomt, MUA. Innan område med konsentrert utbygging kan arealet samlast til ein eller fleire plassar på min. 60 m<sup>2</sup>.



- b) Nærleikeplass: maks gangavstand frå bustadeining er lik 50 meter. Arealet nyttast til ulike former for leik med utstyr minimum sandkasse, benk og noko fast dekke.
- c) Kvartalsleikeplass: for inntil 50 bustadeiningar. Maks gangavstand 250 meter. Arealet nyttast til ballspel, aking, sykling mv.

Det er lett tilkomst til leikeareala. Leikeområda er ikkje utsette for støy. Ingen eksisterande leikeområde vert berørt av planen. Forholdet til barn og unge er såleis vurdert og vi meiner behov og funksjonskrav er godt dekt/ivareteke i hht T-2/08. Vi viser elles til naboombåda som har idrettsanlegg samt tilstøytande LNF-område mot sjøen som er lett tilgjengeleg. Bruken av deler av LNF-areala mot sjøen bør avgrensast i hekketida.

### 7.13. Estetikk

Landskap: Byggefeltet er del av ei flate som også inneheld skuleområdet (eksisterande og nytt), idrettsanlegget og ein del eksisterande bustadbusetnad. Landskapsrommet har ei fjellside i vest og tydelege kollar i aust. I nord/sør retning er landskapsrommet meir oppe. Dei tydelege linjene elles kjem fram av fv654 sin langsgåande trase der den ligg ved foten av fjellsida i vest. Dei dominerande linjene i terrenget følgjer fylkesvegen og dei opne «kanalane» mellom kollane i aust. Adkomstvegen og den gjennomgåande grønkorridoren danner opningar i nord/sørleg retning. Stikkvegane danner opningar mot terrenget og sjøen i aust. Vegnettetog grønkorridorar følgjer hovudretningane i terrenget. Bekkefar i området er innarbeidd og nytta som del av grønstrukturen.



Hovudretningar: 

Terreng: Terrenget innan bustadfeltet er flatt. Berre nokre små kollar finst. Området har mykje myrmark og det må påreknast masseutskifting i byggegrop. Der dei små kollane inngår i tomt må det leggest til grunn at kollande vert nytta til erstatning av myr. Arealet gjev muligheit for gode tomteløysingar og ein velfungerande grønstruktur.



#### 7.14. Energi

Der er ikkje vindstatistikk konkret for dette området, men nærmaste målestasjon, på Hareid, viser ei tydeleg sør/vestleg retning på vinden. I vårt planområde vil fjellet i vest danne le for byggefeltet. Slik bustadtomtene er plassert vil husrekkene i dra stor nytte av terrengformasjonane rundt.



#### 7.15. Landbruksfagleg vurdering

Ikkje relevant i denne saka. Det blir vist til at arealbruken til planområdet er avklara gjennom revisjon av kommuneplanen sin arealdel.

#### 7.16. Kollektivtilbod

Nærmaste busshaldeplass ligg ved Stokksund skule.

#### 7.17. Kulturminnemiljø/kulturminne

Det er ikkje sett fram krav om arkeologisk registrering.

#### 7.18. Sosial infrastruktur

Skulekapasitet og barnehagedekning er vurdert som tilfredstillande, men vi viser til at rektor ved skulen er usikker på kapasiteten på skulen dersom utbygginga (ettespurnaden) får for stort omfang i starten.

### **7.19. Plan for vatn/avlaup, tilknytning off. nett**

Det er i planframlegget sett av areal (BAV) til slamavskiljar/pumpestasjon. Som del av planframlegget er vist prinsippsskisse for korleis VA-anlegget kan tenkjast bygd ut, jf vedlegg

### **7.20. Plan for avfallshenting/søppelsug**

Det er ikkje lagt til rette for særskild ordning med returpunkt for søppel. Alle vegar har tilkomst for reinhaldsbil og det er lagt til grunn at henting av søppel vert utført langs vegane.

### **7.21. Avbøtande tiltak / løysingar ROS**

#### Radon

Norges Geotekniske Undersøkelse (NGU) har klassifisert Herøy som ei kommune der farenivået er definert som moderat til lavt. Herøy kommune har målt radonkonsentrasjon i kommunale bygg. Dette gjeld skular, kommunale barnehagar og utleigebustadar. Målingane gjekk føre seg i tidsromet februar 2014 til april 2014. Måleresultata for skular og barnhagar viser i all hovudsak akseptable resultat. I enkelte bygg har ein registrert avvik, som skal følgjast opp gjennom ny måling.

Med bakgrunn i dette kan ein sei at Herøy er ei kommune der det generelt er lave radonverdiar..

Måleperioden for radonmålar er frå 1. okt. til 1. april. Vi har sett ut radonmålar 1.10.2015 i bustadhuset på gnr. 58 bnr. 62 som grensar til planområdet. To (2) stk. målarar vert nytta – i hovudetg. og i 2. etg. (ikkje kjellar). Resultatet vil liggje klart før kommunestyret si handsaming av plansaka.

#### Konklusjon:

Vi legg til grunn at sikring mot radongass vert gjennomført i samsvar med gjeldande regelverk, både kva gjeld gassperre og drenering (utjamning) av gasstrykket under bustadane. Vi har ikkje teke inn særskilde tiltak som villkår i reguleringsplanen. Skulle pågåande målingar vise uønska radonmengder vert ev. tiltak å innarbeide i føresegnene før kommunestyret sitt vedtak av planen.

#### Støy

Viser her til eigen støyrapport utarbeidd av Sinus AS (vedlegg C). Tiltak er innarbeidd i hht støyvurderinga.

#### Andre forhold

Så langt vi kan sjå av offentlege databaser er det ikkje forhold knytt til risiko eller sårbarhet som skulle tale i mot fremja arealbruk.

Det følgjer vedlagt ei generell ROS-vurdering, jf. skjema C3.

### **7.22. Avbøtande tiltak/ løysingar Naturmangfaldlova**

Når det gjeld naturmangfald viser vi til eigen rapport utarbeidd av Miljøfagleg Utredning AS, vedlegg D. Det blir også vist til sjekklister for naturmangfald i vedlegg C. I rapporten vert det vist til m.a. følgjande kompenserande tiltak:

- a) Det bør ikkje leggjast til rette for tilkomst til strandengområda
- b) Sikre at den nordlegaste vika vert skjerma
- c) Ferdseisforbod i hekketida
- d) Forby kattehold ev bandtvang.

Det er i planframlegget teke omsyn til punkt a). Dette slik at vegar ikkje går ut i LNF-området, gangkorridorane (del av leikearealet) er avgrensa slik at desse i varetek berre

tilkomst til leikeareal. Den nordlegaste vika – punkt b) ligg i god avstand frå planområdet. Andre utlagde byggefelt grensar meir til området. Når det gjeld ferdselsforbod, jf c), vil alminnelege omsyn i hekketida vere avbøtande. Dette kan opplystast om med skilt ved inngangar til LNF-området. Når det gjeld tiltak opp mot kattehold finn vi det vanskeleg å rå til slike tiltak i plansamanheng, jf plan- og bygningslova si ramme.

### **7.23. Rekkjefølgje - bestemmingar**

#### Leikeplassar:

Nærleikeplassane BLK1, 3, 4, 5, 6, 8 og 9 skal opparbeidast og ferdigstillast seinast når bustadeining nr 5 tilhøyrande leikeplassen vert teken i bruk.

Kvartalsleikeplassane BLK2 og BLK7 skal ferdigstillast når bustadeining nr 20 tilhøyrande leikeplassen vert teken i bruk. Minste uteopphaldsareal (MUA) innanfor områda skal opparbeidast samtidig med bustadhusa.

#### Kanalanlegg:

Kanalanlegg kan opparbeidast stegvis, men slik at bustadtomter ferdigstilt for utbygging er sikra. I høve eksisterande vassvegar kan vassveg mot nord nyttast mellombels inntil regulert drenskanal er fullt utbygd. Utvida veggrøft kan nyttast som vassveg saman med eksisterande bekk til sjø.

#### Støyskjerm:

Støyskjerm/voll langs fv654 byggast for sikring av bustadbygging utsett for støy skal byggast samtidig som andre tekniske anlegg tilhøyrande det aktuelle byggeområdet.

#### Utbyggingsavtale inngår ikkje i rekkjefølgjekrava, men

før utbygging vert sett i verk skal tiltakshavar avklare med kommunen om feltet skal byggast ut gjennom utbyggingsavtale. Slik avtale skal m.a. omfatte vegar, leidningsnett til vatn-, avløps- og overvassanlegg, slamavskiljar/pumpestasjon samt EI- og teleforsyning.

## **8. Konsekvensutgreiing (KU)**

### **8.1. Samandrag**

Det er ikkje krav om KU for denne planen. Vi viser her til avklarande utgreiingar i samband med rulleringa av kommuneplanen.

Kommuneplanen peikar likevel på at støyforhold, tilkomst, teknisk infrastruktur, raudlistearter og ev. kulturminne må avklarast.

Møre og Romsdal fylkeskommune har ikkje krav arkeologiske registreringar. Dei andre momenta er innarbeidde i planomtalen, jf. pkt. 7.3, 7.7, 7.8, 7.22 mv.

### **8.2. Grunngeving for ikkje KU**

Arealbruken er avklara som del av kommuneplanarbeidet. Støy, tilkomst, teknisk infrastruktur, raudlistearter (naturmangfald) og kulturminne er avklara i denne planomtalen.

## **9. Verknadane/konsekvensane av planframlegget**

### **9.1. Overordna planar**

Planframlegget byggjer på nyleg revidert kommuneplan. Det følgjer ikkje nemnande avvik frå denne planen.

## 9.2. Landskap

Hovudlinjene i kringliggande landskap og i planområdet er søkt teke opp i dei hovudlinjene som utbygginga medfører. Landskapet har hovudlinjer i nord/sør retning samt at fjellveggen/lia i vest vender seg vidare mellom kollar og søkk mot aust. Hovudlinjene er ivaretekne med vegføringar og grønstrukturen. Landskapsrommet vil få nytt «golv» med den nye bygningsmassen, men det lokale særpreget er i vareteke.

## 9.3. Planområdet sin karakter

Planområdet består i dag av open mark med innslag av vegetasjon. I nord grensar byggefeltet til skule- og idrettsanlegg og eit mindre byggefelt. I aust grensar området til LNF-område. I sør grensar feltet til LNF-område som igjen grensar til eit byggefelt. I vest grensar feltet til fylkesveg 654. Planområdet sin karakter er prega av eit flatt større myrlendt området med varierende innslag av vegetasjon. Den planlagde bygningsmassen vil innordne seg hovudlinjene i landskapet og eksisterande byggverk. Prioritering av omfattande leikeareal vil gje området ein open karakter.

## 9.4. Byggeform og estetikk

Den nye bygningsmassen vil ha høgder som vanlege bustadhus. Voluma vil variere med tal bustadeiningar på tomtene og dei konsentrerte areala. Dei vanlege bustadtomtene vil kunne ha opptil 2 fullverdige bustadeiningar. Tomtene er romslege og med eit flatt lende vil utnyttinga av tomte kunne bli god.

På det konsentrerte arealet kan det byggjast konsentrerte småhus, rekkjehus, vertikaldelte og/eller horisontaldelte hus. Rekkjehus kan ha inntil 4 bustadeiningar i kvar (vertikalt delt). Bustader som er både vertikalt og horisontalt delte kan ha inntil 4 bustadeiningar. I tillegg til bustadhus kjem garasje/carport og utomhus bod.

Byggehøgde (møne- og gesimshøgde) skal vere innan plan- og bygningslova sine generelle rammer. I høve den konkrete utforminga vil vi vise til plan- og bygningslova sine generelle reglar samt at kommunen sin estetikkrettleiar vert lagt til grun for forming av bygningar og utomhusareal. Med det innslaget av grøntareal som ligg i planen vil planområdet framstå som eit ope område. Vi kan ikkje sjå negative konsekvensar av planen i høve byggeform og estetikk.

## 9.5. Kulturminne/kulturmiljø, ev. verneverdi

Det er ikkje sett fram krav om arkeologisk registrering. Fylkeskommunen gjer merksam på at dersom ein under arbeidet kjem over noko som kan vere automatisk freda kulturminne, pliktar ein å stogge arbeidet og ta kontakt med kulturavdelinga i fylket for avklaring, jf. kulturminnelova § 8 andre ledd. Ingen kjende verknader, så langt.

## 9.6. Forholdet til krav i Naturmangfaldlova

I rapporten frå Miljøfaglig Utredning AS heiter det i samandraget:

*«Åtte rødlistede fuglearter, en rødlistet lavart, en rødlistet plante og en rødlistet pattedyrart er registrert i området. Av moser, ble ingen rødlistearter funnet.*

*Det ble ikke påvist viktige naturtyper, men flere rødlistede fuglearter hekker innenfor planlagt utbyggingsområde. Selve utbyggingsområdet består av nedbørsmyr i sterk gjengroing, små innslag av mjukmattemyr og med oppstikkende berg i utkantene, samt mindre flekker med kystlynghei. Innenfor influensområdet er også mindre områder med gjengroende fattig fukthei til veldrenert hei, småskog og bergåser. Mot nordvest er et mindre område som brukes til sauebeite, her er noe kunstmark med små innslag av semi-naturlig eng. Potensialet for å finne flere verdier knyttet til viktige naturtyper og flora vurderes som lavt, men flere rødlistede fuglearter vil trolig kunne dukke opp om man*

*bruker mer tid til å søke etter slike. Kunnskapsnivået om naturtyper og rødlistearter vurderes nå som godt, der føre-var-prinsippet i liten grad behøver å anvendes. Det er ikke registrert spesielle konflikter mellom påviste naturverdier og skisserte utbyggingsplaner når det gjelder plantelivet. Men for de fugleartene som hekker i eller i nærheten av utbyggingsområdet, vurderes tiltaket som negativt. Berørte naturtyper omfatter vanlige, utbredte miljøer der samlet belastning vurderes som lav. Tiltaket vil medføre mindre egnet hekkeareal, økt ferdsel og forstyrrelser for hekkende fugl i dette området. Et aktuelt kompensierende tiltak kan være å stimulere til økt ekstensivt husdyrbeite på gjenværende arealer og ferdselsforbud i hekketida».*

Vi viser også til vedlegg i rapporten der Alf Ottar Folkestad viser til at området etter kvart har blitt mindre viktig. «På 1970-talet hadde disse myrane ein definitiv verdi som hekkelokalitet for sjøfugl- og kystfugl-arter, men endringar og inngrep i området, saman med generell nedgang og markerte bestandsendringar for eit fleirtal av dei artane som tidlegare nytta området, har redusert den naturfaglege verdien og funksjonen av området radikalt».

Konklusjonen vår er at den samla belastninga av planframlegget ikkje medfører vesentleg skade på naturmangfaldet i strid med forvaltningsmåla for naturtypar og økosystem (§4) og artar (§5). Viser elles til kapittel 7.22. i planomtalen. Vi legg då også til grunn at folk generelt viser omsyn til fuglane i hekketida.

### **9.7. Rekreasjonsinteresser**

Del av strandsona som ikkje inngår i byggeareal er ivareteke som LNF-areal (friluftsområde) i planframlegget.

### **9.8. Uteområde**

Kravet til uteopphaldsareal vert dekt dels som MUA og dels som leikeplass. Planområdet er elles knytt til kringliggende sjø, strandområde og utmarksområder og gjev gode forhold for leik og fritidsutøving. Planen medfører ikkje nedbygging av areal som tidlegare er tilrettelagt eller nemnande brukt som opphaldsareal/leik eller som friluftsområde i dag.

### **9.9. Trafikkforhold**

Trafikken på fylkesveg 654 er i dag på 3610 køyrety i døgnet. Dei nye husværa i planframlegget vil generere ca 400 -450 turar i døgnet (90x4,5). Så langt vi kan sjå vil ikkje denne auken vere vesentleg for trafikksituasjonen slik vegnettet sin standard er planlagt, jf kommunen sin standard for vegar.

### **9.10. Born sine interesser**

Iht. T-2/08 vurderer vi planframlegget som tilfredstillande for born og unge, jf elles krava i kommuneplanen. Leikeareala avsett i planen er av større omfang enn kva kommuneplanen krev. Areala er funksjonelle.

### **9.11. Sosial infrastruktur**

Det er frå rektor ved Stokksund skule peika på at dersom feltet får ei rask utbygging vil dette føre til kapasitetsproblem for skulen.

Det må påreknast ei større interesse for feltet i startfasen enn etter kvart. Meklarfirma, som har vurdert kva omsetnad av tomter som kan ventast, viser til at 5-10 tomter årleg bør kunne påreknast selt – basert på bustadbygginga/omsetning av bustader i kommunen. Konsekvensane for skulen vil elles henge saman med anna utbygging i nedslagsfeltet for skulen, ev flytting internt og eksternt.

### **9.12. Universell tilgjengelegheit**

Bustadbygginga i feltet krev ikkje universell utforming i seg sjølv i hht TEK10. Prinsippa kring slik utforming vert likevel føresett lagt til grunn, jf føresegnene. Vi viser også til at terrenget i planområdet er slik at universell utforming let seg gjennomføre nærmast generelt – både for vegar, bustader og leikeareal.

### **9.13. Energibehov og energiforbruk**

Tiltaka i planen vil medføre ein energibruk for 90 bustadeiningar lik ca 1.800.000 kW/h (90x20.000) i året (jf TEK10 sine grensekraav). Alternativ energi kan nyttast ved at fjernvarme vert teken frå sjøen. Det kan også tenkjast at leikeareala kan nyttast for å ta ut jordvarme.

### **9.14. Risiko- og sårbarheit (ROS)**

Det er ikkje påvist vesentlege konsekvensar i høve ROS, jf. vedlagde sjekklister.

### **9.15. Jordressursar/landbruk**

Ikkje relevant.

### **9.16. Teknisk infrastruktur**

Området kan knytast til eksisterande off. vassverk. Spillvatn pumpast til etablert reinseanlegg i området Løysing for handtering av spillvatn må handsamast førebels gjerast lokalt.

### **9.17. Økonomiske konsekvensar for kommunen**

Planframlegget medfører økonomiske konsekvensar for kommunen. Tilkomstvegane i feltet er regulert offentleg. Dette gjeld også fortaua. Før utbygging vil det kunne bli søkt om godkjenning av utbyggingsavtale. Kommunalt overtek då alle veg, leidningsanlegg og VA-anlegg elles for vedlikehald. Dette vil i så fall medføre drift- og vedlikehaldskostnader.

### **9.18. Konsekvensar for næring**

Ikkje relevant.

### **9.19. Interessemotsetningar**

Det er ikkje kome fram vesentlege motsetnader knytt til planområdet.

I høve naturmangfaldet er det vist til at feltet vil kunne påverke dei nytta hekkeområda. Dei uberørte areala mot sjøen er framleis omfattande og vi vil tru fuglen tilpassar seg endra føresetnader. Vi viser elles til at areala mot sjøen også i dag vert nytta til turområde, at skulen nyttar deler av areala i undervisninga – og endeleg at det vert teke ålmenne omsyn i hekketida.

Vi vil også peike på at slik trafikkmønsteret no er på vegar inn til og inne på skuleområdet, så vert det vist til at det dels føregår uforsvarleg køyring. I planframlegget legg vi til grunn tilgrensande reguleringsplanar sine løysingar. Dei planlagde vegane i feltet og tilkomstvegane denne planen omfattar, følgjer den kommunale vegstandarden som er fastsett. I høve planframlegget og dei rekkjefølgjekrava som er vist til, vert vegnettet trafiktrygt – på vilkår av at folk held seg til trafikreglane.

### **9.20. Avveging av verknadar**

Jf pkt. 9.19

## 10. Innkomne innspel

Viser til vedlegg A1/A2 for nærmare vurderingar av dei ulike innspela.

### 10.1. Merknader/innspel kom inn som følgje av forvarsling/annonsering

- |   |                    |
|---|--------------------|
| 1) Mørenett AS  | dat. 26.03.2015    |
| 2) Statens vegvesen   | dat. 15.04.2015    |
| 3) Noregs vassdrags- og energidirektorat  | dat. 20.04.2015    |
| 4) Møre og Romsdal fylkeskommune  | dat. 29.04.2015    |
| 5) Fylkesmannen i Møre og Romsdal   | dat. 29.04.2015    |
| 6) Per-Magne Lillenes, Andre Gjerde, Preben A. L. Hestad,<br>Kristoffer Aksnes, Johan Ole Abeltun, Ole Johan Aksnes,<br>Curt Åge Hauge, Ingar Baltzersen, Jarl Åge Vågsholm og<br>Tjørnvåg idrettslag | dat. 29.04.2015    |
| 7) Søre Sunnmøre Landbrukskontor  | dat. 07.05.2015    |
| 8) Referat frå møte med idrettslag og naboar  | møtedato 1.10.2015 |
| 9) Referat frå møte med særskilde grupper, grendelag, skulen  | dat. 28.10.2015    |

### 10.2. Oppsummering – dei viktigaste innspela til planarbeidet

- Mørenett AS skriv at bustadområdet krev ein nettstasjon plassert om lag midt i feltet.
- Raudlistearter i området må kartleggast. Det bør gjerast ei ny registrering av kva fuglar som hekkar i området, slik at ein får oppdatert kunnskap om naturverdiane. Kartlegginga må gjerast av fagkyndige, og arbeidet skal vere i tråd med DN-handbøkene.
- Ber om at det blir arrangert eit møte i mellom grunneigarane/naboane og AG Plan og Arkitektur AS. Dette er eit stort prosjekt og som vil medføre ein vesentlig auke av biltrafikken forbi skulen, idrettsanlegget og eksisterande hus. Her må ein i fellesskap prøve å kome fram til gode/levelege løysingar.
- Trafikkmønsteret rund skulen i dag er problematisk. Å tilføre meir trafikk vil vere uforsvarleg. Alternativ vegtilkomst til feltet må vurderast.

### 10.3. Oppsummering – korleis innspela er tekne omsyn til i planframlegget

- Areal til nettstasjon er sett av i planen.
- Det er gjennomført registrering av raudlistartar i området, sameleis er hekkande fugl i området mv kartlagt – dette i samsvar med avklaringar i kommuneplanen og FM si omtale i innspelet, jf også innspelet frå Søre Sunnmøre landbrukskontor. Konklusjonane som følgjer av utgreiingane er i hovudsak tekne omsyn til i planframlegget.



- Det er halde møte med grunneigarar/naboar/særskilde grupper/grendelag/skulen vedkomande planarbeidet. Vi har avklara med vegvesenet at køyremønsteret som blir som følgje av ny reguleringsplan er OK. køyring inne på skuleområdet må /bør organiserast noko betre og slik at det vert vektlagt å få til ei trygg avstiging frå bil til fortau for skuleborna, jf. td. skisse i vedlegg A1. Alternativ tilkomst til bustadfeltet Prestegardsmyrane (B33) er ikkje aktuelt. Trafikkmengda som vert på adkomstvegane langs skulen og idrettsanlegget er innan den mengda som vegane er tenkte til. Kvar bilfører må ta ansvar for å køyre forsvareg innan det fastsette køyremønsteret.

## 11. Avsluttande kommentar

Arbeidet med planen vart oppstarta med kunngjering 23.03.2015, brev til berørte partar datert 19.03.2015 og med frist for merknad 05.05.2015.

I kommuneplanen er arealet sett av til bustadfelt.


Kommunen har gjennom kommuneplanen sett av vesentlege areal for å sikre gode vilkår for skulen og tilhøyrande anlegg. Bustadfeltet støttar opp om elevgrunnlaget til skulen og vil sikre at Stokksundområdet framleis vert ei «levande bygd» - med alle dei kvalitetar som allereie finst i bygda og i bygdene kring.

Det ligg ikkje føre vesentlege merknader til sjølve planen. Det er reist spørsmål ved trafiksikkerheita kring og på skuleområdet. Kommunen vil ta tak i dette som ei eiga sak. Det ligg ikkje føre mange merknader i saka. Vi har hatt to (2) medverknadsmøter med orientering og god diskusjon, jf merknad 8 og 9 i vedlegg A2.

Kommuneplanen sine vilkår for bruken av arealet er i vareteke og vi har i planframlegget lagt større vekt på born sit leikemiljø enn kva minstekrava i kommuneplanen tilseier. Areal er godt eigna til føremålet og universell utforming kan gjennomførast som gjennomgåande prinsipp.

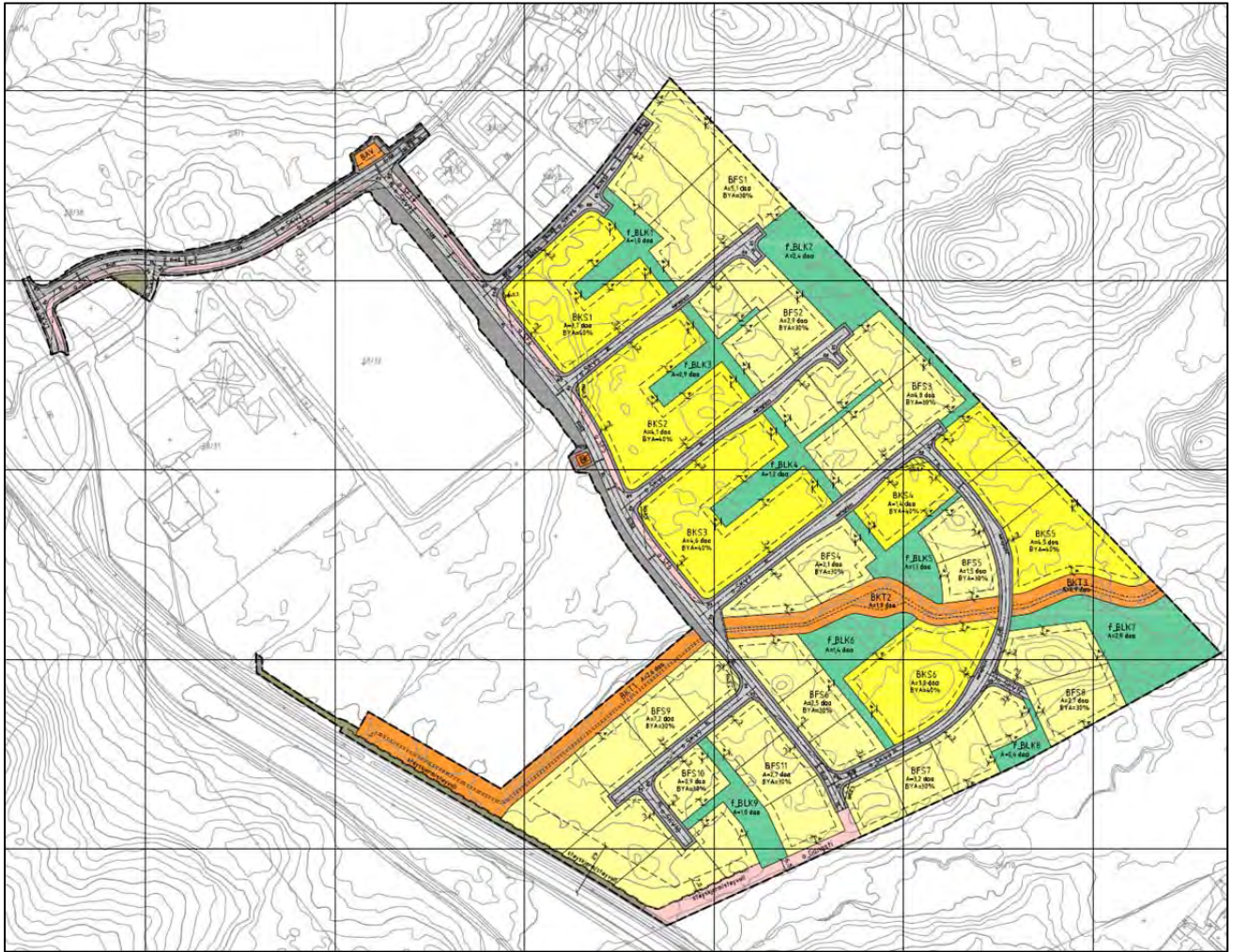
Så langt vi kan sjå samsvarer planframlegget med dei forventningar til arealbruken som går fram av kommuneplanen.

*Utsnitt av plankart, sjå neste side:*



Kåre Gjengedal  
Siv.ing./planleggar, RIF rådgivar

*Sakshandsamar og  
fagansvarleg innan areal-, infrastruktur- og samferdselsanlegg*



Utsnitt av plankart, nedskalert



Møre og Romsdal fylke

Fylkeshuset  
6404 Molde

Saksnr 2015/448	Arkiv L12	Dykkar ref	Avd /sakshandsamar DOK / HS	Dato 21.01.2016
--------------------	--------------	------------	--------------------------------	--------------------

## **F-SAK 10/16 DETALJREGULERINGSPLAN FOR STOKKSUND B33 - UTLEGGING TIL OFFENTLEG ETTERSYN**

Vedlagt følger F-sak 10/16.

Formannskapet handsama saka i møte 19.01.16 og gjorde slikt vedtak:

***Formannskapet vedtek, i medhald av plan- og bygningslova § 12-10, at detaljreguleringsplan for Stokksund B33, sist datert 19.11.2015, vert lagt ut til offentlig ettersyn med fylgjande endring i § 12 – krav om rekkjefølgje bokstav a, 2. setning:***

***§ 12 – krav om rekkjefølgje (pbl. § 12-7 nr. 10)***

- a. Nærleikeplassane BLK1, 3, 4, 5, 6, 8 og 9 skal opparbeidast og ferdigstillast før det vert gjeve ferdigattest til nye bustadar som soknar til den aktuelle nærleikeplassen jfr. maks avstandskrav på 50 m mellom bustad og leikeplass.***

Hilde Bringsvor Skinneres  
e.f.



Kopi:

Fylkesmannen i Møre og Romsdal	Fylkeshuset	6404	Molde
Statens vegvesen Region midt	Fylkeshuset	6404	Molde
Noregs vassdrags- og energidirektorat, Region Vest	Pb 53	6801	FØRDE
Søre Sunnmøre Landbrukskontor	Dragsundvegen 6	6080	Gurskøy
Mørenett AS	Langemyra 6	6160	HOVDEBYGDA
Stokksund Grendalag v/Joakim Eiksund		6070	TJØRVÅG
Storeneset grannelag v/Alf Olger Dypvik		6070	TJØRVÅG
Per-Magne Lillenes		6070	TJØRVÅG
Indre Herøy sokn v/kyrkjekontoret Barnerepresentanten i Herøy kommune	Lisjebøvegen 1	6091	FOSNAVÅG



Utviklingsavdelinga

## SAKSPROTOKOLL

---

Sakshandsamar:	OMR	Arkivsaknr:	2015/448
		Arkiv:	L12

---

Utvalsaksnr	Utval	Møtedato
10/16	Formannskapet	19.01.2016

### DETALJREGULERINGSPLAN FOR STOKKSUND B33 - UTLEGGING TIL OFFENTLEG ETTERSYN

**Tilråding:**

Formannskapet vedtek, i medhald av plan- og bygningslova § 12-10, at detaljreguleringsplan for Stokksund B33, sist datert 19.11.2015, vert lagt ut til offentlig ettersyn med fylgjande endring i § 12 – *krav om rekkjefølgje* bokstav a, 2. setning:

§ 12 – *krav om rekkjefølgje (pbl. § 12-7 nr. 10)*

- b. *Nærleikeplassane BLK1, 3, 4, 5, 6, 8 og 9 skal opparbeidast og ferdigstillast før det vert gjeve ferdigattest til nye bustadar som soknar til den aktuelle nærleikeplassen jfr. maks avstandskrav på 50 m mellom bustad og leikeplass.*

Særutskrift:

Møre og Romsdal fylkeskommune	Fylkeshuset, pb. 2500	6404 MOLDE
Fylkesmannen i Møre og Romsdal	Fylkeshuset, pb. 2520	6404 MOLDE
Statens vegvesen, region midt	Postboks 2525	6404 MOLDE
Norges vassdrags- og energidirektorat	Naustdalsvn. 1b pb. 53	6801 FØRDE
Søre Sunnmøre Landbrukskontor	Dragsundvegen 6	6080 GURSKØY
Mørenett AS	Langemyra 6	6160 HOVDEBYGDA
Stokksund Grendalag v/ Joakim Eiksund,		6070 TJØRVÅG
Storeneset grannelag v/ Alf Olger Dypvik,		6070 TJØRVÅG
Per-Magne Lillenes		6070 TJØRVÅG
Indre Herøy sokn v/kyrkjekontoret	Lisjebøvegen 1	6091 FOSNAVÅG
Barnerepresentanten i Herøy kommune		
Ungdomsrådet		
Eldrerådet		
Råd for menneske med nedsett funksjonsevne		

**Møtebehandling:**

Planleggar frå Utviklingsavdelinga Ole Magne Rotevatn orienterte.

Rådmannen si tilråding vart samrøystes vedteken.

**Vedtak i Formannskapet - 19.01.2016**

Formannskapet vedtek, i medhald av plan- og bygningslova § 12-10, at detaljreguleringsplan for Stokksund B33, sist datert 19.11.2015, vert lagt ut til offentlig ettersyn med fylgjande endring i § 12 – *krav om rekkjefølgje* bokstav a, 2. setning:

*§ 12 – krav om rekkjefølgje (pbl. § 12-7 nr. 10)*

*c. Nærleikeklassane BLK1, 3, 4, 5, 6, 8 og 9 skal opparbeidast og ferdigstillast før det vert gjeve ferdigattest til nye bustadar som soknar til den aktuelle nærleikeklassen jfr. maks avstandskrav på 50 m mellom bustad og leikeplass.*

## **Vedlegg**

- 1 Plankart - detaljreguleringsplan for Stokksund datert 19.11.2015
- 2 Føresegn, datert 19.11.2015
- 3 Planomtale, datert 19.11.2015
- 4 Rapport - naturmangfald, datert 14.9.2015
- 5 Sjekkliste Naturmangfald
- 6 Sjekkliste ROS, datert 19.11.2015
- 7 Rapport - Støy, datert 26.10.2015
- 8 Vurdering av merknadar, datert 19.10.2015
- 9 Merknadar ved varsel om oppstart

## **Saksopplysningar:**

Målet med planarbeidet er å leggje til rette for ulike typar bustadar med tilhøyrande infrastruktur på Stokksund.

Området er i kommuneplanen sin arealdel definert som framtidig bustadområde B33 med plankrav. Vest for B33 ligg TJ18 som er avsett som offentleg/privat tenesteyting.

Det er gjennomført oppstartsmøte med kommunen 6.3.2015 og Formannskapet vedtok i møte 17.3.2015, F-sak 55/15, oppstart av planarbeid. Oppstart av reguleringsarbeid vart varsla i avis og på nett 24.3.2015 med frist for merknadar 5.5.2015.

Med bakgrunn i merknad frå Per-Magne Lillenes ved varsel om oppstart vart det gjennomført ekstra medverknadsmøte på Stokksund skule 1.10.2015 der idrettslag, naboar, skule v/rektor og indre Herøy sokn var inviterte. Hovudprinsippa i planarbeidet vart presentert på møtet.

Plankonsulent har også gjennomført medverknadsmøte 28.10.2015 der fokus var på særskilde grupper der barnerepresentanten, eldreråd, råd for menneske med nedsett funksjonsevne, norges handikapforbund, ungdomsrådet grendalag, foreldreutvalet ved skulen og rektor på skulen var inviterte.

## **Omtale av planforslaget:**

I sum er det stipulert 80-100 bustadeiningar i området.

### Frittliggjande småhusbusetnad (BFS)

38 tomter for einebustadar og to-mannsbustadar. Det er eit siktemål at deler av tomtene skal kunne byggast ut med to-mannsbustader. Slike tomter er gitt ekstra tomtedjupne og breidde.

I føresegnene er tomtebruken definert slik:

*I område merka «BFS» kan tomt nyttast til inntil to (2) fullverdige bustadeiningar. Bustadeiningane skal då vere delt vertikalt. Tomt brukt til einebustad kan ev. også ha mindre utleigehusvære som sekundærbustad, ev inntil to (2) stk. hyblar. Tomt nytta til to (2) fullverdige bustadeiningar kan ikkje ha sekundærbustad/hybel.*



### Konsentrert småhusbusetnad (BKS)

Seks (6) område for konsentrert småhusbusetnad. I område merka "BKS1-BKS6" skal det byggjast konsentrerte småhus; rekkjehus, vertikaldelte og/eller horisontaldelte hus. Rekkjehus kan ha inntil 4 bustadeiningar i kvar (vertikalt delt). Bustader som er både vertikalt og horisontalt delte kan ha inntil 4 bustadeiningar.

### Avlaupsanlegg (BAV)

I planframlegget er det sett av eit eige areal (BAV) til avlaupsanlegg (pumpestasjon og slamavskiljar i tilknytning til naudoverløp). Som vedlegg til planframlegget følgjer eit prinsippsskisse på korleis vass- og avløpsanlegget er tenkt løyst.

### Anna kommunalteknisk anlegg (BKT)

Gjennom området går bekkar som kjem frå stikkrenner gjennom fylkesvegen. Planen gjev grunnlag for å samle stikkrennene i eit løp mot sjøen. Særleg ved utbygginga av det nye skuleområdet vil det vere tenleg å få lagt om hovudbekken (største stikkrenna). Kanalen må byggast når for å ta omsyn til overvatn er det lagt til rette for ein dremskanal (BKT) gjennom feltet.

For meir detaljar knytt til avlaup og overvatn sjå planomtale og prinsippsskisse.

### Leikeplass (BLK)

Det er sett av areal til 9 stk. felles leikeplassar innanfor planområdet. 7 av desse er nærleikeplassar og 2 er kvartalsleikeplassar. Mellom leikeplassane er det gjennomgåande gangareal. Samla areal til nærleikeplass er ca. 50 m<sup>2</sup> pr bustadeining. Det er lagt vekt på at leikeplassane skal auke standarden på bustadfeltet og gje grunnlag for eit godt bumiljø og ein god grønstruktur.

### Samferdselsanlegg og teknisk infrastruktur

#### Køyreveg (SKV) og annan veggrunn

SKV1-SKV12 skal vere offentlege vegar. Det same gjeld for tilhøyrande annan veggrunn – teknisk anlegg. Vegane er dimensjonert for 30 km/t (jf. kommunen si «Rettleiing for dimensjonering av vegar med tilhøyrande areal»).

#### Fortau (SF)

I områda merka SF etablerast fortau samtidig med etablering av tilgrensande køyreveg.

#### Krav om rekkjefølgje

Ved byggesøknad skal det gjerast greie for plassering av minste utomhusareal (MUA). Nærleikeplassane BLK1, 3, 4, 5, 6, 8 og 9 skal opparbeidast og ferdigstillast seinast når bustadeining nr 5 tilhøyrande leikeplassen vert teken i bruk, jfr. maks avstandskrav på 50 m mellom bustad og leikeplass. Kvartalsleikeplassane BLK2 og 7 skal ferdigstillast når bustadeining nr 20 tilhøyrande leikeplassen vert teken i bruk, jfr. maks avstandskrav på 250 m mellom bustad og leikeplass.

Adkomstvegane o\_SKV1 og o\_SKV2 skal utbyggast når eksisterande veg har 50 bustadeiningar som er knytt til vegen frå bustadområda i aust (her langs Grøndalsvegen, Bondestokksund og Prestegardsmyrane).

### Tilstøytande reguleringsplanar og trafikkavvikling:

Byggefeltet vert å knyte seg til vegen Grøndalsvegen. Vegen skal gjevast høgare standard og vert knytt til Prestegardsvegen og endeleg til fylkesveg 654. Siste del inngår i nyleg vedteken reguleringsplan.

Vegstandarden i planforslaget er i tråd med Herøy kommune sin vegnormal «retteleiing for dimensjonering av vegar med tilhøyrande areal».

Indre Herøy kyrkje – Stokksundbrua, planid: 201286:

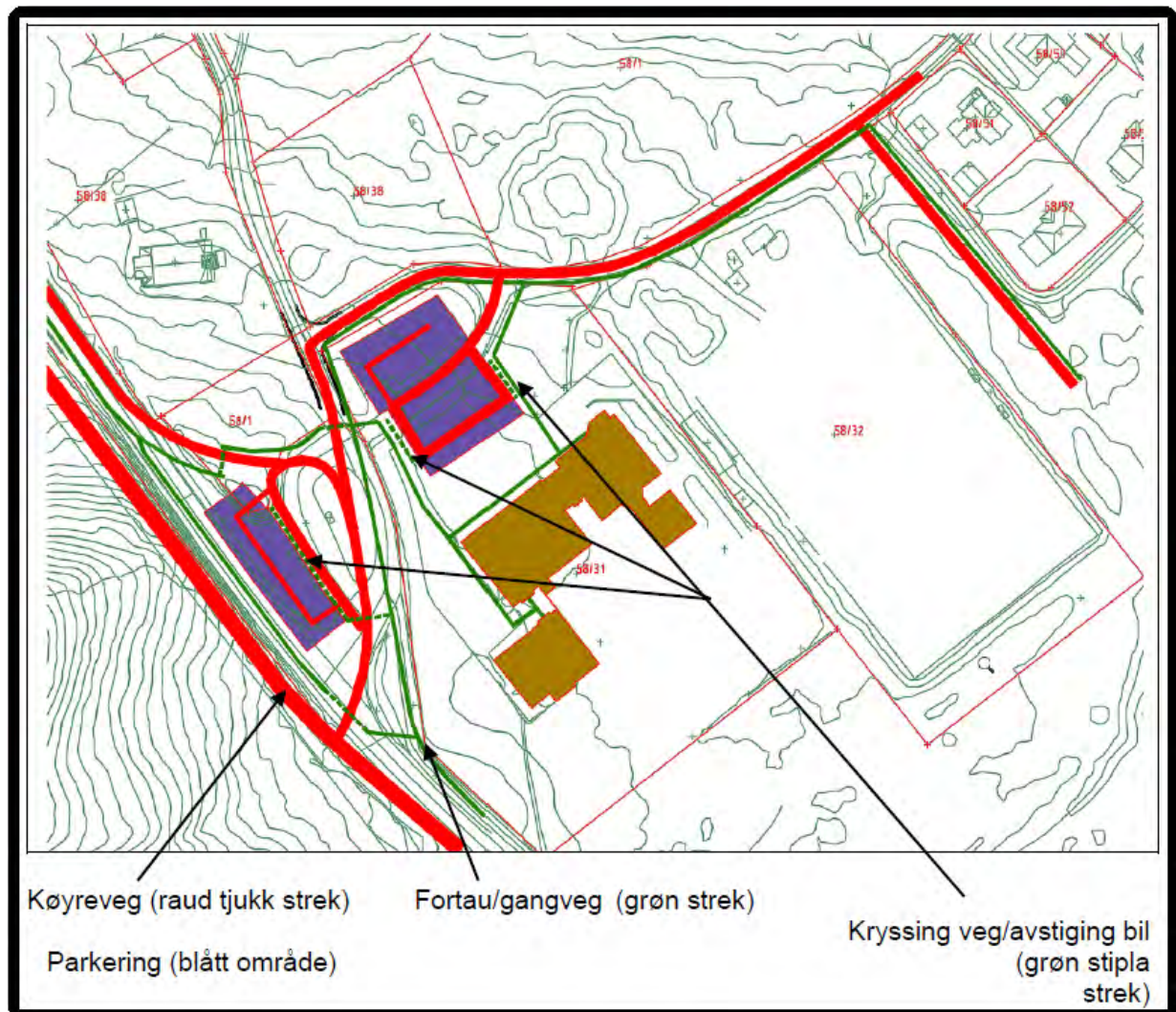


Reguleringsplan for Indre Herøy kyrkje – Stokksundbrua er ein nyleg vedteken detaljplan for omlegging Fv 654 som også omfattar busshaldeplass og parkering.

Dei fleste kritiske merknadane til planarbeidet for Stokksund B33 går på dagens situasjon knytt til trafikkavvikling rundt skuleområde. I dag er område prega av eit utfordrande køyremønster, men dette er i stor grad betra gjennom Statens vegvesen sitt reguleringsarbeid. Som vi kan sjå av godkjend reguleringsplan over er det planlagt eiga busslomme mot skuleområde der borna kan gå direkte ned på gang- og sykkelveg. For foreldre som skal setje av born i område må desse nytte område SPA og borna går deretter på gang- og sykkelveg på vestsida av SPA, kryssar mot BR og kryssar på nytt over til skuleområde.

Den nye reguleringsplanen til vegvesenet har rydda bort mykje av problema i tilkomstområdet til skulen. Det ligg til foreldra/sjåførane å køyre forsvarleg i samsvar med vegmønsteret. Køyring inne på skuleområdet må skulen sjølv ta tak i og syte for forsvarleg køyremønster. Plankonsulent har laga ei skisse som viser forslag til nytt

køremønster på skuleplassen sjølv om det ligg utanfor planområde, sjå skisse nedanfor.



**Oppsummering av dei viktigaste merknadane ved varsel om oppstart:**

### **Merknad nr. 5 - Fylkesmannen i Møre og Romsdal**

#### Utdrag:

Arealbruken i planområdet er i tråd med nylig vedtatt kommuneplan. I oversendinga blir det vist til at det i kommuneplanen sin KU stillast krav om avklåring av ulike tilhøve ved detaljregulering. Dette gjeld mellom anna kartlagde raudlistearter i området. Naturbaseregistreringane for dette området er gjort i 1994, så det bør gjerast ei ny registrering av kva fuglar som hekkar i området, slik at ein får oppdatert kunnskap om naturverdiane. Både fiskemåke, tjeld, storspove, rødstilk og tyvjo er registrert her, og fiskemåken er klassifisert som viktigst av desse. Kartlegginga må gjerast av fagkyndige, og arbeidet skal vere i tråd med DNhandbøkene.

#### Kommentar:

Vidare registreringar og utgreiingar er gjort i samsvar med dei krav kommuneplanen sin KU og fylkesmannen si påpeiking. Vi viser her til utgreiing frå Miljøfaglig utredning AS.

**Merknad nr. 6 - Per-Magne Lillenes, Andre Gjerde, Preben A. L. Hestad, Kristoffer Aksnes, Johan Ole Abeltun, Ole Johan Aksnes, Curt Åge Hauge, Ingar Baltzersen, Jarl Åge Vågsholm og Tjørvåg idrettslag**

Utdrag:

*Ber om at det blir arrangert et møte imellom desse partane og AG Plan og Arkitektur AS. Dette er et så stort prosjekt og vil medføre en vesentlig økning av biltrafikken forbi skulen, idrettsanlegget og eksisterende hus at her må man i fellesskap prøve å kome fram til gode/levelege løysningar.*

Kommentar:

Det blei halde medverknadsmøte med grunneigarane 10.10.2015, sjå under pkt. 8.

**Merknad nr. 8 - Referat frå møte med idrettslag og naboar**

Utdrag:

Utfordringar som kom fram:

- Trafikken rundt skulen er problematisk. Ikkje ordna. Buss og foreldre køyrer på slik måte at det vert lite trygt å ferdast for borna. Parkering inne på skuleområdet er også problematisk.
- Slik trafikksituasjonen er no er det lite ønskjeleg at bustadfeltet knyter seg til vegen som i dag går frå fv 654 til Stokksund (forbi idrettsanlegget). Det vart difor foreslått å nytte anna avkøyrsløse som Storenesvegen eller ved å knyte seg inn på noverande kryss inn til skulen (frå fv 654) og føre den langs fv654 tilbake til bustadfeltet.
- Det vart vist til at eksisterande bustader har etablert felles VA-løysingar.

Kommentar:

Køyremønster kring skulen:

- I planen til vegvesenet er det rydda opp i køyremønsteret ved at eine innkøyringa til skulen er stengd. Der er lagt inn busslomme mot fortausside/skuleside. Avstiging frå buss er sikra. Avstiging frå personbil må gjerast frå «rundkøyring mot parkeringsplassen» eller at foreldra køyrer inn på skuleområdet mot eks. parkeringsplass. Internt på skulen er ikkje trafikkmønsteret i gjeldande reguleringsplanar planlagt. Med trafikkmønster som føresett i den «nye» reguleringsplanen vert muligheita for «rotete/uoversiktleg» køyring frå foreldra teke bort. I arbeidet med byggeplanen for bussrundkøyringa og tilgrensande parkeringsplass kan fortau mellom køyreveg og parkeringsplass innarbeidast. Gjer det enno tryggare å setje av born i «rundkøyringa». Gangfelt nyttast for å markere kryssing av køyreveg.

Alt. vegtilkomstar for feltet:

Statens vegvesen har i uttale til kommuneplanen sin arealdel uttalt at det ikkje vil vere aktuelt med fleire avkøyrsløse frå fylkesvegen i dette område. Kommunen har derfor signalisert dette vidare til plankonsulent og tiltakshavar og det er ikkje lagt arbeid i å teikne forslag til nye avkøyrsløse frå fylkesvegen. Trafikken må konsentrerast i eitt kryss og trafikksikre der. Å utvide «skulekrysset» med avkøyering mot sør mellom gangvegen og skulen vil komplisere krysset svært mykje. I området ligg buss-stopp, fortau, parkeringsareal, 4 kryss, ei rekkje kryssingspunkt for gåande og støyskjerming. Tilknytning av ny veg i dette trafikkbildet vert svært komplisert og vil øydelegge

mykje av trafikksikringsgevinsten som no er planlagt. Inga god/tenleg løysing, vert ikkje tilrådd.

#### Konklusjon på trafikksituasjonen:

Den nye reguleringsplanen til vegvesenet har rydda bort mykje av problema i tilkomstområdet til skulen. Det ligg til foreldra/sjåførane å køyre forsvarleg i samsvar med vegmønsteret. Køyring inne på skuleområdet må skulen sjølv ta tak i og syte for forsvarleg køyremønster.

#### **Merknad nr. 9 - Referat frå møte med «særlege grupper», grendelag og skulen**

##### Utdrag:

- Ser positivt på feltet.
- Trafikken rundt skulen er problematisk. Hastigheita på fv654 burde kunne senkast til 60 km/t forbi skulen.
- Parkeringa inne på skuleområdet er også problematisk. Rektor vil ta trafikkavviklinga opp med kommunen og avklare køyremønster og arealdisponeringa på skuleområdet. Dette er forhold som ligg utanfor vårt planområde og må handsamast som eiga sak.
- Viktig for skulen at der er god kontakt med friluftsområdet i aust mot sjøen. Nyttar grindhuset (uthus) i undervisinga. (etter planframlegget er der tilkomst over kvartalsleikeplass til eksisterande sti).
- Stegvis utbygging av feltet: medfører anleggstrafikk i fleire år. Vil vurdere om det skal setjast krav om at Grøndalsvegen må opprustast med fortau i 1. byggetrinn pga. dette.
- Diverse detaljar i tilknytning til eksisterande bustader på tilgrensande område vart drøfta: avstand til veg/grøfteareal, overvatnet som no går mot veggrøfta i bustadvegen

##### Kommentar:

- Konklusjonen var at den nye reguleringsplanen har organisert trafikken annleis i området ved inngangen til skuleområdet. Ikkje grunnlag for å diskutere vedteken plan.
- Vedkomande skilting av fv 654: slik krav må sendast som innspel til Trafikktryggingsutvalet i kommunen.
- Nytt køyremønster må på plass. Rektor tek opp saka med kommunen.

#### **Vurdering:**

##### **Vurderingar etter Naturmangfaldslova § 8-12**

###### §8 Kunnskapsgrunnlaget

Generelt vurderast kunnskapsgrunnlaget for planområdet som relativt godt i forhold til naturtypekartlegging og raudlisteartar. Den offentlege tilgjengelege kunnskapen var på førehand middels godt til dårlig, og det var naudsynt med feltarbeidet i 2015 for å kunne bruke denne paragrafen på aktuelle tiltak i området. Innhenting av eldre, upublisert materiale fra Alv Ottar Folkestad (Sjå *rapport – naturmangfald, datert 14.9.2015*), var samtidig ei vesentleg tilleggskilde.

###### §9, Føre-var-prinsippet

Sidan kunnskapsgrunnlaget vurderast som godt, vil også behovet for bruk av føre-var-prinsippet reduserast.

## §10, Økosystemtilnærming og samlet belastning

Berørte naturmiljø omfattar i hovudsak nokså vanlege og artsfattige miljø utan innslag av spesielt kravfulle artar av planter. Den samla belastninga på desse naturtypane vil derfor være liten sjølv om forekomstane her går tapt. For hekkande fugl vil tiltaket derimot redusere arealet der fuglane no har koloniar, og den negative betydninga for dei lokale hekkebestandane av måkefugl vil vere stor i og med at dei to utbyggingsområda (Prestegardsmyrane og Grøndal) vil redusere hekkeområda for måkekolonien, og auka busetting vil truleg føre til meir aktivitet og meir forstyrning i hekketida.

Måkefugl har i fleire år hatt problem å få fram ungar langs kysten og mange koloniar er nedgåande. Dette gjeld også for artane silde-, grå- og fiskemåke, som alle hekkar på Prestegardsmyrane. Sildemåkekolonien har auka siste åra på Prestegardsmyrane. Det er derfor uheldig å bygge ned areal der måkekolonien er veksande og ikkje minst sidan dei her lukkast med å få fram ungar. Alv Ottar Folkestad skriv i sitt notat fylgjande om Sildemåkekolonien (Sjå rapport – naturmangfald, datert 14.9.2015): *Innafor Stokksundområdet er det framleis viktige naturområde og ei rekkje fugleartar som har verdi og treng omsyn i arealbrukssamanheng, men desse nyttar i dag andre delar av området, stort sett dei best avskjerma terrengavsnitta med minst menneskeleg aktivitet, slik som silde- og gråmåsekolonien ved Oksen...*

Alv Ottar Folkestad (Sjå rapport – naturmangfald, datert 14.9.2015) skriv i sitt notat : *På 1970-talet hadde desse myrane ein definitiv verdi som hekkelokalitet for sjøfugl- og kystfugl-artar, men endringar og inngrep i området, saman med generell nedgang og markerte bestandsendringar for eit fleirtal av dei artane som tidlegare nytta området, har redusert den naturfaglege verdien og funksjonen av området radikalt*

### **Forslag til avbøtande og kompenserande tiltak**

- Det bør ikkje leggst til rette for tilkomst til strandengområda.
- Sikre at den nordlegaste vika vert skjerma.
- Ferdseisforbod i hekketida.
- Forby kattehald evt. innføre bandtvang på katter i bustadfeltet.

Det er i planframlegget teke inn avbøtande tiltak der det har vore mogleg. Det vert ikkje lagt til rette for tilkomst til strandengområda. Dette i form av at vegar ikkje går ut i LNF-området, gangkorridorane (del av leikearealet) er avgrensa slik at desse i varetek berre tilkomst til leikeareal. Den nordlegaste vika ligg i god avstand frå planområdet. Andre utlagde byggefelt grensar meir til området. Når det gjeld ferdseisforbod, vil alminnelege omsyn i hekketida vere avbøtande. Dette kan opplysast om med skilt ved inngangar til LNF-området. Å innføre ferdseisforbod ligg evt. til fylkesmannen. Når det gjeld forbod mot kattehald og evt. bandtvang på kattar finn vi det vanskeleg å innføre slike påbod/restriksjonar i plansamanheng.

Med dei avbøtande tiltaka som er lagt inn i planen vil den samla belastninga vere akseptabel då det ligg andre bustadområde nærmare hekkeområde enn det som er planlagt.

§ 11 kostnad for å avgrense negativ miljøpåverknad  
Ikkje relevant i denne saka.

§12 miljøforsvarlege teknikkar og driftsmetodar  
Ikkje relevant i denne saka.

### **Konklusjon:**

#### Konsekvensar for folkehelse:

Planframlegget vil ha positive konsekvensar for folkehelsa då det vert planlagt bustadar med tilnærma universell utforming (ift. stigning, bustadar og leikeareal).

#### Konsekvensar for drift:

Planframlegget medfører økonomiske konsekvensar for kommunen. Tilkomstvegane i feltet er regulert offentlege. Dette gjeld også fortaua. Før utbygging vil det kunne bli søkt om godkjenning av utbyggingsavtale. Kommunen overtek då alle veg, leidningsanlegg og VA-anlegg elles for drift og vedlikehald. Dette vil i så fall medføre drift- og vedlikehaldskostnader.

Planforslaget er godt gjennomarbeidd løysingane som er valt er godt dokumenterte. Tilkomstvegen og dei interne vegløyningane i feltet tilfredsstillar krava i Herøy kommune sin «Rettleiing for dimensjonering av vegar med tilhøyrande areal». Trafikkløyningane rundt skuleområde er i stor grad ordna gjennom Statens vegvesen si regulering og rådmannen ser derfor ikkje at det kan gjerast meir i dette reguleringsarbeidet for å løyse dei utfordringane som er der. Dette vil bli løyst ved utbygging.

Det biologiske mangfaldet i området er sårbart og kommunen har fått ein god dokumentasjon på naturmangfald og naturverdiar i Stokksund. Med dei avbøtande tiltaka som er lagt inn i planforslaget vil rådmannen, etter ei heilskapleg vurdering, tilrå at kommunen går vidare med saka.

Rådmannen meiner rekkjefølgjekravet i føresegna om å avvente utbygging av nærleikeplassar til det 5.huset tilhøyrande leikeplassen vert teke i bruk ikkje er godt nok for å ta omsyn til barn og unge sine behov. Rådmannen vil foreslå at føresegna vert endra til at nærleikeplass skal byggast ut før det vert gjeve ferdigattest til nye hus som soknar til den aktuelle leikeplassen.

Etter ei heilskapleg vurdering av saka vil rådmannen rå til at planforslaget i medhald av plan- og bygningslova, §12-10, vert lagt ut til offentlig ettersyn i seks veker med endringa nemnd ovanfor.

Fosnavåg, 05.01.2016

Olaus-Jon Kopperstad  
Rådmann

Jarl Martin Møller  
Avd.leiar

Sakshandsamar: Ole Magne Rotevatn

Lenke til plankartet digitalt:

<https://www.kommunekart.com/?funksjon=vispunkt&x=62.302802708341034&y=5.73>

[18806648254395&zoom=17&bakgrunnskart=0&kartlag=1515%3A%3AHer%C3%B8y%20kartlag%3AReguleringsplanar%20under%20arbeid%3B&](https://www.kartverket.no/18806648254395&zoom=17&bakgrunnskart=0&kartlag=1515%3A%3AHer%C3%B8y%20kartlag%3AReguleringsplanar%20under%20arbeid%3B&...)



**SJEKKLISTE NATURMANGFALD:**

Nr.	Moment	Vurdering/kommentar
1.	Kva økosystem, naturtypar og artar vert råka av planen?	Går fram av punkta nedanfor, samt eigen rapport utarbeidd av Miljøfagleg Utredning AS.
2.	Kva effekt vil planen ha på landskap, økosystem, naturtypar og artar.	Går fram av punkta nedanfor, samt eigen rapport utarbeidd av Miljøfagleg Utredning AS.
3.	Korleis er tilstanden for dei aktuelle økosystema, og utviklinga i tal lokalitetar av naturtypane og bestandane av artane på landsbasis og lokalt (på staden)?	Viser til eigen rapport utarbeidd av Miljøfagleg Utredning AS.
4.	Ligg det føre faglege rapportar og utgreiingar om naturmangfald i det aktuelle planområdet?	Viser til eigen rapport utarbeidd av Miljøfagleg Utredning AS.
5.	Vil planen påverke trua og nær trua artar på Norsk rødliste for artar 2010?	Viser til eigen rapport utarbeidd av Miljøfagleg Utredning AS.
6.	Vil planen påverke trua og nær trua naturtypar på Norsk rødliste for naturtypar 2011?	Viser til eigen rapport utarbeidd av Miljøfagleg Utredning AS.
7.	Vil planen påverke registrerte naturtypar eller prioriterte artar?	Viser til eigen rapport utarbeidd av Miljøfagleg Utredning AS.
8.	Vil planen påvirke verneområder, nærområder til verneområder, marint beskyttede områder eller vernede vassdrag (jf. Verneplan for vassdrag)?	Nei.  Kjelde: <a href="http://www.naturbase.no">www.naturbase.no</a> <a href="http://www.nve.no">www.nve.no</a> (NVE Atlas)
9.	Vil planen påvirke tilstanden i sjø eller vannforekomster?	Nei, planområdet grensar ikkje til sjø.  <a href="http://vanmiljo.miljodirektoratet.no/">http://vanmiljo.miljodirektoratet.no/</a>
10.	Vil planen påverke registrerte kulturlandskap?	Nei.  Kjelde: <a href="http://www.naturbase.no">www.naturbase.no</a>
11.	Vil planen påverke miljøregistreringar i skog?	Nei.  Kjelde: <a href="http://www.skogoglandskap.no">www.skogoglandskap.no</a>
12.	Vil planen påverke inngrepsfrie naturområde (INON)?	Nei.

## Detaljplan «Stokksund, gnr. 58 bnr. 1 mfl.» i Herøy kommune

		Kjelde: <a href="http://www.dirnat.no/inon">www.dirnat.no/inon</a>
13.	Er det kunnskapsmangel?	Viser til eigen rapport utarbeidd av Miljøfagleg Utredning AS. Generelt blir kunnskapsgrunnlaget no vurdert som relativt godt.

### Oppsummering:

Vi har ikkje funne andre moment utover det Miljøfagleg Utredning AS har avdekka i sin rapport med tilhøyrande vedlegg. I samandraget i rapporten heiter det:

*«Det er ikke registrert spesielle konflikter mellom påviste naturverdier og skisserte utbyggingsplaner når det gjelder plantelivet. Men for de fugleartene som hekker i eller i nærheten av utbyggingsområdet, vurderes tiltaket som negativt. Berørte naturtyper omfatter vanlige, utbredte miljøer der samlet belastning vurderes som lav. Tiltaket vil medføre mindre egnet hekkeareal, økt ferdse og forstyrrelser for hekkende fugl i dette området. Et aktuelt kompensierende tiltak kan være å stimulere til økt ekstensivt husdyrbeite på gjenværende arealer og ferdselsforbud i hekketida».*

Vi viser vidare til Vedlegg 1 i rapporten der ornitolog Alf Ottar Folkestad konkluderer med:

*«Frå 1970-talet og fram til i dag har dei tidlegare Prestegardsmyrane endra radikalt karakter, frå å vere typiske og heller næringsfattige og opne torvmyrar, men med ein del rikare sig og dammar som gav grunnlag for ein del fugleartar, til eit område som er teke i bruk til byggeføremål (skular, idrettsanlegg, bustadfelt), og der den opphavlege myra langt på veg er drenert ut og er i markert attgroing av lauvskog. På 1970-talet hadde desse myrane ein definitiv verdi som hekkelokalitet for sjøfugl- og kystfugl-artar, men endringar og inngrep i området, saman med generell nedgang og markerte bestandsendringar for eit fleirtal av dei artane som tidlegare nytta området, har redusert den naturfaglege verdien og funksjonen av området radikalt. Innafor Stokksundområdet er det framleis viktige naturområde og ei rekkje fugleartar som har verdi og treng omsyn i arealbrukssamanheng, men desse nyttar i dag andre delar av området, stort sett dei best avskjerma terregavsniitta med minst menneskeleg aktivitet, slik som silde- og gråmåsekolonien ved Oksen, og eit meir variert utval av artar som dei seinare åra har hekka i myr- og hei-landskapet mot sjøen nordaust for Prestegardsmyrane, jamfør fig. 1».*

### Kunnskap (§8):

Med bakgrunn i rapporten utarbeidd av Miljøfagleg Utredning AS (og vedlegg), blir kunnskapsgrunnlaget no vurdert som relativt godt.

### Førevar prinsippet (§9):

Sida kunnskapsgrunnlaget vurderast som godt, vil også behovet for bruk av føre-var-prinsippet reduserast.

### Samla belastning (§10):

Så langt vi kan sjå medfører ikkje planframlegget vesentlege ulemper for naturmangfaldet. Slik vi oppfatar rapporten med vedlegg vil byggefeltet sin grenser kunne akseptterast.

Med unnatak av område nytta av hekkande måkar (grøn strek side 11 i rapporten) grip ikkje utbygginga inn i sjøve hekkeområdet for sildemåsekolonien og gråmåsekolonien. Byggefeltet sin nærleik vil påverke utstrekninga til hekkeområda mot vest. I vedlegg 1 har Alf Ottar Folkestad vist til

## Detaljplan «Stokksund, gnr. 58 bnr. 1 mfl.» i Herøy kommune

---

eit mindre hekkeområde - nytta seinare år. Etter Folkestad si avgrensinga vil feltet og hekkeområdet ha ein avstand på ca 50 meter.

I sjølve rapporten er vurderingane etter §10 (side 18) noko meir kritiske til konsekvensar ved utbygging. Det heiter at «*Sildemåkekolonien har økt siste åra på Prestagardsmyranen*», medan Alf Ottar Folkestad seier i si vurdering : «*Innafor Stokksundområdet er det framleis viktige naturområde og ei rekkje fugleartar som har verdi og treng omsyn i arealbrukssamanheng, men desse nyttar i dag andre delar av området, stort sett dei best avskjerma terrengavsnitta med minst menneskeleg aktivitet, slik som silde- og gråmåsekolonien ved Oksen...*»

(jf også dei ulike kartutsnitta som følgjer rapporten).

I rapporten sitt kap. 7 er vist til «avbøtande og kompenserte tiltak»:

- a) Det bør ikkje leggjast til rette for tilkomst til strandengområdet som medfører menneskeleg ferdsel.
- b) Viktig å sikre den nordlege lunde vika
- c) Stimulere til ekstensivt husdyrhold
- d) Ferdselsforbod i hekketida
- e) Forby kattehold ev bandtvang for kattar.

Kommentarar:

- a) Tilkomsten til areala aust om byggefeltet – mot sjøen – er avgrensa til kommunikasjonslinjer til leikeareal.
- b) Den nordre vika er sikra gjennom kommuneplanen.
- c) Etter innspelet frå landbrukskontoret, jf vedlegg A2 merknad nr. 7, så er der ikkje særskilde jordbruks- og beiteområde i dei aktuelle hekkeområda.
- d) Når det gjeld ferdselsforbod, vil dette vere vanskeleg å styre med unnatak av sterke vernetiltak. Ein idè kan vere å setje opp opplysningsskilt om fugleartane sitt mangfald og med ei oppmoding om at det i hekketida (opplyst periode) vert teke omsyn til fuglane.
- e) Kattehold og bandtvang ser vi ikkje som eit tenleg tiltak no. Vi kjenner ikkje til tradisjonar kring kattehold i området og såleis talet «potensielle» kattar, men vi «trur» dette vil bli meir ei teoretisk ordning. På opplysningsskilt, jf pkt d) kan forholdet kring kattehold og hekketid opplysast om, så vil vonleg folk flest ta omsyn.

Overvaking (§11):

Så langt vi kan sjå vil det ikkje vere naudsynt med overvaking av naturmiljøet enn det som allereie er etablert per i dag.

Alternativ lokalisering (§12):

Feltet B33 er fastsett gjennom kommuneplanprosessen. I området er etablert skule- og idrettsanlegg og av omsyn til samfunnsutviklinga er det konkludert med at området treng byggefelt i dei storleikar som arealbruken på Stokksund har fastsett. Utbygginga vil skje gradvis – i byggetrin – av naturlege demografiske årsaker. Behovet for tomter er stipulert til 10-15 kvart år i området. Utbygginga vil skje gradvis og fuglelivet vil kunne tilpasse seg.

Alternativ lokalisering av byggefeltet må vi kunne legge til grunn er avklara gjennom kommuneplanprosessen. Spørsmålet no kan vere avgrensing av byggefeltet mot aust. Så langt vi kan sjå er ikkje hekkeområda og feltet i fysisk konflikt. Aust om byggefeltet – mot sjøen – vil det vere att ca 190 daa landareal. Legg vi til grunn at fuglane kan tilpasse seg, vil det framleis vere att tenlege areal for framhaldande hekking.

**Konklusjonen** er at den samla belastninga av tiltaket på Stokksund ikkje medfører vesentleg skade på naturmangfaldet i strid med forvaltningsmåla for naturtypar og økosystem (§4) og artar (§5). Det vert vist til tilrettelegging for ferdsel i hekkeområda er avgrensa.

Kåre Gjengedal, Siv.ing./planleggar RIF

Fagansvarleg areal-, infrastruktur- og samferdselsanleg.

**Namn på tiltak/plan:** 2233 – Detaljplan for Stokksund, gnr. 58 bnr. 1 mfl. i Herøy kommune.


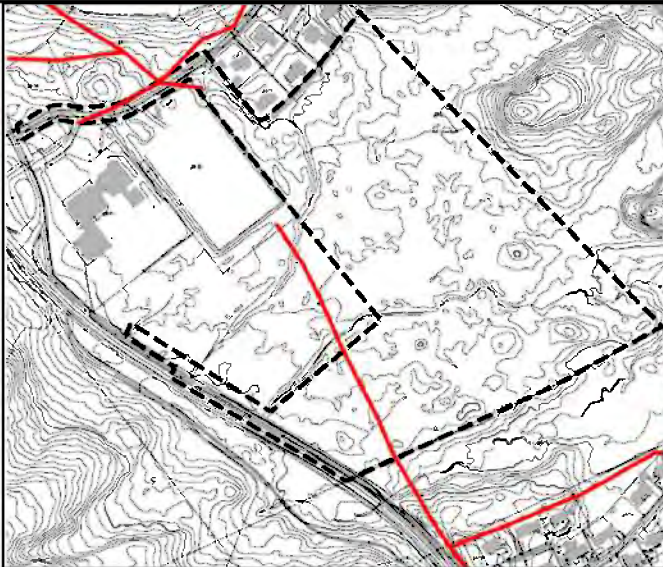
## Sjekkliste for vurdering av risiko og sårbarheit i saker etter plan- og bygningslova

Utarbeidd av Fylkesmannen i Møre og Romsdal. Revidert 02.01.2013

Emne		Er det knytt uakseptabel risiko til følgjande forhold?	Nei	Ja
Naturgitte forhold	a	Er området utsett for snø-, jord-, steinskred eller større fjellskred?	X	
	b	Er det fare for flodbølger som følgje av fjellskred i vatn/sjø?	X	
	c	Er det fare for utgliding av området (ustabile grunnforhold)? <i>Kommentar: Deler av området består av myr – myrhaldig jord. Vi legg til grunn at utbyggar som del av prosjektering av tekniske anlegg (og seinare bygningsmessige tiltak) legg til grunn at TEK sine krav til byggegrunn vert undersøkt/avklara ved prosjektering.</i>		
	d	Er området utsett for flaum eller flaumskred, også når ein tek omsyn til auka nedbør som følgje moglege av klimaendringar?	X	
	e	Er skogbrann/lyngbrann i området til fare for bustader/hus?	X	
	f	Er området sårbart for ekstremvêr/stormflo – medrekna ev. havnivåstiging?	X	
	g	Treng det takast særskilte omsyn til radon? <i>Kommentar: Radonmåling i ein tilgrensande nabobustad pågår, resultatet vil ligge føre innan handsaming i kommunestyret. Vi legg til grunn at sikring mot radongass vert gjennomført i samsvar med gjeldande regelverk i byggesak.</i>		
	i	Anna (spesifiser)?	X	
Omgivnad	a	Er det regulerte vassmagasin med spesiell fare for usikker is i nærleiken?	X	
	b	Er det terrengformasjonar som utgjir spesiell fare (stup etc.)?	X	
	c	Vil tiltaket kunne føre til overfløyming i lågareliggande område?	X	
	d	Anna (spesifiser)?	X	
Verksemdsrisiko	a	Omfattar tiltaket spesielt farlege anlegg?	X	
	b	Kan utilsikta/ukontrollerte hendingar i nærliggande verksemdar utgjere risiko?	X	
Brann/ulykkesberedskap	a	Har området mangelfull sløkkjevassforsyning (mengde og trykk)?	X	
	b	Har området problematiske tilkomstruter for utrykkingskjøretøy?	X	
Infrastruktur	a	Er det kjende ulykkespunkt på transportnettet i området?	X	
	b	Kan utilsikta/ukontrollerte hendingar på nærliggande transportårer inkl. sjø- og luftfart utgjere risiko?	X	
	c	Er det transport av farleg gods til/gjennom området?	X	
Kraftforsyning	a	Er området påverka av magnetfelt frå høgspenlinjer?	X	
	b	Er det spesiell klatrefare i høgspenmaster?	X	
	c	Vil tiltaket endre (styrke/svekke) forsyningstryggleiken i området?	X	
Vassforsyning	a	Er det mangelfull vassforsyning i området?	X	
	b	Ligg tiltaket i eller nær nedslagsfeltet for drikkevatt, og kan dette utgjere ein risiko for vassforsyninga?	X	
Sårbare objekt	a	Medfører bortfall av følgjande tenester spesielle ulemper for området: - elektrisitet? - teletenester? - vassforsyning? - renovasjon/spillvatn?	X	
	b	Er det spesielle brannobjekt i området?	X	
	c	Er det omsorgs- eller oppvekstinstitusjonar i området?	X	
Er området påverka/forureina frå tidlegare bruk	a	Gruver: opne sjakter, steintippar etc.?	X	
	b	Militære anlegg: fjellanlegg, piggrådsperringar etc.?	X	
	c	Industriverksemd som t.d. avfallsdeponering?	X	
	d	Anna (spesifiser)?	X	
Ulovleg	a	Er tiltaket i seg sjølv eit sabotasje-/terrormål?	X	

verksemd	b	Finst det potensielle sabotasje-/terrormål i nærleiken?	X
----------	---	---	---

Sjekklista er gjennomgått den 19/11 -2015 av *sign*: Kåre Gjengedal

Emne/kommentar	Bilde
<p>Infrastruktur</p> <p>Punkt a</p> <p><i>Kommentar:</i> Det er registrert fleire ulykkespunkt utanfor planområdet, langs fylkesveg nr 654.</p>	 <p>Ulykkespunkt (kjelde: Statens vegvesen sitt vegkart)</p>
<p>Kraftforsyning</p> <p>Punkt a</p> <p><i>Kommentar:</i> Det er ikkje høgspenteledning i planområdet, men Telenor har telekabel (luftspenn) gjennom delar av planområdet.</p>	 <p>Kabelkart (kjelde: Telenor)</p>

## Vedlegg A1:

### «STOKKSUND GNR. 58 BNR. 1 MFL.» I TJØRVÅG, HERØY KOMMUNE

#### VURDERING AV MERKNADER VED FORVARSLING

Planarbeidet vart forvarsla i hht plan- og bygningslova ved annonse i Vestlandsnytt 24.3.2015 samt skriv til grunneigarar, naboar og offentlege kommunale og statlege mynde. Frist for merknad var 5.5.2015.

#### **Følgjande merknader/innspele er komne inn som følgje av forvarslinga/annonseringa:**

- |   |                 |
|---|-----------------|
| 1) Mørenett AS  | dat. 26.03.2015 |
| 2) Statens vegvesen   | dat. 15.04.2015 |
| 3) Noregs vassdrags- og energidirektorat  | dat. 20.04.2015 |
| 4) Møre og Romsdal fylkeskommune  | dat. 29.04.2015 |
| 5) Fylkesmannen i Møre og Romsdal   | dat. 29.04.2015 |
| 6) Per-Magne Lillenes, Andre Gjerde, Preben A. L. Hestad,<br>Kristoffer Aksnes, Johan Ole Abeltun, Ole Johan Aksnes,<br>Curt Åge Hauge, Ingar Baltzersen, Jarl Åge Vågsholm og<br>Tjørnvåg idrettslag | dat. 29.04.2015 |
| 7) Søre Sunnmøre Landbrukskontor  | dat. 07.05.2015 |
| 8) Referat frå møte med idrettslag og naboar  | dat. 01.10.2015 |
| 9) Referat frå møte med særskilde grupper, grendelag, skulen  | dat. 28.10.2015 |

#### **Utdrag frå og kommentar til dei enkelte merknadene/innspele:**

##### 1. Mørenett AS

###### **Utdrag:**

*For å kunne straumforsyne dette bustadområdet må det settast opp ein nettstasjon om lag midt i feltet.*

###### **Kommentar:**

Merknaden er teken til følgje, viser til areal merka BE.

##### 2. Statens vegvesen

###### **Utdrag:**

*Statens vegvesen har ingen merknad til varsla planarbeid. Nærare detaljar vert å kome attende til når framlegg til reguleringsplan ligg føre.*

###### **Kommentar:**

Merknaden takast til vitande.

### 3. Noregs vassdrags- og energidirektorat

#### **Utdrag:**

*NVE har ingen innspel til planarbeidet.*

#### **Kommentar:**

Merknaden takast til vitande.

### 4. Møre og Romsdal fylkeskommune

#### **Utdrag:**

##### Automatisk freda kulturminne

*Vi var på synfaring i området 09.04.2015. Det meste av arealet består av myrområde, og ut frå topografiske forhold vurderer vi potensialet til å vere lågt. Vi vil difor ikkje stille krav om arkeologisk registrering, men gjer likevel oppmerksom på at dersom ein under arbeid kjem over noko som kan vere automatisk freda kulturminne, pliktar ein å stoppe arbeidet og ta kontakt med kulturavdelinga i fylket for avklaring jfr kulturminnelova § 8 andre ledd.*

##### Planfagleg vurdering

*Framlegget er i samsvar med gjeldande kommuneplan. Vi har ikkje merknader utover det generelle, jamfør moment som oppstartreferatet også gjer greie for.*

##### Konklusjon

*Vi er positiv til at planarbeidet kan starte. Vi har ikkje vesentlege merknader til intensjonane som er tilkjenegitt i oppstartvarslet.*

#### **Kommentar:**

Vi registrer at fylkeskommunen ikkje har satt fram krav om arkeologisk registrering. Det er teke inn krav i føresegnene at ein pliktar å stogge arbeidet om ein skulle oppdage noko som kan vere automatisk freda kulturminne, og at fylket då må varslast, jf. kulturminnelova.

### 5. Fylkesmannen i Møre og Romsdal

#### **Utdrag:**

*Arealbruken i planområdet er i tråd med nylig vedtatt kommuneplan. I oversendinga blir det vist til at det i kommuneplanen sin KU stillast krav om avklaring av ulike tilhøve ved detaljregulering. Dette gjeld mellom anna kartlagde raudlisteartar i området. Naturbaseregistreringane for dette området er gjort i 1994, så det bør gjerast ei ny registrering av kva fuglar som hekkar i området, slik at ein får oppdatert kunnskap om naturverdiane. Både fiskemåke, tjeld, storspove, rødstilk og tyvjo er registrert her, og fiskemåken er klassifisert som viktigst av desse. Kartlegginga må gjerast av fagkyndige, og arbeidet skal vere i tråd med DN-handbøkene.*

#### **Kommentar:**

Vidare registreringar og utgreiingar er gjort i samsvar med dei krav kommuneplanen sin KU og fylkesmannen si påpeiking. Vi viser her til utgreiing frå Miljøfaglig utredning AS.

### 6. Per-Magne Lillenes, Andre Gjerde, Preben A. L. Hestad, Kristoffer Aksnes, Johan Ole Abeltun, Ole Johan Aksnes, Curt Åge Hauge, Ingar Baltzersen, Jarl Åge Vågsholm og Tjørnvåg idrettslag

#### **Utdrag:**

*Ber om at det blir arrangert et møte imellom desse partane og AG Plan og Arkitektur AS. Dette er et så stort prosjekt og vil medføre en vesentlig økning av biltrafikken forbi skulen, idrettsanlegget og eksisterende hus at her må man i fellesskap prøve å kome fram til gode/levelege løsnings.*

#### **Kommentar:**

Det blei halde medverknadsmøte med grunneigarane 10.10.2015, sjå under pkt. 8.

## 7. Søre Sunnmøre Landbrukskontor

### **Utdrag:**

#### *Omsyn til jordvern:*

*Eit areal opp mot vegen på om lag 17 dekar er klassifisert som dyrkbar jord. Arealet er omfatta av Jordlova §9 - omdisponering av dyrka og dyrkbar jord. Sjå utsnitt av gardskart vedlegg 1. Det vart forsøkt å dyrke opp arealet for om lag 25 år sidan. Resultatet synte at areal hadde liten verdi som dyrkingsområde.*

#### *Omsyn til trekkroute for hjort:*

*I følgje Forvaltingsplan for hjort i Herøy kommune 2013-2016 er det registret trekkroute for hjort i austre kant av reguleringsområdet. Vedlegg 2 syner utsnitt av «Illustrasjon over beiteområder og trekkruoter, vedlegg til Forvaltingsplan for hjort i Herøy kommune 2013-2016». Vi ber om at det vert vist omsyn til den registrerte trekkruta i reguleringsarbeidet.*

#### *Utgreiing etter Naturmangfaldlova (Nml)*

##### *Nml § 8 (kunnskapsgrunnlaget):*

*Tiltaket er vurdert etter opplysingar i Naturbasen og Raudlista. Om lag heile utbyggingsområdet ligg innafor område Prestegardsmyrane som er eit område for hekkande sjøfugl. Området inneheld fuglearter som har nasjonal forvaltingsinteresse. I tillegg inneheld området dei raudlista artane storspove og fiskemåke.*

##### *Nml § 9 (føre-var-prinsippet):*

*I denne saka vurderer vi kunnskapsgrunnlaget til å verer godt nok til å gå vidare med saka.*

##### *Nml: § 10 (økosystemtilnærming og samla belastning):*

*Det bør gjennomførast ei utgreiing for å finne ut i kva grad ei utbygging av området verkar på kvalitetane i hekkeområdet Prestegardsmyrane. Skildringa i Naturbasen syner at kolonien med hekkande fiskemåse var på strekt vikande front fram mot 1994.*

##### *Nml: § 11 (kostnad for å avgrense negativ miljøpåverknad):*

*Kostnaden med å avgrense negativ miljøpåverknad må tiltakshavar koste sjølv. I denne saka kan omsyn til hekkande sjøfugl føre til at utbyggingsområdet vert avgrensa.*

##### *Nml: §12 (miljøforsvarlege teknikkar og driftsmetodar):*

*Vi vurderer området for reguleringa til å vere egna til føremålet. Vi vil rå til at det vert lagt opp til ei god arealutnytting og at tekniske inngrep avgrensast til planområdet. Ei nærare utgreiing for området med hekkande sjøfugl og raudlista fuglearter må ha prioritet. Vedlegg til utgreiing etter Naturmangfaldlova, sjå vedlegg 3.*

### **Kommentar:**

Merknaden er i si heilheit nytta som grunnlagsdokument i utgreiing omkring naturmangfald. Vi viser til avklaringane gjort i tilknytning til kommuneplanarbeidet. Vi viser vidare til FM si presisering av kva forhold som må nærmare utgreiast. Innspelet frå landbrukskontoret er teke med inn i den saka og «Naturmangfaldet» er utgreidd i eigen rapport som følgjer denne reguleringsplanen. Vi har i planutforminga teke omsyn til konklusjonar i utgreiinga/vurderinga.

## **8. Referat frå møte med idrettslag og naboar**

### **Utdrag:**

Utfordringar som kom fram:

- Trafikken rundt skulen er problematisk. Ikkje ordna. Buss og foreldre køyrer på slik måte at det vert lite trygt å ferdast for borna. Parkering inne på skuleområdet er også problematisk.
- Slik trafikksituasjonen er no er det lite ønskeleg at bustadfeltet knyter seg til vegen som i dag går frå fv 654 til Stokksund (forbi idrettsanlegget). Det vart difor foreslått å nytte anna avkøyrsløse som Storenesvegen eller ved å knyte seg inn på noverande kryss inn til skulen (frå fv 654) og føre den langs fv654 tilbake til bustadfeltet.

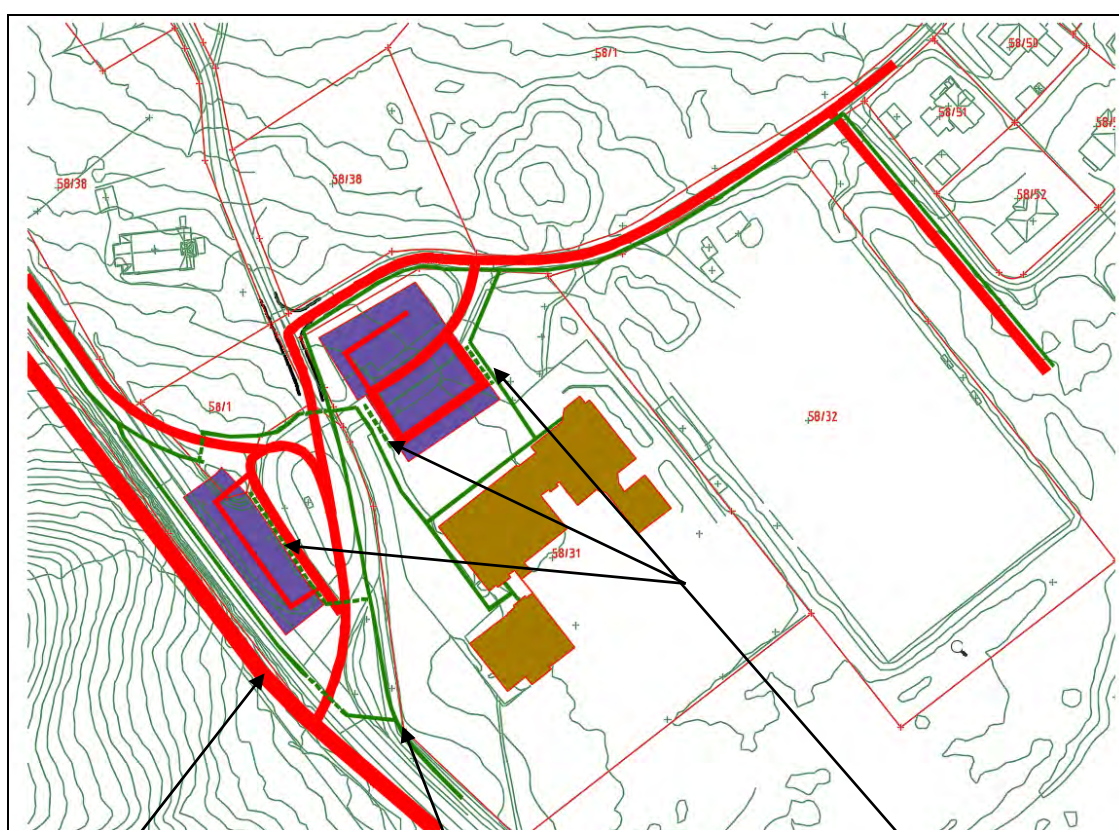


- Det vart vist til at eksisterande bustader har etablert felles VA-løysingar.

### Kommentar:

#### Køyremønster kring skulen:

- I planen til vegvesenet er det rydda opp i køyremønsteret ved at eine innkøringa til skulen er stengd. Der er lagt inn busslomme mot fortausside/skuleside. Avstiging frå buss er sikra. Avstiging frå personbil må gjerast frå «rundkøyring mot parkeringsplassen» eller at foreldra køyrer inn på skuleområdet mot eks parkeringsplass. Internt på skulen er ikkje trafikkmønsteret i gjeldande reguleringsplanar planlagt. (Sjå skisse under – utkast/idèskisse for ev vidare arbeid). Skissa viser korleis trafikkmønsteret kan låsast for å hindre «rotete køyring». Med trafikkmønster som føresett i den «nye» reguleringsplanen vert muligheita for «rotete/uoversiktleg» køyring frå foreldra teke bort. I arbeidet med byggeplanen for bussrundkøyring og tilgrensande parkeringsplass kan fortau mellom køyreveg og parkeringsplass innarbeidast. Gjer det enno tryggare å setje av born i «rundkøyring». Gangfelt nyttast for å markere kryssing av køyreveg.



Køyreveg (raud tjukk strek)

Fortau/gangveg (grøn strek)

Parkering (blått område)

Kryssing veg/avstiging bil  
(grøn stipla strek)

#### Alt. vegtilkomstar for feltet:

Må konsentrere trafikken i eitt kryss og trafikksikre der – her «skulekrysset». Å utvide «skulekrysset» med avkøyring mot sør mellom gangvegen og skulen vil komplisere krysset svært mykje. I området ligg buss-stopp, fortau, parkeringsareal, 4 kryss, ei rekkje kryssingspunkt for gåande og støyskjerming. Tilknytning av ny veg i dette trafikkbildet vert svært komplisert og vil øydelegge mykje av trafikksikringsgevinsten som no er planlagt. Inga god/tenleg løysing, vert ikkje tilrådd.

#### Konklusjon på trafikksituasjonen:

Den nye reguleringsplanen til vegvesenet har rydda bort mykje av problema i tilkomstområdet til skulen. Det ligg til foreldra/sjåførane å køyre forsvarleg i samsvar med vegmønsteret. Køyning inne på skuleområdet må skulen sjølv ta tak i og syte for forsvarleg køyremønster, jf td. skisse ovanfor.

- VA-løysing: I etterkant av møtet har kommunen bede om at areal for pumpestasjon vert lagt inn på slik måte at både skulen og eksisterande busetnad kan knyte seg til – om det vert aktuelt.

#### 9. Referat frå møte med «særlege grupper», grendelag og skulen

##### Utdrag: Drøfting- moment som kom fram:

- Ser positivt på feltet
- Trafikken rundt skulen er problematisk. Hastigheita på fv654 burde kunne senkast til 60 km/t forbi skulen.
- Parkeringa inne på skuleområdet er også problematisk. Rektor vil ta trafikkavviklinga opp med kommunen og avklare køyremønster og arealdisponeringa på skuleområdet. Dette er forhold som ligg utanfor vårt planområdet og som handsamast som eiga sak.
- Viktig for skulen at der er god kontakt med friluftsområdet i aust mot sjøen. Nyttar grindhuset (uthus) i undervisinga. (etter planframlegget er der tilkomst over kvartalsleikeplass til eksisterande sti).
- stegvis utbygging av feltet: medfører anleggstrafikk i fleire år. Vil vurdere om det skal setjast krav om at Grøndalsvegen må opprustast med fortau i 1. byggetrin pga. dette.
- diverse detaljar i tilknytning til eksisterande bustader på tilgrensande område vart drøfta: avstand til veg/grøfteareal, overvatnet som no går mot vegggrøfta i bustadvegen

##### Kommentar:

Konklusjonen var at den nye reguleringsplanen har organisert trafikken annleis i området ved inngangen til skuleområdet. Ikkje grunnlag for å diskutere vedteken plan.

Vedkomande skilting av fv654: slik krav må sendast som innspel til Trafikktryggingutvalet i kommunen.

Nytt køyremønster må på plass. Rektor tek opp saka med kommunen.

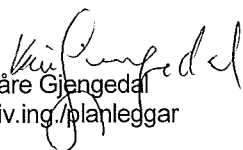
#### Oppsummering – dei viktigaste innspela som vedkjem planen:

- Mørenett AS skriv at bustadområdet krev ein nettstasjon plassert om lag midt i feltet.
- Raudlisteartar i området må kartleggast. Det bør gjerast ei ny registrering av kva fuglar som hekkar i området, slik at ein får oppdatert kunnskap om naturverdiane. Kartlegginga må gjerast av fagkyndige, og arbeidet skal vere i tråd med DN-handbøkene.
- Ber om at det blir arrangert eit møte i mellom grunneigarane/naboane og AG Plan og Arkitektur AS. Dette er eit stort prosjekt og som vil medføre ein vesentlig auke av biltrafikken forbi skulen, idrettsanlegget og eksisterande hus. Her må ein i fellesskap prøve å kome fram til gode/levelege løysingar.
- Trafikkmønsteret rund skulen i dag er problematisk. Å tilføre meir trafikk vil vere uforsvarleg. Alternativ vegtilkomst til feltet må vurderast.

#### Oppsummering – korleis innspela er tekne omsyn til i framlegg til plan:

- Areal til nettstasjon er sett av i planen.

- Det er gjennomført registrering av raudlistartar i området, sameleis er hekkande fugl i området mv kartlagt – dette i samsvar med avklaringar i kommuneplanen og FM si omtale i innspelet, jf også innspelet frå Søre Sunnmøre landbrukskontor. Konklusjonane som følgjer av utgreiingane er i hovudsak tekne omsyn til i planframlegget.
- Det er halde møte med grunneigarar/naboar/særskilde grupper/grendelag/skulen vedkomande planarbeidet. Vi har avklara med vegvesenet at køyremønsteret som blir som følgje av ny reguleringsplan er OK. køyring inne på skuleområdet må /bør organiserast noko betre og slik at det vert vektlagt å få til ei trygg avstiging frå bil til fortau for skuleborna, jf td skisse i vedlegg A1. Alternativ tilkomst til bustadfeltet Prestegardsmyrane (B33) er ikkje aktuelt. Trafikkmengda som vert på adkomstvegane langs skulen og idrettsanlegget er innan den mengda som vegane er tenkte til. Kvar bilfører må ta ansvar for å køyre forsvarleg innan det fastsette køyremønsteret.

  
Kåre Gjengedal  
Siv.ing./planleggar

**Eldar Andre Hansen**

---

**Fra:** Norleif Nordal <Norleif.Nordal@Morenett.no>  
**Sendt:** 26. mars 2015 12:29  
**Til:** AG Plan og Arkitektur AS Firmapost  
**Emne:** 14/10365-2 - Herøy - Detaljplan - Stokksund gnr. 58 bnr. 1 mfl.

For å kunne straumforsyne dette bustadområdet må det stettast opp ein nettstasjon om lag midt i feltet.

Vennleg helsing



Norleif Nordal  
Ingeniør Plan  
Mørenett AS

+47 913 49 904  
[norleif.nordal@morenett.no](mailto:norleif.nordal@morenett.no)

*Denne meldinga er berre meint for mottakaren, og kan innehalde fortrulege opplysningar eller annan privat informasjon. Viss du får denne meldinga ved ein feil, ver vennleg å varsle avsendar og slett originalen.*

Dato:	<u>26.3.2015</u>
Saksbeh.:	<u>KG</u>
Ark.nr./Prosjnr.	<u>2230</u>
Kopi til:	<u>Saksdok.</u>



## Statens vegvesen

AG Plan og Arkitektur AS  
Webjørn Svendsengt. 12  
6150 ØRSTA

Dato:	<u>22.4.2014</u>
Saksbeh.:	<u>KG</u>
Ark.nr./Prosjnr.:	<u>2230</u>
Kopi til:	<u>Saksdok.</u>

Behandlende eining:  
Region midt

Sakshandsamar/innvalsnr:  
Hallvard Sæverud - <tomt>

Vår referanse:  
2015/035543-003

Dykkar referanse:

Vår dato:  
15.04.2015

### **Fv 654 - Herøy kommune - Reguleringsplan for Stokksund gnr. 58 bnr. 1 m.fl.- Varsel om igangsetting av planarbeid - Uttale**

Viser til skriv av 19.3.2015 frå AG Plan og Arkitektur AS med varsel om utarbeiding av detaljreguleringsplan for Stokksund gnr 58 bnr 1 m.fl. i Herøy kommune.

Statens vegvesen har ingen merknad til varsla planarbeid. Nærare detaljer vert å kome attende til når framlegg til reguleringsplan ligg føre.

Plan- og trafikkseksjonen  
Med helsing

*for* *Gitte Beiermann*  
Lisbeth Smørholm  
seksjonssjef

*Hallvard Sæverud*  
Hallvard Sæverud

Kopi: Herøy kommune  
Fylkeskommunen  
Fylkesmannen

Postadresse  
Statens vegvesen  
Region midt  
Postboks 2525  
6404 Molde

Telefon: 02030  
Telefaks: 71 27 41 01  
firmapost-midt@vegvesen.no  
Org.nr: 971032081

Kontoradresse  
Vestre Olsvikveg 13  
6022 ÅLESUND

Fakturaadresse  
Statens vegvesen  
Landsdekkende regnskap  
9815 Vadsø  
Telefon:  
Telefaks:



Noregs  
vassdrags- og  
energidirektorat

N V E

3

AG Plan og Arkitektur as  
Webjørn Svendsen gate 12  
6150 ØRSTA

Dato:	<u>20.4.2015</u>
Saksbeh.:	<u>KG</u>
Ark.nr./Prosjnr.	<u>2230</u>
Kopi til:	<u>Saksdok.</u>

Vår dato: 20.04.2015  
Vår ref.: 201501980-2  
Arkiv: 323  
Dykkar dato: 19.03.2015  
Dykkar ref.: Kåre Gjengedal

Sakshandsamar:  
Terje Systad

## Innspel til oppstart av detaljreguleringsplan for Stokksund - GBnr 58/1 mfl - Herøy kommune

Vi syner til Dykkar brev dagsett 19.3.2015. Saka gjeld oppstart av reguleringsplan for Stokksund. Føremålet med reguleringsplanen er å legge til rette for bustader med tilhøyrande infrastruktur.

NVE har ingen innspel til planarbeidet.

Med helsing

Bright Samdal  
regionsjef

Terje Systad  
overingeniør

*Dokumentet vert sendt utan underskrift. Det er godkjent etter interne rutinar.*

E-post: [nve@nve.no](mailto:nve@nve.no), Postboks 5091, Majorstuen, 0301 OSLO, Telefon: 09575, Internett: [www.nve.no](http://www.nve.no)  
Org.nr.: NO 970 205 039 MVA Bankkonto: 7694 05 08971

Hovedkontor  
Middelthunsgate 29  
Postboks 5091, Majorstuen  
0301 OSLO

Region Midt-Norge  
Vestre Rosten 81  
7075 TILLER

Region Nord  
Kongens gate 14-18  
8514 NARVIK

Region Sør  
Anton Jenssensgate 7  
Postboks 2124  
3103 TØNSBERG

Region Vest  
Naustdalsvn. 1B  
Postboks 53  
6801 FØRDE

Region Øst  
Vangsveien 73  
Postboks 4223  
2307 HAMAR



Møre og Romsdal  
fylkeskommune

AG Plan og Arkitektur AS  
digitalt postmottak

Dato: <u>29.4.2015</u>
Saksbeh.: <u>KG</u>
Ark.nr./Prosjnr. <u>2230</u>
Kopi til: <u>Saksdok.</u>

Dykkar ref:	Dykkar dato:	Vår ref:	Vår saksbehandlar:	Vår dato:
2230	20.03.2015	18230/2015/REGULERINGSPLAN/1515	Johnny Loen, 71 25 82 88	29.04.2015

## Herøy kommune - detaljregulering - reguleringsplan - Stokksund gbnr 58/1 m.fl - fråsegn ved varsel om oppstart

Møre og Romsdal fylkeskommune har ut frå sine ansvarsområde følgjande merknader:

### Automatisk freda kulturminne

Vi var på synfaring i området 09.04.2015. Det meste av arealet består av myrområde, og ut frå topografiske forhold vurderer vi potensialet til å vere lågt. Vi vil difor ikkje stille krav om arkeologisk registrering, men gjer likevel oppmerksom på at dersom ein under arbeid kjem over noko som kan vere automatisk freda kulturminne, pliktar ein å stoppe arbeidet og ta kontakt med kulturavdelinga i fylket for avklaring jfr kulturminnelova § 8 andre ledd.

### Planfagleg vurdering

Framlegget er i samsvar med gjeldande kommuneplan. Vi har ikkje merknader utover det generelle, jamfør moment som oppstartreferatet også gjer greie for.

### Konklusjon

Vi er positiv til at planarbeidet kan starte. Vi har ikkje vesentlege merknader til intensjonane som er tilkjennegitt i oppstartvarslet.

Dette brevet er elektronisk godkjent og vil ikkje bli utsendt i papir.

Med helsing

Ole Helge Haugen  
Fylkesplansjef

Johnny Loen  
Plansamordnar

### Fagsaksbehandlar

Automatisk freda kulturminne: Arkeolog Kristoffer Dahle, 71 25 89 03

Kopi:  
Herøy kommune  
Statens vegvesen, Region midt  
Fylkesmannen i Møre og Romsdal, her



Saksbehandlar, innvalstelefon  
seniorrådgivar Kari Bjørnøy, 71 25 84 05

Vår dato  
29.04.2015  
Dykkar dato  
19.03.2015

Vår ref.  
2015/1868/KABJ/421.4  
Dykkar ref.

AG Plan og Arkitektur AS  
Webjørn Svendsengate 12  
6150 ØRSTA

Dato:	<u>4.5.2015</u>
Saksbeh.:	<u>KG</u>
Ark.nr./Prosjnr.	<u>2230</u>
Kopi til:	<u>Saksdok.</u>

## Herøy kommune Detaljregulering - reguleringsplan Stokksund gnr58 bnr1 m.fl Oppstart

Arealbruken i planområdet er i tråd med nylig vedtatt kommuneplan. I oversendinga blir det vist til at det i kommuneplanen sin KU stillast krav om avklaring av ulike tilhøve ved detaljregulering. Dette gjeld mellom anna kartlagde raudlisteartar i området. Naturbase-registreringane for dette området er gjort i 1994, så det bør gjerast ei ny registrering av kva fuglar som hekkar i området, slik at ein får oppdatert kunnskap om naturverdiane. Både fiskemåke, tjeld, storspove, rødstilk og tyvjo er registrert her, og fiskemåken er klassifisert som viktigst av desse. Kartlegginga må gjerast av fagkyndige, og arbeidet skal vere i tråd med DN-handbøkene.

Fylkesmannen har utover dette ingen merknader til oppstartsvarselet.

Med helsing

Jon Ivar Eikeland (e.f.)  
Fagsjef - plansamordning

Kari Bjørnøy  
seniorrådgivar

### Kopi:

Møre og Romsdal fylkeskommune	Fylkeshuset	6404	Molde
Statens vegvesen Region midt	Fylkeshuset	6404	Molde
Herøy kommune	Postboks 274	6099	Fosnavåg

*Dokumentet er elektronisk godkjent og har ingen signatur.*



**Eldar Andre Hansen**

---

**Fra:** Per-Magne Lillenes <per-magne@gpmgarage.no>  
**Sendt:** 4. mai 2015 21:27  
**Til:** AG Plan og Arkitektur AS Firmapost  
**Kopi:** Andre Gjerde; Preben; Ole-Johan Aksnes; Johan-Ole Abeltun;  
kaksnes@hotmail.no; Curt Åge Hauge; ingarbaltzersen@gmail.com; Jarl Åge  
Vågsholm; Jarl Martin Møller; Tjørnvåg Idrettslag  
**Emne:** Fw: Utbyggingsplan  
**Vedlegg:** 0089\_001.pdf

Reguleringsplan Stokksund Gnr.58 Bnr.1 MFL/Herøy kommune.

Henviser til tilsendt brev med tanke på tiltak : Oppstart av privat reguleringsarbeid.

På vegne av : Tjørnvåg Idrettslag 58/32, Andre Gjerde 58/39, Preben A L Hestad 58/51, Kristoffer Aksnes 58/53, Johan Ole Abeltun 58/50, Ole Johan Aksnes 58/55, Curt Åge Hauge 58/52, Ingar Baltzersen 58/54, Jarl Åge Vågsholm 58/41


så ber jeg om at det blir arrangert et møte imellom disse partane og AG Plan og Arkitektur AS.

Dette er et så stort prosjekt og vil medføre en vesentleg økning av biltrafikken forbi skulen, idrettsanlegget og eksisterende

hus at her må man i fellesskap prøve å kome fram til gode/levelege løsninger.

Mvh Per-Magne Lillenes    mobnr. +47 99399992

Dato:	<u>5.5.2015</u>
Saksbeh.:	<u>KG</u>
Ark.nr./Prosjnr.	<u>2230</u>
Kopi til:	<u>Saksdok.</u>



AG Plan og Arkitektur AS  
 Webjørn Svendsen gate 12  
 6150 ØRSTA

Dato: <u>20.4.2015</u>
Saksbeh.: <u>KG</u>
Ark.nr./Prosjnr. <u>2230</u>
Kopi til: <u>Saksdok.</u>

Telefon: 70 08 46 70  
 Adresse: Dragsundvegen 6, 6080 Gurskøy  
 E-post: [kontor@landbrukskontoret.no](mailto:kontor@landbrukskontoret.no)  
 Heimeside: [www.landbrukskontoret.no](http://www.landbrukskontoret.no)

Dykkar ref:

Vår ref: AKL

Dato: 07.05.2015

## Reguleringsplan «Stokksund» gnr. 58 bnr. 1 m.fl. i Herøy kommune

I uttalen tek vi føre oss dei saksområda som landbrukskontoret har ansvar for.

### Omsyn til jordvern

Eit areal opp mot vegen på om lag 17 dekar er klassifisert som dyrkbar jord. Arealet er omfatta av Jordlova §9 – omdisponering av dyrka og dyrkbar jord. Sjå utsnitt av gardskart vedlegg 1. Det vart forsøkt å dyrke opp arealet for om lag 25 år sidan. Resultatet synte at areal hadde liten verdi som dyrkingsområde.

### Omsyn til trekkroute for hjort

I følge Forvaltingsplan for hjort i Herøy kommune 2013-2016 er det registret trekkroute for hjort i austre kant av reguleringsområdet. Vedlegg 2 syner utsnitt av «Illustrasjon over beiteområder og trekkrouter, vedlegg til Forvaltingsplan for hjort i Herøy kommune 2013-2016». Vi ber om at det vert vist omsyn til den registrerte trekkruta i reguleringsarbeidet.

### Utgreiing etter Naturmangfaldlova (Nml)

Nml § 8 (kunnskapsgrunnlaget):

Tiltaket er vurdert etter opplysingar i Naturbasen og Raudlista. Om lag heile utbyggingsområdet ligg innafør område Prestegardsmyrane som er eit område for hekkande sjøfugl. Området innehelder fuglearter som har nasjonal forvaltingsinteresse. I tillegg innehelder området dei raudlista artane storspove og fiskemåke.

Nml § 9 (føre-var-prinsippet):

I denne saka vurderer vi kunnskapsgrunnlaget til å verer godt nok til å gå vidare med saka.

Nml: § 10 (økosystemtilnærming og samla belastning):

Det bør gjennomførast ei utgreiing for å finne ut i kva grad ei utbygging av området verkar på kvalitetane i hekkeområdet Prestegardsmyrane. Skildringa i Naturbasen syner at kolonien med hekkande fiskemåse var på strekt vikande front fram mot 1994.

Nml: § 11 (kostnad for å avgrense negativ miljøpåverknad):

Kostnaden med å avgrense negativ miljøpåverknad må tiltakshavar koste sjølv. I denne saka kan omsyn til hekkande sjøfugl føre til at utbyggingsområdet vert avgrensa.

Nml: §12 (miljøforsvarlege teknikkar og driftsmetodar):

Vi vurderer området for reguleringa til å vere egna til føremålet. Vi vil rå til at det vert lagt opp til ei god arealutnytting og at tekniske inngrep avgrensast til planområdet. Ei nærare utgreiing for området med hekkande sjøfugl og raudlista fuglearter må ha prioritet.

Vedlegg til utgreiing etter Naturmangfaldlova, sjå vedlegg 3.

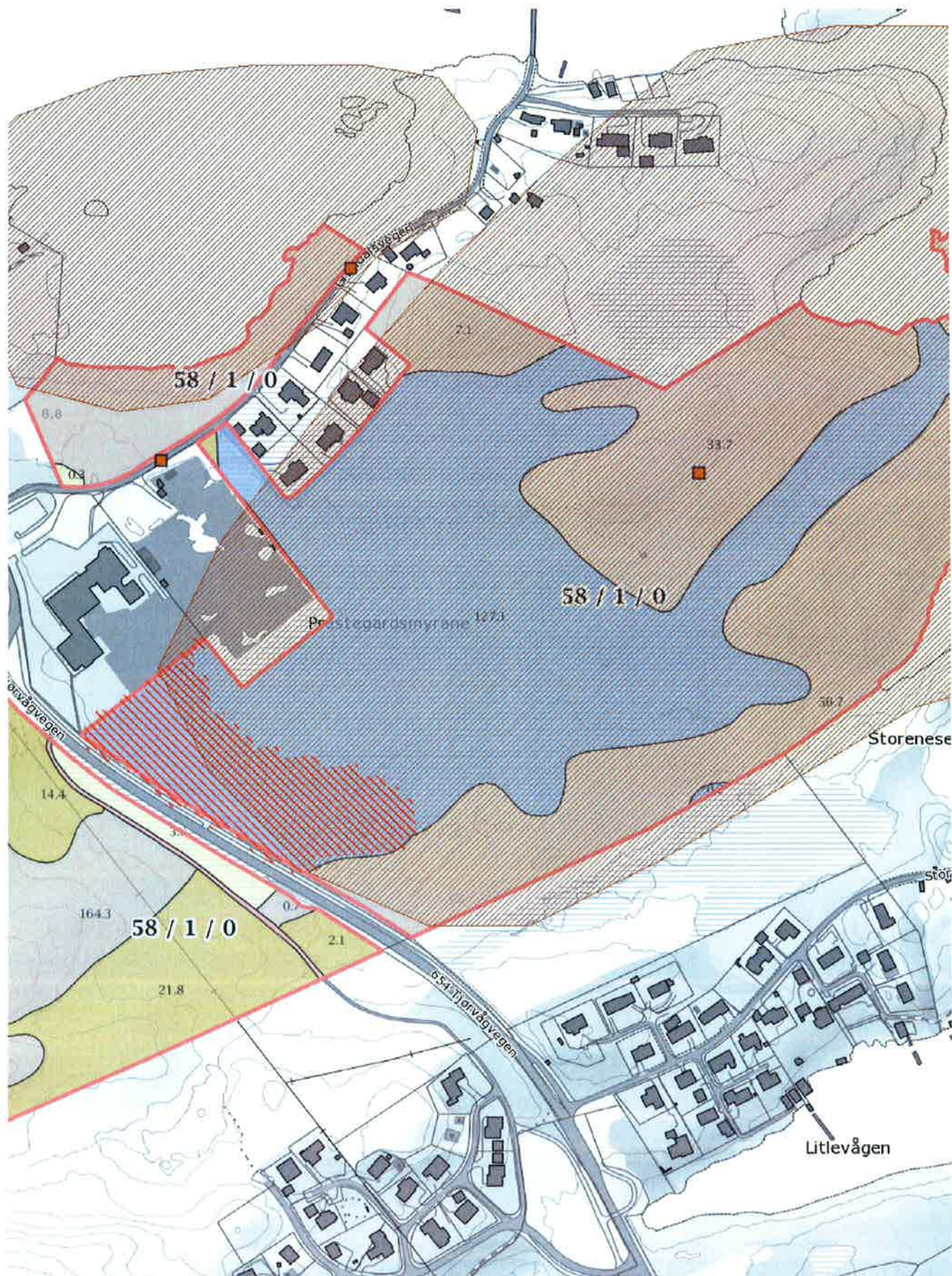
Med helsing



Anne Kathrine Løberg

Landbrukssjef

Vedlegg.



0 20 40 60m

Målestokk 1:4000 ved A4 stående utskrift

skog+ landskap

# Landbrukseiendom 1515 - 58/1

## Arter naturbase

 Marine arter

 Art trekkvei

 Art punkt

 Art område

## Rødlistede arter

◦ DD - Datamangel

■ NT - Nær truet

● VU - Sårbar

● EN - Sterkt truet

● CR - Kritisk truet





▲ RE - Regionalt utdødd

## Dyrkbar jord























 Dyrkbar jord

## Tegnforklaring arealstatistikk












### Eiendomsgrenser

Beskrivelse	Fargekode
Grense	
Uregistrert jordsameie	
Uavklart eierforhold	
Tvisteteig	

### AR5 - 13 klasser

Beskrivelse	Fargekode	Symbol
Fulldyrka jord		
Overflatedyrka jord		
Innmarksbeite		
Skog, særs høg bonitet		
Skog, høg bonitet		
Skog, middels bonitet		
Skog, lav bonitet		
Uproduktiv skog		
Myr		
Jorddekt fastmark		
Skrinn fastmark		
Bebyggd, samf, vann, bre		
Ikke klassifisert		

### AR5 - 7 klasser

Beskrivelse	Fargekode	Symbol
Fulldyrka jord		
Overflatedyrka jord		
Innmarksbeite		
Produktiv skog		
Bebyggd, samf, vann, bre		
Annet markslag		
Ikke klassifisert		

### Erosjonsrisiko

Beskrivelse	Fargekode
Liten erosjonsrisiko	
Middels erosjonsrisiko	
Stor erosjonsrisiko	
Svært stor erosjonsrisiko	
Ikke kartlagt	



### Jordressurser

Beskrivelse	Fargekode
Ingen begrensninger	
Små begrensninger	
Moderate begrensninger	
Store begrensninger	
Ikke kartlagt	

### Endring markslag (AR5)

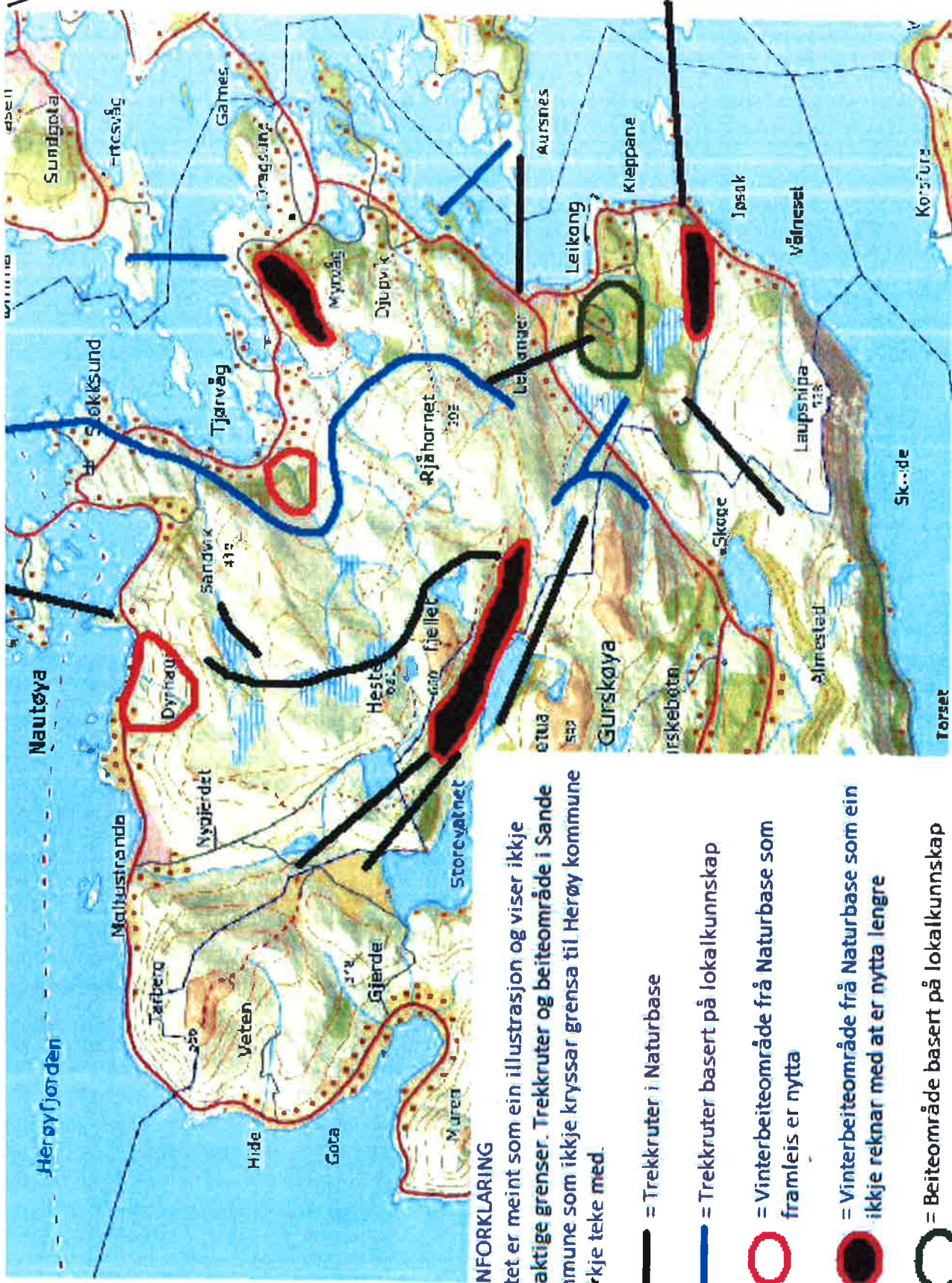
Beskrivelse	Fargekode
Til jordbruksareal	
Fra jordbruksareal	
Endringer innen jordbruksareal	
Andre endringer	
Ingen endringer	

### Helling jordbruksareal

Beskrivelse	Fargekode
Større enn 1:3	
Mellom 1:5 og 1:3	
Mindre helling, samt andre areal	






### Grenser for arealressurser

På kart	
På flybilde	



**TEGNFORKLARING**

Kartet er meint som ein illustrasjon og viser ikkje nøyaktige grenser. Trekkruter og beiteområde i Sande kommune som ikkje kryssar grensa til Herøy kommune er ikkje teke med.

-  = Trekkruter i Naturbase
-  = Trekkruter basert på lokalkunnskap
-  = Vinterbeiteområde frå Naturbase som framleis er nytta
-  = Vinterbeiteområde frå Naturbase som ein ikkje reknar med at er nytta lengre
-  = Beiteområde basert på lokalkunnskap

Vedlegg 3 del 1



## Arter av nasjonal forvaltningsinteresse (I)

06.05.2015

DatabaseID observations/miljodir/nb/ba00061643-164

Institusjon Miljødirektoratet

Institusjon webadresse <http://www.miljodirektoratet.no/>

Database Naturbase

Kjønn

Artsbestemt av

Habitat

Navn på datasett

Faktaark <http://faktaark.naturbase.no/Arter?id=BA00061643> (<http://faktaark.naturbase.no/Arter?id=BA00061643>)

Norsk navn fiskemåke

Vitenskapelig navn *Larus canus*

Finner Folkestad, A. O.

Dato funnet 30.06.1994

Antall

**Beskrivelse**

I hovedsak fiskemåsekoloni. 01.01.87 registrert 400 fiskemåke. Hekkeområde, vår og sommer. Sikker informasjon via intervju/spørreskjema AOF 1996: Prestegardsmyrane er eit flatlend myrområde ved Indre Herøy kyrkje. Mesteparten av området ligg nord for riksvegen, men ein liten del ligg og sør for veien. Området er stort sett prega av myrlendt lynghei, men dreneringsgrøfter, og med litt spreidd oppslag av bjørk. Området er ein tradisjonell hekkeokalitet for dei oppførte fugleartane, men ein fiskemåsekoloni som den viktigaste. Denne kolonien har likevel vore på sterkt vikande front, truleg som følge av dreneringsarbeid og vegetasjonsendringar. Kolonien har hatt gjennomgåande dårleg ungeproduksjon dei seinare åra. Tidlegare hekka det minst 200 par fiskemåse i kolonien, dessutan og nokre par av sildemåse, gråmåse og svartbak, og enkelte år 50-100 par temer. Kolonien er spreidd utover eit relativt stort område, og med koloniuforminga og tettleik i dag, oppfyller lokaliteten neppe kriteria for vern etter naturvemlova.

Fylke Møre og Romsdal

Kommune Herøy

Lokalitet Prestegardsmyrane

Lengdegrad 5.737991

Breddegrad 62.304095

Presisjon 551

TaksonID Taxon/3628

Aktivitet reproductive

Gruppe fugl

Område Ja

Økologisk funksjonsområde Nei

Forvaltningskategori Arter av stor forvaltningsinteresse

Kriterie for utvalg

Kriterie	Forklaring	
Ansvarsarter	>25% av europeisk bestand i Norge	
Trua arter	CR,EN,VU i Norsk Rødliste	
Andre spesielt hensynskrevende arter	andre arter av nasjonal forvaltningsinteresse	
Spesielle økologiske former	former eller underarter av arter av nasjonal forvaltningsinteresse som ikke vurderes i Rødlisten	
Prioriterte arter	prioritert art i medhold av naturmangfoldloven	
Fredete arter	fredet i medhold av naturvemloven	
NT i norsk rødliste 2010	nær truet art	x

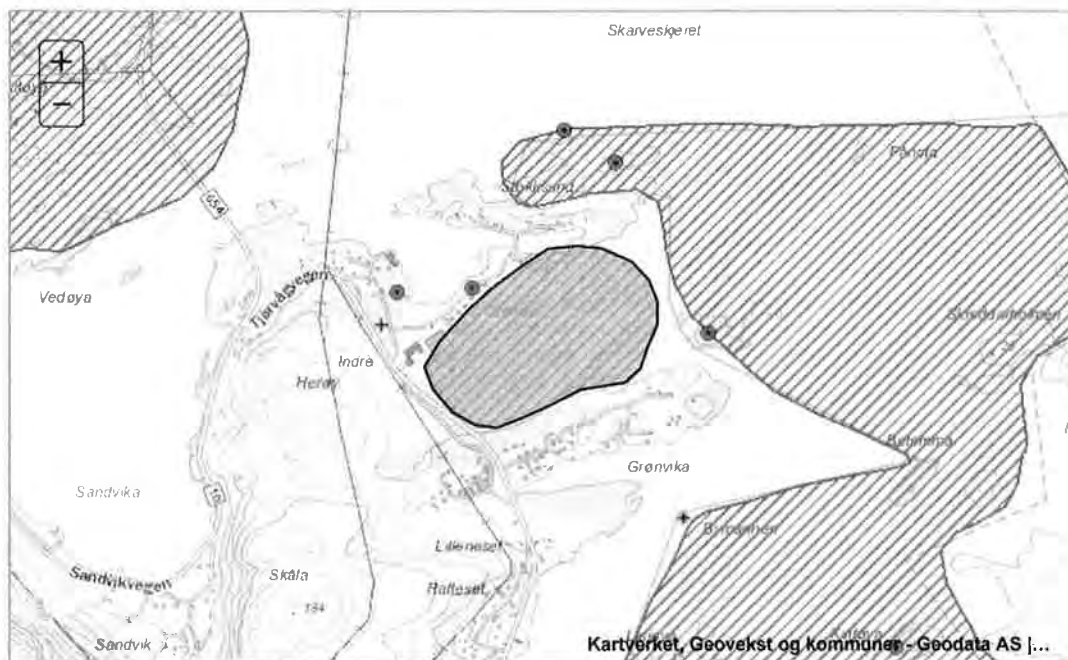


Fremmede arter	Svært høy og høy risiko i svartelista 2012, samt noen arter fra Svarteliste 2007	
----------------	--	--

## Listestatus

Type	Beskrivelse	Lenke
Norsk Rødliste 2010	Nær truet (NT), Rødlista 2010	<a href="http://www.artsportalen.artsdatabanken.no/#/Rodliste2010/Vurdering/dummy/34407">http://www.artsportalen.artsdatabanken.no/#/Rodliste2010/Vurdering/dummy/34407</a> ( <a href="http://www.artsportalen.artsdatabanken.no/#/Rodliste2010/Vurdering/dummy/34407">http://www.artsportalen.artsdatabanken.no/#/Rodliste2010/Vurdering/dummy/34407</a> )
Norsk Rødliste 2010	Ikke egnet (NA), Rødlista Svalbard 2010	<a href="http://www.artsportalen.artsdatabanken.no/#/Rodliste2010/Vurdering/dummy/34146">http://www.artsportalen.artsdatabanken.no/#/Rodliste2010/Vurdering/dummy/34146</a> ( <a href="http://www.artsportalen.artsdatabanken.no/#/Rodliste2010/Vurdering/dummy/34146">http://www.artsportalen.artsdatabanken.no/#/Rodliste2010/Vurdering/dummy/34146</a> )

## Bilder





06.05.2015

## Fakta: Arter

## Prestegardsmyrane

<b>Id</b>	BA00061643
<b>Områdenavn</b>	Prestegardsmyrane
<b>Kommuner</b>	Herøy (Møre og Romsdal)
<b>Totalareal</b>	389 daa

## Kilder

Navn	År	Tittel	Lenke	Kildetype
Folkestad, A. O.	1996	Registrering av hekkende sjøfugl i Møre og Romsdal 1994-94. Rapport frå NOF, avd. Møre og Romsdal - OUM, 130 s.		Litteratur

## Arter:

<b>Art/gruppe (norsk navn)</b>	Tjeld														
<b>Vitenskapelig navn</b>	Haematopus ostralegus														
<b>Prioritert art</b>	Nei														
<b>Rødlistestatus</b>															
<b>Bern</b>															
<b>Bonn</b>															
<b>Funksjoner:</b>	<table> <tr> <td><b>Funksjon</b></td> <td>yngleområde</td> </tr> <tr> <td><b>Årstid</b></td> <td>vår/sommer</td> </tr> <tr> <td><b>Verdi</b></td> <td>C</td> </tr> <tr> <td><b>Registreringsdato</b></td> <td>06.1994</td> </tr> <tr> <td><b>Stedkvalitet</b></td> <td></td> </tr> <tr> <td><b>MOB-Land</b></td> <td>G Ikke vurdert</td> </tr> <tr> <td><b>Prioritet</b></td> <td></td> </tr> </table>	<b>Funksjon</b>	yngleområde	<b>Årstid</b>	vår/sommer	<b>Verdi</b>	C	<b>Registreringsdato</b>	06.1994	<b>Stedkvalitet</b>		<b>MOB-Land</b>	G Ikke vurdert	<b>Prioritet</b>	
<b>Funksjon</b>	yngleområde														
<b>Årstid</b>	vår/sommer														
<b>Verdi</b>	C														
<b>Registreringsdato</b>	06.1994														
<b>Stedkvalitet</b>															
<b>MOB-Land</b>	G Ikke vurdert														
<b>Prioritet</b>															

<b>Art/gruppe (norsk navn)</b>	Storspove				
<b>Vitenskapelig navn</b>	Numenius arquata				
<b>Prioritert art</b>	Nei				
<b>Rødlistestatus</b>	NT				
<b>Bern</b>					
<b>Bonn</b>					
<b>Funksjoner:</b>	<table> <tr> <td><b>Funksjon</b></td> <td>yngleområde</td> </tr> <tr> <td><b>Årstid</b></td> <td>vår/sommer</td> </tr> </table>	<b>Funksjon</b>	yngleområde	<b>Årstid</b>	vår/sommer
<b>Funksjon</b>	yngleområde				
<b>Årstid</b>	vår/sommer				

Verdi C  
 Registreringsdato 30.06.1994  
 Stedkvalitet  
 MOB-Land G Ikke vurdert  
 Prioritet

**Art/gruppe (norsk navn)** Rødstilk

**Vitenskapelig navn** Tringa totanus

**Prioritert art** Nei

**Rødlistestatus**

**Bern**

**Bonn**

**Funksjoner:** Funksjon yngleområde  
 Årsted vår/sommer  
 Verdi C  
 Registreringsdato 30.06.1994  
 Stedkvalitet  
 MOB-Land G Ikke vurdert  
 Prioritet

**Art/gruppe (norsk navn)** Tyvjo

**Vitenskapelig navn** Stercorarius parasiticus

**Prioritert art** Nei

**Rødlistestatus** NT

**Bern**

**Bonn**

**Funksjoner:** Funksjon yngleområde  
 Årsted vår/sommer  
 Verdi C  
 Registreringsdato 30.06.1994  
 Stedkvalitet  
 MOB-Land G Ikke vurdert  
 Prioritet

**Art/gruppe (norsk navn)** Fiskemåke

**Vitenskapelig navn** Larus canus

**Prioritert art** Nei

**Rødlistestatus** NT

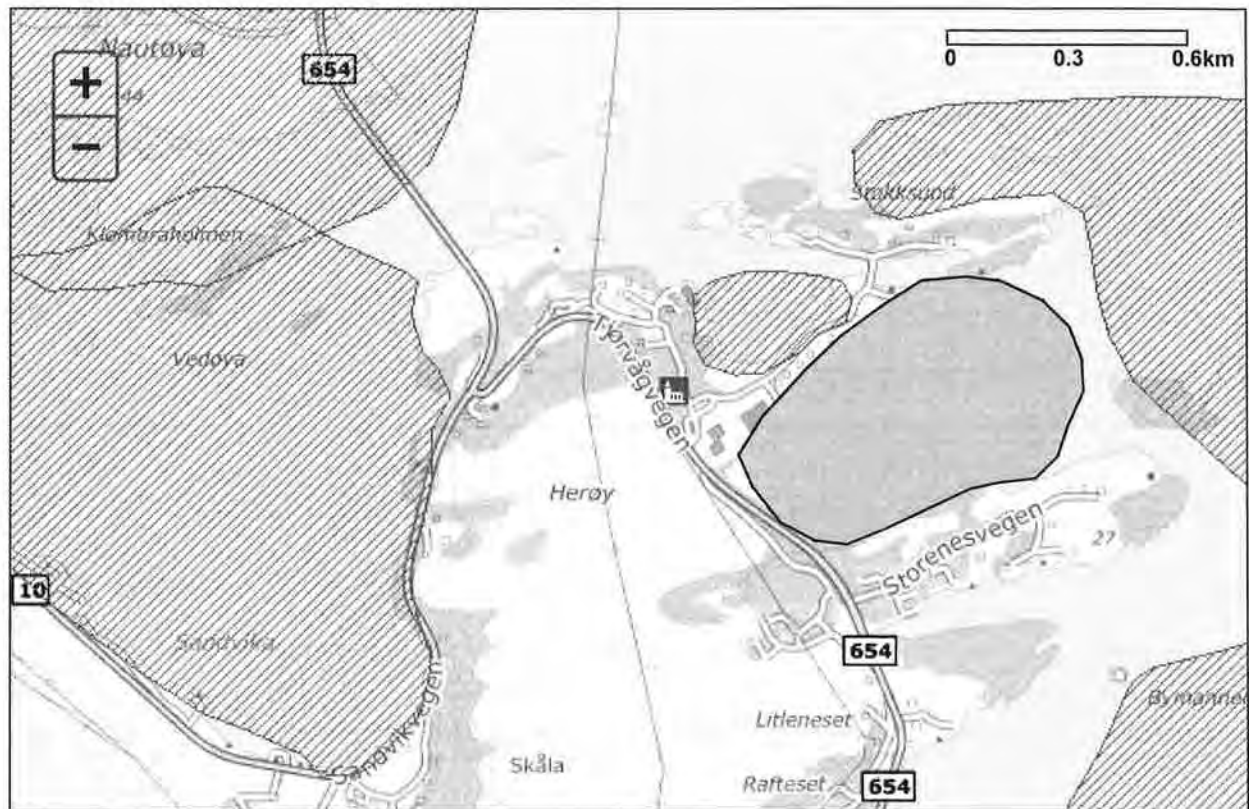
**Bern**

**Bonn**

**Funksjoner:** Funksjon yngleområde  
 Årsted vår/sommer  
 Verdi B  
 Registreringsdato 30.06.1994  
 Stedkvalitet

**MOB-Land** G Ikke vurdert  
**Prioritet**

---



Kartgrunnlag: Kartverket, Geovekst og kommuner

# MØTEREFERAT FRA MØTE MED NABOAR OG IDRETTSLAG – SAMT AVKLARINGAR I ETTERKANT

Blankett nr  
**12-032**

Prosjektnr 2230 | Prosjekt «STOKKSUND GNR. 58 BNR. 1 MFL.» I TJØRVÅG, HERØY KOMMUNE

Arkivnr

Dato	Møtetid fra - til	Sted
01.10.2015	19-21	Skulen på Stokksund
Møteleder	Referent	
Kåre Gjengedal (KG)	KG	
Tilstede	Fraværende	

Viser til vedlagt innbyding og skjema med påteikning møtedeltakarar.

Kopi av møtereferatet sendes også til

Sendast ikkje ut. Vert nytta som dokument til vedlegg A1.

Sak	Referat	Ev kommentarer
1	<p>Generel orientering om førebels plan</p> <p>Areal:</p> <p>KG gjekk gjennom no-situasjonen og kva kommuneplanen har lagt ut til nbyggeområde i «nabolaget». I kommuneplanen er fastsett utviding av skuleområdet og byggefelt B33 (som denne saka gjeld).</p> <p>Prinsipp for arealbruken innan B33:</p> <ul style="list-style-type: none"><li>- Stor vekt på grønne areal/leikeareal, for å etablere gode bumiljø er tenkt større areal til leik enn kva kommuneplanen krev.</li><li>- Fordeling av type hus vert i hovudsak einbustader, to-mannsbustader, rekkjehus.</li><li>- Overvatn: noverande stikkrenner samlast i ein kanal til sjø. Søkjer å avgrense vassføringa mot nord (jf eksisterande overvassleidning/kapasitet som går gjennom det eksisterande bustadfeltet).</li><li>- Behalde tilgang til areala mot aust, men her vert det rådt til at tilgangen vert noko reduserast enn i vist skisse grunna sårbare forhold i hekketida.</li><li>- Vel vegstandard i hht krava i kommunen si veghandbok</li><li>- Vert avhengig av å pumpe spillvatnet ut av område, knyte dette til eks anlegg på Storeneset.</li><li>- Samla medfører planen mellom 80-100 bustader/-einingar.</li></ul>	

2	<p>Diskusjon: Utfordringar som kom fram:</p> <ul style="list-style-type: none"><li>- Trafikken rundt skulen er problematisk. Ikkje ordna. Buss og foreldre køyrer på slik måte at det vert lite trygt å ferdast for borna. Parkering inne på skuleområdet er også problematisk.</li><li>- Slik trafikksituasjonen er no er det lite ønskeleg at bustadfeltet knyter seg til vegen som i dag går frå fv 654 til Stokksund (forbi idrettsanlegget). Det vart difor foreslått å nytte anna avkøyrse som Storenesvegen eller ved å knyte seg inn på noverande kryss inn til skulen (frå fv 654) og føre den langs fv654 tilbake til bustadfeltet. Foreldra vil følgje opp saka.</li></ul> <p>Alternativ tilknytning t il fv654:</p> <ul style="list-style-type: none"><li>- Kommunen har teke opp med statens vegvesen: Ikkje aktuelt med nye kryss på fv654 på strekninga.</li></ul> <p>Vass- og avløpsanlegg:</p> <ul style="list-style-type: none"><li>- Det vart vist til at eksisterande bustader har etablert felles VA-løysingar.</li></ul>	<p>Kommunen viste til nyleg vedteken reguleringsplan for fv654 på denne strekninga der også krysset inn til skulen/kyrkja er med. Denne har ordna trafikken på ny måte. AG.. vart oppmoda om å sjå nærmare på denne planen og kva endringar som no er lagt opp til – ta dette inn i planomtalen.</p> <p>KG repliserte at problemet ikkje er trafikken frå B33, men sjølve køyremåten og organiseringa av «intertrafikken» på skuleområdet. Med rett dimensjonerte vegar og med forsvarleg køyremønster er ikkje trafikkmengda i seg sjølv problemet.</p> <p>KG: ok, takast til vitande.</p>
---	--	---

**Avklaring med vegvesenet i etterkant av møtet (05.10.15):**

KG snakka med Siv Karen Sundgot som arbeidde med reguleringssaka ( i lag med sakshandsamar, no ute i permisjon):

I planen til vegvesenet er det rydda opp i køyremønsteret ved at eine innkøyringa til skulen er stengd. Der er lagt inn busslomme mot fortausside/skuleside. Avstigning frå buss er sikra. Avstigning frå personbil er må gjerast frå «rundkøyring» eller at foreldra køyrer inn på skuleområdet mot eks parkeringsplass. Internt på skulen er ikkje planlagt.

Alt. vegtilkomstar for feltet: Må konsentrere trafikken i eitt kryss og trafikksikre der – her «skulekrysset».

KG: viser tenkt køyremønster i hht nyleg vedteken plan samt lagar ei enkel skisse for avviklinga inne på skuleområdet kva gjeld «levering av born». Viser dette i planomtalen.

**Avklaringar med kommunen i ettertid av møtet (08.10.15):**

KG snakka med Ole Magne Rotevatn (vår sakshandsamar i kommunen).

Kommunen har gått gjennom planskissa (-materialet) og har slike vurderingar/merknader:

- vegsystemet er OK

- støyskjerm: må «sy den saman med allereie regulert» langs skulen. KG: skissa viser førebels ikkje lang nok skjerm, jf forvarslinga.

- Pumpestasjon må flyttast på nedsida av Grøndalsvegen (nedom krysset). Pumpestasjonen kan då også nyttast av skulen og ev. eks bebyggelse.

- Naturmangfald: rapporten konkluderer ikkje eintydig i forhold til ev avgrensing av byggefeltet, jf også kompensierende tiltak. OK at tiltakshavar no opprettheld tenkt utbygging/avgrensing mot aust samt fjernar deler av tilkomstane/stiane ut mot LNF-området for å ikkje invitere til «for mange» stiar ut i LNF-området, jf som skissert i notat. KG tek inn i planomtalen litt om at bebuarar/brukarar av LNF-området må vise hensyn i hekketida. Kanskje ei infortavle ved sti (-ane) ut i område kan vere tenleg.

# MØTEREFERAT FRA MØTE MED NABOAR OG IDRETTSLAG – SAMT AVKLARINGAR I ETTERKANT

---

Blankett nr

**12-032**

Korleis fylkesmannen (FM) vil tolke dei siste registreringane er vanskeleg å vite. KG argumenterer for løysinga i planomtalen og ev avgrensing vert i fall å vurdere i høve svar frå FM ved offentleg ettersyn.

- kanalen opp mot fv654:

Vidareføring nedover: flytt inn til/utvid plangrensa og ta med i planen.

Kåre Gjengedal, 09.10.2015

utsendt som **førebels internt arbeidsdokument** til tiltakshavar og sakshandsamar i kommunen. Dok vert lagt ved som vedlegg/merknad i vedlegg A2 ved ferdig plan.



## Kåre Gjengedal

---

**Fra:** Kåre Gjengedal  
**Sendt:** 22. september 2015 18:00  
**Til:** 'per-magne@gpmgarage.no'; 'kyrkjekontoret@heroy-kyrkje.no'; Ole Magne Rotevatn <ole.magne.rotevatn@heroy.kommune.no> (ole.magne.rotevatn@heroy.kommune.no)  
**Emne:** Drøftingsmøte vedkomande regulering bustadfelt B33 Stokksund  
**Vedlegg:** Førebels Planskisse 1.pdf; 2230-Førebels planskisse 2x (1-750).pdf

*Per-Magne Lillenes (med fleire; idrettslag, naboar mv)  
Indre Herøy Sokn v/ kyrkjekontoret  
Herøy kommune ved Ole Magne Rotevatn*

### SAK: Drøftingsmøte vedkomande regulering bustadfelt B33 Stokksund

Vi viser til pågåande arbeid med utarbeiding av detaljreguleringsplan for bustadfeltet B33 i området Stokksund. Vi viser også til tidlegare utsendt forvarsel om saka.

I merknad frå Per-Magne Lillenes (med fleire; idrettslag, naboar mv) er det sett fram ønskje om eit møte for drøfting av saka.

Det vert i merknaden vist til:

*«Dette er et så stort prosjekt og vil medføre en vesentlig økning av biltrafikken forbi skulen, idrettsanlegget og eksisterende hus at her må man i fellesskap prøve å kome fram til gode/levelege løsninger».*

Som grunnlag for drøfting av vegløyisinga langs idrettsanlegget og eksisterande hus legg vi ved førebels planskisser. Vi ber om at desse vert brukt internt og ikkje offentleggjort då dei er å sjå på som førebelse interne arbeidsdokument.

I samråd med Per- Magne Lillenes byr vi difor inn til drøftingsmøte slik:

**Stad: Skulen (Per-Magne Lillenes avklarar rom og videokanon/skjerm)**

**Tid: Torsdag 01.10.15 kl. 19.00**

Agenda:

- Innleiing ved Kåre Gjengedal (AG Plan...)
  - o Generelt og «førebels» om planen
  - Og meir konkret:
  - o Vegføringar langs idrettsanlegget
  - o Vegføring inntil eksisterande bebyggelse
- Drøfting av vegløyisingar

Vedlegg:

- Planskisser (2)

Vel Møtt !

PS: Per-Magne Lillenes sender denne E-posten vidare til idrettslag og andre naboar

Mvh

**Kåre Gjengedal**  
Sivilingeniør, RIF

Mob.: 95 13 89 22

E-post: [kaare.gjengedal@agplan.no](mailto:kaare.gjengedal@agplan.no)

**AG Plan og Arkitektur AS**  
RÅDGJEVANDE ARKITEKT OG INGENIØR

Webjørn Svendsengt. 12, 6150 Ørsta

Tlf.: 70 06 16 00

E-post: [firmapost@agplan.no](mailto:firmapost@agplan.no)

Heimeside: [www.agplan.no](http://www.agplan.no)



# AG Plan og Arkitektur AS

Rådgjevande arkitekt og ingeniør •arkitektbedriftene •RIF

Arbeids journal Side 1	PROSJEKT: PROSJEKTNR : 2230	Møtedato: 01.10.2015
---------------------------	--------------------------------	----------------------

## MØTE I HHT PLAN- OG BYGNINGSLOVA § 5-1: Medverknad i planlegginga

Namn	td. organisasjon, grunneigar
Kristoffer S. Alesnes	58/53
Curt-Åge Hauge	58/52
Audun M. Gjerdde	58/39
Ingar S. Baltzersen	58/54
Ole Oleger Rudan	Herøy kommun
Elise Vågsholm	58/41

# MØTEREFERAT FRA MØTE MED «SÆRSKILDE GRUPPER», GRENDELAG, SKULEN

Blankett nr  
**12-032**

Prosjektnr 2230 | Prosjekt «STOKKSUND GNR. 58 BNR. 1 MFL.» I TJØRVÅG, HERØY KOMMUNE

Arkivnr

Dato 28.10.2015 | Møtetid fra - til 19-21 | Sted Skulen på Stokksund

Møteleder Kåre Gjengedal (KG) | Referent KG

Tilstede | Fraværende

Viser til vedlagt innbyding og skjema med påteikning møtedeltakarar.

Kopi av møtereferatet sendes også til

Sendast ikkje ut. Vert nytta som dokument til vedlegg A1.

Sak	Referat	Ev kommentarer
1	<p>Generel orientering om førebels plan:</p> <p>Innleiing ved Kåre Gjengedal (AG Plan...)</p> <ul style="list-style-type: none"> <li>o Generelt og «førebels» om planen</li> <li>Og meir konkret: <ul style="list-style-type: none"> <li>o Vegføringar, vegstandard, skisse intern trafikkavvikling på skuleområdet, ny regulert trafikkmonster i hht nyleg vedteken reguleringsplan</li> <li>o Arealbruk (byggereal, grønstruktur, tilgjenge sideareal, type bustader, eksempel på tilpassa universell bustad)</li> <li>o Leikeareal (type areal, storleik, gangavstandar mv)</li> <li>o Tilgjengelegheit, universell utforming</li> <li>o Naturmangfald</li> <li>o Overvatn, prinsipp VA-løysingar</li> </ul> </li> </ul>	
2	<p>Drøfting- moment som kom fram:</p> <ul style="list-style-type: none"> <li>- Ser positivt på feltet</li> <li>- Trafikken rundt skulen er problematisk. Hastigheita på fv654 burde kunne senkast til 60 km/t forbi skulen.</li> <li>- Parkeringa inne på skuleområdet er også problematisk. Rektor vil ta trafikkavviklinga opp med kommunen og avklare køyremønster og arealdisponeringa på skuleområdet. Dette er forhold som ligg utanfor vårt planområdet og som handsamast som eiga sak.</li> <li>- Viktig for skulen at der er god kontakt med friluftsområdet i aust mot sjøen. Nyttar grindhuset (uthus) i undervisinga. (etter planframlegget er der tilkomst over kvartalsleikeplass til eksisterande sti).</li> <li>- stegvis utbygging av feltet: medfører anleggstrafikk i fleire år. Vil vurdere om det skal setjast krav om at Grøbdalsvegen må opprustast med fortau i 1. byggetrin pga dette.</li> <li>- diverse detaljar i tilknytning til eksisterande bustader på tilgrensande område vart drøfta: avstand til veg/grøfteareal, overvatnet som no går mot veggrøfta i bustadvegen</li> </ul>	<p>Konklusjonen var at den nye reguleringsplanen har organisert trafikken anleis i området ved inngangen til skuleområdet. Ikkje grunnlag for å diskutere vedteken plan.</p> <p>Vedkomande skilting av fv654: slik krav må sendast som innspel til Trafikktryggingutvalet i kommunen.</p> <p>Nytt køyremønster må på plass. Rektor tek opp saka med kommunen.</p> <p>Det vart elles vist til offentleg ettersyn og at det då vert høve til å kome med innspel og merknader.</p>

Kåre Gjengedal, 29.10.2015. utsendtsom **førebels internt arbeidsdokument** til tiltakshavar og sakshandsamar i kommunen. Dok vert lagt ved som vedlegg/merknad i vedlegg A2 ved ferdig plan

## Kåre Gjengedal

**Fra:** Kåre Gjengedal  
**Sendt:** 21. oktober 2015 14:54  
**Til:** 'camilla.storoy.hermansen@heroy.kommune.no';  
'arve.moltubakk@tussa.com'; 'smyr54@hotmail.com'; 'Mona-Grete.Ryssevik@heroy.kommune.no'; 'aodypvik@tussa.com';  
'joakim@jeik.no'  
**Kopi:** Ole Magne Rotevatn <ole.magne.rotevatn@heroy.kommune.no>  
(ole.magne.rotevatn@heroy.kommune.no)  
**Emne:** Møte vedkomande arbeid med reguleringsplan for B33 - Stokksund.  
**Vedlegg:** Førrebels Planskisse 1.pdf

Barnerepresentant Camilla Storøy  
Leiar Eldrerådet Arve Moltubakk  
Leiar i råd for menneske med nedsett funksjonsevne Sølvi Voldsund Myrhol  
Møteleiar for ungdomsrådet Mona-Grete Ryssevik  
Storeneset Grannelag v/ Alf Olger Dybvik  
Stokksund Grendalag v/ Joakim Eiksund

- Foreldrerådet v/ Ida Lovis Dahl. | Norges handelskammer Herøy  
- Rektor Vidar Kalland. | v/ Trine Eikrind. Holmsild Brygge 203

**SAK: Drøftingsmøte vedkomande regulering bustadfelt B33 Stokksund**

6090 Fosnavn

Vi viser til pågåande arbeid med utarbeiding av detaljreguleringsplan for bustadfeltet B33 i området Stokksund. Vi viser også til tidlegare utsendt forvarsel om saka.

I samsvar med plan- og bygningslova - §5.1 Medverknad - inviterer vi til orientering og drøfting.

Som grunnlag for drøfting legg vi ved førrebels planskisse. Vi ber om at denne vert brukt internt og ikkje offentleggjort då den er å sjå på som førrebels internt arbeidsdokument.

**Stad: Skulen.** *ok.*

**Vi har diverre ikkje fått avklara dette med rektor enno, men kjem tilbake med stadfesting, ev om vi skal møtast annan stad. Sender denne no slik at de kan få møtet inn på kveldsplanen i neste veke.**

**Tid: onsdag 28.10.15 kl. 19.00**

Agenda:

- Innleiing ved Kåre Gjengedal (AG Plan...)
  - o Generelt og «førrebels» om planen
  - Og meir konkret:
  - o Vegføringar, vegstandard
  - o Arealbruk (type bustader)
  - o Leikeareal
  - o Tilgjengelegheit

- drøfting

Vedlegg:

- Planskisse

Vel Møtt !

Mvh

**Kåre Gjengedal**

Sivilingeniør, RIF godkj. rådgjevar

Mob.: 95 13 89 22

E-post: [kaare.gjengedal@agplan.no](mailto:kaare.gjengedal@agplan.no)

**AG Plan og Arkitektur AS**

RÅDGJEVANDE ARKITEKT OG INGENIØR

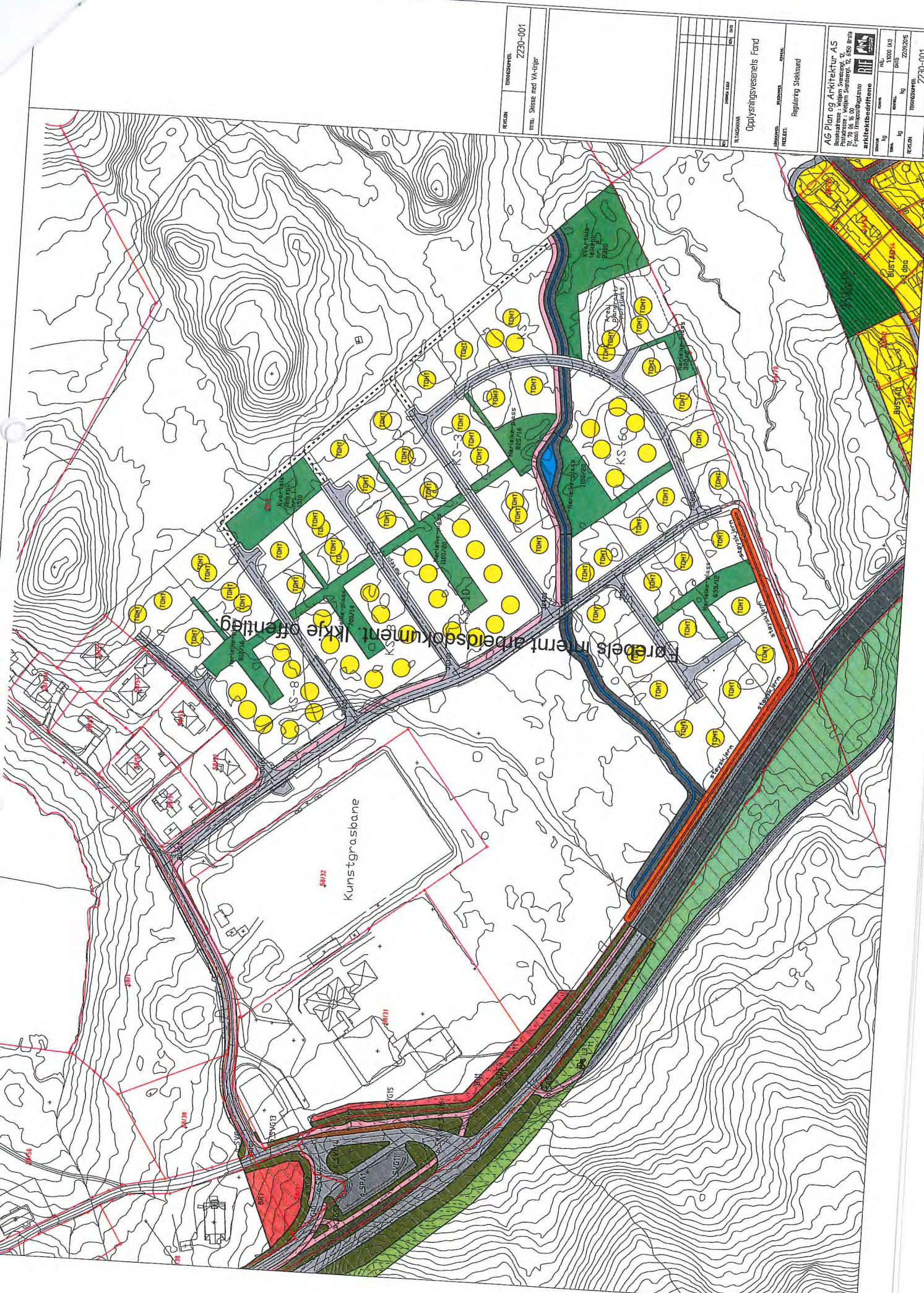
Webjørn Svendsengt. 12, 6150 Ørsta

Tlf.: 70 06 16 00

E-post: [firmapost@agplan.no](mailto:firmapost@agplan.no)

Heimeside: [www.agplan.no](http://www.agplan.no)





Førendels mernt arbeidsdokument. Ikke offentlig.

PROJEKT	TRONDALDER 2230-001												
UTV. Saksbehandler	Vilje Vik												
<table border="1"> <tr><td>NO</td><td>1:200</td><td>2024-05-27</td></tr> <tr><td>NO</td><td>1:200</td><td>2024-05-27</td></tr> <tr><td>NO</td><td>1:200</td><td>2024-05-27</td></tr> <tr><td>NO</td><td>1:200</td><td>2024-05-27</td></tr> </table>		NO	1:200	2024-05-27	NO	1:200	2024-05-27	NO	1:200	2024-05-27	NO	1:200	2024-05-27
		NO	1:200	2024-05-27									
		NO	1:200	2024-05-27									
		NO	1:200	2024-05-27									
NO	1:200	2024-05-27											
TRONDALDER	Opplýsingssveinens Fond												
PROJEKT	Regulering Sjøskund												
PROJEKT	Regulering Sjøskund												

AG Plan og Arkitektur AS  
 Porsgransveien 3, 3618 Porsgrunn, T 6760  
 E-post: info@agplan.no  
 arkitektur@agplan.no

NO	1:200	2024-05-27
NO	1:200	2024-05-27
NO	1:200	2024-05-27
NO	1:200	2024-05-27

TRONDALDER 2230-001

# AG Plan og Arkitektur AS

Rådgjevande arkitekt og ingeniør •arkitektbedriftene •RIF

Arbeids journal Side 1	PROSJEKT: BUSTADFELT STOKKSUND PROSJEKTNR : 2230	Møtedato: 28.10.2015
---------------------------	--	----------------------

## MØTE I HHT PLAN- OG BYGNINGSLOVA § 5-1: Medverknad i planlegginga

Namn	td. organisasjon, nabo, grunneigar
Ole Mjølne Rødvalten	Herøy Kommune
Idar Dahl	TAU INDRE HERØY
Oddvin Jekanger ✓	
Camilla Stang	Barnerepresentant Herøykommune
Ole Johan Aksnes	Nabo
Kristoffer Aksnes	Nabo
Magnar Stang	Leier Stokksund Ørendalag
Presten Hestad	Nabo
Vidar Kalland	Rektor Stokksund





Statens vegvesen

8

Merknad 35

Herøy kommune  
Postboks 274  
6099 FOSNAVÅG

HERØY KOMMUNE RÅDMANNEN	
Reg.nr. 2012/7	Saksnr. 012
- 9 JAN. 2014	
Ark kode P	143
Ark kode S	
J nr.	Dok nr. 312
Kassasjon	

Behandlande eining:  
Region midt

Sakshandsamar/innvalsnr:  
Hallvard Sæverud - <tomt>

Vår referanse:  
2011/106338-010

Dykkar referanse:  
2012/7

Vår dato:  
08.01.2014

## Herøy kommune - Kommuneplanen sin arealdel 2013-2025 - Offentleg ettersyn - Uttale

Viser til brev av 28.10.2013 frå Herøy kommune.

Saka gjeld offentlig ettersyn av framlegg til arealdel i kommuneplanen perioden 2013-2025.

I samband med at planframlegget vart presentert av Herøy kommune i regionalt planforum-møte 28.8.2013, i regi av fylkeskommunen, vart det som kjent frå Statens vegvesen si side - jf. referat frå møtet - uttalt dette:

*«Store utfordringar - ikkje minst økonomisk - knytt til fylkesvegnettet i kommunen, m.a. Vaulane der val av løysingar (bru/tunnel) vil kunne innebere auka/endra arealbehov, nye trasèar m.m. som må vurderast/avklarast i arealplansamanheng. Det vart også peika på utfordringar knytt til trafikktryggleiken på vegnettet. Det er positivt med kommunen sitt varsla reguleringsarbeid av g/s-vegar. Vegvesenet føreset at det gjennom planføresegnene i arealdelen vert nedfelt at rammeplanen for avkøyrsløysing skal leggjast til grunn ved handsaminga av avkøyrsløysingar. I kommuneplanen må det drøftast og avklarast- i grove trekk - tilkomstløysingar/avkøyrsløysingspunkt til utbyggingsareala. Arealbruksforslaget i Myrvågane (x 61/654) er konfliktfylt. Støysonekart langs vegane og rammeplanen for avkøyrsløysing bør kunne innarbeidast i temakart.»*

Statens vegvesen har m.a. desse merknadane/kommentarane til planframlegget – med tilhøyrande dokument – som ligg ute til offentlig ettersyn:

1. For mange av dei ulike utbyggingsområda det vert lagt opp til gjennom planframlegget, saknar vi meir konkret drøfting og vurdering av konsekvensar planlagd arealbruk vil få i høve til trafikktryggleiken på vegnettet. Det sett i samanheng med at kommunen i *Risiko- og sårbarheitsanalysen (ROS-analysen)* peiker på at «trafikkmengde og talet på ulukker heng saman og trafikkbiletet er vidare i stor grad eit resultat av arealbruksmønsteret.» Frå kommunen si side vert det elles vist til arbeidet med rulleringa av kommunedelplanen for trafikktrygging. Gjennom arbeidet med trafikktryggingsplanen har kommunen som kjent sett opp desse to hovudmåla (ifg. planframlegg av august 2013): 1) «Ingen skal bli

Postadresse  
Statens vegvesen  
Region midt  
Fylkeshuset  
6404 Molde

Telefon: 02030  
Telefaks: 71 27 41 01  
firmapost-midt@vegvesen.no  
Org.nr: 971032081

Kontoradresse  
Vestre Olsvikveg 13  
6022 ÅLESUND

Fakturaadresse  
Statens vegvesen  
Regnskap  
Båtsfjordveien 18  
9815 VADSØ  
Telefon: 78 94 15 50  
Telefaks: 78 95 33 52

*drepne eller kome alvorleg til skade i trafikken i Herøy kommune.» 2) «Alle trafikantar skal føle seg trygge i Herøy kommune.»*

2. Det er positivt og ryddig at det gjennom framlegg til planføresegner – pkt. 3 – vert er sagt at *«Avkjørsler frå fylkesvegar skal leggast, brukast og utformast i samsvar med den til ei kvar tid gjeldande vegnormal og rammeplan for avkjørsler, utarbeidd av Statens vegvesen.»*

Vi rår til at sjølve *Rammeplanen for avkøyrsløysing*, med dei ulike haldningsklassene, vert lagt ved - lett tilgjengeleg - som eige temakart til kommuneplanen, eventuelt særskilt kart avgrensa til fylkesvegnettet i Herøy.

I høve til lokaliseringa og omfanget på ein del av utbyggingsområda som er innarbeidd i planframlegget, tiltak som vil utløyse behov for avkøyrsløysing frå fylkesveg, er arealbruken - etter det vi kan sjå - i liten grad vurdert og basert på haldningsklassene til avkøyrsløysing som er nedfelt i gjeldande rammeplan.

3. For frådeling av bustadtomter i LNF-område er det i føresegnene – pkt 4.3 – sett slikt vilkår: *«Ved avkøyring direkte frå fylkesveg skal eksisterande avkøyrsløysing nyttast. Det skal ligge føre løysing til avkøyrsløysing frå Statens vegvesen.»* Ordlyden i siste setninga bør med fordel endrast til: *Løysing til avkøyrsløysing, herunder utvida og endra bruk, med heimel i veglova må ligge føre frå Statens vegvesen v/regionvegkontoret.*

Det bør elles gjennom planen presiserast at avkøyrsløysing frå fylkesveg ikkje må byggast eller nyttast utan løysing frå Statens vegvesen v/regionvegkontoret. Og det vil vere ryddig og informativt om det i planen vert vist til kva § 27-4 i plan- og bygningslova seier om vegtilkomst og avkøyrsløysing.

4. Det er i konsekvensutgreiinga sagt at *«Planforslaget legg opp til nye framtidssretta kryssingar over «Vaulane» mellom Bergsøya og Nerlandsøya og Leinøya og Remøya.»* I og med at framtidige vegløysingar ikkje er avklara, kan vi ikkje sjå at det på noverande tidspunkt er særleg grunnlag for å sette av (bandlegge) areal utover det som er lagt inn i planframlegget. Arealbehovet til aktuelle tiltak vil venteleg verte meir avklara når forprosjekta for framtidige vegløysingar ligg føre.

5. Til ein del av utbyggingsområda/tiltaka det vert lagt opp til langs fylkesvegnettet, har vi konkret m.a. desse merknadane/kommentarane – i korte trekk:

Fylkesveg	Område	Merknad/kommentar
Fv. 10	FB14, AN12,SH	Vi føreset at tilkomst vert knytt til eksisterande avkøyrsløysing vest for området FB14.
	FB 15	Saknar vurdering av korleis tilkomst til området meir konkret er tenkt løyst. Utifrå tilhøva på aktuelle del av fylkesvegstrekinga rår vi ifrå at det gjennom planen vart lagt til rette for fritidsbustader på dette området.
	FT5	I konsekvensutgreiinga står det: <i>«Det kan vere behov for ny avkøyrsløysing til FT5.»</i> Vi føreset at tilkomst til området vert knytt til eksisterande avkøyrsløysing frå fylkesvegen, eventuelt med ei løysing der avkøyrsløysing vert flytta/lagt om.
	FB13	Føreset at tilkomst vert knytt til eksisterande avkøyrsløysing, og då helst avkøyrsløysing/avkøyring mellom eigedomane 59/59 og 59/1.
Fv. 15	SB30,SB 21	Føreset at tilkomst til nye tomter/bustader vert knytt til utvida bruk av eksisterande avkøyrsløysing.
	AN 11	Føreset at tilkomst vert knytt til eksisterande avkøyrsløysing.

Fv. 17	B21, SB27,AN 30	Etablering av bustader i tråd med planframlegget vil føre til auka blanda trafikk på fylkesvegen. I høve til trafikktryggleiken og trafikkavviklinga på vegstrekninga er det ikkje tilrådeleg, slik stadarden og forholda er på vegen, å leggje til rette for auka busetnad langs fylkesvegen i tråd med planframlegget.
	B53	Ved detaljplanlegginga av området må det takast omsyn til at hovudvegen/innfartsvegen i framtida vert lagt til dagens fylkesvegtrasè langs vestsida av området.
	B50 N5 N6	Kor vidt ein kan rekne med at det vert gjeve løyve til avkøyrsløysing frå Mjølstadnesvegen må vurderast på grunnlag av konkrete løysingar sett i samanheng med dei trafikale tilhøva. Med tanke på at vegen i framtida vil få funksjon som hovudveg/innfartsveg, må ein vere særskild restriktiv med å planlegge ein arealbruk langs vegen som vil innebere behov for utvida bruk av avkøyrsløysing, eventuelt ny/nye avkøyrsløysingar.
Fv. 18	B13	I høve til trafikktryggleiken på staden er det ikkje tilrådeleg å leggje til rette for nye bustader på aktuelle område, i og med at det også er busetnad på andre sida av fylkesvegen. Vi er samde i vurderingane som står i konsekvensutgreiinga om av at ein bør unngå etablering av nye bustader her.
	FB 7	Tilkomst til området må baserast på avkøyrsløysing nedfelt i reg.planen.
	AN26, H, N7	Etter det vi kan sjå er ikkje kartutsnittet i konsekvensutgreiinga i samsvar med plankartet.
	B11	Vi føreset at tilkomst til området vert knytt til det kommunale/lokale vegnettet, og då slik at det ikkje vert fleire avkøyringar frå fylkesvegen.
	SB26	Vi føreset at tilkomst vert basert på ei løysing med utvida bruk av eksisterande avkøyrsløysing.
	FB5	Vi føreset at tilkomst vert knytt til eksisterande avkøyrsløysing.
Fv. 20	S1	Tilkomst må knytast til det kommunale/lokale vegnettet.
Fv. 21	B1 FB 2	Vi føreset at tilkomst vert basert på utvida bruk av eksisterande avkøyrsløysing
	B3, B4	Vi føreset utbygginga av området ikkje inneber fleire avkøyrsløysingar/avkøyringar frå fylkesvegen.
	B2, AA	Vi føreset at tilkomst vert basert på utvida bruk av eksisterande avkøyrsløysingar/avkøyringar frå fylkesvegen.
	FH1, FR1	Vi føreset at tilkomst vert basert på utvida bruk av eksisterande avkøyrsløysing.
	FT1	Vi føreset at tilkomst vert basert på utvida bruk av eksisterande avkøyrsløysing.
Fv. 61	FB 18	Arealbruken det vert gjort framlegg om inneber etablering av ny avkøyrsløysing. Slik dei trafikale forholda er på aktuelle del av fylkesvegen er det ikkje tilrådeleg med ein arealbruk som inneber behov for etablering av ny avkøyrsløysing frå fylkesvegen og auka blanda trafikk på vegen. Etter rammeplanen skal avkøyrsløysingar på strekninga handsamast svært strengt.
	N3, N4, AN-D1	I konsekvensutgreiinga er det sagt at «Ein må pårekne ny avkjøring frå Fv.654 eller Fv.61.» Ein klar føresetnad for å kunne realisere ein arealbruk i tråd med planframlegget, vil vere at dei aktuelle områda får trafikktrygge og funksjonelle tilkomstløysingar/-ar frå fylkesvegnettet. Etter rammeplanen skal avkøyrsløysingar på fylkesvegstrekningane i aktuelle område handsamast svært strengt.

	SB 19	Etablering av bustader i dette området, til liks med andre utbyggingsområder langs vegnettet, må vurderast og avklarast i høve til støy.
Fv.654	N 3	Sjå merknad for N3, N4 og AN-D1 langs fv. 61.
	B 22, AN6	Vi føreset at tilkomst vert knytt til det lokale vegnettet. Etablering av bustader må vurderast og avklarast i høve til trafikkstøy frå fylkesvegen.
	R2	Vi føreset at tilkomst vert knytt til eksisterande avkøyrslø. Jamfør framlegg til reguleringsplan for planskilt kryssing av fv. 654 i Koppen.
	B33 B49 TJ18	Vi føreset at tilkomst vert knytt til det lokale vegnettet, utan ny avkøyrslø/avkøyrlø frå fylkesvegen. Tilkomst til TJ18 og B33 bør vurderast og sjåast i samanheng med reguleringsplanen som er under utarbeiding for fylkesvegstrekinga Indre Herøy kyrkje – Stokksundbrua.

### Konklusjon – oppsummering:

1. Statens vegvesen sluttar seg i all hovudsak til planframlegget slik det ligg føre, men vi føreset at det vert arbeidet vidare med framlegget med sikte på at det gjennom planen vert lagt til rette for meir trafikktrygge og framtidsretta løysingar i høve til plassering og etablering av utbyggingsområder/tiltak i tilknytning til og langs fylkesvegnettet.
2. Statens vegvesen rår etter dette til at planframlegget vert meir gjennomarbeidd og endra i tråd med merknadane/kommentarane vi har peika på og framheva gjennom brevet her.

Plan- og trafikkseksjonen  
Med helsing

  
for Ole Jan Tønnesen  
seksjonsleiar

  
Hallvard Sæverud

Kopi:

Fylkeskommunen  
Fylkesmannen



**HERØY KOMMUNE**  
HERØY KOMMUNALE

# Rettleiing for dimensjonering av vegar med tilhøyrande areal

Vedtatt i kommune-  
styret 28.11.13  
K-sak 215/12



## **Forord**

*Rettleiing for dimensjonering av vegar med tilhøyrande areal for Herøy kommune* er utarbeidd med bakgrunn i tilsvarande rettleiing for m.a. Mandal kommune. Eigne erfaringar/lokale tilpassingar er også tekne med.

Rettleiinga er utarbeidd for å ivareta trafikktryggleik, bumiljø og framkomelighet for alle ved planlegging av ulike typar trafikkområde og kommunale vegar. Rettleiinga er i stor grad basert på Statens vegvesens handbok 017, veg- og gateutforming, og handbok 018, vegbygging. Det er føreteke ei forenkling ved skildring av dei viktigaste normalverdiane for kommunale vegar. I den grad detaljar og opplysningar manglar, føreset ein bruk av Statens vegvesens handbok 017, 018 og Norsk Standard 3420.

Anleggs- og driftsavdelinga

Fosnavåg, oktober 2013

## Innhald

1	Generelle føresegner .....	4
1.1	Generelt.....	4
1.2	Vegklasser.....	4
2.	Dimensjoneringsgrunnlag .....	5
2.1	Atkomstvegar A1 og A2 .....	5
2.2	Samleveg S1 og S2 .....	6
2.3	Gang- og sykkelveg .....	7
2.4	Privat felles atkomstveg.....	7
3	Frisiktareal (vedl. 4) .....	8
4	Busshaldeplassar (vedl. 5).....	8
5	Rabatt mellom gang-/sykkelveg og samleveg.....	8
6	Parkeringsplassar.....	8
7	Snuplassar (vedl. 6) .....	9
8	Støyskjerming.....	9
9	Private avkøyrslar til eigedomar (vedl. 7).....	9
	Vedlegg 1- Atkomstvegar A1 og A2.....	10
	Vedlegg 2- Samleveg S1 og S2.....	11
	Vedlegg 3- Gang- og sykkelveg.....	12
	Vedlegg 4- Siktsonar Atkomstvegar .....	13
	Vedlegg 5- Busshaldeplassar .....	14
	Vedlegg 6- Snuplassar.....	15
	Vedlegg 7- Private avkøyrslar.....	16
	Vedlegg 8- Herøy kommunes parkeringsvedtekter .....	17

## 1 **Generelle føresegner**

### 1.1 **Generelt**

Rettleiinga for dimensjonering av vegar med tilhøyrande areal, gjeld for kommunale vegar, avkøyrslar og parkeringsplassar, samt private vegar, avkøyrslar og parkeringsplassar som står i samband med kommunal veg. Planlegging av riks- og fylkesvegar skal i sin heilskap følgje vegnormalane til Statens Vegvesen.

Handbok 017 må nyttast for supplering og utdjupeing av krava i denne rettleiinga, samt når det gjeld meir detaljerte og tekniske spesifikasjonar som vedkomande vegbygging.

Plan- og bygningslova og Veglova med forskrifter samt stadfesta reguleringsplanar med føresegner gjeld framom dei krav som går fram av denne rettleiinga.

### 1.2 **Vegklasser**

Med grunnlag i standardklassane til Statens vegvesen har Herøy Kommune delt det kommunale vegnettet inn i følgjande vegtypar:

Atkomstvegar: Bustadvegar og stikkvegar i industriområde

Samlevegar: Samanbindingsvegar innanfor område og bydelar, industrivegar og/eller vegar med busstrafikk

Gang/sykkelvegar: Vegar for gang- og sykkeltrafikk skilt frå køyreveg (i spesielle tilfeller kan det tillatast køyring for inntil 3 bueiningar på gang-/sykkelveg).

Vegnettet i Herøy Kommune er inndelt i totalt 6 standardklasser etter tabell 2.

Atkomstveg	A1 (3<bueiningar<50)	A2 (bueiningar>50)
Samleveg	S1 (ikkje busstrafikk og <250 bueiningar)	S2 (busstrafikk og/eller >250 bueiningar)
Gang- og sykkelveg	Gang- og sykkelveg (G/S)	Fortau (F)

Tabell 1 - Vegklasser Herøy kommune

Vegens standardklasse avheng av vegens funksjon, antal bueiningar og omgivnader. Ved val av standardklasse må det også vurderast potensiale for framtidig utbygging i tilknytning til ein veg.

Private vegar med tilkomst til 6 bueiningar eller meir og lengde meir enn 50m skal utformast i henhald til standardklasse A1. I industriområde skal stikkvegar til meir enn 3 tomter/bedrifter og lengde meir enn 50m utformast som offentleg veg.



## 2. Dimensjoneringsgrunnlag

I tabellane nedanfor er det ein del forkortingar som betyr følgjande:

CL = Senterlinje

Dim. = Dimensjonert

S = Stigning

R = Radius

ÅDT = Årsdøgntrafikk

L1/L2 = Lengder, disse er oppgitt i tabellane

L = Lastebil

LL = Liten lastebil

SP = Spesialbil (eks: vogntog)

### 2.1 Atkomstvegar A1 og A2

	A1 >3 og < 50 bueiningar	A2 > 50 bueiningar
Reguleringsbreidde	6,0 m + siktutviding	11m + siktutviding
Køyrebanebreidde eks. skulder	3,0 m	4,5 m
Asfaltert skulder mot kantstein	0,25m	0,25 m
Skulder mot grøft/rekkverk	0,5m der 0,25m asfaltert	0,5m der 0,25m asfaltert
Fortau		3,0 meter asfaltbreidde, 0,25m grusskulder
Min. avst. reg. grense bustad	3,0 m	3,0 m
Min. avst. garasjevegg parallelt med eigedomsgrense mot veg	3,0 m	3,0 m
Min. avst. garasjevegg normalt med eigedomsgrense mot veg	5,0m	5,0m
Dimensjonerande hastigheit	30 km/t	30 km/t
Dimensjonerande kjøretøy	L	L
Min. lengde til snuplass for blindveg	50 m	50 m
Snuplass	dim. for LL, S<50‰	dim. For L, S<50‰
Minste horisontalradius	20 m	20 m
Stoppsikt v/fall/stigning 0-50‰, L1	25 m	25 m
Stoppsikt v/fall 50-100 ‰, L1	30 m	30 m
Siktutviding i kurver R=50	1,5 m	0,75 m
Minste vertikalradius høgbrekk	350 m	120 m
Minste vertikalradius lågbrekk	100 m	100 m
Maksimal stigning, S	100 ‰	100 ‰
Maks. stigning i kryss	70 ‰	70 ‰
Maks. stign. mot hovud/samleveg	25‰ 8 m frå vegkant hovud-/samleveg	25‰ 8 m frå vegkant hovud-/samleveg
Min./maks. tverrfall/overhøgde	30/40 ‰	30/50 ‰
Min. radius innerkant vei i kryss	10 m	8 m
Sikt i kryss (mellom bustadvegar) målt inn frå vegkant og langs CL køyrebane	10m x L1 mot venstre 4 m x L1 mot høgre	10m x L1 mot venstre 4 m x L1 mot høgre
Sikt i avkjørsler målt fra asfaltkant	3 m x L1	3 m x L1
Maks. stign. i avkjørsel	25‰ dei første 5m frå vegkant	25‰ dei første 5m frå vegkant
Maks. breidde på avkjørsler ved eigedomsgrense	7m	7m
Fri høgde	4,70 m (<4,70 m må	4,70 m (<4,70 m må

## Rettleiing for dimensjonering av vegar med tilhøyrande areal, Herøy kommune

	skiltast)	skiltes)
Avstand mellom møteplassar	maks. 100 m	

Tabell 2 - Atkomstvegar A1 og A2

### 2.2 Samleveg S1 og S2

	< 250 bueiningar	>250 bueiningar eller buss/ind.veg
Reguleringsbreidde	min. 11,5m + breiddeutviding	min. 14,5m + breiddeutviding
Kjørebanebreidde eks. skulder	5,0 + breiddeutviding	6,0 + breiddeutving
Asfaltert skulder mot kantstein	0,25m	0,25m
Skulder mot grøft/rekkverk	0,5m der 0,25m skal asfalterast	0,5m der 0,25m asfalterast
Grøft/snøareal	1,5m fra veikant, 1,0m frå fortauskant	1,5m fra veikant, 1,0m frå g/s-vegkant
Min.avst. reg.grense - bustad og garasje	6,00 m (frå senterlinje 11,5 m)	8,00 m (frå senterlinje 13,5m)
Fortau	min. 3,0m asfaltbreidde +25cm skulder	
Gang-/sykkelveg	der strekning inngår i samanhengande g/s-veg	min.2,5 asfaltbreidde+25cm skulder
Dimensjonerande kjøretøy		SP (L)
Dimensjonerande hastighet	50 km/t	50 km/t
Minste horisontalradius		60 m (35 m)
Stoppsikt v/fall/stigning 0-30 ‰, L1		55 m (40 m)
Stoppsikt v/stigning 38-80 ‰, L1		50 m (35 m)
Stoppsikt v/fall 30-80 ‰, L1		60 m (40 m)
Breddeutvidelse i kurver 60<R=70		1,0m
Breddeutvidelse i kurver 70<R=125		0,75m
Breddeutvidelse i kurver 125<R=200		0,5m
Minste vertikalradius		400 m (250 m)
Maksimal stigning		80 ‰
Maksimal stigning, lengde < 100m		100 ‰
Maks. stigning i kryss m/åtkomstveg		70 ‰
Maks. stigning i kryss m/hovudveg		50 ‰
Min./maks. tverrfall/overhøyde		30/60 ‰
Min. radius innerkant vei i kryss		10 m (8 m)
Sikt i kryss målt inn frå vegkant og langs CL kjørebane		10m x 1,2 L1 mot venstre 4 m x 1,2 L1 mot høyre
Sikt i avkjørsler		4m x L1
Maks. stign. i avkjørsel		25‰ de første 5 m fra veikant
Maks. bredde på industriavkjørsler ved eiendomsgrense		10 m
Fri høgde		4,70 m
Støyskjerming		vurderes v/ÅDT>1000
Breddeutvidelse		se håndbok 017
Overhøgde		se håndbok 017
Gangbru/fotgjengerundergang		vurderes v/ÅDT>4.000, min. 25 kryssende fotgj. i max. time

Gangfelt	vurderes v/ÅDT>2.000, min. 25 kryssende fotgj. i max. time
----------	--

Tabell 3 - Samleveg S1 og S2

(Tall i parentes gjeld veger dimensjonert for hastighet 40 km/t og skal normalt ikkje nyttas).

## 2.3 Gang- og sykkelveg

Reguleringsbredde	min. 5,5 m
Kjørebanebredde eks. skulder, S<80‰	3,0
Asfaltert skulder mot kantstein	0,0
Grusskulder mot grøft/rekkverk	0,25
Grøft/snøareal	1,0 m
Min.avst. for reg. grense bolig	3,00 m
Min. avst. garasje parallelt med eiendomsgrense mot vei	1,50 m
Min. avst. garasje normalt med eiendomsgrense mot vei	5,00 m
Dimensjonerande kjøretøy	LL
Minste horisontalradius	15 m
Stopsikt v/fall/stigning 0-50 ‰, L1	20 m
Stopsikt v/stigning 50-100 ‰, L1	5 m
Stopsikt v/fall 50-100 ‰, L1	40 m
Minste vertikalradius høypbrekk	50 m
Minste vertikalradius lavbrekk	50 m
Maksimal stigning, S, lengde > 100m	80 ‰
Maksimal stigning, S, lengde < 100m	100 ‰
Anbefalt maks. stigning på ramper til undergangar/gangbruer	50 ‰
Min./maks. tverrfall	30/50 ‰
Min. radius innerkant vei i kryss	10 m
Sikt i kryss (med bilveg) målt inn frå vegkant og langs CL gs-vei	4 m x L1 mot venstre 1 m x L1 mot høyre
Sikt i kryss (mellom g/s-veier) målt inn frå vegkant og langs CL gs-veg	4 m x L1 mot venstre 1 m x L1 mot høyre
Sikt i avkjørsler	1,5 m x L1
Fri høgde	3,0 m (om det er maskinell rydding av snø og liknande)
Bredde/høgde i undergangar	min. 4,0 x 3,0 m

Tabell 4 - Gang og sykkelveg

## 2.4 Privat felles atkomstveg

Reguleringsbreidde	min. 5,0 m
Kjørebanebreidde inkl. skuldre	min. 3,0 m
Grøft-/snøareal	1,0 m
Dimensjonerande kjøretøy	LL
Maksimal stigning, S	125 ‰
Maks. stign. mot hovud-/samleveg	25‰ de første 5 m frå vegkant hovud-/samleveg

Sikt i kryss (med bilveg) målt inn frå vegkant og langs CL kjørebane	4 m x L1 mot venstre 4 m x L1 mot høgre
--	--

Tabell 5 - Privat felles adkomstveg

### **3 Frisiktareal (vedl. 4)**

Langs samleveggar skal frisiktareal i kryss og avkjørsler regulerast som offentlig veggrunn. Langs atkomstveggar skal frisiktareal regulerast som tomtegrunn (kryss mellom atkomstveggar, private atkomstveggar og avkjørsler) og klausulerast gjennom reguleringsføresegner. Innafor frisiktarealet er det ikkje tillate med vegetasjon eller gjerde høgare enn 0,5 m over tilstøytande vegars nivå. Terreng kan ikkje planerast høgare enn tilstøytande vegars nivå.

### **4 Busshaldeplassar (vedl. 5)**

- Busslommer skal utformast med innkøyringslengde, oppstillingslengde og utkøyringslengde på henholdsvis 30, 15 og 10 m.
- Haldeplassar må ikkje leggest i eller ved utgangen av innerkurver (mot. sikt for sjåfør ved utkøyring) eller i stigning større enn 60‰.
- På veggar med ÅDT < 1.000 og fartsgrense < 50 km/t kan haldeplassar utformast utan busslomme med repos på 2 x 8 m for av- og påstigande passasjerar. Repos bør ligge i tilknytning til fortau eller gang-/sykkelveg.

### **5 Rabatt mellom gang-/sykkelveg og samleveg**

Rabatt skal fortrinnsvis etablerast med 2,0 m breidde med kantstein på begge sider. Ved kostbart terreng eller tett busetnad nær vegen, kan rabattbreidda reduserast til min. 1,0 m. I eksisterande busetnad kan det vurderast spesialløysningar ut frå tilgjengeleg plass.

### **6 Parkeringsplassar**

- Parkeringsplassar skal opparbeidast i tråd med gjeldande kommunale parkeringsvedtekter (vedtatt 05.03.2009, sjå vedlegg 8).
- Parkeringsplassar skal fortrinnsvis utformast vinkelrett på veg med minimum 2,5 m breidd, 5 m lengd og 6 m manøvreringsareal (inklusive vegbreidd). HC-parkeringsplassar utformast med 3,8-4,0 m breidd.
- P-plassar skal ha maksimal stigning 50‰ (både i breidd- og lengderetning).
- Gjesteparkeringsplassar som tilhøyrar private bueiningar skal ikkje inngå i det offentlege vegnettet.
- Gjesteparkeringsplassar bør fordelast rundt i eit bustadområde, men plassar for færre enn 4 bilar bør unngåast. Avstand mellom bustad og gjesteparkeringsplass bør ikkje overstige 150 m.
- Parkeringsplassar bør ikkje leggest inntil leikeareal.

## **7 Snuplassar (vedl. 6)**

Einkvar kommunal blindveg skal ha snuplass. Snuplassar skal utformast som vendehammar med 16m lengde eller rundkøyting med 10m ytre radius. Maksimal lengd på arm i vendehammar er 30m. Snuplassar skal ikkje nyttast som parkeringsplass eller som avkøyrslø til eigedomar.

I industriområde skal det nyttast rundkøyting med 13m radius. Mindre stikkvegar i industriområde kan utformast som vendehammar dimensjonert for spesialbil (SP) eller lastebil (L). Snuplass skal ha maksimal stigning 50%. Det må avsettast min. 3 x 6m til snøareal ved enden av kvar del av vendehammaren.

## **8 Støyskjerming**

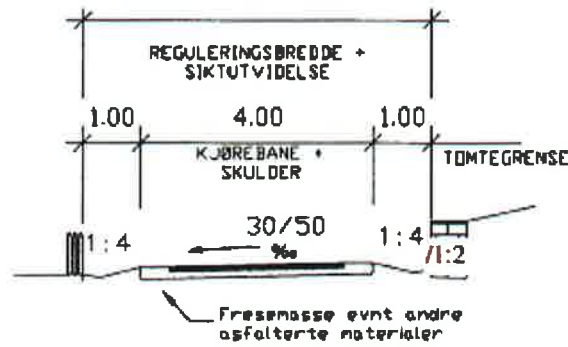
Støyskjerming i utbyggingsområde bør fortrinnsvis skje med jordvoller mot. estetikk. Skjermhøgder over 2,5m skal ikkje førekomme. Lav skjerm med gjerdeutforming på lav jordvoll bør tilstrebast framfor høg skjerm. Støyskjermar gir best effekt nærmast vegen, men må ikkje settast slik at dei kjem i konflikt med sikt i kryss og avkøyrslø. Minimumsavstand frå skjerm til skulderkant samleveg og adkomstveg er 1,5 m, til skulderkant gang-/sykkelveg og fortau 1,0 m. Vedlikehald av skjermar i nye bustadområde skal utføres av bustadeigarane. Krav om dette skal takast inn i reguleringsføresegnene og tinglysast på eigedomane.

## **9 Private avkøyrslø til eigedomar (vedl. 7)**

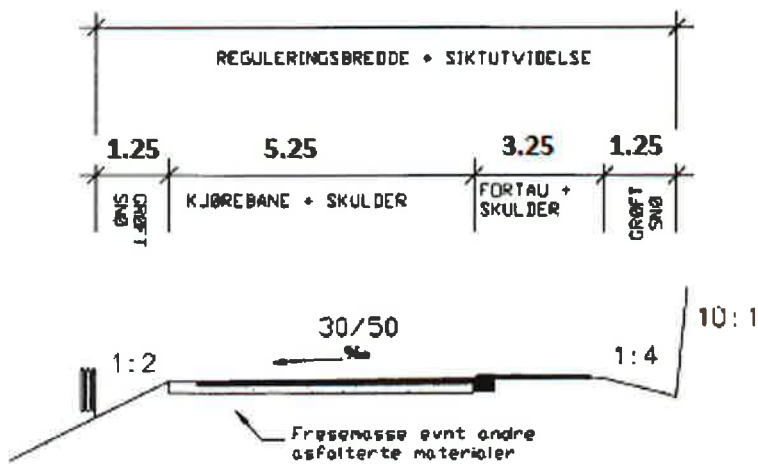
Avkøyrslø til eigedomar skal opparbeidast med 90 gr. vinkel i kryss i tilknytingspunktet med annan veg. Snuplass skal opparbeidast på eigen grunn.

Vedlegg 1- Atkomstvegar A1 og A2

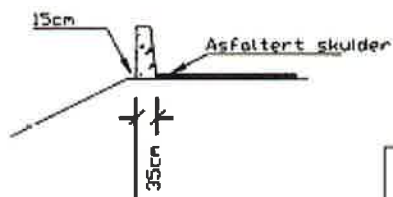
**ADKOMSTVEG A1, >3 og <50 bueiningar**



**ADKOMSTVEG A2, >50 bueiningar**

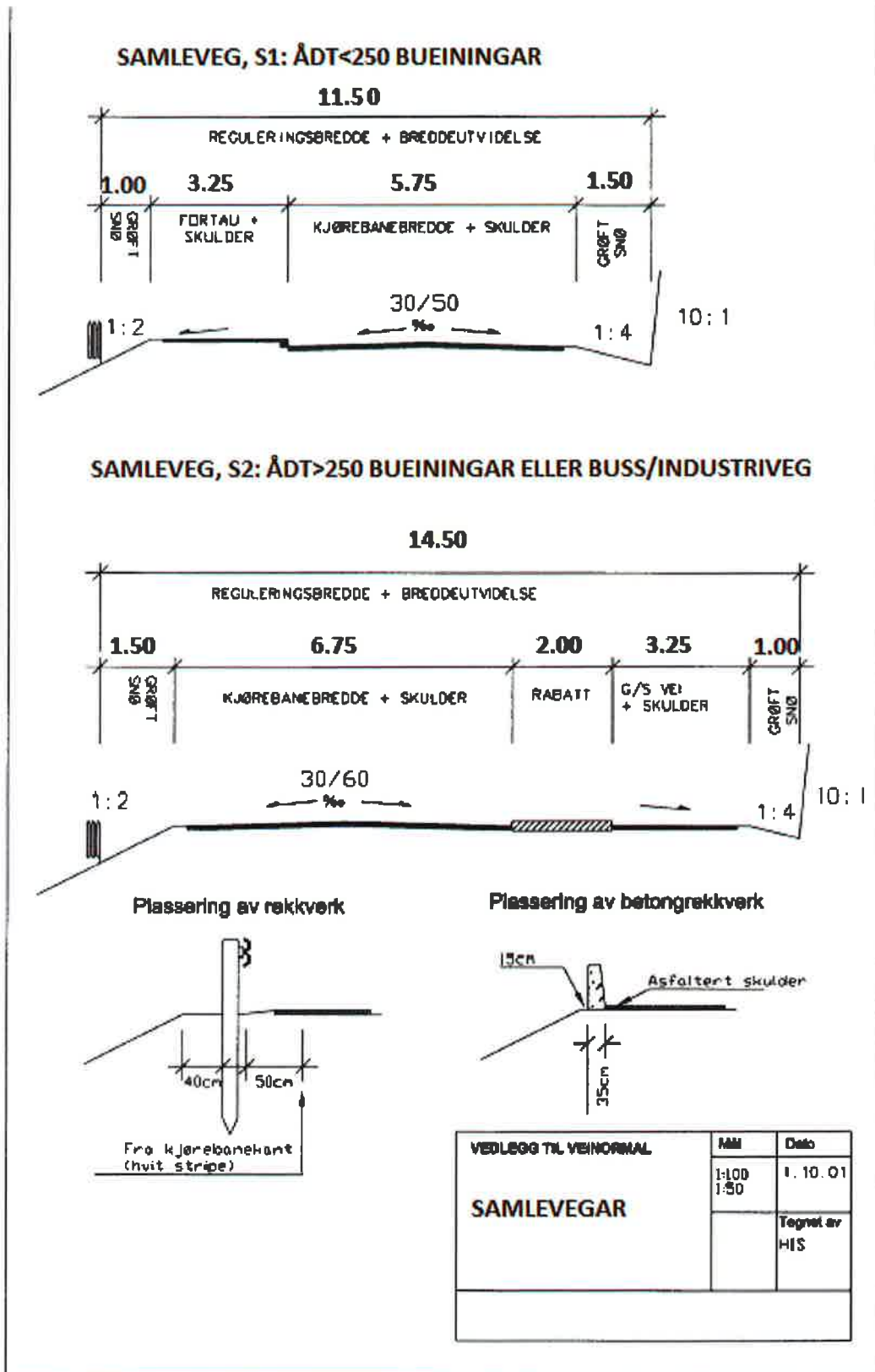


**Plassering av betongrekkverk**



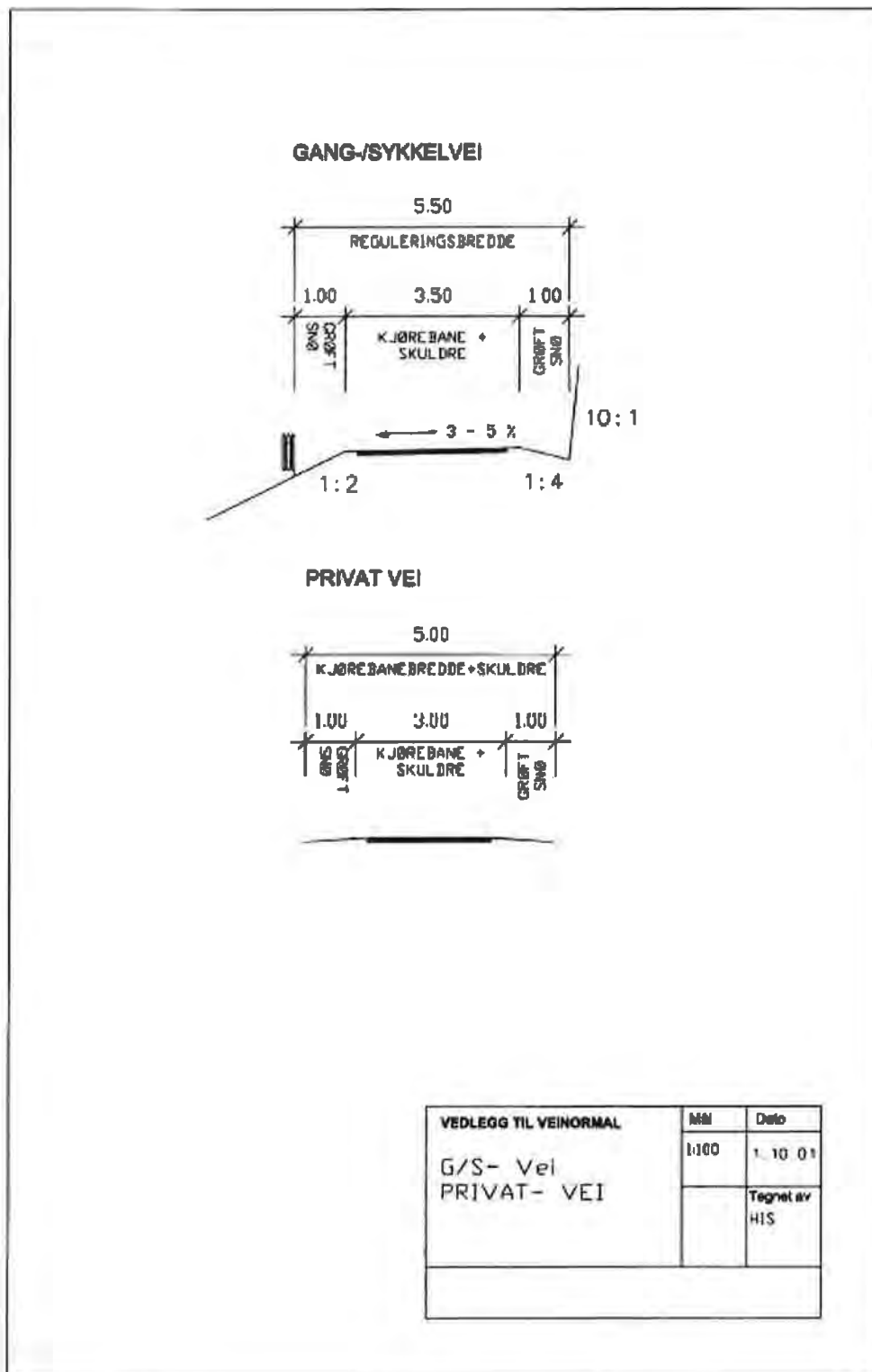
VEDLEGG TIL VEINORMEN	Mål	Dato
	1:100 1:50	1.10.01
ADKOMSTVEGAR	Tegnet av HIS	

Rettleiing for dimensjonering av vegar med tilhøyrande areal, Herøy kommune  
 Vedlegg 2- Samleveggar S1 og S2



Rettleiing for dimensjonering av vegar med tilhøyrande areal, Herøy kommune

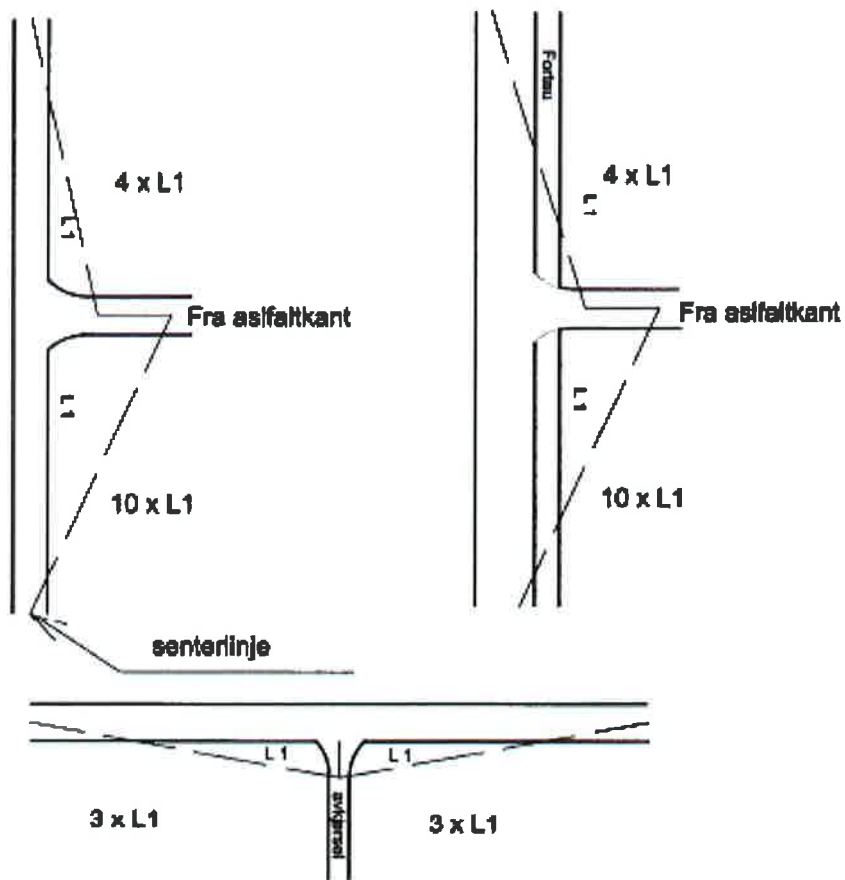
Vedlegg 3- Gang- og sykkelveg





Vedlegg 4- Siktsonar Atkomstvegar

### ATKOMSTVEGAR FRISIKTSONAR

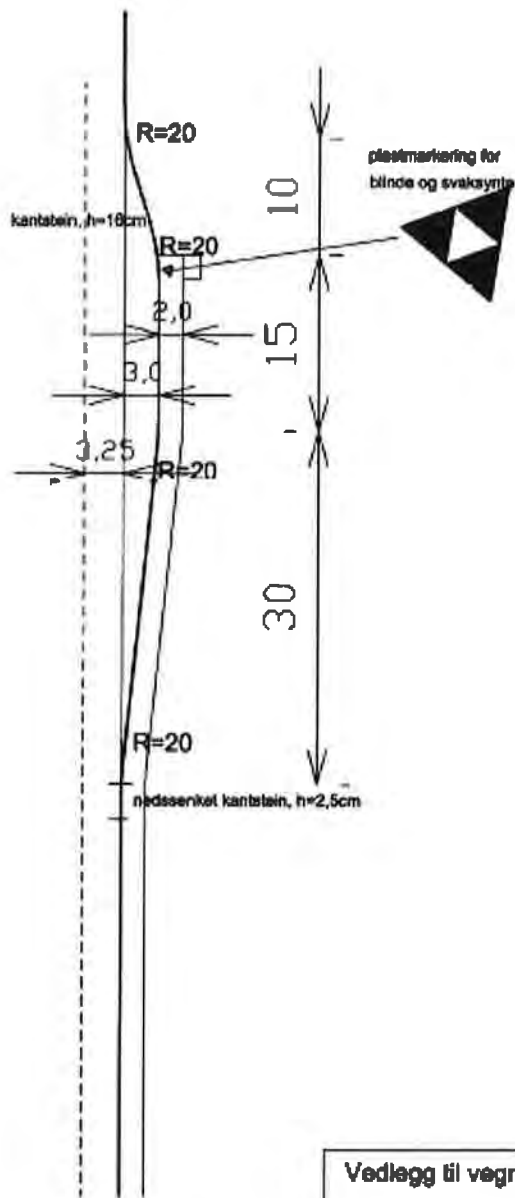


L 1 bestemmes av stigning/fall  
Leses av i tabell 2, 3, 4 og 5

Vedlegg til vegnormal	Mål	Dato
	1:500	01.10.01
Frisiktsoner	Tegnet av	
	H. I. S	

Vedlegg 5- Busshaldeplassar

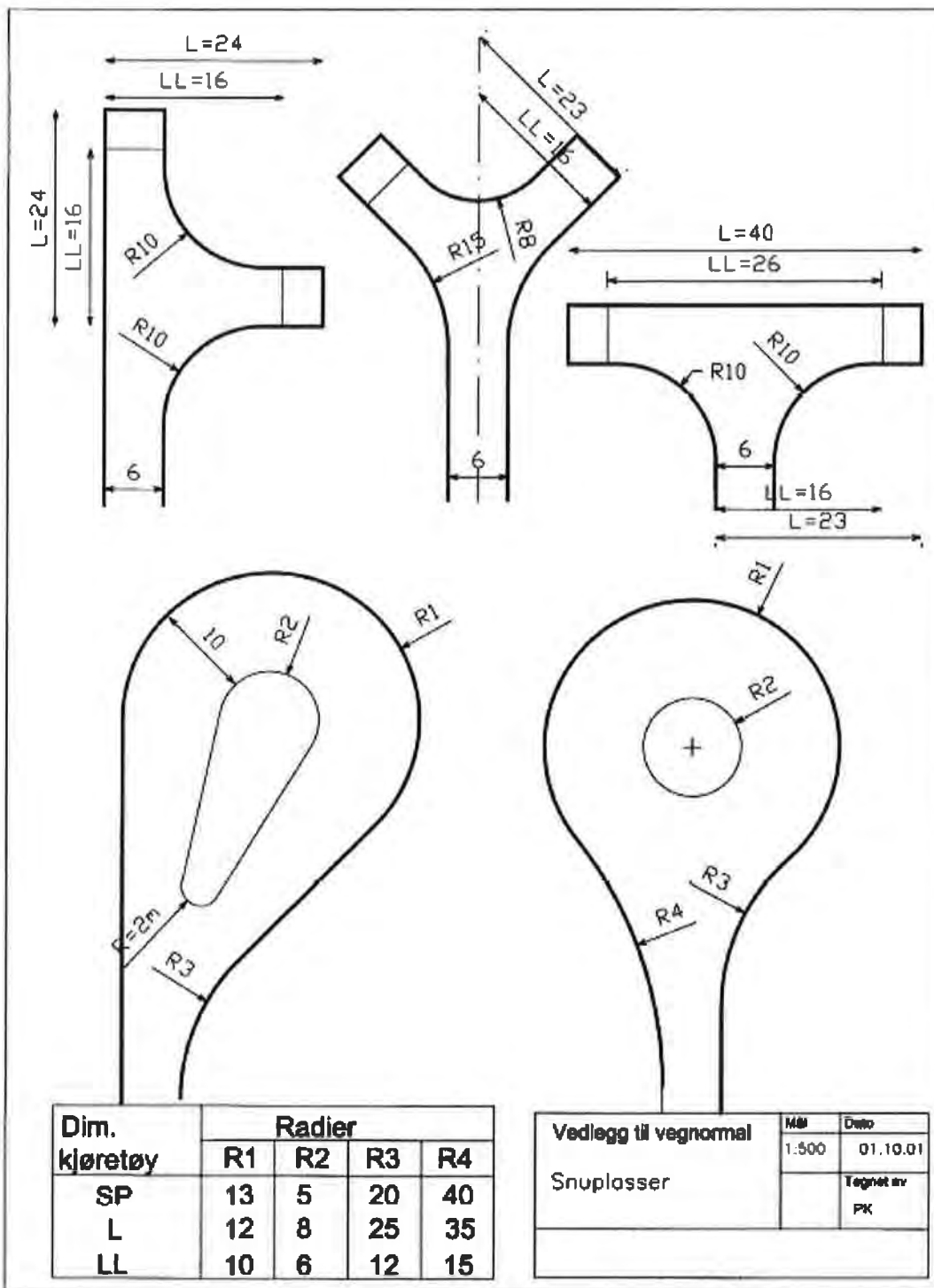
### Busslommer, løskur



Vedlegg til vegnormal	MM	Date
	1:500	01.10.01
Busslommer		Tegnet av
		M.I.S

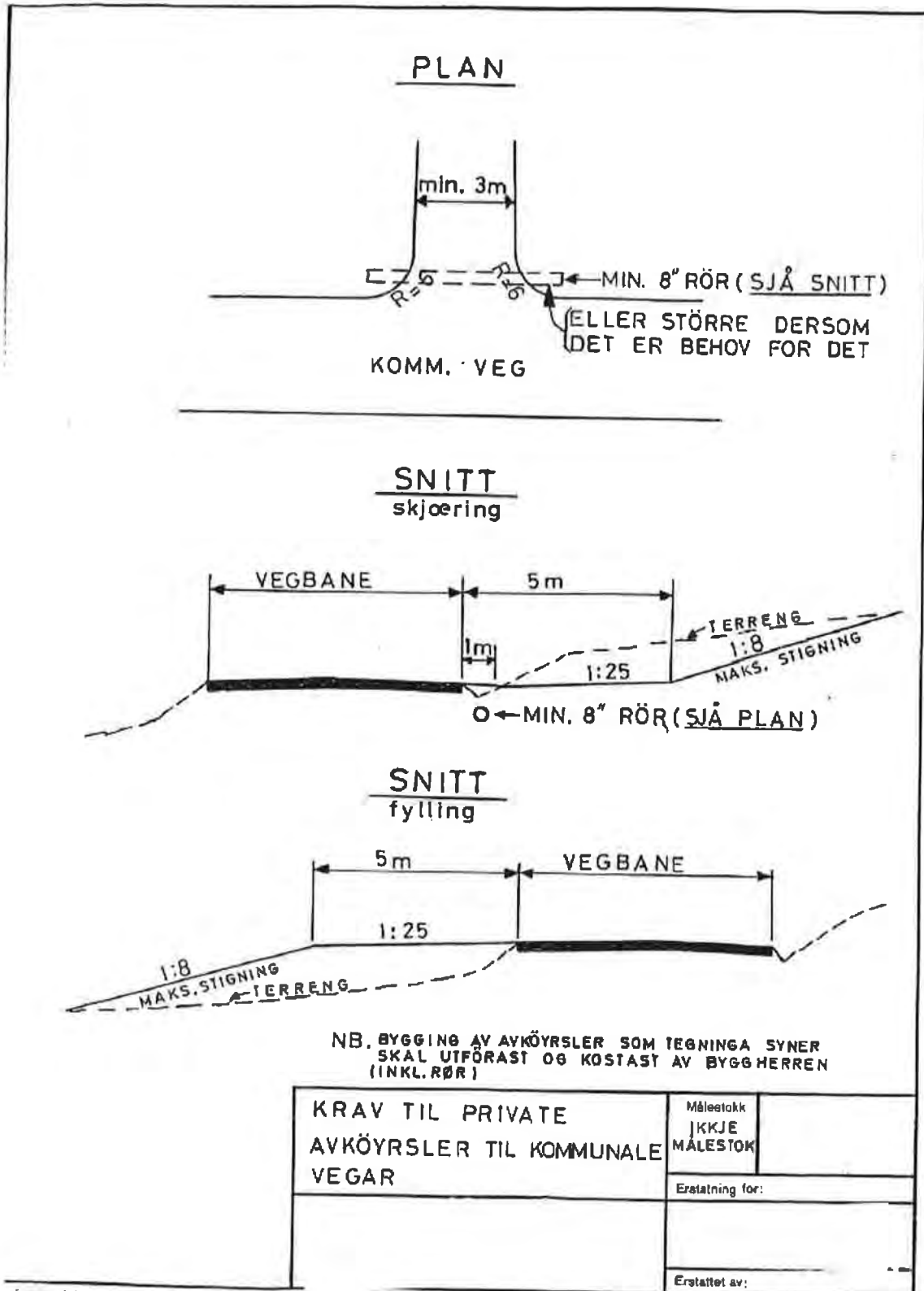
Rettleing for dimensjonering av vegar med tilhøyrande areal, Herøy kommune

Vedlegg 6- Snuplassar



Rettleing for dimensjonering av vegar med tilhøyrande areal, Herøy kommune

Vedlegg 7- Private avkjørsler



## HERØY KOMMUNE

### VEDTEKTER TIL PLAN- OG BYGNINGSLOVA § 69 NR. 3 OG 4

#### Til § 69 nr. 3

1. I regulerings- og utbyggingsplanar skal det gjerast greie for dei anlegg som er nemnt i § 69 nr. 1. I den grad behovet for slike anlegg er dekket på tilstøytende areal må dette dokumenterast. Anlegga sin samanheng med køyrevegar, gangvegar og fritareal må visast.
2. På eiga tomt eller på fellesareal for fleire tomter skal det sikrast areal for følgjande antal biloppstillingsplassar:
  - a. Bustadbygg skal ha oppstillingsplass på eiga tomt eller på fellesareal for fleire tomter for 1 bil pr. buening plus 0,5 bil pr. buening til gjesteparkering. Dersom samle antal bueningar overstig 10 vert kravet til gjesteparkering redusert til 0,25 bil frå og med 11. buening. For sjølvstendige verkstøadtomter som ikkje samarbeider om felles parkeringsanlegg vil likevel kravet til gjesteparkering vere 1 bil pr. buening. For hybbygg er kravet 1 biloppstillingsplass pr. hybeleining utan krav til gjesteparkering.
  - b. Førrøningsbygg skal ha oppstillingsplass på eiga tomt eller på fellesareal for fleire tomter for 1 bil pr. 50 m<sup>2</sup> golvfate BTA. I tillegg til dette kjem areal til inn- og utkøyring og naudsynl lasteareal for vare- og lastebillar.
  - c. Industri-, verkstøad- og legarbygg skal ha oppstillingsplass for 1 bil pr. 100 m<sup>2</sup> brutto golvfate BTA. For bilverkstøader og servicestasjonar er kravet 3 biloppstillingsplassar pr. 100 m<sup>2</sup> brutto golvfate BTA. I tillegg til dette kjem areal til inn- og utkøyring og naudsynl lasteareal for vare- og lastebillar.
  - d. Hotell skal ha oppstillingsplass for 2/3 bil pr. rom.
  - e. Restaurantar, kafear o.l. skal ha oppstillingsplass for 1 bil pr. 10 sitjeplassar.
  - f. Skular og barnehagar skal ha oppstillingsplass for 1 bil pr. tilsett. I tillegg skal vidaregåande skular ha oppstillingsplass for 1 bil pr. 10 elevar og barnehagar for 1 bil pr. 5 barn.
  - g. Sjuke- og aldersheimar skal ha oppstillingsplass for 1 bil pr. sengeplass.
  - h. Førsamlingelokale, tier under kyrkjer, bøderhus, ungdomshus/grendehus, teater og kino, skal ha biloppstillingsplassar fastsett etter skjønn. Kravet skal likevel vere minst 1 biloppstillingsplass pr. 10 sitjeplassar.
  - i. For andre bygningar og anlegg skal føret på biloppstillingsplassar fastsettast etter skjønn.

3.1


3. For tilbygg/påbygg gjeld kravet i punkt 2 for dei deler av bygningar som arbeidet omfattar. Hovudombygging eller delvis ombygging krev ikkje fleire biloppstillingsplassar etter punkt 2 dersom bygninga etter ombyggingsarbeidet samla sett framleis skal nyttast til same formål som tidlegare.

Skal bygninga eller ein del av bygninga, etter hovudombygging eller delvis ombygging, nyttast til anna formål enn tidlegare, må det sikrast areal for nye biloppstillingsplassar dersom det nye bruksformålet, jfr. punkt 2, gjer det nødvendig med fleire biloppstillingsplassar enn det tidlegare bruksformålet. Talet på nye biloppstillingsplassar skal setjast til differansen mellom det antal plassar som vert kravt etter punkt 2 og krav etter tidlegare bruksformål for same del av bygninga.

#### Til § 69 nr. 4

1. Kommunen kan samtykke i at det i staden for biloppstillingsplassar på eigen grunn eller på fellesareal vert innbetalt eit beløp pr. manglande plass for bygging av offentlege perkeringsanlegg. Kommunen kan krevje at tiltakshavar inngår avtale om betaling av nærare utrekna beløp før igangsetjingsøyve vert gjeve. Avtalen skal kunne tinglyast på eigedomen. Endelig innbetaling av fastsett/avtalt beløp skal gjerast seinast når bygge/anlegget vert teke i bruk.
2. Beløp pr. manglande parkeringsplass er fastsett til kr 90.000. Denne summen står fast ut 2004 og vert der etter regulert kvart år pr. 1. januar (første regulering 01.01.05) i takt med endringar i Statistisk Sentralbyrå sin byggekostnadsindeks.

Denne vedtekta, sist endra 20.05.2003, er vedteken av Herøy kommunestyre i møte den 20.11.2003 (K-sak 97/2003).

Herøy kommune, 3.2.2004  
  
Arvid Goksef  
ordfører



Rådmannen

## SAKSFRAMLEGG

---

Sakshandsamar:	OJK	Arkivsaknr:	2016/1362
		Arkiv:	056

---

Utvalsaksnr	Utval	Møtedato
31/16	Arbeidsmiljøutvalet	14.11.2016
	Formannskapet	15.11.2016
	Kommunestyret	24.11.2016

### ORGANISERING AV INTERKOMMUNALT IKT-SAMARBEID.

#### Tilråding:

Kommunestyret sluttar seg til at IKT-drifta vert organisert under felles leing i eit interkommunalt selskap. Herøy kommune stiller til disposisjon 3 stillingar til selskapet frå 1. januar.

Særutskrift:

- IKT
- Rådmannen si leiargruppe
- HTV

- HVO



### **Samandrag av saka:**

Det er foreslått å samle IKT-drifta for kommunane på Søre Sunnmøre i eit interkommunalt selskap som skal avløyse Hareid som vertskommune.

### **Saksopplysningar:**

Stadig fleire av databasene og applikasjonane vert drifta frå felles IKT driftssenter for dei 7 kommunane på Søre Sunnmøre. Forslaget som no ligg føre er ei vidareføring av den driftsmodellen som er etablert. Det nye er i hovudsak at ein samordnar drifta under felles leiing og organiserer dette under eit selskap som avløyer Hareid som vertskommune. Det er utarbeidd ein tenesteleveranseavtale som sikrar ansvar og oppfølging av datadrifta frå dette senteret i den enkelte kommune. Modellen skal sikre stordriftsfordelar på både investering og drift, og det skal i tillegg til tilsette på sentralen vere IKT-personell ute i den enkelte kommune.

Modellen byggjer på at kommunane overfører sine IKT-stillingar til det interkommunale selskapet som syt for IKT-drifta i alle kommunane. Det er i dag 19 stillingar til saman. Behovet i den nye organisasjonen er kalkulert til 18 stillingar inklusive dagleg leiar. Det er forventa at ein etter ein etter etablering og implementeringsfase på 2 - 3 år kan ta ut effekt ved reduksjon i bemanning. Dette vil i så fall skje etter ein plan og ved naturleg avgang eller overføring til andre ledige stillingar i kommunane.

Stillingane/drifta i IKT-selskapet vert fordelt på kommunane etter ein fastsett utrekningsnøkkel.

I modellen er det lagt opp til eit skilje mellom strategi (bestilling) og drift (utføring). Samtidig vil det vere behov for nært samarbeid mellom desse funksjonane.

### **Vurdering og konklusjon:**

Det digitale samfunnet vil berre utvikle seg vidare på stadig fleire område. Dette gir moglegheit til å utvikle tenestene overfor innbyggjarane, samtidig som det opnar for smartare og rimelegare måtar å administrere oppgåvene på. For å kome dit må ein sikre den grunnleggjande drifta. Rådmannen meiner at den interkommunale driftsmodellen som er etablert på Søre Sunnmøre er nødvendig for at vi skal greie å vere operative og ha sikker drift på IKT-sida. Dette gir også grunnlag for eit fagleg miljø der vi kan få til utvikling i lag. Kommunane leverer dei same tenestene, og det er mykje å hente på å drive felles utviklingsarbeid og samarbeide om dei same programvarene og korleis ein skal organisere arbeidet for å få effekten ut av dei i drift og tenesteyting.

Kommunane bør utvikle felles strategi på korleis ein skal møte det digitale samfunnet, og korleis ein skal møte innbyggjarane for å få tidsmessige tenester og gjennom digitale vaner forenkle tenesteytinga og sakshandsaminga i kommunane. IKT er ein innsatsfaktor for å utvikle tenesteytinga og redusere driftskostnadene til kommunane. I land som t.d Danmark, men også i større byar her i landet, har ein kome lenger i denne utviklinga. Erfaringa viser at ein må auke utgiftene til IKT for å ta ut effekten i administrasjon og tenesteyting. Slik rådmannen ser det vert Herøy kommune nødt til å auke ressursane på IKT-området i åra framover. Saman med dei andre kommunane ser rådmannen det som viktig å byggje opp kapasitet også på strategisk utvikling for å analysere, ta rette val og sikre gevinstrealisering. Den strategiske IKT-ressursen bør koplust til tenestemiljøa på tvers av kommunegrensene og setje utviklingsarbeidet i system og sikre kontinuitet.

Rådmannen innser at skal ein fullt og heilt med i det interkommunale samarbeidet, så må alle dei tre faste stillingane innanfor IKT stillast til disposisjon for felles drift. På den andre sida ser rådmannen behov for at kommunane i samarbeid byggjer opp strategisk IKT-kapasitet. I ei mellomfase meiner rådmannen dette må løysast gjennom pragmatisk ved ikkje for sterkt skilje mellom drift og strategisk arbeid. Det må uansett vere bruer i mellom. Med det behovet som vil kome framover for å ta i bruk IKT-verkty i den strategiske

utviklinga, så vil det i dei komande åra verte behov for å byggje opp utviklingskapasitet på IKT-sida.

Rådmannen rår til at Herøy kommune deltek i den vidare utviklinga av SSIKT (Søre Sunnmøre IKT-samarbeid) og sluttar seg til endring av selskapsstruktur der ein avløyser vertskommune til fordel for eit interkommunalt selskap som får ansvar for drifta av IKT i alle 7 kommunane under ei samla leiing. Herøy kommune leiger ut tre IKT-stillingar til det interkommunale selskapet frå 1. januar 2017.

IKT sin funksjon opp mot beredsskapsarbeidet i kommunen må også ivaretakast gjennom avtalen med SSIKT

Kommunestyret vil få denne saka i to omgangar. I denne saka får kommunestyret orientering om organiseringa og gjer prinsippvedtak om deltaking. I den seinare sak vil det verte lagt fram sak om godkjenning av avtale og vedtekter i samband med etablering av det interkommunale selskapet og oppheving av vertskommuneavtalen med Hareid kommune.

Følgjande mål og strategiar i budsjett, økonomiplan og kommuneplanen kan koplast til IKT som viktige verkty for å lykkast:

**MÅL:**

*Herøy kommune skal ha ein økonomi i balanse og driftsresultat på 1,75 % av inntektene.*

**STRATEGIAR:**

- *Arbeide for samsvar mellom oppgåver og ressursar.*
- *Sikre realistisk budsjettering.*
- *Arbeide for ein sterkare kopling mellom prioriteringar i kommuneplanen, budsjett, økonomiplan og arbeidsoppgåver.*
- *Legge til rette for at administrasjonen, politikarane og innbyggjarane skal ha felles kunnskap om situasjon og utfordringar.*
- *Bruke moglegheiter som ligg i digital tenesteproduksjon og legge til rette for innovasjon og nyskaping i tenesteproduksjon.*

**MÅL:**

*Herøy kommune skal ha eit godt omdøme.*

**STRATEGIAR:**

- *Sikre eit godt arbeidsmiljø i organisasjonen.*
- *Tilby gode tenester tilpassa innbyggjarane sine behov.*
- *Gi innbyggjarane god informasjon, gi raske tilbakemeldingar og ha oppdaterte, framtidsretta og brukarvennlege kommunikasjonsløysingar.*
- *Legge til rette for involverande prosessar.*

**Vurdering og konklusjon:**

IKT er ein viktig innsatsfaktor for utvikling av velferdsteknologi i helsetenestene. IKT er eit dagleg arbeidsverkty for neste alle tilsette i kommunen. Det er viktig for arbeidsmiljøet og effektiviteten i organisasjonen at drifta av IKT fungerer godt.

**Økonomiske konsekvensar:**

Samling av driftspersonellet under felles leiing i eit interkommunalt selskap vert gjennomført med ei stilling færre samla sett for dei 7 kommunane. For dei kommunane som går inn med sine IKT-stillingar skal endringa i prinsippet ikkje medføre vesentleg auka utgifter. IKT som innsatsfaktor vil måtte prioriterast for å kunne ta ut effekt i administrasjon og tenesteproduksjon.

Fosnavåg, 21.10.2016

Olaus-Jon Kopperstad

Rådmann



Utviklingsavdelinga

## SAKSFRAMLEGG

---

Sakshandsamar:	FA	Arkivsaknr:	2016/1508
		Arkiv:	231

---

Utvalsaksnr	Utval	Møtedato
244/16	Formannskapet	15.11.2016
	Kommunestyret	24.11.2016

### GEBYRREGULATIV 2017 - AVLAUPSGBYR.

#### Tilråding:

1. Herøy kommunestyre vedtek nytt gebyrregulativ for avlaupsgebyr for Herøy kommune med verknad frå 01.01.2017, jfr. Vedlagt forslag til Gebyrregulativ for avlaup 2017.
2. Dette vedtaket er gjort med heimel i lov om kommunale vass- og kloakkavgifter av 31.mai 1974.

Særutskrift:

- Økonomiavdelinga, her

**VEDLEGG:**

1. Gebyrregulativ 2017 - Avlaupsgebyr
2. Gebyrregulativ 2016 - Avlaupsgebyr

**BAKGRUNN FOR SAKA:**

Saka gjeld årleg fastsetjing av tilknytings- og årsgebyr for avlaup etter forskrift vedteke i kommunestyret 27.10.2005 saksnr: 088/05.

**SAKSOPPLYSNINGAR:**

Gjeldande prisjustering vart vedteken med verknad frå 01.01.16. Ein har for 2017 lagt til grunn ei auke i årsgebyret for avlaupstenester på 3%. Ein har i inneverande år brukt om lag 3 mill. kroner av eit totalbudsjett på 10 mill. kroner avsett til utbygging etter Kloakkrammeplanen i 2016.

Avskrivning og renteutgiftene på låna har auka den seinare tida grunna auka låneopptak til finansiering av avlaupsprosjekt. Låna til leidningsanlegg vert avskrivne over 40 år, medan tekniske anlegg som pumpestasjonar og silanlegg vert avskrivne over 20 år. Pr. 31.12.2015 stod det 2.163.047,- kroner på bunde driftsfond kloakk. Totalt aktivert i balansen vedkomande avlaupsanlegg er i dag om lag 82 mill. kroner. Avskrivningar og renter vert berekna av denne summen og er i budsjettet for 2016 berekna til om lag 5,6 mill. kroner samla. Dei største utbyggingane av hovudavlaupsnett som står igjen i dag er m.a. Sævika / Remøya, Austre del av Fosnavåg dvs. frå Nørvåg til Vågsholmen, separering i FV654 frå Mikkelhaugen til Eggesbøvegen og Kvalsvik hamn. Kostnaden med desse anlegga vil anslagsvis vere 25-30 mill. kroner. Dette vil medføre at rente- og avdragskostnadene vil auke monaleg, noko som vil medføre at avlaupsgebyra må aukast i åra som kjem.

Etter gjeldande sentrale lover og forskrifter vedkomande vass- og kloakkgebyr er det lagt opp til at meir av det samla gebyret skal leggjast på årsgebyret medan tilknytingsgebyret bør reduserast. I gebyrforskrifta for Herøy kommune som vart gjort gjeldande frå og med 01.01.2006 er det lagt opp til dette. For 2017 vert det i forslaget til gebyrregulativ lagt opp til at tilknytingsgebyret vert halde på same nivå som i 2016, medan årsgebyret vert føreslått auka med 3%. Forslag til nytt gebyrregulativ for avlaup for 2017 følgjer saka som vedlegg.

Ved den årlege rekneskapsavslutninga vert alle funksjonane som ligg under ansvar 5131 Avlaup sett under eitt.

**VURDERING OG KONKLUSJON:**

Avlaupsgebyra i Herøy kommunen er noko høge i forhold til nabokommunane. Dette kjem m.a. av topografien og busetnaden i kommunen med mange bygdelag der det må byggast ut kommunalt avlaupsnett. Fleire stadar vert det p.g.a dette lang transport av avlaupsvatn ved hjelp av ein rekke pumpestasjonar som både er dyre å bygge og som gir auka driftsutgifter.

Utbyggingstakta og kostnadane med utbyggingane av avlaupsanlegg i kommunen har dei seinare åra vore større enn ein greier å dekke opp i form av auka inntekter frå nye abonnentar. Forslaget frå administrasjonen går på å auke årsgebyret med

3% som er den % satsen ein må ha for å kunne dekke opp m.a. auka avskrivings- og renteutgifter. Rådmannen vurderer det såleis slik at sjølv om ein ikkje aukar tilknytingsgebyret, men aukar årsgebyret med 3%, vil ein ha ei dekningsgrad på 100%. D.v.s. at ordninga er sjølvfinansierende, og ikkje belastar den kommunale drifta elles.

**Konsekvensar for folkehelsa:**

Etablering av gode avlaupsanlegg fremmar god folkehelse.

**Konsekvensar for drifta:**

Alle utgifter i tilknytning til avlaupsanlegg for kloakk vert kosta av abonnentane og belastar såleis ikkje den kommunale drifta elles.

**Konsekvensar for beredskap:**

Gode avlaupsanlegg og god drift / driftsovervaking gir god beredskap i forhold til uønska forureining.

Fosnavåg, 02.11.2016

Olaus-Jon Kopperstad  
Rådmann

Jarl Martin Møller  
Avd.leiar

Sakshandsamar: Fred Arnesen

# Gebyrregulativ for avlaup

Vedteke i Herøy kommunestyre .....2016 med verknad frå 01.01.2017

## Rammer for gebyrberegning

- Gebyrene skal ikkje overstige kommunen sine kostnader, men kan avregnes over ein 4 års periode.
- Gebyrberegning baseres på Lov om kommunale vass- og kloakkavgifter av 31. mai 1974 samt nasjonale og kommunale forskrifter om vann- og avlaupsgebyrer.
- Alle priser skal tillegges 25 % mva.

## 1. Eingongsgebyr for tilknytning

Eingongsgebyr skal betalast ved tilknytning til offentleg avlaupssystem.

## 2. Årsgebyr

### 2.1 Abonnementsgebyr

Abonnementsgebyret skal differensierast etter brukarkategori:

Abonnementsgebyr for næring skal betalast av næringseigedomar, offentlege verksemdar og burettslag.

Abonnementsgebyr for bustad skal betalast av andre abonnentar.

Alle abonnentar i ein brukarkategori betalar likt abonnementsgebyr.

Abonnementsgebyr:	Avlaup
• Næring	2753 kr/abonnt
• Bustad	2753 kr/abonnt

## 2.2 Forbruksgebyr

Forbruksgebyret vert utrekna på grunnlag av **stipulert** eller **målt forbruk**, begge basert på einingspris for avlaup.

### Enhetspris

#### Målt forbruk

Enhetspris for avlaup :
Kr 14,00 pr/ m <sup>3</sup>

Forbruksgebyret baseres på faktisk forbruk (vannmåler) og pris pr. m<sup>3</sup>. Avlaupsmengde regnes lik vannmengde. Unntak frå dette må dokumenterast av abonnenten.

Forbruksgebyr ved bruk av vannmåler:	
• Avlaup	: Enhetspris [kr/m <sup>3</sup> ] x Målt forbruk [m <sup>3</sup> ]

### Stipulert forbruk

Forbruksgebyret skal baserast på stipulert forbruk og pris pr. m<sup>3</sup>.

Stipulert forbruk [m<sup>3</sup>] vert utrekna slik:  
Bruksareal BRA [m<sup>2</sup>] x spesifikt forbruk [m<sup>3</sup>/m<sup>2</sup>]  
der:

- Arealet utreknast som bruksareal BRA [m<sup>2</sup>] etter NS 3940
- Spesifikt forbruk er fastsett til 0,90 m<sup>3</sup>/m<sup>2</sup>

Forbruksgebyr; <i>bustader</i> :	
• Avlaup	: Enhetspris [kr/m <sup>3</sup> ] x Stipulert forbruk [m <sup>3</sup> ]

Bustadsabonmentane vert plassert i gruppe 1, 2 eller 3 utifrå bruksareal BRA basert på utrekningar i samsvar med NS 3940. Satsane for gruppe 1, 2 og 3 vert rekna med grunnlag i gjennomsnittleg BRA som for Herøy kommune er på hhv. 114 m<sup>2</sup>, 212m<sup>2</sup> og 360m<sup>2</sup>.

Næringsabonmentane som ikkje har installert vassmålar vert plassert i gruppe 1, 2,3,4 eller 5 utifrå bruksareal BRA basert på utrekningar i samsvar med NS 3940. Satsane for gruppe 1, 2,3 og 4 vert rekna med grunnlag i gjennomsnittleg BRA som for Herøy kommune er på hhv. 314 m<sup>2</sup>, 892m<sup>2</sup>, 2260m<sup>2</sup> og 4561m<sup>2</sup>



**AVLAUPSGBYR** (Alle prisar er eks. mva)

<b>Tilknytingsgebyr</b>		
Eingongsgebyr for tilknytning	<b>KR 15.000,- for tilknytning av bustadar.</b>	
Eingongsgebyr for tilknytning	<b>KR 15.000,- for tilknytning av næringseigedomar.</b>	
Årsgebyr = ABONNEMENTSGBYR + FORBRUKSGBYR		
<b>Abonnementsgebyr</b>	Pr. abonnent	
Næring	<b>Kr 2753,-</b>	
Bustad	<b>Kr 2753,-</b>	
<b>Forbruksgebyr</b> – Stipulert forbruk etter BRA eller vassmålar.		
Einingspris for avlaup	<b>14,00 kr/m<sup>3</sup></b>	
Ved bruk av vassmålar: Einingspris * forbruk		
Ved stipulert forbruk: Gjennomsnittleg bruksareal(BRA) for gruppe x spesifikt forbruk x einingspris. Abonnentane vert plassert i aktuelle grupper etter bruksareal der følgjande forbruksgebyr er utrekna.		
<b>Bustadar:</b>		
Gruppe 1	150 m <sup>2</sup>	<b>Kr 1.431,-</b>
Gruppe 2	151 – 299 m <sup>2</sup>	<b>Kr 2.659,-</b>
Gruppe 3	Over 300 m <sup>2</sup>	<b>Kr 4.518,-</b>
GAB registrerte fritidseigedommar: 0.5 * stipulert forbruksgebyr		
<b>Næringsbygg:</b>		
Gruppe 1	500 m <sup>2</sup>	<b>Kr 4.378,-</b>
Gruppe 2	501 – 2000 m <sup>2</sup>	<b>Kr 12.437,-</b>
Gruppe 3	2001 – 4000 m <sup>2</sup>	<b>Kr 31.512,-</b>
Gruppe 4	4001 – 5500 m <sup>2</sup>	<b>Kr 63.596,-</b>
Gruppe 5	Over 5501 m <sup>2</sup>	<b>Kr 14,00 pr m<sup>2</sup></b>

Alt bruksareal i bustadar (BRA) skal medreknaast i gebyrgrunnlaget, for næringsbygg skal alle bygg på eigedomen medreknaast i gebyrgrunnlaget.

# Gebyrregulativ for avlaup

Vedteke i Herøy kommunestyre .....2015 med verknad frå 01.01.2016

## Rammer for gebyrberegning

- Gebyrene skal ikkje overstige kommunen sine kostnader, men kan avregnes over ein 4 års periode.
- Gebyrberegning baseres på Lov om kommunale vass- og kloakkavgifter av 31. mai 1974 samt nasjonale og kommunale forskrifter om vann- og avlaupsgebyrer.
- Alle priser skal tillegges 25 % mva.

## 1. Eingongsgebyr for tilknytning

Eingongsgebyr skal betalast ved tilknytning til offentleg avlaupssystem.

## 2. Årsgebyr

### 2.1 Abonnementsgebyr

Abonnementsgebyret skal differensierast etter brukarkategori:

Abonnementsgebyr for næring skal betalast av næringseigedomar, offentlege verksemdar og burettslag.

Abonnementsgebyr for bustad skal betalast av andre abonnentar.

Alle abonnentar i ein brukarkategori betalar likt abonnementsgebyr.

Abonnementsgebyr:	Avlaup
• Næring	2673 kr/abonnt
• Bustad	2673 kr/abonnt

## 2.2 Forbruksgebyr

Forbruksgebyret vert utrekna på grunnlag av **stipulert** eller **målt forbruk**, begge basert på einingspris for avlaup.

### Enhetspris

#### Målt forbruk

Enhetspris for avlaup :
Kr 13,60 pr/ m <sup>3</sup>

Forbruksgebyret baseres på faktisk forbruk (vannmåler) og pris pr. m<sup>3</sup>. Avlaupsmengde regnes lik vannmengde. Unntak frå dette må dokumenterast av abonnenten.

Forbruksgebyr ved bruk av vannmåler:	
• Avlaup	: Enhetspris [kr/m <sup>3</sup> ] x Målt forbruk [m <sup>3</sup> ]

### Stipulert forbruk

Forbruksgebyret skal baserast på stipulert forbruk og pris pr. m<sup>3</sup>.

Stipulert forbruk [m<sup>3</sup>] vert utrekna slik:

Bruksareal BRA [m<sup>2</sup>] x spesifikt forbruk [m<sup>3</sup>/m<sup>2</sup>]

der:

- Arealet utreknast som bruksareal BRA [m<sup>2</sup>] etter NS 3940
- Spesifikt forbruk er fastsett til 0,90 m<sup>3</sup>/m<sup>2</sup>

Forbruksgebyr; <i>bustader</i> :	
• Avlaup	: Enhetspris [kr/m <sup>3</sup> ] x Stipulert forbruk [m <sup>3</sup> ]

Bustadsabonntentane vert plassert i gruppe 1, 2 eller 3 utifrå bruksareal BRA basert på utrekningar i samsvar med NS 3940. Satsane for gruppe 1, 2 og 3 vert rekna med grunnlag i gjennomsnittleg BRA som for Herøy kommune er på hhv. 114 m<sup>2</sup>, 212m<sup>2</sup> og 360m<sup>2</sup>.

Næringsabonntentane som ikkje har installert vassmålar vert plassert i gruppe 1, 2,3,4 eller 5 utifrå bruksareal BRA basert på utrekningar i samsvar med NS 3940. Satsane for gruppe 1, 2,3 og 4 vert rekna med grunnlag i gjennomsnittleg BRA som for Herøy kommune er på hhv. 314 m<sup>2</sup>, 892m<sup>2</sup>, 2260m<sup>2</sup> og 4561m<sup>2</sup>

**AVLAUPSGBYR** (Alle prisar er eks. mva)

<b>Tilknytingsgebyr</b>		
Eingongsgebyr for tilknytning	<b>KR 15.000,- for tilknytning av bustadar.</b>	
Eingongsgebyr for tilknytning	<b>KR 15.000,- for tilknytning av næringseigedomar.</b>	
Årsgebyr = ABONNEMENTSGBYR + FORBRUKSGBYR		
<b>Abonnementsgebyr</b>		Pr. abonnent
Næring	<b>Kr 2673,-</b>	
Bustad	<b>Kr 2673,-</b>	
<b>Forbruksgebyr</b> – Stipulert forbruk etter BRA eller vassmålar.		
Einingspris for avlaup	<b>13,60 kr/m<sup>3</sup></b>	
Ved bruk av vassmålar: Einingspris * forbruk		
Ved stipulert forbruk: Gjennomsnittleg bruksareal(BRA) for gruppe x spesifikt forbruk x einingspris. Abonnentane vert plassert i aktuelle grupper etter bruksareal der følgjande forbruksgebyr er utrekna.		
<b>Bustadar:</b>		
Gruppe 1	150 m <sup>2</sup>	<b>Kr 1.389,-</b>
Gruppe 2	151 – 299 m <sup>2</sup>	<b>Kr 2.582,-</b>
Gruppe 3	Over 300 m <sup>2</sup>	<b>Kr 4.386,-</b>
GAB registrerte fritidseigedommar: 0.5 * stipulert forbruksgebyr		
<b>Næringsbygg:</b>		
Gruppe 1	500 m <sup>2</sup>	<b>Kr 4.250,-</b>
Gruppe 2	501 – 2000 m <sup>2</sup>	<b>Kr 12.075,-</b>
Gruppe 3	2001 – 4000 m <sup>2</sup>	<b>Kr 30.594,-</b>
Gruppe 4	4001 – 5500 m <sup>2</sup>	<b>Kr 61.744,-</b>
Gruppe 5	Over 5501 m <sup>2</sup>	<b>Kr 13,60 pr m<sup>2</sup></b>

Alt bruksareal i bustadar (BRA) skal medreknaast i gebyrgrunnlaget, for næringsbygg skal alle bygg på eigedomen medreknaast i gebyrgrunnlaget.



Utviklingsavdelinga

## SAKSFRAMLEGG

---

Sakshandsamar:	FA	Arkivsaknr:	2016/1509
		Arkiv:	231

---

Utvalsaksnr	Utval	Møtedato
245/16	Formannskapet	15.11.2016
	Kommunestyret	24.11.2016

### GEBYRREGULATIV FOR SLAMTØMING 2017.

#### Tilråding:

1. Årsgebyret for slamtøming av private slamavskiljarar vert vedteke uendra frå 2016 til 2017. Dvs. at gebyret i 2017 vert sett til kr. 925.- for tankvolum inntil 6 m<sup>3</sup>. for traktortøming, større slamavskiljarar samt tette tankar er prisen entreprenørs faktura med eit påslag på 25%. Eventuelt overskot vert å plassere på sjølvkostfond for slamtøming av private slamavskiljarar.
2. Vedtaket er gjort med heimel i lov av 31. mars 1981 nr. 6 om vern mot forureining og om avfall (forureiningslova) §34.

#### Særutskrift:

- Søre Sunnmøre Reinhaldsverk IKS, Smårisvaldet 20, 6065 Ulsteinvik
- Økonomiavdelinga, her

**Bakgrunn for saka:**

Saka gjeld fastsetjing av årsgebyr for slamtøming av private slamavskiljarar for 2017. Årsgebyret for slamtøming er foreslått med bakgrunn i at anbudsprisane som SSR har fått inn no, i samband med utlysing av ny kontrakt for ei periode på 4 år med opsjon på 1 år + 1 år. Samt med tillegg av kommunen sine administrasjonskostnader og vurdert behov for å ha midlar i fond.

**Saksopplysningar:**

Etter forureiningslova §26 har kommunen plikt til å syte for tøming av private slamavskiljarar. Det er krav om full kostnadsdekning for ordninga med slamtøming jfr. forureiningslova §34. For berekning av gebyr gjeld difor sjølvkostprinsippet, d.v.s. at kommunen ikkje kan subsidiere ordninga med slamtøming, og kan heller ikkje tene på ordninga.

Det er Søre Sunnmøre Reinhaldsverk (SSR) om har kontrakt med slamentreprenør og administrerer ordninga for m.a. Herøy kommune. SSR er i ferd med å inngå ny kontrakt for slamtøming for ei periode på 4 år med opsjon på 1 år + 1 år. Utifrå prisane som ligg i innkome tilbod, så vil ikkje det utgjere noko vesentleg prisauke i forhold til inneverande periode.

Årsgebyret for slamtøming av private slamavskiljarar i Herøy kommune vart i 2016 sett til kr 925,- + mva. for tankvolum inntil 6m<sup>3</sup>.

Neste tømerunde for slamtankar i Herøy kommune vert utført no i slutten av 2016. Normal tørefrekvens er 2. kvart år på bustadar og 4. kvart år på fritidsbustadar hytter. Miljøservice AS utfører tømerunda som er i sving, då dei har kontrakt ut 2016.

I slamrekneskapan står der no 02.11.2016 kr 2.026.597,- . Rådmannen vil med bakgrunn i ovanstående tilrå at slamtømingegebyret i Herøy kommune vert halde uendra frå 2016 til 2017.

**Vurdering og konklusjon:**

Neste tømerunde skal utførast i 2018 og dermed gjennomførast/betalast over budsjettåra 2017 og 2018. Utifrå dagens prisnivå, så vil ein legge opp fond i 2017 som vil gå med til å betale for tømerunda i 2018. Ein vil soleis ha nok til å betale for tømerunda og dermed vil ein ha ei dekningsgrad som gjer at ordninga er sjølvfinansierande, og ikkje belastar drifta elles.

Rådmannen vil med bakgrunn i ovanstående og etter ei samla vurdering tilrå at gebyret for slamtøming av private slamavskiljarar i 2017 vert det same som i 2016. Dvs. at årsgebyret for slamtøming av private slamavskiljarar i 2017 vert sett til kr. 925,- + mva for tankvolum inntil 6 m<sup>3</sup>. For traktortøming, større slamavskiljarar samt tette tankar er prisen entreprenørs faktura med eit påslag på 25%. Eventuelt overskot vert å plassere på sjølvkostfond for slamtøming av private slamavskiljarar.

**Konsekvensar for folkehelsa:**

Etablering av gode tømerutinar fremmar god folkehelse.

**Konsekvensar for beredskap:**

Kort utrykkingstid for slamentreprenøren gir god beredskap i forhold til uønska forureining.

**Konsekvensar for drifta:**

Alle utgifter i tilknytning til slamtøming skal kostast av abonnentane og belastar soleis ikkje den kommunale drifta elles.

Fosnavåg, 02.11.2016

Olaus-Jon Kopperstad  
Rådmann

Jarl Martin Møller  
Avd.leiar

Sakshandsamar: Fred Arnesen



Utviklingsavdelinga

## SAKSFRAMLEGG

---

Sakshandsamar:	JULZAH	Arkivsaknr:	2016/1540
		Arkiv:	

---

Utvalsaksnr	Utval	Møtedato
246/16	Formannskapet	15.11.2016
	Kommunestyret	15.12.2016

### AVGIFTSSATSAR FOR BRØYTING AV PRIVATE VEGAR 2017

#### Tilråding:

1. Brøyteabonmentane skal betale eit årleg gebyr/beredskapsgodtgjersle på 278 kroner.
2. For vegar med lengde 25-100m skal det betalast 129 kroner pr. gong. For kvar påbyrja 100m over dei fyrste 100m skal det betalast eit tillegg på 78 kroner.

Meirverdiavgifta kjem i tillegg.

Dei nye satsane vert gjort gjeldande frå 01.01.2017.

Særutskrift:

- Utviklingsavdelinga, her



- Økonomiavdelinga, her

**Bakgrunn for saka:**

Saka gjeld fastsetting av avgiftsgebyr for brøyting av private vegar i regi av kommunen for 2017.

**Saksopplysningar:**

Dagens regelverk for brøyting av private vegar i regi av kommunen vart vedteke i K-sak 137/10 og gjort gjeldande frå årsskiftet 2010/2011. Ordninga er meint å vere sjølvfinansierande og skulle i.h.h.t. K-sak 1137/10 evaluerast etter 2 år. Ein vurderte då at ordninga så langt hadde vore sjølvfinansierande slik intensjonen var.

Frå og med brøytesesongen 2015/2016 vart det inngått nye brøyteavtalar med private brøytarar. Avtalane gjeld for 2 år med høve til forlenging med 2 + 1 år. Samla beredskapsgodtgjersle er noko lågare enn tidlegare avtale, medan timeprisen er noko høgre. Endringa i i samla beredskapsgodtgjersle hadde m.a. bakgrunn i at avtalt beredskapsperiode er gjort kortare og at roder er redusert frå 10 til 9. Ein vurderer at kostnadane med dei nye avtalene samla sett er på om lag same nivå som tidlegare avtale. Det store usikkerheitsmomentet med omsyn til brøytekostnad ligg imidlertid på kor vinteren vert då sjølve brøytinga vert betalt per. time. Erfaringsmessig kan dette variere svært mykje. Samla forbruk på vegvedlikehald vil då måtte tilpassast i forhold til dette. Eksempelvis var det høge kostnadar på brøyting i fyrste del av 2016, og ein hadde då lite midlar til sommarvedlikehaldet.

Prisen på tenesta er 2-delt og for 2016 var satsane slik:

1. Fast årleg gebyr/beredskapsgodtgjersle for alle abonnentar: kr. 272,-
2. For vegar med lengde 25-100m: kr. 126,- per gong  
For kvar påbyrja 100m over dei fyrste 100m eit tillegg på kr. 76,-

Meirverdiavgift kjem i tillegg.

Statistisk sentralbyrå (SSB) sin indeks for vinterdrift av vegar viser ein kostnadsauke på 0,8% frå 3. kvartal 2015 – 3. kvartal 2016. Godtgjerdsla til kommunen sine brøytekontraktørar vert regulert årleg etter denne indeksen. Med bakgrunn i generell prisvekst lagt til grunn i budsjett for 2017 vil ein tilrå at satsane for brøyting av private vegar i 2017 vert auka med 2,2%.

Dei nye satsane vert då:

1. Brøyteabonnentane skal betale eit årleg gebyr/beredskapsgodtgjersle på 278 kroner.
2. For vegar med lengde 25-100m skal det betalast 129 kroner pr. gong. For kvar påbyrja 100m over dei fyrste 100m skal det betalast eit tillegg på 78 kroner.

Meirverdiavgift kjem i tillegg.

Dei nye satsane vert gjort gjeldande frå 01.01.2017.

Fosnavåg, 04.11.2016

Olaus-Jon Kopperstad  
Rådmann

Jarl Martin Møller  
Avd.leiar

Sakshandsamar: Julia Zahl



Rådmannen

## SAKSFRAMLEGG

---

Sakshandsamar:	OJK	Arkivsaknr:	2016/831
		Arkiv:	124

---

<b>Utvalsaksnr</b>	<b>Utval</b>	<b>Møtedato</b>
29/16	Arbeidsmiljøutvalet	14.11.2016
	Formannskapet	15.11.2016

### BUDSJETT 2017 OG ØKONOMIPLAN 2017-2020

#### Tilråding:

1. Rammene til dei ulike avdelingane blir slik i 2017 (runda av til næraste kr 5.000,-).

Område	Netto Budsjet 2017	Netto budsjet 2016
Pol. Leing	4.050	3.845
Adm leing	3.380	3.430
Servicetorget	2.960	3.420
Dokumentsenter og pol. Sekr.	2.180	2.110
Økonomiavd	5.650	5.570
Pers og org. avd	7.810	7.455
IKT	6.760	6.040
Overføringar til andre	13.260	12.030
Barnehageavdelinga	67.140	66.100
Skuleavdelinga	113.090	110.115
Barn, familie og helse	38.800	39.590
Pleie og omsorgsavd.	109.315	107.510
Bu- og habilitering	40.970	39.055
Sosial og flyktning	9.800	9.115
Kulturavdelinga	8.620	8.890
Utviklingsavdelinga	21.930	22.195
Eigedomsavdelinga	18.880	19.230
Samhandlingsreforma, Mottak	(1.180)	0

2. Herøy kommune vedtek den gjeldande maksimalsatsen for inntektsskattøre for år 2017.
3. Kommunale avgifter, betalingssatsar, husleiger og eigendelar vert prisjustert om ikkje anna vert bestemt særskilt.
4. Det vert vedteke slike endringar i betalingssatsane:
  - a. Barnehagesatsane følgjer den statlege maksimalprisordninga i 2017.  
Kr 2.730,- for heil plass + matpengar kr 350,-.
  - b. Husleiga for kommunale utleigebustadar vert regulert årleg etter kontraktsdato dersom endringa i konsumprisindeksen for same periode er positiv. Ved inngåing av ny husleigekontrakt vert veiledande husleige for leigeobjektet vurdert opp mot og eventuelt regulert til same nivå som for tilsvarende kommunale leigeobjekt. Dersom husleigesatsen for eit eller fleire kontraktsforhold avvik frå gjengs leige, kan forvaltar regulere husleiga til gjengs nivå i tråd med krava i husleigelova.
  - c. Vaksinasjon kr 350,- pr konsultasjon + dekning av vaksinekostnader.
  - d. Abonnementsordninga for heimetenestene vert slik:  
(Pr. 1.5.15 er 1 G kr. 90.068,-
    - Timepris: kr 360,- (kr 250,- i 2015 – under 2 G har ein timepris på 186,-)
    - 2-3 G – Kr 1.400,- per mnd (Uendra)
    - 3-4 G – Kr 1.750,- per mnd (Uendra)
    - 4-5 G – kr 2.100,- per mnd (Uendra)
    - Over 5 G – kr 2.450,- per mnd (Uendra)
  - e) Leige tryggleiksalarmar kr 320,- per måned (kr 300,-).
  - f) Korttidsopphald institusjon kr 147,- pr døgn (uendra)  
Kommunen vil automatisk oppjustere sine satsar i tråd med sentrale justeringar.
  - g) Dagplass ved institusjon kr 77,- pr dag (uendra).  
Kommunen vil automatisk oppjustere sine satsar i tråd med sentale justeringar.
  - h) Sal av middag ved institusjonane kr 90,- pr middag (kr 80,-)
  - i) Utkøyring og sal av middag frå institusjonane kr 100,- pr middag (uendra)
  - j) Kurdøgnprisen for opphald i institusjonane (sjukeheimane) vert sett til kr 1.948,- (kr 1.900,- per døgn i 2016). Prisen må bereknast eksagt når budsjettet til PO er vedteke – når tilrådinga til kommunestyret er kjent).
  - k) Eigenbetaling for elevplass i Kulturskulen blir kr 3.400,- (kr 3.300,-) gjeldande frå 01.08.2017
  - l) Betaling for sal av dirigenttimar til kor for vaksne, kr 315,- per time (kr 300,-), gjeldande frå 01.08.2017
  - m) Betaling for sal av dirigenttimar til korps for vaksne, kr 265,- per time (kr 250,-), gjeldande frå 01.08.2017
  - n) Betaling for andre tenester i kulturskulen, opp 4% gjeldande frå 1. august 2017
  - o) Eigenbetaling for SFO-plass. Gruppe 3 Full plass kr 2.500,- (kr 2.430,-). Gruppe 2 (inntil 14 timar) kr 2.055,- per mnd (1.992,-) og gruppe 1 (inntil 10 timar per veke) kr 1.455,- (kr 1.412,-).Ferie SFO aukar med 3. Alt gjeldande frå 01.08.2016
  - p) Tilknytningsavgift for kloakk, kloakkgebyr, feieavgift, renovasjonsavgift, avgift for tvungen slamtømming og gebyrsatsane for byggesakshandsaming, oppmåling, planarbeid etc vert fastsett for 2017 gjennom eigne vedtak i kommunestyret.
  - q) Andre avgifter, betalingssatsar etc som ikkje er nevnt over aukar med 3,0%

5. Investeringsprosjekt som det er løyvd budsjettmidlar til i 2016, men som ikkje er avslutta, vil automatisk få overført unnytta ramme til 2017.
6. Budsjettet for 2017 fører til slike nye faste stillingsheimlar:
7. Det vert lagt fram særskilde saker for handsaming av avtalevilkår og økonomisk deltaking når søknad ligg føre når det gjeld saker knytt til planlegging og utbygging i samband med næringsutvikling og infrastrukturanlegg.

Inntekter frå sal av kommunale bustadar skal avsettast på investeringsfond for reinvestering i nye bustadprosjekt kommunen er byggherre for eller deltakar i på anna vis.

8. Kommunestyret ber om at stillingar vert haldne vakante så lenge det er forsvarleg.
9. Alle investeringsprosjekt, også dei som er omfatta av kloakkrammeplanen, skal så snart dei er ferdige leggjast fram for kommunestyret for endeleg godkjenning (økonomisk avslutning).
10. Budsjettrapportering og rapportering etter måltal skal skje kvart tertial 30.04 og 31.08.
11. Kommunestyret vedtek eit låneopptak på NOK      mill for 2017. Ordførar og/eller rådmann får fullmakt til å ta opp og godkjenne lånevilkåra innanfor oppgitt låneramme i budsjettet.
12. Kommunestyret vedtek låneporteføljen til Herøy kommune, og alle lån i porteføljen kan vere aktuelle for refinansieringar i budsjettåret 2017. Rådmannen står fritt til å betale budsjetterte avdrag på dei lån han finn føremålstenleg, uavhengig av opprinneleg vedtak.
13. Kommunestyret ber rådmannen om at finansreglementet og økonomireglementet vert revidert og lagt fram for politisk handsaming 1 halvår 2017
14. Rådmannen får fullmakt til å utføre budsjettendringar for det som vedkjem refusjon sjukeløn opp mot vikarutgifter, samt endringar knytt til mva kompensasjonen.
15. Kommunestyret vedtek budsjettet for 2017 og økonomiplanen for perioden 2017-2020 på grunnlag av dei rammer og føresetnader som er fastsett i denne planen.

-

Særutskrift:

- Fylkesmannen i Møre og Romsdal
- Vest Kontroll AS
- Søre Sunnmøre Kommunerevisjon
- Avdelingane, her
- Kyrkjeleg Fellesråd

## Saksopplysningar:

### 1.0 Innleiing

I dette budsjettokumentet er det lagt større vekt på mål- og resultatstyring og effektivitetsutvikling enn det som har vore vanleg tidlegare. I tillegg er det gjort ei tettare kopling mellom samfunnsdelen i kommuneplanen og dette dokumentet.

Det er lagt inn verbalmål i dokumentet og lagt til rette for at ein kan samanlikne seg systematisk med andre kommunar og resultat frå tidlegare år. Det er også lagt til rette for å jobbe systematisk med effektiviseringsutviklinga gjennom å samanlikne ressursbruk med oppnådd kvalitet og resultat.

### 1.1 Demografi

Utvikling av folketalet pr 01.01:

År	2016	2015	2014	2013	2012	2011	2010	2009
Folketal	8972	8934	8847	8847	8727	8533	8383	8349

Herøy kommune har ein uttalt ambisjon om å auke folketalet (10.000 innbyggjarar innan 2020).

#### Framskriving av folketalet

SSB presenterte 2016 nye befolkningsframskrivingar. Framskrivningane er usikre sidan dei er avhengig av fleire faktorar.

Framskrivinga av folketalet i Herøy kommune varierer, alt etter om ein legg til grunn låg elles middels nasjonal vekst.

	Eldre + 80	Born 0-5	Born 6-15
2016	461	605	1153
2020	473	599	1156
2021	470	598	1138
2022	488	604	1125
2023	496	606	1126
2024	512	610	1104
2025	533	608	1100
2030	665	597	1098
2035	791	581	1102
2040	893	576	1087

Kjelde: SSB, alt MMMM

Framskriving av folketal viser stabilt/ein svak auke i gruppa over 80 år fram til 2023. Deretter har vi ein sterk auke fram til 2040. Ungdomsgruppa 0 – 15 år vil vere relativt stabil dei komande åra.

### 1.2 Kommuneplanen 2013-2025. Samfunnsdel.

#### Visjonen

*Herøy – ei båtlengd føre*

Kommunen skal gjere bevisste val på kvar vi skal vere i forkant og kvar andre kan drage utviklinga vidare.

Kommunen skal vere nyskapande og attraktiv med lokal identitet og regional slagkraft. Vi skal vidareutvikle kommunen innafør havbasert verdiskaping.

### **Misjonen (oppdraget)**

*Herøy – ein attraktiv kommune å besøkje, bu og arbeide i.*

Kommunen skal vere ein attraktiv kommune å busette seg i gjennom

- eit attraktivt og definert sentrum, attraktive bygder og bustadområde
- ein interessant og mangfaldig arbeidsmarknad
- eit framifrå kultur- og idrettsmiljø

Innbyggjarane skal oppleve kvalitativt gode tenester. Kommunen skal vektlegge å gi eit heilskapleg, likeverdig og tverrfagleg tilbod til alle innbyggjarane. Ny teknologi og andre og smartare måtar å arbeide på skal takast i bruk innafør dei ulike tenestekområda.

Reiselivet i kommunen har stort potensial som kan gje positive ringverknader i ei samordna satsing.

### **Styringsprinsipp**

I samfunnsdelen av kommuneplanen er det formulert fylgjande styringsprinsipp:

- samhandling
- kommunikasjon
- medverknad
- nytenking

Kommunen skal vise evne til **samhandling** mellom ulike nivå, eksternt og internt.

Kommunen skal vere tydeleg i sin **kommunikasjon**, eksternt og internt.

Kommunen skal gjennom **medverknad** vere open for dialog med ulike aktørar for å kome fram til løysingar som fremjar samfunnsutviklinga på lang sikt.

Kommunen skal ha mot til å **tenkje nytt** slik at vi kan finne løysingar som betre samsvarar med innbyggjarane sine behov. Det kan handle om nye funksjonar, problemløysing, service og utvikling.

### **Satsingsområde**

I samfunnsdelen i av **Kommuneplan for Herøy 2013-2025** er det peika ut 5 satsingsområde:

- Heilskapleg sentrums- og samfunnsutvikling

Utviklinga av sentrum er avhengig av at bygdene gjer seg attraktive som bustadområde. For at bygdene skal kunne gjere seg attraktive er dei avhengige av eit sentrum som utviklar seg og har dei tilboda som vert etterspurde. Sentrumsutvikling og samfunnsutvikling er såleis to sider av same sak.

- Infrastruktur

Med infrastruktur meiner vi strukturen av faste anlegg som er grunnlaget for at eit lokalsamfunn kan fungere som t.d. vegsystemet til lands, hamner og farleier til sjøs, vassforsyning, avlaupsnett, straumnett og tele-/fibernet.

- Kompetanse og næringsutvikling

Herøy kommune har prosentvis færre innbyggjarar med universitets- og høgskuleutdanning enn fylket og landet. Nye arbeidsplassar vert stadig meir kompetanseintensive.



- Rekruttering, busetting og inkludering

Herøy kommune har hatt positiv folketalsutvikling siste åra og det er mykje på grunn av utanlandsk innvandring. Sentrums- og samfunnsutviklinga er avhengig av folketalsvekst.

- Barn, unge og identitetsbygging

Barn og unge som satsingsområde tek utgangspunkt i at trivsel i oppveksten aukar sjansen for tilbakeflytting seinare.

I kommuneplanen er det utarbeidd målsetjingar og strategiar for kvart satsingsområde. Det er også utarbeidd ein **handlingsdel** til kommuneplanen sin samfunnsdel.

## 1.2 KOSTRA 2015

### Finansielle nøkkeltal

	Herøy	Møre og Romsdal	Landet	Ulstein	Volda	Ørsta
Brutto driftsres. i % av brutto driftsinnt.	-0,2	2,7	2,3	4,9	3,1	3,5
Netto driftsres. i % av netto driftsinnt	0,6	2,2	3,0	2,8	3,1	4,3
Langsiktig gjeld i % av brutto driftsinnt	243,3	243,1	215,6	331,1	211,6	216,8
Arbeidskapital i % av brutto driftsinnt	16,9	19,9	16,8	40,3	17,9	8,5
Frie inntekter i kr pr innbyggjar	50 661	50 314	50 630	50 359	49 213	50 064
Netto lånegjeld i kr pr innbyggjar	73 722	76 629	59 368	142 029	79 666	57 772

### Økonomi

Korrigert netto driftsresultat var litt i pluss i fjor, men over tid har driftsmarginen vore svak. Disposisjonsfondet er om lag det halve av det burde vere (om lag 15,0 mill kr) og netto renteeksponert gjeld er høgare enn den burde ha vore. Ved utgangen av 2015 hadde vi netto utgifter til finans, før avdrag, på 1,3 prosent av inntektene. Det er ikkje så mykje om vi samanliknar oss med fylket og landet.

Herøy har eit relativt «lite» oppsamla premieavvik i balansen (om lag 30,0 mill kr) som skal førast som driftsutgift dei neste åra. Oppsamla premieavvik er større enn disposisjonsfondet kommunen har tilgjengeleg. Fondet bør difor nyttast til å dekke framtidig premieavvik, med mindre vi klarer å drive med stor nok driftsmargin til å dekke utgiftsføringa av gamle pensjonsrekningar.

### Prioritering

	Herøy	Møre og Romsdal	Landet	Ulstein	Volda	Ørsta
Netto dr. utg. pr innb, 1-5 år, barnehagar	128 295	133 772	131 858	129 950	135 460	135 081
Netto dr. utg. pr innb, 6-15 år, grunnskule	12 528	13 090	12 335	14 997	13 672	12 380
Netto dr. utg. pr innb, kommunehelse	2 536	2 373	2 347	2 266	2 168	2 038
Netto dr. utg. pr innb, pleie og omsorg	15 266	18 138	15 904	11 764	17 110	18 081
Netto dr. utg. pr innb, 20-66 år, sosial	2 445	2 338	3 168	2 224	1 903	1 852
Netto dr. utg. pr innb, 0-17 år, barnevern	6 490	7 656	8 371	8 723	7 874	7 611
Netto dr. utg. pr innb, administrasjon	4 725	4 522	4 021	3 922	4 395	3 443

Netto utgifter til grunnskulen (korrigert for utgiftsbehovet) i Herøy er lave. Innan pleie og omsorg ligg kostnadene ganske lavt målt mot resten av landet. Barnehagekostnadene er litt under det som er normalnivået. Barnevernet ligg under snittet i utgifter per innbyggjar. Innan administrasjon ligg Herøy over landsgjennomsnittet, målt per innbyggjar.

I tabellen nedanfor viser ressursbruk i vår kommune samanlikna med landsgjennomsnittet. Samla brukar Herøy kommune **7,3 mill kr mindre** enn landsgjennomsnittet innanfor desse sentrale tenesteområda. Herøy brukar meir enn landsgjennomsnittet innanfor skule og kommunehelse.

Tenesteområde	Herøy Kr per innb 2015	Landsgj.snitt Kr per innb. 2015	Meir- /mindreutgifter 2015 (mill. kr)
Barnehage (605 innb 1-5 år)	128 295	131 858	-2,2
Grunnskule (1153 innb 6-15 år)	12 528	12 335	0,2
Kommunehelse	2 536	2 347	1,7
Pleie og omsorg	15 266	15 907	-5,7
Sosial (5307 innb 20-66 år)	2 445	3 168	-3,8
Barnevern (1999 innb 0-17 år)	6 490	8 371	-3,8
Administrasjon	4 725	4 021	6,3
<b>Sum</b>			<b>-7,3</b>
Fys.plan./kult.minne/natur/nærmiljø	511	602	-0,8
Kultur	2 146	2 024	1,1
Kyrkje	684	552	1,2
Samferdsel	1 369	732	5,7
Brann ogulukke	972	740	2,1
<b>Sum</b>			<b>9,3</b>
<b>Behovs og inntektsjustering</b>			<b>....</b>
<b>Totalt</b>			<b>2,0</b>

Vi brukar samla **9,3 mill. meir** på Fys.plan./kult.minne/natur/nærmiljø, kultur, kyrkje, samferdsel, brann ogulukke.

Føremålet med denne analysen er ikkje å seie at ressursbruk akkurat som gjennomsnittet av andre norske kommunar, er fasiten. Men det viser at dersom ein brukar meir på eitt område, vert der mindre til disposisjon på andre område.

## Dekningsgrad

	Herøy	Møre og Romsdal	Landet	Ulstein	Volda	Ørsta
Andel barn 1-5 år med barnehageplass	93,6	92,6	90,4	95,2	97,9	94,2
Andel elevar i grunnsk med spes.u.	6,2	8,6	7,9	6,5	8,1	6,0
Legeårsverk pr 10 000 innbyggjarar	13,7	11,4	10,5	12,9	11,3	12,3
Fysioårsverk pr 10 000 innbyggjarar	8,0	8,4	9,0	7,6	7,2	8,3
Andel plassar med einerom, institusjonar	100	92,1	95,0	100	100	90,8
Andel innb + 80 år med institusjonsplass	17,6	13,9	13,6	11,5	11,8	14,5
Andel sosialhjelpmottakarar, 20-66 år	2,5	...	3,9	3,9	2,9	2,4
Andel barn med barneverntiltak, 0-17 år	5,0	5,1	4,8	3,9	6,8	4,6
Komm sykkel-, gangveggar pr 10000 innb.	12	40	41	17	4	22
Komm disponerte bustader 1000 innb.	..	22	21	28	26	22

## Produktivitet/einingskostnader

	Herøy	Møre og Romsdal	Landet	Ulstein	Volda	Ørsta
Korr. brutto dr.utg. pr barn i komm barneh	160 450	179 321	181 752	212 642	173 551	178 742
Korr. brutto dr.utg. pr elev i grunnskule	104 827	110 038	108 511	109 361	113 020	104 772
Gj.snittleg gruppestorleik, 8-10 årstrin	14,9	14,0	14,3	15,6	11,1	15,2
Korr. brutto dr.utg. pr mottakar i heimeten.	157 840	257 936	236 939	220 765	246 107	213 071
Korr. brutto dr.utg. pr komm plass i inst	943 471	996 453	1 067 592	885 953	1 042 069	995 570
Årsgebyr for avlaupstenesta	4 062	3 117	3 781	2 234	676	2 311
Årsgebyr for avfallstenesta	3 142	2 732	2 618	3 142	1 800	1 800
Gj.snittleg saksbehandlingstid, reg.plan	109	250	234	150	194	116
Brutto dr.utg. i kr pr km kommunal veg	135 489	100 675	133 191	183 938	82 939	88 609

## Kvalitetsindikatorar (KOSTRA 2015)

	Herøy	Møre og Romsdal	Landet	Ulstein	Volda	Ørsta
<b>Barnehage</b>						
Andel barn 1-5 år med barnehageplass	93,6	92,6	90,4	95,2	97,9	94,23

Andel barn 1-2 år med barnehageplass	85,2	83,5	80,6	87,7	93,3	86,1
Andel barn 3-5 år med barnehageplass	98,2	98,2	96,6	100	100,7	99,2
Andel barneh med opningstid 10 t eller meir	100	46,3	32,6	100	23,1	..
Andel styrarar og ped.leiarar med førsk.l.utd.	81,4	88,7	91,8	91,4	96,9	95,9
Antal barn korr. for alder per årsverk komm	6,3	6,0	6,1	6,3	5,9	6,4
Antal barn korr. for alder per årsverk privat	6,4	6,4	6,2	6,6	5,9	6,3
Leike- og opphaldsareal per barn (m2)	5,1	5,8	5,6	6,3	7,1	5,6
<b>Grunnskule</b>						
Gjennomsnittlege grunnskulepoeng	41,5	40,7	40,8	38,9	41,6	39,9
Overgang til vidaregåande skule	95,7	98,6	98,0	97,5	99,0	99,3
Gjennomsnittleg gruppestorleik 1-10 årstrin	13,5	13,0	13,7	13,1	11,9	13,0
<b>Helsestasjon</b>						
Opningstider helsestasjon for ungdom t/v	8	..	..	2	2	2
Andel nyfødde med heimebesøk innan to v.	109	92	83	96	95	102
<b>Eldreomsorg</b>						
Legetimar pr veke pr bebuar i sjukeheim	0,30	0,46	0,53	0,60	0,42	0,37
Fysioterapitimar pr v. pr bebuar i sjukeheim	0,21	0,32	0,41	0,41	0,26	0,09
Andel plassar i einerom i institusjon	100	92,1	95,0	100	100	90,8
Andel plassar i einerom med eige bad/wc	68,9	84,7	81,5	100	100	90,8
System for brukarundersøking i institusjon	ja	..	..	ja	nei	nei
System for brukarundersøking i heimeten.	ja	..	..	ja	nei	ja
Andel langtidsbuande vurdert av lege siste år	80,2	49,2	49,9	89,7	32,2	41,8
Andel langtidsb. vurdert av tannhelse siste år	56,0	28,8	32,8	28,2	22,0	25,5
<b>Sosialhjelp</b>						
Gj.snitt stønadslengde, sosialhjelp 18-24 år	3,9	..	..	4,1	3,2	3,7
Gj.snitt stønadslengde, sosialhjelp 25-66 år	4,0	..	..	4,8	4,3	3,9
Andel sosialhjelpsmott. i alder 18-24 år	4,1	..	..	5,6	4,1	5,2
<b>Barnevern</b>						
System for brukarundersøking i barnevernet	ja	..	..	ja	ja	ja
Brukt brukarundersøking siste år	nei			ja	ja	ja
Innført internkontroll i barneverntenesta	ja	..	..	ja	ja	ja
Andel unders. m. behand.tid under 3 mnd	70	70	83	49	53	52
Stillingar med fagutd. pr 1000 barn 0-17 år,	3,5	3,8	4,3	3,4	4,9	3,1
<b>Renovasjon</b>						
Tal på høve for abb til å påverke gebyret	1	2	5	2	4	4
Dagar per år med utvida opningstid, avfall	144	63	72	..	76	76
Antal hentingar matavfall per år	26	43	36	26	52	52
Andel levert til gjenvinning (%)	50	33	38	50	43	43
Farleg avfall levert mottak per innb. (kg)	5	..	..	5	5	5
<b>Avløp</b>						
Andel innb tilkn. anl. der rensekrav er oppfylt	95,1	47,6	32,1	7,5	98,1	0,3
Andel innb tilkn. anl. der r.k ikkje er oppfylt	..	12,9	52,8	73,1	..	..
Andel innb tilkn. anl. der r.k ikkje kan vurd.	4,9	39,5	15,0	19,4	1,9	99,7
Antal kloakkstoppar i avløpsl. pr km sp.v.nett	..	0,048	0,048	..	..	0,017
Andel fornya spillvassn. gj.sn. for siste 3 år	0,12	0,33	0,57	0,14	0,16	0,24
<b>Sakshandsaming</b>						
Andel innv. disp. søknader i 100 m beltet	..	85	83	..	..	100
Alder i år for arealdelen i kommuneplanen	1	8	6	4	25	24
Alder i år for samfunnsdelen i komm.planen	2	6	4	6	18	3
<b>Kultur</b>						
Besøk i folkebibliotek per innbyggjar	4,2	3,1	4,4	2,1	2,9	2,8
Utlån frå folkebibliotek per innbyggjar	3,3	3,5	4,4	3,5	3,0	4,1
Tilvekst i folkebibliotek per 1000 innbyggjarar	214	252	209	191	220	148
Netto driftsutg kultur per innbyggjar	2 146	1 723	2 024	2 042	1 233	1 271
<b>Kyrkje</b>						
Medlem i Dnk	80,0	81,4	72,7	77,8	81,0	86,2
Døyppte i % av fødde	93,3	78,0	57,8	79,0	72,6	90,1

Konfirmerte i % av 15-åringar	83,9	79,5	61,5	81,6	79,1	84,5
Deltaking i gudsteneste per innb.	1,5	1,2	0,9	1,3	1,3	1,3
Gudstenester per 1000 innb.	13,7	13,8	11,9	8,7	16,5	16,0
Konsertar og kulturarr. pr 1000 innb.	3,5	3,0	2,4	2,5	4,9	3,6
Netto dr utg pr innbyggjar	684	648	552	618	643	563
<b>Vegar og gater</b>						
Andel komm vegar og gater utan fast dekke	3,3	25,5	30,4	23,5	18,9	46,8
Andel park pl skilta for funksj.h pr 10000 innb	47	23	14	24	10	19
<b>Kommunale bustader</b>						
Komm disp bustader per 1000 innbyggjarar	..	22	21	28	26	22
Andel komm bustader tilgj for rullestolbrukar	..	55	48	53	64	71
<b>Brann</b>						
Antal bustadbrannar per 1000 innbyggjarar	0,22	0,28	0,34	..	0,55	0,37
Andel A-objekt som har fått tilsyn	39,4	73,8	68,7	97,9	83,3	79,2

### 1.3 Kommunebarometeret.

Herøy kommune kom på 240. plass i Kommunebarometeret 2016 frå Kommunal rapport. Kommunebarometeret har gjort ein analyse av innrapporterte nøkkeltal:

*«Herøy er på 240. plass i Kommunebarometeret 2016 fra Kommunal Rapport. I totaltabellen - men bare der - justerer vi for økonomiske rammebetingelser. Målt mot resten av Kommune-Norge er profilen normal. Kommuner som havner i toppen av barometeret har generelt klart flere gode plasseringer enn andre, men det er ikke slik at enkelte kommuner er i toppen på alle områder, mens andre er helt i bunn. I snitt har en kommune like mange gode som svake plasseringer. Det er den totalt miksen som avgjør plasseringen. En kommune som får en svak plassering har ikke nødvendigvis dårlige tjenester og er ikke et dårlig sted å bo. Poenget er at kommunen sannsynligvis har noe å lære av liknende kommuner som ligger i toppen av den samme tabellen. Hvis vi ser bort fra kommunenes ulike økonomiske utgangspunkt, kommer Herøy på en 309. plass. Nøkkeltallene er omtrent som forventet ut fra korrigert inntektsnivå.»*

I analysen i Kommunebarometeret vart det gjort m.a. slike hovudfunn:

*«Avgangskarakterene på 10. trinn i Herøy har vært omtrent middels de siste årene. Prestasjonene på nasjonale prøver ligger litt under nivået elevene viser på 10. trinn. Frafallet på videregående blant elever fra kommunen er litt lavere enn i normalkommunen. I eldreomsorgen er det en klart institusjonsbasert omsorg. På sykehjem er det veldig lite tid med lege og fysioterapeut. Det er registrert få årsverk hva gjelder geriatrisk sykepleier og ergoterapeut. Relativt mange plasser regnes ikke som moderne enerom. Målt mot hvor mange over 80 som faktisk bor på sykehjem, har kommunen en middels andel plasser avsatt til demente.»*

*Bemanningen i barnevernet er lavere enn i de fleste andre kommuner, målt mot antall mindreårige i kommunen. 3 av 10 saker tok mer enn 3 måneder å behandle i fjor, det er en høy andel. De aller fleste tiltakene er i hjemmet, det er positivt. Få kommuner har så lav bemanning i barnehagene. Noen styrere og ledere står uten godkjent utdanning, det trekker ned. Alle barn med minoritetsbakgrunn går i barnehage, ifølge tallene. Det er meget bra.*

*Korrigert netto driftsresultat var litt i pluss i fjor, men over tid er driftsmarginen veldig svak. Disposisjonsfondet er nærmest tomt og netto renteesponert gjeld dobbelt så høy som landsgjennomsnittet. Investeringene har vært høye de siste årene. Kostnadsnivået er lavt, særlig takket være billig grunnskole og ganske rimelig pleie og omsorg, korrigert for utgiftsbehovet. Målt mot kommunegruppa er det innen administrasjon kostnaden ligger høyest. Er det reelt, eller føres utgifter som skulle ligget på tjenestene, på dette kapitlet i stedet?»*

## **Grunnskule**

Avgangskarakterane på 10. trinn i Herøy har vore omtrent middels dei siste åra. Fråfallet på vidaregåande blant elevar frå kommunen er litt lavare enn i normalkommunen.

Andelen elevar som får spesialundervisning er lav målt mot dei fleste andre kommunar. Det tel positivt i kommunebarometeret.

Andelen i småskulen som får leksehjelp er litt lavare enn i normalkommunen, i følgje statistikken. På 5.-7. trinn er det få som får leksehjelp, målt mot resten av landet. På ungdomsskulen er leksehjelp lite prioritert.

## **Eldreomsorg**

72 prosent av dei tilsette har fagutdanning i Herøy. Landsgjennomsnittet er på 73 prosent.

Mange av dei over 80 som får hjelp, bur på sjukeheim. Andelen over 67 år med heimetenester og stort omsorgsbehov er lav. Målt mot kor mange over 80 som faktisk bor på sjukeheim, har kommunen ein middels andel plassar avsett til demente. Nasjonalt er anslaget at fire av fem gamle på sykehjem er demente. I Herøy er 44 prosent av plassene meint for demente.

Ganske mange av dei som bur på sjukeheim ved nyttår hadde tilsyn av lege i fjor. 56 prosent av dei på sjukeheim ved årsskiftet hadde tilsyn av tannhelsepersonell. Eit opphald på ein korttidsplass er relativt kort. Snittet i fjor var på 24 dagar. Målt mot kor mange gamle som bur heime, er andelen registrerte tryggleiksalarmer midt på treet.

## **Barnevern**

Bemanningen av fagpersonell i barnevernet i Herøy er relativt lav.

Sett dei fire siste åra under eitt, er statistikken middels. Andelen barn med tiltak og ein utarbeidd plan er litt høgare enn i normalkommunen.

Dei aller fleste tiltaka er i heimen, det er positivt. Kommunen har oppgitt at det ikkje er gjennomført brukarundersøking på minst fire år.

## **Barnehage**

Få andre kommunar har så lav bemanning som Herøy. Som regel er bemanninga lavere jo større kommunen er.

Nokre styrarar og leiarar står utan godkjend utdanning. 43 prosent av andre tilsette i kommunale barnehagar har pedagogisk utdanning. Landsgjennomsnittet er 43 prosent. Alle barn med minoritetsbakgrunn går i barnehage, i følgje tala. Snittet for landet er 74 prosent. Ulike telletidspunkt for barn i barnehage og talet minoritetsspråklege barn er ei feilkjelde. Over tid er statistikken god målt mot resultatata elles i Barnehage-Norge, og nær dei beste kommunane.

## **Helse**

Legedekningen i Herøy er midt på treet. Kommunestorleik har stor betydning på dette punktet. Dekningen av helsesøster målt mot antall småbarn i kommunen er middels.

Tre av fire elevar hadde helseundersøking innan utgangen av 1. skuletrin. Snittet er 96 prosent. Alle nyfødde hadde i følgje statistikken heimebesøk innan to veker etter fødselen i fjor. Landsgjennomsnittet er på 83 prosent.

## **Sosialhjelp**

Stønadstiden for unge mottakarar er midt på treet i Herøy. Kort stønadstid vert rekna som bra. Det er positivt at sosialhjelp er ei mellombels løysning på veg mot noko meir permanent. Stønadstida for dei unge var omtrent uendra i fjor.

For dei over 25 år er stønadstida omtrent som i normalkommunen. Vaksne går noko lenger på stønad no enn for eitt år sidan.

27 prosent går på sosialhjelp i meir enn 6 månader - det er ein noko lavare enn snittet (36 %). Andelen mottakarar som har sosialhjelp som hovudinntekt er lav.

### **Kultur**

Herøy brukte i fjor 3,6 prosent av totale netto utgifter på kulturfeltet. Det er omtrent som landsgjennomsnittet på 3,8 prosent.

Besøket i biblioteket er på eit normalt nivå, målt per innbyggjar. Besøket per innbyggjar gjekk litt opp i fjor. Utlånet frå biblioteket er litt lavare enn i normalkommunen. I fjor auka utlånet klart, i motsetning til i mange andre kommunar.

Telemarksforsking set saman oversikt over kor mange kulturarbeidarar det er i kommunane, privat eller offentleg. I Herøy er sysselsettinga litt under normalen målt mot folketallet. Andelen av barn frå kommunen som faktisk går på musikk- og kulturskule er veldig høg målt mot dei fleste andre kommunar. Norsk kulturindeks frå Telemarksforsking viser kor mange timar kvar enkelt elev i kulturskulen får. I Herøy får elevane relativt få timer undervisning målt mot resten av Kultur-Norge.

### **Kostnadsnivå**

Netto utgifter til grunnskulen (korrigert for utgiftsbehovet) i Herøy er lave. Det er forskjell på landsgjennomsnitt og normalen (kostnaden midt mellom dei dyraste og billigaste). I Herøy ligger kostnaden 560 kroner per innbyggjar under landsgjennomsnittet. Det er altså etter at det er korrigert for ulikskapar kommunane imellom.

Innan pleie og omsorg ligger kostnadane ganske lavt målt mot resten av landet. Målt per innbyggjar er den korrigerte kostnaden 1380 kroner under landsgjennomsnittet.

Barnehagekostnadene er litt under det som er normalnivået. Korrigert kostnad til barnehage per innbyggjar er marginalt over snittet.

Barnevernet ligg litt under snittet i utgifter per innbyggjar.

Innan administrasjon ligger Herøy 530 kroner over landsgjennomsnittet, målt per innbyggjar.

### **Miljø og ressurser**

Energikostnadene for bygg i Herøy er middels målt mot andre kommunar. Snittet er 100 kr per kvadratmeter. Kommunen ser ut til å bygge relativt effektivt - det er ganske få kvadratmeter bygg målt mot innbyggartalet.

Innbyggjarane produserer litt mindre søppel enn normalen i Kommune-Norge. Ein ganske stor andel av avfallet går til materialgjenvinning og biologisk behandling.

Kommunen bruker mykje pengar på vedlikehald. Det vert rekna som positivt; det skal i utgangspunktet forlengje levetida til bygget.

### **Saksbehandling**

Byggesaker med 12 veker frist vert behandla ganske raskt.

### **Vatn, avløp og renovasjon**

Spillvassnett (avløpsnett) har ein ganske høg alder målt mot normalen i Kommune-Norge; 45 år er alder i Herøy.

## Sektorer 2010-2016 - sammenliknbar serie

Plassering	2010	2011	2012	2013	2014	2015	2016
Grunnskole	148	176	151	202	133	162	207
Eldreomsorg	273	312	264	159	271	263	289
Barnevern	285	278	211	209	227	192	299
Barnehage	190	292	350	302	354	309	288
Helse	303	412	423	424	375	391	298
Sosial	68	152	118	100	148	149	155
Kultur	240	268	261	250	267	249	205
Økonomi	289	246	285	242	347	362	380
Kostnadsnivå	109	75	82	90	51	75	69
Miljø og ressurser	146	335	80	320	272	250	36
Saksbehandling	93	156				90	124
Vann, avløp og renovasjon							

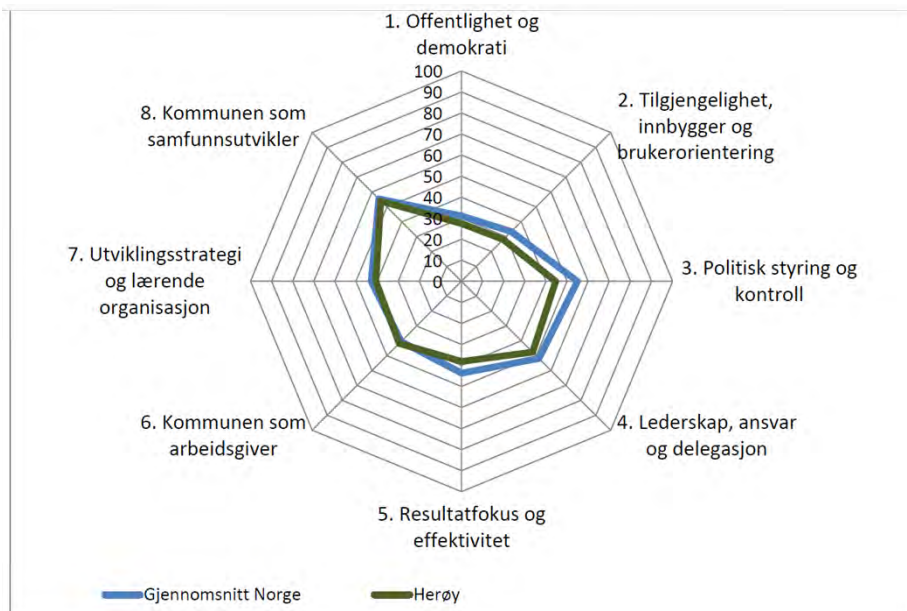
Matrisen viser rangeringa på kommunebarometeret for dei ulike tenestene for Herøy kommune i perioden 2010-2016. Fargane viser kvar kommunen ligg på skalaen – grønt er veldig bra – raudt er tilsvarende dårleg.

### 1.4 Kommunekompasset

Herøy kommune vart evaluert etter Kommunekompasset i 2016. Resultata er jamt over middels gode. Det kan vere at kommunen har ein vesentleg gevinst å hente når det gjeld kvaliteten på forvaltningspraksisen, noko som igjen vil gje ein betre og meir effektiv tenesteproduksjon.

KS-K rår til at kommunen systematiserer styringsinformasjonen som allereie finst, med fokus på resultat og indikatorstyring. I tillegg bør ein hente inn og systematisere brukarperspektivet, innbyggarperspektivet og medarbeidarperspektivet i langt større grad. Konsulenten rår til at denne styringsinformasjonen vert sett inn i ei årshjultenking for oppfølging, dialog, evaluering og utvikling basert på brukar-, medarbeidar- og innbyggjarundersøkingar kombinert med objektiv informasjon om kvalitet og økonomi, slik at kommunen får utvikle seg i eit heilskapleg styrings- og utviklingsperspektiv. På denne måten kan ein få lagt eit godt grunnlag for både å utvikle dialogen og samspelet med innbyggjarane, men også ein god prosess saman med politikarane med planarbeid og tilbakerapportering på korleis kommunen jobbar, kva ein prioriterer og kva som vert levert av resultat, slik at ein ikkje berre ser på mengda, men også kvaliteten på dei tenestene som vert leverte.

I tillegg bør ein sette systematisk fokus på kommunen sitt arbeid med demokrati, deltaking og serviceperspektivet, då skåren på desse områda er vesentleg under landsgjennomsnittet.



Kommunestyret har vedteke at kommunen skal starte med fokusområda 1, 2, 4 og 5. Arbeidet med eit tydelgare resultat og effektiviseringsfokus vert starta opp gjennom dette budsjettdokumentet.

### 1.5 Kommune-NM

NHO lagar årleg eit kommune-NM der kommunane vert rangert etter attraktivitet og lokal vekstkraft basert på forhold ved næringsliv, arbeidsmarknad, demografi, kompetanse og kommunal økonomi. Kunnskapsbasen gir indikasjonar på utviklinga for den enkelte kommune, men også den relative utviklinga i forhold til dei andre kommunane.

Kommune	TOTAL		Næringsliv		Arbeids-Marknad		Demografi		Kompe-tanse		Kommune-økonomi	
	2010	2015	2010	2015	2010	2015	2010	2015	2010	2015	2010	2015
<b>Herøy</b>	112	132	16	15	242	280	172	210	205	240	128	73

Tabellen viser at Herøy ligg brukbart an i forhold til andre kommunar når det gjeld attraktivitet og vekstkraft. Men kommunen har hatt ein tilbakegang totalt sett frå 2010 til 2015. <https://www.nho.no/Politikk-og-analyse/Offentlig-sektor-og-naringslivet/kommunenm/>

### 1.6 Sterke og svake sider – moglegheiter og trugslar

Gjennomgang av status og utfordringar kan oppsummerast i oppstillinga nedanfor:

Sterke sider notid	Moglegheiter framtid
<ul style="list-style-type: none"> <li>- Fosnavåg – potensial for å verte ein attraktiv småby og reisemål.</li> <li>- Tydlege og omforeinte mål og satsingsområde for samfunnsutviklinga.</li> <li>- Sterkt næringsliv.</li> <li>- Samarbeid kommune, næringsliv, frivillige organisasjonar.</li> </ul>	<ul style="list-style-type: none"> <li>- Omstilling og effektivisering.</li> <li>- Inntektpotensial.</li> <li>- Fosnavåg – potensial for å verte ein attraktiv småby og reisemål.</li> <li>- Vidare satsing på infrastruktur.</li> <li>- Vidare satsing på kompetanse og næringsutvikling.</li> </ul>
Svake sider notid	Trugslar framtid
<ul style="list-style-type: none"> <li>- For høgt kommunalt tenestenivå.</li> <li>- Ujamm tenestekvalitet, for svak brukarorientering.</li> <li>- Dårlig standard på den kommunale bygningsmassen.</li> <li>- Einsidig næringsliv.</li> </ul>	<ul style="list-style-type: none"> <li>- Manglande evne til å prioritere vidare satsing på nærings- og samfunnsutvikling</li> <li>- Manglande evne og vilje til å ta grep som gir varige reduksjonar i driftsnivået/auke inntektene</li> <li>- Manglande evne til omstilling i næringslivet</li> </ul>



## 2.0 Endringsbehov og mål

### 2.1 Kommuneopplegget 2017 – Prop 1 S.

I statsbudsjettet (Prop. 1 S) seier regjeringa at ein god og føreseieleg økonomi er viktig for at kommunesektoren skal kunne ivareta sine oppgåver.

Regjeringa si hovudprioritering innanfor Kommunal- og regionaldepartementet sitt budsjettområde er:

- Tiltakspakke mot arbeidsløysa
- Auka velferd i kommunane
- Kraftig løft for samferdsel for å bygge landet
- Kraftig styrking av helseområdet

Veksten i dei samla inntektene i kommunesektoren er på vel 3,625 mrd kr frå 2016 til 2017 (priskompensasjonen kjem i tillegg). Ein stor del av denne auken blir gitt som frie midlar, men mykje av auken er knytt opp mot regjeringa sine satsingsområder.

Realvekst kommunesektoren	Kommentar	3,63 mrd kr
Vekst frie inntekter primærkommunane skal dekkje:		
- Andel vekst demografikostnader		2,00 mrd
- Pensjonskostn utover deflator		0,75 mrd
- Helsestasjon/skulehelseteneste	Ikkje pålagt	0,05 mrd
- Rus og psykiatri	Ikkje pålagt	0,30 mrd
- Auka satsing habilitering og rehabilitering	Ikkje pålagt	0,10 mrd
Tidleg innsats i grunnskulen	Ikkje pålagt	0,15 mrd
Sum til "disposisjon"		0,28 mrd

Det inneber at det er eit handlingrom for kommunesektoren på 275,0 mill kr innanfor den samla summen frå veksten i frie inntekter.

I tillegg er det to andre faktorar som er omhandla i statsbudsjettet som ein må ta omsyn til. Det er:

- Snarleg hjelp. Frå 2017 har kommunane ei plikt til å by på snarleg hjelp/døgnopphald for brukarar med psykisk helse- og rusproblematikk (er innlemma 86,5 mill i kommunane sitt rammetilskott).
- Plikt for kommunane til å stille krav om aktivitet ved tildeling av økonomisk stønad etter sosialtenestelova for personar under 30 år (lagt inn 60,0 mill i rammetilskottet for å dekke kommunane sine meirkostnader).  
Som ein då ser av tala er det meste av auken i frie inntekter allereie spist opp og det før ein tek omsyn til varsla løns- og prisvekst på 2,2%.

Nye/endra/avvikla tiltak («øyremerka» midlar/satsingar):

- Satsing på helsestasjon og skulehelsetenesta
  - Utdanning av deltidsbrannpersonell
  - Rus
  - Psykiatri
- I tillegg vert innslagspunktet for ressurskrevjande brukarar justert i høve til deflator og innslagspunktet auka med kr 50.000,- ut over prisstigninga noko som betyr minst kr 500.000,- i auka kostnader for Herøy kommune.

Investeringsstilskot og rentekompensasjon:

- Investeringsstilskot til sjukeheimplassar og omsorgsbustader til 1.800 nye einingar.

- Tilskott til om lag 750 nye dagaktivitetsplassar for heimebuande personar med demens – totalt 45,0 mill kr

Regjeringa meiner at kommunesektoren kan effektivisere ressursbruken med 0,5% i 2017 noko som tilsvarer 1,2 mrd kroner som igjen kan nyttast til styrking av tenestene.

I regjeringa sin tiltakspakke for auka sysselsetjing foreslår ein eit tilskott for Sør- og Vestlandet i 2017 på 650 mill kroner. Desse løyvingane kjem i tillegg til den foreslåtte inntektsramme for kommunesektoren. Tilskotet vert fordelt med 400,0 mill kr til kommunane på Sør- og Vestlandet som har ei arbeidsløyse over landsgjennomsnittet ved utgangen av august 2016 – dvs 3,1% (Herøy kommune sin del utgjør om lag 2,4 mill kr). På nyåret vil dei resterande 250,0 mill kr bli vurdert når ein ser utviklinga i arbeidsløysa.

## 2.2 Verknaden av endringa i inntektssystemet

Frå 2017 er inntektssystemet til kommunane lagt om. For Herøy kommune betyr det at alt som kan gå galt, går galt. Vi taper på dei fleste av dei omleggingane som er innført. Herøy er den kommunen på Sunnmøre som får lavast vekst i frie inntekter i 2017, berekna til 1,1%. Samla sett er omfordelinga på 596 mill kr. Totalt 194 kommunar får auka sine tilskott medan 232 kommunar får ein reduksjon. Det er spesielt kommunar på mellom 5000 og 10000 innbyggjarar som får ein inntektsreduksjon medan dei alle minste og dei med meir enn 20.000 innbyggjarar får vekst. Når det gjeld fylker, er det kommunane i vestlandsregionen, Trøndelag og Akershus som får tilbakegang medan det spesielt er kommunane i innlandsfylka og i Nord Norge som får vekst.

I Møre og Romsdal er det 5 kommunar som får eit trekk i utgiftsutjamninga. Det er Molde, Ålesund, Kristiansund, Herøy og Ulstein. Dei andre får eit tillegg. Vi har eit utgiftsbehov som er større enn landsgjennomsnittet når det gjeld grunnskule, pleie og omsorg, kommunehelseteneste og administrasjon, medan vi for sosialteneste, barnevern og barnehagar har ein indeks som er lavare enn landsgjennomsnittet.

Ein av grunnane til at vi har kome dårleg ut i omlegginga av inntektssystemet er dei nye kostnadsnøklane der blant anna dei yngre innbyggjarane nå får ein større del av kostnadsnøklane på bekostning av dei eldre.

## 2.3 Økonomiske verknadar av ei eventuell kommunesamanslåing

Dersom Herøy kommune vedtek å slå seg saman med ein annan kommune innan 31.12.2016 vil det få følgjer for kommunen sine tilskott i åra som kjem. Vi kan her nemne:

- **Reformstøtte.** Totalt 5,0 mill kr i 2020 om minst 2 kommunar slår seg saman og dette blir godkjent av stortinget i vårsesjonen 2017.
- **Eingangsstøtte.** Totalt kr 20,0 mill om 2 kommunar slår seg saman. Om 3 kommunar slår seg saman, utgjør tilskottet 25,0 mill kr. Blir også utbetalt i 2020. Tidlegare har det vore ein føresetnad at den nye samanslåtte kommunen skulle ha minst 15.000 innbyggjarar, men det voner ein vert endra.
- **Regionsentertilskott.** Summen ukjent. Det er avsett 100,0 mill for 2017 og 200,0 mill for 2018. Summen vil bli fordelt på talet på samanslåingar. Til fleire som slår seg saman til mindre blir overføringa til den einskilde kommunen. 60% av summen fordelt per samanslåing og 40% med ein sats per innbyggjar. Blir det 60 samanslåingar (med totalt 500.000 innbyggjar) vil kvar samanslåing få 1,0 mill kr + at t.d. Herøy/Sande hadde fått kr 80,- per innbyggjar (totalt om lag kr 900.000,-).
- **Basistilskot.** Basistilskotet til Herøy kommune er redusert frå 13,2 mill per år til 9,3 mill kr per år – dvs at vi får kompensert 3,9 mill per år i perioden 2017-2019 (totalt 11,7 mill kr). I tillegg vil samanslegne kommunar få inndelingstilskott i perioden 2020-2034 fullt ut og deretter vert det trappa ned over 5 år med 20% per år. Det vil vel for vår del tilseie dei 3,9 mill kr per år.

## 2.4 Veksten frå 2016-2017 i framskrive budsjett.

Dei "frie inntektene" til Herøy kommune er i hovudsak samansett av utbyttet frå Tussa, finansavkastning, skatt og rammetilskott. Utbytte frå Tussa har vore lågt over fleire år. Både Volda og Ørsta kommunar har innført eigedomsskatt, som vil ta godt føre seg i kapitalstruktur. Det statlege inntektssystemet gjev ikkje rom for lokalsamfunnsatsing. Dette må kommunen skaffe seg gjennom andre inntektskjelder eller frigjering av ressursar.

Det er viktig å stabilisere økonomien ved streng prioritering og på sikt gjere drifta uavhengig av dei svingande inntektene, slik at desse midlane heller kan gå til å byggje opp reserver eller til sparing til større investeringar.

Det er svært vanskeleg å ha ein vekststrategi for kommunen samtidig med innstramming i tenestetilbodet. Føresetnaden for at ein arbeidstakar opplever å meistre situasjonen, er at han/ho har den kompetansen som er nødvendig, og at han/ho har tilstrekkeleg tid til å gjere jobben.

Det er viktig at kommunestyret finn den rette balansen mellom desse faktorane. Vert drifta pressa med for tronge rammer, oppstår lett ein negativ spiral med press på tid/stress, auka sjukefråver og rekrutteringsvanskar. Det bør satsast på investeringar i økonomiplanperioden som frigjer ressursar til drift og/el. auka inntekter.

Særleg sentrale utfordringar i økonomiplanperioden:

- Gjere seg uavhengig av svingande inntekter i drifta og byggje opp buffer
- Følgje opp energimålet i klimaplanen og ta ut potensialet for reduserte energikostnader gjennom energistyring og ENØK

## 2.5 Det økonomiske handlingsrommet i økonomiplanperioden

Det er nivået på kommunen sine inntekter som avgjer kva utgifter kommunen kan ha. I tillegg må ein ta omsyn til netto finanskostnader. Når ein har fastsett desse postane ser ein kva ein kan fordele ut som driftsmidlar til avdelingane, kor mykje vi må saldere utgiftssida med for å balansere utgifter og inntekter, og kor mykje vi må saldere for eventuelt finne rom for nye tiltak i budsjett og økonomiplan.

Herøy kommune fekk mindreforbruk (overskott) i 2015 og også 2016 ser ut til å kunne gå ut med positivt forteikn. Dette trass i at avdelingane dette året har fått eit pålegg om rammeinnsparingar på 8,75 mill kr.

Herøy kommune har investert store summar dei siste åra i bl.a. omsorgsbustadar, uteområde, vegar etc noko som igjen har resultert i høgare finanskostnader (vesentleg avdrag). Det gjer at kommunen må effektivisere ytterlegare i tida som kjem for å kunne ha eit samsvar mellom inntekter og utgifter. Rådmannen har kontinuerleg fokus på dette og organisasjonen har synt evne og vilje til å takle slike utfordringar.

For 2017 kan ein balansere budsjettet ved å nytte staten sine prognoser på skatt og rammetilskott, ved å halde vakante stillingar ledige, ved å effektivisere drifta endå eit par hakk og ved å vere forsiktige med å godkjenne nye drifts- og investeringstiltak. Eit budsjett og ein økonomiplan skal vere eit styringsverktøy og om det ikkje er reelt, vil det heller ikkje vere eit styringsverktøy for administrasjon og politikarar.

Gjennom statens endringar i rekneskapsprinsipp og innføring av stadig nye satsingsområder og reformer blir det for mange ukjende faktorar som det er vanskeleg å ta tilstrekkeleg omsyn til i budsjetteringsarbeidet. Ein kan kort nemne barnehagereforma, samhandlingsreforma, momskompensasjonen, brukarstyrt personleg assistent, Ø-Hjelp og pensjonsforskriftene. Dei siste par åra har i tillegg staten tatt ein sjanse på at kommunane sine skatteinntekter skal auke med 4,4% i 2014 og 3,7% i 2015 og 6,85% i 2016 og 2,5% i 2017. Dette har synt seg å vere ein alt for stor vekst for Herøy kommune sin del, men tala

på landsbasis både for for 2015 og 2016 har vore betre enn det staten rekna med i revidert budsjett.

Vi kan også ta med at alle postar der det økonomiske aspektet er usikkert må kommunane stadig bere meir av risikoen. Eit godt døme her er det øyremerka tilskotet til ressurskrevjande brukarar, eit anna kan vere mottak av flyktingar og eit tredje psykiatri og rus.

I komande økonomiplanperiode må kommunen fortsette å jobbe målretta med bl.a. endringar i drifta og endringar i organiseringa av dei kommunale tenestene. Vidare må ein vurdere nøye eventuelle nye investeringar og driftstiltak. Det vil ha alvorlege konsekvensar om kommunestyret ikkje ser drifta og utviklinga i eit heilskapleg og langsiktig perspektiv. Samtidig må Herøy, som mange andre kommunar, posisjonere seg i høve til kommunereforma. Feilprioriteringar vil binde opp økonomien i lang tid og forsterke ei negativ utvikling i kommunen sitt handlingsrom. Stor vekst i kostnadane og lav inntektsvekst kan på sikt tvinge fram ei innføring av eigedomsskatt i Herøy kommune. Det må frigjerast driftsmidlar til å møte utfordringane. Driftsmidlar kan gjennomførast på fire måtar:

1. Prioritere eller ta vekk driftsmidlar.
2. Redusere kvalitet og omfang av leverte tenestar.
3. Endre på struktur i tenesteleveransen, dvs. redusere tal stadar ein leverer tenester.
4. Auke skatteinntektene, ved å legge til rette for nye/fleire innbyggjarar, og/eller innføre eigedomsskatt.

Rådmannen ser no at å redusere ytterlegare på tilgjengelege driftsmidlar ikkje har tilstrekkeleg effekt på dei økonomiske utfordringane. Ein har også auka gebyr- og betalingsssatsar opp til eit nivå tilsvarande våre nabokommunar. Det er såleis lite å hente på å auke prisen på varer og tenester ut over det ein legg opp til i budsjett 2017. Løysingane ligg i dei andre verkemidlane. Investeringsbudsjettet bør ha eit perspektiv som anten gir grunnlag for endra struktur eller gir stimuli for å skaffe nye/fleire innbyggjarar og kompetanse til næringslivet/lokalsamfunnet. Stagnasjon i folkevekst vil gi lågare skatteinntekter og på sikt lågare rammeoverføringar.

Dei siste åra har staten endra litt på vilkåra når det gjeld kommunane sine utgiftsbehov. Det har ikkje slått heldig ut for Herøy kommune sin del noko tabellen nedanfor syner.

År	Indeksberakna Utgiftsbehov	Omfordeling i utgiftsutjamninga	Skjøn Fylk+sentralt	Sum inntektsut- jamning + skjønn
2017	0,9979	-931 000	3 522 000	2 591 000
2016	1,0073	3 163 000	7 383 000	10 546 000
2015	1,0176	7 279 000	9 142 000	16 421 000
2014	1,0191	7 887 000	11 106 000	18 993 000
2013	1,0172	6 845 000	10 858 000	17 703 000
2012	1,0173	6 460 000	10 858 000	17 318 000
2011	1,0287	9 735 000	10 570 000	20 305 000
2010	1,0544	14 964 000	8 457 000	23 421 000
2009	1,0410	10 734 000	8 275 000	19 009 000

Av tabellen over ser ein at Herøy kommune har fått redusert sine tilskott dei siste åra. Grunnane til dette er at utgiftsbehovet er endra og at fylkesmannen og staten sine kriterier for skjønsmidlane er endra over tid. Den største reduksjonen i desse tilskotta er at kommunen ikkje lenger får kompensert for auka kostnadar til arbeidsgjevaravgift. Desse skjønsmidlane vert trappa ned over 5 år og frå 2018 vil dette tilskotet verte redusert med ytterlegare om lag 2,1 mill kr.

## 2.6 Skatt/rammetilskott

Herøy kommune har i mange år hatt høgare skatteinntekter enn landsgjennomsnittet. Dei siste par åra har inntektene flata ut og endå gått litt tilbake. I 2015 opplevde vi på ny ein liten vekst i desse inntektene og den vil halde fram også i 2016, men veksten vil ikkje vere like stor her som landsgjennomsnittet.

I statsbudsjettet for 2017 ser staten føre seg ein vekst i skatteinntektene på 1,43%. Grunnen til dette er den store skatteveksten ein ser ut til å få i 2016 og som skuldast omleggingar i skattesystemet.

Skatteinntektene i 2017 vil som vanleg vere usikre. Dette bl.a. på grunn av den reduserte aktiviteten innan olje og oljerelatert verksemd. Ein er difor litt usikker på korleis ein skal budsjettere skatt og rammetilskott neste år.

Vi kan illustrere endringar i skatt/ramme i ein slik tabell.

Skatt i 2016	Skatt	Rammetilskott	Sum 2017
260,0 mill kr	263,7	208,6	472,3
262,5 mill kr	266,3	207,0	473,3
265,0 mill kr	268,8	205,5	474,3
267,5 mill kr	271,3	204,0	275,5
Statsbudsjettet (269,5)	273,3	202,8	476,1

(I tabellen over går vi ut frå ein skattevekst på 1,43% slik det står i Grønt Hefte/KS sin prognosemodell – I dei førebelse tala har vi lagt innprognosene i statsbudsjettet).

I Grønt Hefte (Statsbudsjettet) er Herøy kommune sine frie inntekter sett til om lag 478,2 mill kr. I følgje KS skuldast differansen mellom deira tal og tala i statsbudsjettet folketalsutviklinga. Statsbudsjettet har gjort sine berekningar over folketalet og folketalssamansetjinga per 31.12.2015 medan KS har gjort sine berekningar ut frå folketalet per 30.06.2016. Rådmannen rår til at ein brukar tala frå statsbudsjettet, dvs samla skatt og rammetilskott på 478,2 mill kr som grunnlag for budsjett 2017.

## 2.7 Aksjeutbytte TUSSA AS

Vi har i dag 513 aksjar i Tussa AS. I 2016 budsjetterte vi med eit aksjeutbytte på kr 7.100,- per aksje. Resultatet vart eit utbytte på om lag kr 6.500,-. Utbyttet vi har motteke frå Tussa AS har variert frå kr 2.100,- per aksje og opp i kr 17.700,- per aksje. Kva som vil vere rett utbyttelnivå for 2017 er vanskeleg å vurdere. Vi voner at Tussa AS får endå litt betre resultat i 2016 enn i 2015 og vi har difor lagt inn kr 7.100,- per aksje i utbytte også neste år. Det vil gi ei inntekt på om lag kr 3.635.000,-.

## 2.8 Finans (Lån og innskott)

På inntektssida har vi tradisjonelt ført renteinntekter frå fondskapital (aksjar og obligasjonar) samt rente på ordinære bankinnskott i bank.

Ubunde kapitalfond dobla seg frå 2014 til 2015, men er likevel ikkje større enn nær 7,7 mill kr. Premieavviket på pensjon vart noko redusert i 2015 (til 31,5 mill kr). Desse to faktorane påverkar kommunens likviditet og målet må vere at denne ikkje vert meir pressa i 2017 enn det den har vore dei siste par åra. Samla finansinntekter har vi budsjettert til om lag 9,1 mill kr. Dette er om lag 0,25 mill høgare enn i 2016. Dette gjeld finansavkastning gjennom aktiv forvaltning, ordinære renter på bankinnskott samt statleg rentekompensasjon. Grunnen til at dette framleis er høgt budsjettert sett i høve til rentenivået er at ein framleis har ein del unytta lånemidlar tilgjengeleg og vi har ok innskotsvilkår i bank, sjølv om vilkåra vert dårlegare i 2017 enn det dei har vore dei to-tre føregåande åra (ny bankavtale).

Rentesituasjonen er usikker og uoversiktleg. Rentene svingar frå dag til dag og det er vanskeleg å spå kva som vil skje framover. Dersom Noregs Bank aukar styringsrenta vil det sjølvstgagt bety høgare finansutgifter for Herøy kommune (men også lavare

pensjonskostnader). Vi trur at rentene blir lave framover og at dei vil variere forholdsvis lite dei neste 2-3 åra. Vi kan få eit problem ved at lån og kreditt ikkje blir så tilgjengeleg som det det har vore hittil.

Total gjeld per 31.08.2016 var om lag **841,8 mill kr** eller om lag kr 93.800,- per innbyggjar. I desse tala ligg alt av lån kommunen har per dato – også vidareutlån gjennom Husbanken (8ca 65,0 mill kr), lån til VAR området (om lag 150,0 mill kr) og lån som staten betaler rentekompensasjon for (om lag 150,0 mill kr). Kommunen «sine egne» renteberande lån er då på om lag 475,0 mill kr.

For 2017 legg ein opp til rentekostnader på om lag 16,4 mill kr. Dette er om lag 1,0 mill kr meir enn i budsjett 2016. Ein har i 2017 budsjettert i samsvar med dei renteprognosene ein har fått med vår finansielle rådgjevar, Bergen Capital Management AS.

I dag opererer bankane med eit kredittpåslag på mellom 0,4% og 0,6%. Det gjer at utlånsrentene har auka trass i rentereduksjonane frå Norges Bank. Mange av låna er knytt opp mot fast rente og det har vi sjølv sagt også tatt med i berekningane.

Det ligg føre eit regelverk knytt til minsteinnbetaling av avdrag. Ein legg opp til avdragsinnbetalingar i 2016 tilsvarande 22,50 mill kr. det er ein auke i høve til rekneskap 2015 på om lag 1,7 mill kr. Om dette vil halde er vanskeleg å forutsjå. I tillegg til dette kjem avdrag på vidareutlån/startlån som vert ført i investeringsrekneskapen (her inntektsfører ein også innbetalingar av avdrag frå lånekundane).

## 2.9 Løns- og prisvekst

I budsjettet for 2017 har avdelingane lagt til grunn lønsnivået per august 2016. Det er ikkje korrigert for lokale tillegg gitt hausten 2016. I tillegg har avdelingane fått auka sine lønsbudsjett tilsvarande 2,20 % p.a. av faste løner. Når det gjeld KLP har ein førebels budsjettert med ein kostnad på 21,0 og 21,3 (sjukepleiarar), men det kan vere at også dette vert for lite (i tillegg kjem 2% frå arbeidstakarane), for SPK har ein budsjettert med ein kostnad på 12,5% og arbeidsgjevaravgifta er budsjettert med 14,1%.

Dei reelle kostnadane til KLP er nok opp mot 23-25% av samla lønn + arbeidstakars del på 2%. Likviditetsmessig vert dette ei stor utfordring, Rekneskapsmessig skal meirkostnaden på **totalt** om lag 15,0 mill kr førast som premieavvik og utgiftsførast i rekneskapen dei neste 10 åra.

Vi har i tillegg lagt inn ein prisvekst på 2,0% i 2017.

## 2.10 Mål for den kommunale verksemda

Det er framlegg om 11 overordna mål for den kommunale verksemda.

## 2.11 Sektorovergripande økonomiske mål for Herøy kommune:

### Netto driftsresultat i prosent av brutto driftsinntekter, konsern

Kommune	2010	2011	2012	2013	2014	2015	Snitt
Vanylven	-2,2	0,9	2,8	7,5	2,1		2,2
Sande	5,4	3,4	3,4	0,6	-0,5		2,5
Herøy	8,6	5,1	2,9	-5,1	-6,2	0,6	1,1
Ulstein	-1,4	-0,6	2,4	8,5	1,8		2,1
Hareid	-2,5	0,1	1,3	2	1,8		0,5
<b>Snitt</b>	<b>1,6</b>	<b>1,8</b>	<b>2,6</b>	<b>2,7</b>	<b>-0,2</b>		<b>1,7</b>

Diagrammet viser snittresultat siste fem åra for kommunane. KS rår til at driftsresultatet for kommunar i snitt bør ligge på minimum 1,75 % framover for å kunne handtere svingingar i utgifter og kapital-slit over tid.

#### Utvikling i lånegjeld og disposisjonsfond:

	Lånegjeld	Disp fond
31.08.2016	841.827.000	
2015	776.977.000	14.887.000
2014	653.110.000	10.642.000
2013	604.802.000	12.070.000.
2012	562.254.000	15.847.000
2011	501.792.000	15.276.000
2010	462.423.000	16.896.000
2009	428.853.000	7.031.000

Enkelte kommunen har tatt i bruk ein slik økonomisk HANDLINGSREGEL:

- Netto dr. res. 1,75 % av driftsinnt. (ca 12 mill.)
- Driftsfond 5 % av driftsinnt. (ca 25 mill.)
- 20 % eigenkapital ved investeringar

Eg vil rå til at Herøy innfører ein tilsvarande handlingsregel for å sikre ein sunn økonomi framover.

Utfordringar på økonomiområdet:

- Driftsutgiftene er høge i forhold til inntektene.
- Lånegjelda er høg.
- Disposisjonsfondet er for lite.

Mål	Netto driftsresultat skal vere minimum 1,75 % av brutto driftsinntekter innan 2020.	Driftsfondet skal vere på 5 % av skatt/ramme innan 2020.
Korleis lukkast?	Realistisk budsjettering og god økonomistyring	Realistisk budsjettering og god økonomistyring
Korleis måle?	Rekneskap	Rekneskap
Status 2015	0,6 %	14.887.000
Ambisjon 2020	1,75 %	23.800.000
Resultatmål 2017	1,0 %	20.000.000

## 2.12 Sektorovergripande mål for tenesteutviklinga i Herøy kommune.

Utfordringane for dei kommunale tenestene vil variere frå tenesteområde til tenesteområde.

Dei felles utfordringane er:

- Oppnå og dokumentere tilfredsstillande resultat og kvalitet innanfor dei ulike tenesteområda.
- Sikre god brukarmedverknad og løpande utvikling i tenesteytinga
- Levere tenester i samsvar med brukarane sine lovfesta rettar.
- Digitalisering, innovasjon og bruk av ny teknologi

Når det gjeld nærare omtale av dei enkelte avdelingane, vert det vist til vedlegg. Der er det formulert spesifikke **utviklingsmål for dei ulike tenestene.**

Mål	Resultat av brukarundersøking og nasjonale resultatmålingar skal vere over landssnittet.	Tenesteyting og sakshandsaming i samsvar med lov- og regelverk.
Korleis lukkast?	Brukarfokus.	Opplæring i lovverk og sakshandsaming.
Korleis måle?	Brukarundersøkingar.	Avvik og klager.
Status 2015	Ikkje målt.	Manglar data.
Ambisjon 2020	Betre enn landsgjennomsnittet.	Manglar data.
Resultatmål 2017	Betre enn landsgjennomsnittet.	Manglar data.

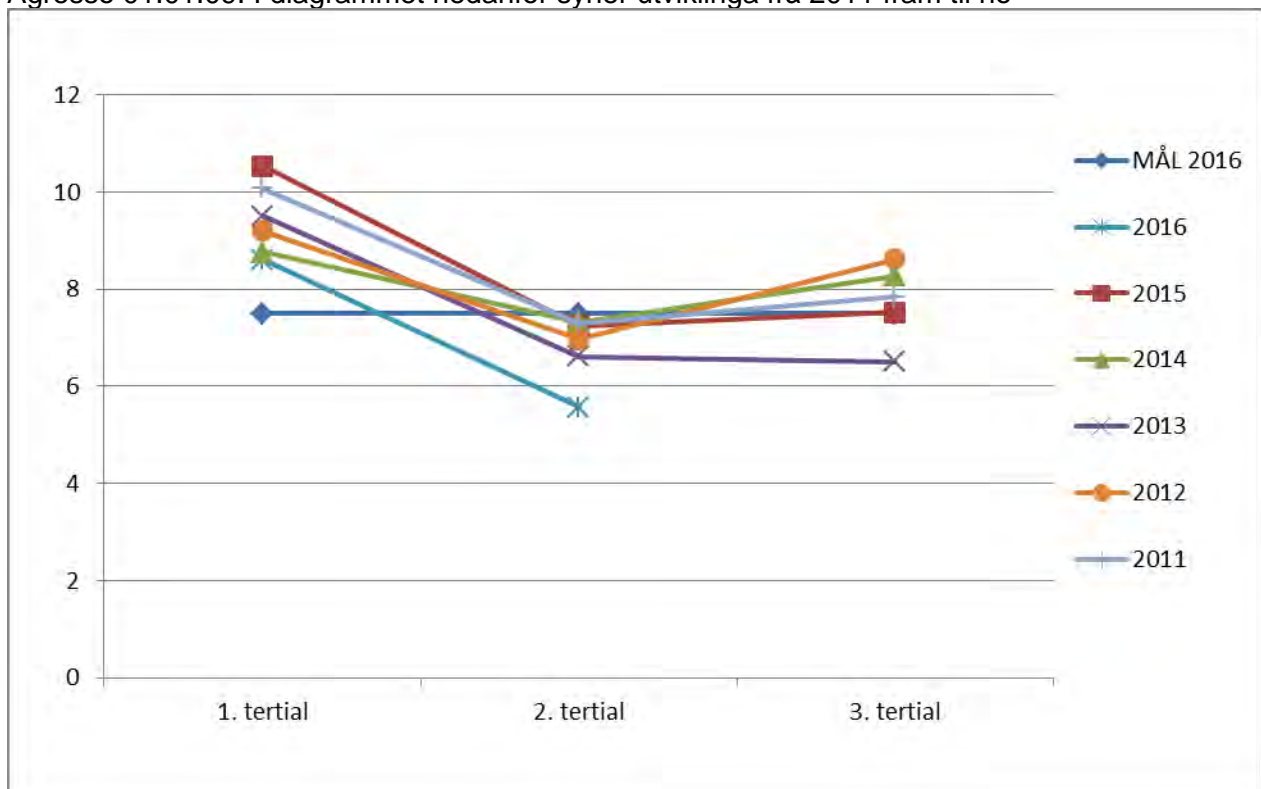
### 2.13 Sektorovergripande mål for organisasjonsutviklinga i Herøy kommune:

Kommunen har gjennomført ei evaluering etter Kommunekompasset og kommunebarometeret i 2016. I tillegg er det gjennomført endringar i den administrative organiseringa i kommunen.

#### Fråværshistorikk 2011-2016:

Herøy kommune har eit samla sjukefråvær på 5,57% for 2. tertial 2016. Snittet for sjukefråværet er så langt i år på 7,09%. Målet for nærvær i 2016 er sett til 92,5%. Snittet for nærvær so langt i år er 92,91%.

Dette er det lågaste tala som er registrerte sidan kommunen starta med fråværsregistrering i Agresso 01.01.09. I diagrammet nedanfor syner utviklinga frå 2011 fram til no



Kommunen gjennomførde Kommunekompasset i 2016 og fekk ein skår på 329 av 800 moglege. Dette er middels bra og midt på listene over dei 45 kommunane som har gjennomført ein eller fleire kommunekompassevalueringar sidan 2010:

Utfordringane for kommuneorganisasjonen dei komande åra:



- Nedbemanning som følgje av nødvendig økonomisk omstilling.
- Kompetanseutvikling.
- Gode leiarar på alle nivå for å lukkast i forhold til økonomistyring, omstilling, tilsette, tenestene og brukarane.
- Ta i bruk ny teknologi, til dømes digitalisering og velferdsteknologi.

<b>Mål</b>	Kommunen skal vere ein effektiv, kompetent, utviklingsorientert, lærande og politisk målstyrt kommuneorganisasjon.	Alle medarbeidarane skal oppleve Herøy kommune som ein god arbeidsplass der det er lagt til rette for trivsel og motivasjon i tråd med arbeidsgjevarpolitikken sine mål.	Auka nærver i samsvar med målsettinga i IA-avtalen og totalt på heile kommunen minimum 92,5 %	Avgrense tidlegavgang: Flest mogleg og minst 90 % av dei som fyller 62 år skal stå i arbeid fram til fylte 65 år. Flest mogleg og minst 50 % av desse skal stå i arbeid fram til fylte 67 år.
Korleis lukkast?	Oppfølging Kommune-kompasset.	Oppfølging arbeidsgjevarpolitikken.	Førebygge og følgje opp sjukemelde.	Oppfølging seniorpolitikken.
Korleis måle?	Ny gjennomgang Kommune-kompasset.	Medarbeidarundersøking.	Sjukefråverstatistikk.	Statistikk.
Status 2015	329 poeng	Ikkje undersøkt.	8,42 %	67,7 % i arbeid ved 65 år, 45,5 % i arbeid ved 67 år.
Ambisjon 2020	450 poeng	Betre enn landsgjennomsnittet.	7,5 %	90 % i arbeid ved 65 år, 50 % i arbeid ved 67 år.
Resultatmål 2017	Neste måling i 2018.	Betre enn landsgjennomsnittet.	7,5 %	90 % i arbeid ved 65 år, 50 % i arbeid ved 67 år.

## 2.14 Sektorovergripande mål for samfunnsutviklinga:

Gjennom arbeidet med samfunnsdelen av kommuneplanen 2013-2015 er utarbeidd mål, strategiar og handlingsplan for samfunnsutviklinga. Dette er søkt innarbeidd i dette dokumentet og lagt til grunn for prioriteringane.

<b>Mål</b>	Herøy kommune skal vere ein attraktiv kommune å besøkje, bu og arbeide i.	Innbyggjarane, frivillige organisasjonar og næringsliv er tilfredse med kommunen si rolle som tilretteleggar for tryggleik, trivsel og utvikling og kommunen si rolle som samfunnsbyggjar.	Herøy kommune skal ha godt omdøme.
Korleis lukkast?	Oppfølging samfunnsplan	Oppfølging samfunnsplan	Oppfølging samfunnsplan
Korleis måle?	Innbyggjarundersøking. Folketalsutviklinga. Data reiseliv.	Innbyggjarundersøking.	Innbyggjarundersøking
Status 2015	8 972 innbyggjarar.	Manglar data.	Manglar data.
Ambisjon 2020	10 000 innbyggjarar	Manglar data.	Manglar data.
Resultatmål 2017	9 000 innbyggjarar	Manglar data.	Manglar data.

### 3 Økonomiplan drift 2017-2020

- Økonomiplan drift for 2017-2020 syner korleis Herøy kommune kan redusere sine driftskostnader med med om lag 9,5 mill kr i 2017 og 2018.
- Dei største endringane skjer gjennom eit nedtrekk i avdelingane sine rammer med 1,5% av netto lønskostnader
- Samla reduksjon av årsverk er beskjeden og berekna til berre 1,6 årsverk. I tillegg kjem eventuelle vakansar

Nye tiltak (1000 NOK)		2017	2018	2019	2020	Årsverk
<b>10</b>	<b>Politisk leiing/Folkevalgte</b>					
	Reduserte utgifter til val		300		300	
	<b>SUM</b>		300		300	

<b>12 Administrativ leiing</b>		2017	2018	2019	2020	Årsverk
	Vakant stilling i 3 mnd	300				
	1,5% nedtrekk av lønsramme/vakansar	50	50	50	50	
	<b>SUM</b>	350	50	50	50	-

<b>13 Servicetorget</b>		2017	2018	2019	2020	Årsverk
	Frameis vakanse i 100% stilling i 2017, 50% i 2018	600	300	300	300	0,5
	1,5% nedtrekk av lønsramme/vakansar	40	40	40	40	
	<b>SUM</b>	640	340	340	340	0,5

<b>14 Dokumentsenter og pol. Sekretariat</b>		2017	2018	2019	2020	Årsverk
	1,5% nedtrekk av lønsramme/vakansar	20	20	20	20	
	<b>SUM</b>	20	20	20	20	0

<b>15 Økonomiavdelinga</b>		2017	2018	2019	2020	Årsverk
	1,5% nedtrekk av lønsramme/vakansar	80	80	80	80	
	30% Stillingsreduksjon (sjå kommentar)		180	180	180	0,3
	<b>SUM</b>	80	260	260	260	0,3

<b>16 Personal- og organisasjonsavdelinga</b>		2017	2018	2019	2020	Årsverk
	1,5% nedtrekk av lønsramme/vakansar	100	100	100	100	
	<b>SUM</b>	100	100	100	100	0

<b>17 IKT - informasjonsteknologi</b>		2017	2018	2019	2020	Årsverk
	1,5% nedtrekk av lønsramme/vakansar	30	30	30	30	

	<b>SUM</b>	30	30	30	30	0
--	------------	----	----	----	----	---

<b>18</b>	<b>Andre overføringer</b>	<b>2017</b>	<b>2018</b>	<b>2019</b>	<b>2020</b>	<b>Årsverk</b>
	Rameinnsparing	130	130	130	130	
	1,5% nedtrekk av lønsramme K. fellesråd	90	90	90	90	
	<b>SUM</b>	220	220	220	220	0

<b>21</b>	<b>Barnehageavdelinga</b>	<b>2017</b>	<b>2018</b>	<b>2019</b>	<b>2020</b>	<b>Årsverk</b>
	1,5% nedtrekk av lønsramme/vakansar	290	290	290	290	
	<b>SUM</b>	290	290	290	290	0

<b>22</b>	<b>Skuleavdelinga</b>	<b>2017</b>	<b>2018</b>	<b>2019</b>	<b>2020</b>	<b>Årsverk</b>
	1,5% nedtrekk av lønsramme/vakansar	1 670	1 670	1 670	1 670	
	<b>SUM</b>	1 670	1 670	1 670	1 670	0

<b>31</b>	<b>Avd for Barn, Familie og Helse</b>	<b>2017</b>	<b>2018</b>	<b>2019</b>	<b>2020</b>	<b>Årsverk</b>
	1,5% nedtrekk av lønsramme/vakansar	430	430	430	430	
	<b>SUM</b>	430	430	430	430	0

<b>32</b>	<b>Pleie- og omsorgsavdelinga</b>	<b>2017</b>	<b>2018</b>	<b>2019</b>	<b>2020</b>	<b>Årsverk</b>
	1,5% nedtrekk av lønsramme/vakansar	1 750	1 750	1 750	1 750	
	80% stillingsreduksjon, administrasjonen	510	510	510	510	0,8
	Partnerskap i ALV	-75	-75	-75	-75	
	<b>SUM</b>	2 185	2 185	2 185	2 185	0,8

<b>33</b>	<b>Bu og habiliteringsavdelinga</b>	<b>2017</b>	<b>2018</b>	<b>2019</b>	<b>2020</b>	<b>Årsverk</b>
	1,5% nedtrekk av lønsramme/vakansar	730	730	730	730	
	<b>SUM</b>	730	730	730	730	0

<b>38</b>	<b>NAV, sosial og flyktning</b>	<b>2017</b>	<b>2018</b>	<b>2019</b>	<b>2020</b>	<b>Årsverk</b>
	1,5% nedtrekk av lønsramme/vakansar	150	150	150	150	
	<b>SUM</b>	150	150	150	150	0

<b>40</b>	<b>Kulturavdelinga</b>	<b>2017</b>	<b>2018</b>	<b>2019</b>	<b>2020</b>	<b>Årsverk</b>
	1,5% nedtrekk av lønsramme/vakansar	130	130	130	130	
	MOT. Reduksjon i budsjettet (overbudsjettet)	120	120	120	120	
	<b>SUM</b>	250	250	250	250	0

50	Utviklingsavdelinga	2017	2018	2019	2020	Årsverk
	1,5% nedtrekk av lønsramme/vakansar	320	320	320	320	
	Hamneavgift (sjå kommentarar)		250	250	250	
	Teknisk Vakt *)	-515	-515	-515	-515	
	Oppseiing avtale Måløy Hamneservice *)	120	120	120	120	
	Avløp si finansiering av Teknisk Vakt *)	145	145	145	145	
	<b>SUM</b>	70	320	320	320	0

60	Eigedomsavdelinga	2017	2018	2019	2020	Årsverk
	1,5% nedtrekk av lønsramme/vakansar	320	320	320	320	
	Eigedom si finansiering av Teknisk Vakt 50% *)	250	250	250	250	
	<b>SUM</b>	570	570	570	570	0

90	Skatt, ramme, finans m.m.	2017	2018	2019	2020	Årsverk
	Renter/avdrag	-700	-1 420	-2 010	-1 610	
	Auke aksjeutbytte Tussa til kr 7.200,- per aksje		200	200	200	
	Auka kalkulatoriske renter/avskrivning VAR omr.	400	640	960	960	
	<b>SUM</b>	-300	-580	-850	-450	0
	<b>SUM TOTALT</b>	<b>7 485</b>	<b>7 335</b>	<b>6 765</b>	<b>7 465</b>	<b>1,6</b>

### 3.1 Kommentarar til foreslåtte omstillingar og kutt-tiltak

#### Generelt

For alle områder (også Kyrkjeleg fellesråd) vert det foreslått eit nedtrekk på 1,5% av netto lønskostnader i 2017 og 2018 ut frå behovet om å få balanse mellom inntekter og utgifter.

#### Adm leiing

Rådmannsstillinga skal lysast ut med det første, men ein vil ikkje få tilsetjing i denne stillinga før eit godt stykke ut i 2017. Im ein tenker at stillinga først vert besatt frå 01.06.2017 vil det utgjere om lag kr 100.000,- per mnd. Ein har då midlar til eit nedtrekk i ramma på kr 300.000,- samt om lag kr 200.000,- til rekrutteringsarbeidet.

#### Serviceforget

Ein foreslår å ha ei 100% stilling vakant ut 2017 og deretter redusere talet på årsverk i avdelinga med 0,5. Ein føresetnad her er at ein frå 2018 får tilsette ein person i 100% stilling i samarbeid med økonomiavdelinga

#### Økonomiavdelinga

Økonomiavdelinga får sannsynlegvis ei 80% stilling ledig i 2017. Ein foreslår å redusere denne til ei 50% stilling i samarbeid med Serviceforget slik at desse avdelingane til saman for ei 100% stilling (samla stillingsreduksjon på 80%).

#### Pleie- og omsorgsavdelinga

Her legg ein opp til at det ikkje vert tilsett personell i ei 80% stilling som vert ledig i løpet av hausten 2016. Dette vert også sett i samanheng med at avdelingane Barn, Familie og Helse, Pleie og Omsorg og Bu og habilitering vert slått saman frå 01.01.2017 og at ein då også kan få samordna kontor-/administrasjonsressursane.

#### Utviklingsavdelinga

Ein legg opp til at det vert innført Hamneavgift frå 2017. I Utviklingsavdelinga sitt budsjett ligg det allereie inne ei inntekt på dette området, men ein føreset at denne inntekta vil auke ytterlegare i 2018 når ordninga har kome i gjenge og at denne summen (kr 250.000,-) går til dekning av renter og avdrag på lån knytt til kaier.

Når det kjem til hamneavgift, er ein også avhengig av å få innført ei 5 delt teknisk vakt. I tillegg til hamn tek den også føre seg oppdrag knytt til eigedomsforvaltninga, avløpssektoren, vegsektoren med meir. Finansieringa av dette tiltaket finn de på dei punkta som er merka med ei \* i tabellen foran.

<b>DRIFTSOVERSIKT (Tall i 1000kr)</b>	<b>Budsjett</b>	<b>Økonomiplan</b>	<b>Økonomiplan</b>	<b>Økonomiplan</b>
	<b>2017</b>	<b>2018</b>	<b>2019</b>	<b>2020</b>
Skatt på inntekt og formue	275 000	275 000	275 000	275 000
Rammetilskott	203 200	203 200	203 200	203 200
<b>Rammeinntekt i statsbudsjettet</b>	<b>478 200</b>	<b>478 200</b>	<b>478 200</b>	<b>478 200</b>
Eigedomsskatt		-	-	-
Rentekompensasjon, Husbanken	3 300	3 300	3 300	3 300
<b>SUM FRIE INNTEKTER</b>	<b>481 500</b>	<b>481 500</b>	<b>481 500</b>	<b>481 500</b>
Rente- og gebyrkostnader	-12 530	-12 530	-12 530	-12 530
Avdragskostnader	-22 500	-22 500	-22 500	-22 500
Rente- og gebyrinntekter	2 100	2 100	2 100	2 100
Aksjeutbytte Tussa	3 400	3 400	3 400	3 400
Netto inntekt Aktiv Forvaltning	3 500	3 500	3 500	3 500
Netto kostnader avskrivning	3 900	3 900	3 900	3 900
Netto kostnader formidlingslån	-170	-170	-170	-170
<b>Netto rente og finanskostnader</b>	<b>-22 300</b>	<b>-22 300</b>	<b>-22 300</b>	<b>-22 300</b>
Nto pensjonsavvik/amortisering av pensjonsav.	13 800	13 800	13 800	13 800
<b>Sum andre poster</b>	<b>13 800</b>	<b>13 800</b>	<b>13 800</b>	<b>13 800</b>
<b>TIL FORDELING</b>	<b>473 000</b>	<b>473 000</b>	<b>473 000</b>	<b>473 000</b>
Politisk leing	-4 050	-4 050	-4 050	-4 050
Administrativ leing	-3 730	-3 720	-3 720	-3 720
Servicetorget	-3 600	-3 600	-3 600	-3 600
Dokumentsenter og politisk sekretariat	-2 200	-2 200	-2 200	-2 200
Økonomiavdelinga	-5 730	-5 720	-5 720	-5 720
Personal- og organisasjonsavdelinga	-7 910	-7 910	-7 910	-7 910
IKT	-6 790	-6 800	-6 800	-6 800
Andre Overføringer (Kyrkje, revisjon m.m)	-13 480	-13 490	-13 490	-13 490
Barnehageavdelinga	-67 430	-67 510	-67 510	-67 510
Grunnskuleavdelinga	-114 760	-114 730	-114 730	-114 730
Avdeling for Barn, Familie og Helse	-39 230	-39 240	-39 240	-39 240
Pleie- og omsorgsavdelinga	-111 500	-111 400	-111 400	-111 400
Bu- og habiliteringsavdelinga	-41 700	-41 680	-41 680	-41 680
NAV (Sosial/flyktning)	-9 950	-9 940	-9 940	-9 940
Kulturavdelinga	-8 870	-8 880	-8 880	-8 880
Utviklingsavdelinga ink brann	-22 000	-22 040	-22 040	-22 040
Eigedomsavdelinga	-19 450	-19 800	-19 800	-19 800
Mottak/Ø-hjelp	1 180	1 180	1 180	1 180
<b>Sum fordelt til driftsrammer</b>	<b>-481 200</b>	<b>-481 530</b>	<b>-481 530</b>	<b>-481 530</b>

Avsetjing til disposisjonsfond				
Bruk av bundne fond				
Bruk av disposisjonsfond	715	1 195	1 765	1 065
Overføring til investeringsrekneskapen				
Netto disposisjoner	715	1 195	1 765	1 065
<b>Balanse</b>	<b>-7 485</b>	<b>-7 335</b>	<b>-6 765</b>	<b>-7 465</b>
Tiltak som skildra (innsparing/nye tiltak)	7 485	7 335	6 765	7 465

Ein forventar relative stabile inntekter i økonomiplanperioden. Ein har valt å legge seg på statsbudsjettet sine anslag over skatt og ramme sjølv om den kanskje vil vere litt vel positiv med omsyn til skatteanslaget for Herøy kommune i 2017.

Vi har i budsjettet valt å bruke dagens inndeling i områder i staden for dei det som skal gjelde etter omorganiseringprosessen som er gjort gjeldande frå 01.01.2017. Det vil seie at vi no gir løyvingar på 18 områder i staden for 5 som det vil vere frå 01.01.2017.

Vi legg opp til relativt små låneopptak i økonomiplanperioden slik at ikkje renter og avdragskostnadane skal auke monaleg.

For å få både budsjett og økonomiplan i balanse har ein saldert den med bruk av disposisjonsfond på om lag 4,7 mill kr i økonomiplanperioden. Det gjer at kommunens disposisjonsfond vil minke faretruande mykje. I tillegg må ein nemne at vi på langt nær då klarer målsetjinga om at driftsfondet skal utgjere 5% av kommunens frie inntekter.

Grunnen til at ein har valgt å bruke disposisjonsfond i salderinga er at rådmannen finn det uforvarleg å redusere avdelingane sine rammer meir enn dei 1,5% som er foreslått.

Den samla utviklinga i rente og avdragskostnadane ser de i tabellen nedanfor forutsett at dei skisserte investeringsprosjekta vert vedtatt i økonomiplanperioda.

	2016	2017	2018	2019	2020
Renteutgifter	-11 450	-12 600	-12 960	-13 250	-13 050
Avdragsutgifter	-22 650	-22 850	-23 210	-23 510	-23 310
<b>Brutto finanskostnader</b>	<b>-34 100</b>	<b>-35 450</b>	<b>-36 170</b>	<b>-36 760</b>	<b>-36 360</b>
Utbytte Tussa AS	3 640	3 850	3 850	3 850	3 850
Renteinntekter bank	1 780	2 100	2 100	2 100	2 100
Aktiv forvaltning	3 480	3 500	3 500	3 500	3 500
<b>Netto finanskostnader</b>	<b>-25 200</b>	<b>-26 000</b>	<b>-26 720</b>	<b>-27 310</b>	<b>-26 910</b>

Sum netto finanskostnadar ligg innanfor den økonomiske handlingsregelen som seier at maks 5% av brutto driftsinntekter skal gå til finans.

Med dette budsjettet og denne økonomiplanen vil Herøy kommune ikkje klare handlingsregelen om at netto driftsresultat skal vere på minimum 1,75%.

### 3.2 Konsekvens av underdekning i budsjett 2017 og økonomiplan 2017-2020.

Konsekvensen av å fastsetje eit årsbudsjett utan at alle utgifter er dekkja inn på budsjettet i alle dei 4 åra i økonomiplanperioden, medfører statleg kontroll av kommunestyret sitt budsjettvedtak. Herøy kommune vil då bli registrert i kontrollregimet kjent som «Robek-registeret». I praksis betyr dette at fylkesmannen skal godkjenne følgjande:

- Vedtak om opptak av lån og finansiell leasing

- Vedtak om leige av
  - Bygningar
  - Anlegg, og
  - Varige driftsmidlar som kan påføre kommunar utgifter ut over dei fire neste budsjettår.

Rådmannen viser til kommunelovens § 60 i si heilheit.

### **Kommuneloven § 60. Statlig kontroll og godkjenning av økonomiske forpliktelser.**

1. Vedtak om opptak av lån eller vedtak om langsiktig avtale om leie av bygninger, anlegg og varige driftsmidler som kan påføre kommunen eller fylkeskommunen utgifter ut over de fire neste budsjettår, er ikke gyldig før det er godkjent av departementet, dersom:

a. kommunestyret eller fylkestinget har vedtatt å fastsette et årsbudsjett uten at alle utgifter er dekket inn på budsjettet,

b. kommunestyret eller fylkestinget har vedtatt å fastsette en økonomiplan uten at alle utgifter er dekket inn på økonomiplanen,

c. kommunestyret eller fylkestinget etter § 48 nr. 4 har vedtatt at et regnskapsmessig underskudd skal fordeles ut over det påfølgende budsjettår etter at regnskapet er framlagt, eller

d. kommunen eller fylkeskommunen ikke følger vedtatt plan for dekning av underskudd.

2. Dersom et av vilkårene i første ledd bokstav a-d er oppfylt, skal departementet føre kontroll med lovligheten av kommunestyrets eller fylkestingets budsjettvedtak.

3. Departementet skal opprette et register over alle kommuner og fylkeskommuner som er underlagt godkjenning. Enhver har rett til å gjøre seg kjent med det som er registrert i registeret, og få utskrift av dette.

4. Inntil den enkelte kommune eller fylkeskommune er registrert i registeret, kan departementet ikke iverksette godkjenning etter nr. 1. I forhold til rettsregler som lar det være avgjørende for tredjepersons rettsstilling om denne kjente til eller ikke kjente til et forhold, anses det som er registrert etter denne bestemmelse for å ha kommet til tredjepersons kunnskap.

5. Kommuner og fylkeskommuner som inngår kontrakter som krever godkjenning, må orientere sine medkontrahtenter om at de er satt under betinget kontroll og godkjenning.

Dersom ei av eigarkommunane i eit interkommunalt selskap er underlagt reglane i kommunelovens §60, skal selskapets vedtak om låneopptak, godkjennast av Fylkesmannen.

### **3.3 Usikre faktorar**

I talgrunnlaget har ein lagt til grunn stabile føresetnader m.o.t. bl.a. lønn og driftskostnadar. Ein føreset også at statens rammeføresetnadar er føreseielege, sjølv om det har synt seg å ikkje stemme heilt dei siste åra.

Usikre faktorar vil m.a. vere:

- Skatteinntektene og rammetilskotet
- Overføring av tilskot til private barnehagar
- Pensjonspremien og pensjonsavviket/amortiseringa av pensjonsavviket
- Fleire ressurskrevjande brukarar
- Utviklinga i sosialhjelpa
- Lønsoppgjeret
- Resultatet i rekneskapen for 2016
- Skjør balansesituasjon

Om utviklinga innan desse områda gjer at ein ikkje kan halde rammene må ein kome attende til det i budsjettkontrollrapportane eller i egne saker.

Når dette vert skrive, er det ikkje avklara om Herøy kommune vert ein del av ein endra kommunestruktur. Ei endring i kommunestruktur vil kunne få konsekvensar for planlegging og prioritering i økonomiplanperioden.

## 4. Økonomiplan investeringar 2017-2020

- I 4-årsperioden foreslår rådmannen investeringar på totalt 182,5 mill kr eks mva.
- Av desse investeringane vil om lag 140,0 mill kr belaste kommunebudsjettet med driftskonsekvensar, 17,0 mill kr gjeld sjølvkostområda og om lag 25,5 mill kr vil vere finansielle investeringar (vidareutlån + Eigenkapitalinnskott KLP).
- Av nettoinvesteringa vil om lag 71,2% vere lånefinansiert og om lag 28,8% vere finansiert av eigenkapital/salsinntekter
- Vert forslaget til økonomiplan følgd vil finanskostnadane berre auke frå dagens nivå på 34,1 mill kr til om lag kl 36,4 mill kr i 2020.
- Den største einskildinvesteringa i perioden er EPC. Det vil seie rehabilitering av bygg (også fasade) med tanke på å redusere energibruken.

### 4.1. Hovudtal

Hovudtabellen for investeringane med tilhøyrande finansieringsplan ser de nedanfor:

Investeringsbudsjett eks mva	Budsjett	Øk.plan	Øk.plan	Øk.plan	Perioden samla
	2017	2018	2019	2020	2017-2020
Investering kommune	45 825	40 075	38 675	15 375	139 950
Investering VAR området	3 000	8 000	6 000		17 000
Finansinvesteringar	6 350	6 350	6 350	6 350	25 400
<b>Brutto finansiseringsbehov</b>	<b>55 175</b>	<b>54 425</b>	<b>51 025</b>	<b>21 725</b>	<b>182 350</b>
Bruk av lån	40 200	40 575	37 175	12 375	130 325
Salsinntekter	8 625	7 500	7 500	3 000	26 625
Vidareutlån (husbanken)	5 000	5 000	5 000	5 000	20 000
Bruk av kapitalfond	1 350	1 350	1 350	1 350	5 400
<b>Sum finansiering</b>	<b>55 175</b>	<b>54 425</b>	<b>51 025</b>	<b>21 725</b>	<b>182 350</b>

### 4.2. Utviklinga i gjeld og finanskostnadar

Dei forslaga til investeringar som rådmannen legg fram er viktige for at næringslivet skal utvikle seg og for at folk vil busetje seg i kommunen. Det er sjølvstakt slik at ved å bygge nye formålsbygg kunne tenestestrukturen blitt meir moderne og driftskostnadane bli redusert på sikt, men per i dag har kommunen ikkje driftsinntekter til å kunne forsvare auka finanskostnadar. Investeringane som er foreslått i 4 års perioda vil auke gjeldsnivået i kommunen med om lag 20,0 mill kr.

Gjeldsutvikling	2017	2018	2019	2020
Brutto gjeld 01.01	823 400	840 750	858 115	871 780
Ny gjeld i perioden	40 200	40 575	37 175	12 375
Årlege avdrag	-22 850	-23 210	-23 510	-23 300
Årlege gjeldsauke	17 350	17 365	13 665	-10 925
<b>Netto gjeld pr. 31.12</b>	<b>840 750</b>	<b>858 115</b>	<b>871 780</b>	<b>860 855</b>



### 4.3. Investeringsprogram 2017-2020

På dei neste sidene vert dei foreslåtte investeringstiltaka for 2017-2020 presentert. Dei største tiltaka/prosjekta (over 5,0 mill kr) er slik:

Tiltak	Mill.kroner
EPC tiltak formålsbygg	30
Byutvikling Fosnavåg	20
Kloakktbygging	17
Investeringar IKT og anna utstyr/inventar	12
Grunnkjøp	12
Eggesbønes. Etablering av nytt næringsområde	9,5
Brannsikring kommunale bygg	8
Kyrkjeleg fellesråd (gravstadar)	7
Trafikktryggingstiltak	6
Fosnavåg hamn	5
Ei mengd mindre tiltak	30,5

Investeringsformål	2017		2018		2019		2020		Sum perioden
	Invest.	Finans.	Invest.	Finans.	Invest.	Finans.	Invest.	Finans.	
IKT investeringar	2000		2000		2000		2000		8000
SSIKT Investeringar (vår del)	1400								1400
Inventar og utstyr skulane	500		325		225		125		1175
Inventar og utstyr sjukeheimane	250		250		250		250		1000
Kulturhus/idrettshall, inventar og utstyr	100								100
Biblioteket, sjølvbetjeningsautomatar	500								500
Inv. kyrkje. fellesråd (vesentleg gravplassar)	2600		1200		1700		1500		7000
Nørvågen. Opparbeiding fortau med meir	4000								4000
Eggesbønes. Etablering av nytt industriområde	500		4500	-4500	4500	-4500			500
Mjølstadneset. Etappevis utbygging	5625	-5625							0
Byutvikling Fosnavåg	5000		5000		5000		5000		20000
Fosnavåg Havn	5000								5000
Ny bru til Vågsholmen	2800								2800
Trafikktryggingstiltak	1500		1500		1500		1500		6000
Grunnkjøp	3000	-3000	3000	-3000	3000	-3000	3000	-3000	0
Leine hamn, heving av industriveg m.m.	500								500
Mindre prosjekt i bustadfelt og snuplassar	750		750						1500
ATV med hengar			200						200
Flishoggar					500				500
Traktor Bergsøy stadion			500						500
Kleppeåsen. Vidare oppgrad. komm. veg			1000						1000
Kvalsund, avskjerande grøft			400						400
Turveg Djupvikvatnet			100						100
Oppgradering av sentrum (parken)			250						250
Dragsund Bustadfelt, vidare utbygging			600						600
Oppgradering leikeplassar (sluttløyving)	500								500

Bergsøy skule, mindre rehab. ( yttertak gymsal)	2000		1000		1000				4000
Herøy Rådhus, mindre rehabilitering	1500		1000						2500
Brannsikring kommunale bygg	2000		2000		2000		2000		8000
Kvithaugmyra 4 (Toftetunet). Rehab. yttertak	1600								1600
Myrsnipa barnehage - mindre rehab. yttertak	1000								1000
Hovudbrannstasjon, planl. ulike utb. alternativ	1000								1000
Herøy omsorgssenter. Riving Gul avdeling			1500						1500
EPC tiltak (offensiv variant ink fasade)			15000		15000				30000
Reinholdsavdeling, Ny bil	200								200
<b>INVESTERING KOMMUNE</b>	<b>45825</b>	<b>-8625</b>	<b>42075</b>	<b>-7500</b>	<b>36675</b>	<b>-7500</b>	<b>15375</b>	<b>-3000</b>	<b>113325</b>

Utbyggingar i flg Kloakkrammeplanen	3000		6000		8000				17000
<b>INVESTERINGAR I VAR OMRÅDET</b>	<b>3000</b>		<b>6000</b>		<b>8000</b>				<b>17000</b>

Vidareutlån formidlingslån	5000		5000		5000		5000		20000
Lån		-5000		-5000		-5000		-5000	
Eigenkapitalinnskot KLP	1350		1350		1350		1350		5400
Bruk av fond		-1350		-1350		-1350		-1350	
<b>FINANSINVESTERINGAR</b>	<b>6350</b>	<b>-6350</b>	<b>6350</b>	<b>-6350</b>	<b>6350</b>	<b>-6350</b>	<b>6350</b>	<b>-6350</b>	<b>25400</b>

#### IKT-investeringar

Vi har valgt å dele summen i to. Lokalt treng ein om lag 2,0 mill kr til utstyr som PC-ar, arbeidsstasjonar, I-pad og anna nødvendig utstyr. SSIKT har sitt eige investeringprogram der Herøy kommune sin del utgjer om lag 1,4 mill kr i 2017.

#### Inventar og utstyr skulane

Blant anna utskiftingar av pultar/stolar, elektroniske tavler m.m.

#### Inventar/utstyr sjukeheimane

Større utstyr til bl.a. kjøkken samt oppgradering av evt pasientsenger med meir.

#### Utstyr/inventar Kulturhus/idrettshall

Nytt møblement i «foajen» på kulturhuset

#### Sjølvetjeningsautomatar Biblioteket

Kjøp av to sjølvetjeningsautomatar for utlån/innlevering av bøker på biblioteket. Fordelar: Auka opningstid, auka digital kompetanse hjå brukarane og betre drift.

#### Kyrkjeleg fellesråd

Utviding av gravplassane på Kvalsund og Leikong. Fleire graver på Flusund og branntryggingstiltak på kyrkjene.

#### Nørvågen. Opparbeiding fortau med meir

#### Eggesbønes. Etablering av nytt industriområde

Mjølstadneset. Etappevis utbygging

Byutvikling Fosnavåg

Fosnavåg hamn

Ny bru til Vågsholmen

Trafikktryggingstiltak

Grunnkjøp

Leine hamn. Heving av industriveg m.m.

Mindre prosjekti bustadfelt (snuplassar m.m.)

ATV med hengar

Flishoggar

Traktor Idrettsområdet/Havila Stadion

Kleppeåsen. Vidare oppgradering av kommunal veg

Kvalsund byggefelt. Avskjerande grøft

Turveg Djupvikvatnet

Oppgradering av sentrum (Parken)

Dragsund Bustadfelt. Vidare utbygging

Oppgradering av leikeplassar (sluttløyving)

Bergsøy skule. Mindre rehabiliteringsprosjekt

Herøy rådhus. Mindre rehabiliteringsprosjekt

Brannsikring kommunale bygg

Kvithaugmyra 4 (Toftetunet). Rehabilitering av yttertak

Myrsnipa barnehage – mindre rehabilitering av yttertak

Hovudbrannstasjon. Planleggingsmidlar for utgreiing av ulike alternativ

Herøy omsorgssenter. Riving av gul avdeling

EPC tiltak.

Reinhaldsavdelinga. Ny bil.

## 5. Vurdering og konklusjon

Herøy kommune har ein ambisjon om å vere «ei båtlangd føre» og vere «ein attraktiv kommune å besøkje, bu og arbeide i». Kommunestyret har vidare vedteke ein strategi for utvikling av lokalsamfunnet og organisasjonsutvikling gjennom Samfunnsdelen av Kommuneplanen og Kommunekompasset..

Det er krevjande å ha ein vekststrategi for kommunen samtidig med innstramming i tenestetilbodet.

I rådmannen sitt framlegg til budsjett og økonomiplan vil eg prøve å finne ein balanse mellom stramme, men fagleg forsvarlege rammer for tenestetilbodet, og rammer som legg til rette for utvikling.

### **Driftsbudsjettet:**

KOSTRA- rapportane konkluderer med at Herøy kommune på stort sett alle område ser ut til å vere ein effektiv driven kommune.

Gjennom 2016 har administrasjonen arbeidd med å skape balanse mellom kommunen sine utgifter og inntekter m.a.

- Kritisk vurdert tenestenivået i forhold til standarden i dag og kva som er forsvarlege tenester.
- Analysert den administrative organiseringa og bruk av administrative ressursar.

For 2017 kan ein balansere budsjettet ved å nytte staten sine prognoser på skatt og rammetilskott, ved å halde vakante stillingar ledige, ved å effektivisere drifta endå eit par hakk og ved å vere forsiktige med å godkjenne nye drifts- og investeringstiltak. Eit budsjett og ein økonomiplan skal vere eit styringsverktøy og om det ikkje er reelt, vil det heller ikkje vere eit styringsverktøy for administrasjon og politikarar.

I 2016 er det så langt trekt inn fylgjande stillingar:

- 1,0 stilling som folkehelsekoordinator/kulturarbeidar
- 0,3 stilling økonomi/personal

I tillegg står fylgjande stillingar vakante:

- 1,0 stilling rådmann/assisterande rådmann
- 1,0 stilling Servicetorget

I 2017 vil eg rå til at

- 1,0 stilling i Servicetorget vert ståande vakant
- 0,8 stilling i administrasjonen i pleie og omsorg vert inndratt

Rådmannen ser no at å redusere ytterlegare på tilgjengelege driftsmidlar ikkje har tilstrekkeleg effekt på dei økonomiske utfordringane. Ein har også auka gebyr- og betalingssatsar opp til eit nivå tilsvarande våre nabokommunar. Det er såleis lite å hente på å auke prisen på varer og tenester ut over det ein legg opp til i budsjett 2017. Løysingane ligg i dei andre verkemidla. Investeringsbudsjettet bør ha eit perspektiv som anten gir grunnlag for endra struktur eller gir stimuli for å skaffe nye/fleire innbyggjarar og kompetanse til næringslivet/lokalsamfunnet. Stagnasjon i folkevekst vil gi lågare skatteinntekter og på sikt lågare rammeoverføringar.

### **Investeringsbudsjettet:**

Rådmannen har prioritert investeringar som kan gje næringsetablering, sentrumsutvikling, bulyst og folketalsvekst og dermed sikre vekst i skattegrunnlaget og rammetilskot.

Kommunedelplanen for bustadpolitikk vart vedteken i K-sak 14/16. Kommunen har 140 utleigebustader rundt i kommunen. I planarbeidet kom ein fram til kommunen kan selje 30 bueiningar og bruke midlane til å reinvestere i 18 nye einingar. Det er ein føresetnad at kommunen sel bustadane til dei som bur der i dag for at forholdet mellom behov for bustad og tilgjengelege bustader ikkje skal verte forverra.

I handelingsdelen av kommunedelplanen er peika på konkrete bueiningar som kan seljast og det lagt opp til fylgjande kommunale byggeprosjekt:

- Buholmlinja 20 - 6 bueiningar
- Eggesbøvegen 20 – 6 bueiningar
- Tjørnvågvegen 274-276 – 6 bueiningar

I samband med byutviklingsprosjektet har det vore drøfta om det er meir strategisk å satse på å etablere desse bueiningane i sentrum for å auke bustadbygginga her og vere med på å legge til rette for ytterlegare privat bustadbygging i sentrum.

Når det gjeld byggeprosjekt, er det lite rom for nybygg. Rådmannen vil difor rå til at det vert satsa på brannsikring/rehabilitering/tiltak som kan forlengje levetida for bygga.

Rådmannen har lagt fram til politisk handsaming fleire byggeprosjekt, m.m.

- Ny Bergsøy skule
- Nytt ressurscenter
- Ny hovubrannstasjon og driftsbasis
- Fleirbrukshall Einedalen skule

Rådmannen har ikkje funne rom til nokon av desse prosjekta i økonomiplanen. Eg ser ikkje at det er realistisk å redusere driftsbudsjettet tilstrekkeleg til å få finansiert t.d. ny Bergsøy skule. Alternativet er å auke inntektene. Her kan fylgjande tiltak vere aktuelle

- å innføre eigedomsskatt i 2019
- kommunesamanslåing med Sande kommune før 31.12.2016. Det gjev kommunen eit auke i basistilskottet på 3,9 mill kr per år i økonomiplanperioden.

Herøy kommune er ein av relativt få kommunar som enno ikkje har innført eigedomsskatt. Det gjer at driftsrammene (når ein tek omsyn til løns- og prisvekst) minkar år for år. Dette kombinert med auka kostnader knytt til renter og avdrag gjer at kommunen er pressa økonomisk. Trass i dette har kommunen klart seg brukbart dei siste åra, mykje takka vere lojale tilsette og tillitsvalde.

Eigedomsskatt frå 2019 vil kunne gi ei inntekt på om lag 16,0 mill kr per år forutsett ein skatt på 2 promille av formuesverdien.

Dersom Herøy kommunestyre gjer eit vedtak før 31.12.2016 om å slå seg saman med Sande kommune, vil kommunen behalde heile basistilskottet for åra fram til samanslåinga og ytterlegare i 15 år. Det trekket Herøy kommune har fått i basistilskottet for 2017 utgjer om lag 3,9 mill kr og det vil ein få auka rammetilskottet med etter vedtak i stortingent våren 2017.

Fosnavåg, 31.10.2016

Olaus-Jon Kopperstad  
Rådmann

Geir Egil Olsen  
Avd. leiar

**Driftstiltak førebels ute av lista**

Investeringsformål m/finansiering	2017		2018		AVD
	Invest.	Finans.	Invest.	Finans.	
Auka betaling til Sunnmørsbadet AS	300		300		Pol leiing
Opptrapping av talet på lærlingar	490		980		Pers/org
Opptrapping Fellesrådet rusfr ungdom arbeid	100		100		Fellesrådet
Vedlikehald Herøy kyrkje	75		75		Fellesrådet
Auka vedlikehald gravplassar	50		50		Fellesrådet
Auke tilskott private barnehagar	4 000		4 000		Barneh
Erstatte ubunden tid for pedagogane	580		580		Barneh
I pad som læringsverktøy	190				Skule
Redusert undervisningsplikt rektorar	450		450		Skule
Auka kostnadar interkommunale løysingar	200		200		B, F, H
Oppreisingsordn for tidl barnevernsbarn	300		300		B, F, H
Endra avtale med fastlegane	1 300		1 000		B, F, H
Rekrutteringsplan fastlegar	200				B, F, H
Styrking fysioterapitenesta	620		620		B, F, H
Styrking psykisk helsevern	730		730		B, F, H
Tolketeneste, auka kostnadar	100		100		B, F, H
Oppretting av kvardagsrehabiliteringsteam	1 080		1 080		P/O
Oppretting av 9,5 årsverk i heimetenesta	4 980	-2 250	4 980	-2 250	P/O
Styrking av ressurs driftsteknikar	260		260		P/O
Assistentressurs i barnehage	525		525		Bu hab
Fosnavåg Næringspark (drift)	100		100		Utvikling
Arbeidstøy/verneutstyr 5 nye røykdykkarar	115				Utvikling
Gartnar + ferievikarar	830		830		Utvikling
Idrett. Auka post knytt til vedlikehald	300		300		Utvikling
Nødnett 2017. Betaling for nytt nødnett	200		200		Utvikling
Opplæring/kurs brannvern 2017 (statsbudsjett)	330		130		Utvikling
Reasfaltering	500		500		Utvikling
Div utstyr brannvernet	130				Utvikling
Auka løyving løpande byggdrift	1000		1 000		Eigedom
Ny 100% fast stilling som byggdriftar	570		570		Eigedom
<b>SUM</b>	<b>20 305</b>	<b>-2 250</b>	<b>19 660</b>	<b>-2 250</b>	

Oversikt over foreslåtte nye driftstiltak som rådmannen ikkje har funne plass til. Har berre tatt med dei to første åra pga. vanskar med å lime heile tabellen inn i saka.

Investeringstiltak førebels ute av lista

Investeringsformål m/finansiering	2017		2018		2019		2020		Sum perioden
	Invest.	Finans.	Invest.	Finans.	Invest.	Finans.	Invest.	Finans.	
									0
Bil til gartnartenesta	280								280
Lastebil	2500								2500
Ny mannskapsbil, brann	400								400
Parkeringsplass Fosnavåg sentrum	1300								1300
Nedre Dragsund 2, ombygg. brannstasjon	3615								3615
Ny hovudbrannstasjon	21600								21600
Herøy Omsorgssenter	1000								1000
Herøy ressurscenter	500								500
Einedalen skule - Fleirbrukshall					500		54000		54500
Ny Bergsøy skule, Infrastruktur			500		4000				4500
Ny Bergsøy skule					2000		150000		152000
Hjullaster (ukjent kostnad og år)									0
									0
<b>SUM</b>	<b>31195</b>	<b>0</b>	<b>500</b>	<b>0</b>	<b>6500</b>	<b>0</b>	<b>204000</b>	<b>0</b>	<b>242195</b>

Oversikt over dei foreslåtte investeringstiltaka som rådmannen ikkje har funne plass til i forslaget til økonomiplan 2017-2020

# Forslag til nye driftstiltak

Budsjett 2017

Økonomiplan 2017-2020





Kapittel : 10 Folkevalde		2017	2018	2019	2020	Totalt
<b>Tiltak</b>						
<b>038: Leigekontrakt Sunnmørsbadet AS</b>						
Sunnmørsbadet hevdar at Herøy kommune har no har like mange timar i Sunnmørsbadet som når kontrakta vart inngått med Herøy varmtvassbasseng AS i 2009.						
Etter at avtala vart endra i samband med bygginga av nye Sunnmørsbadet (sett ned til kr 1.200.000,- eks mva meiner dagleg leiar at dei no skal ha betalt etter opprinneleg avtale - DVs auke den med kr 300.000,- i budsjettet for 2017						
Sted	Ansvar: Politisk leing (1011)					
1011.13700.380.0 Kjøp fra andre (private)	300 000	300 000	300 000	300 000	300 000	1 200 000
<b>Sum utgifter</b>	<b>300 000</b>	<b>300 000</b>	<b>300 000</b>	<b>300 000</b>	<b>300 000</b>	<b>1 200 000</b>
<b>Sum inntekter</b>	<b>0</b>	<b>0</b>	<b>0</b>	<b>0</b>	<b>0</b>	<b>0</b>
<b>Sum netto</b>	<b>300 000</b>	<b>300 000</b>	<b>300 000</b>	<b>300 000</b>	<b>300 000</b>	<b>1 200 000</b>
<b>SUM NETTO TILTAK</b>	<b>300 000</b>	<b>300 000</b>	<b>300 000</b>	<b>300 000</b>	<b>300 000</b>	<b>1 200 000</b>
<b>Kapittel : 16 Personal- og organisasjonsavdelinga</b>						
<b>Tiltak</b>						
<b>016: Opptrapping av lærlingplassar og flat løn (ansvar 1264)</b>						
For å møte dei krav og etterspurnad etter kompetanse som Herøy kommune treng i framtida, meiner administrasjonen at kommunen bør ha som ambisjon å auke talet på lærlingar til 18 (9 nye plassar).						
Personal- og organisasjonsavdelinga tilrår ei opptrapping fram mot 2019. Dette er grunnjeve i økonomiske omsyn, men også slik at kommunen kan ta omsyn til dei til ein kvar tid rådande rekrutteringshøve og etterspurnad av plassar.						
Personal- og organisasjonsavdelinga ber om ein auke av lærlingar frå 9 til 12 (3 plassar), med mål om vidare opptrapping til 18 lærlingplassar innan 2019. Dette vil gje ein auka kostnad på kr. 579 474,- for 2017.						
Finansiering bør skje ved ein omdisponering av midlar frå dei avdelingane (ansvar) som nyttar lærlingar til Personsla- og organisasjonsavdelinga (ansvar 1264).						
Det har også vore ein diskusjon i regionen om å løne lærlingane 50% gjennom heile lærlingløpet, i staden for eit opptrapping frå 30%. Meldingane attende frå lærlingane og andre er at ei flat avlønning vert opplevd som meir føremålstenleg og økonomisk trygt. I utgangspunktet vil kostanden verte den same. Det einaste økonomiske ankepunktet er om ein lærling sluttar tidleg i lærlingløpet. Trass denne innvending har Ulstein kommune vedtatte å nytte flat avlønning.						
For posisjonere seg i høve konkurranse med kommunane i regionen tilrår Personal- og organisasjonsavdelinga at ein endrar utbetalinga av løn, til flat lønsutbetaling (50% i 2 år) for alle lærlingane som byrjar frå og med januar 2017.						
Syner til vurderingar i budsjettnotatet.						
		2017	2018	2019	2020	Totalt

Ansvar: Læringer (1264)		2017	2018	2019	2020	Totalt
Sted						
1264.10501.273.0 Lønn læringer	1 523 000	1 523 000	1 523 000	1 523 000	1 523 000	6 092 000
1264.10990.273.0 Arbeidsgiveravgift	214 743	214 743	214 743	214 743	214 743	858 972
<b>Sum utgifter</b>	<b>1 737 743</b>	<b>1 737 743</b>	<b>1 737 743</b>	<b>1 737 743</b>	<b>1 737 743</b>	<b>6 950 972</b>
<b>Sum inntekter</b>	<b>0</b>	<b>0</b>	<b>0</b>	<b>0</b>	<b>0</b>	<b>0</b>
<b>Sum netto</b>	<b>1 737 743</b>	<b>1 737 743</b>	<b>1 737 743</b>	<b>1 737 743</b>	<b>1 737 743</b>	<b>6 950 972</b>
<b>SUM NETTO TILTAK</b>	<b>1 737 743</b>	<b>1 737 743</b>	<b>1 737 743</b>	<b>1 737 743</b>	<b>1 737 743</b>	<b>6 950 972</b>
<b>Kapittel : 21 Barnehagar</b>						
<b>Tiltak</b>						
<b>015: Auke av kommunalt tilskot til private barnehagar</b>						
Beskrivelse	Foreløpig utrekning av kommunalt tilskot til private barnehagar 2017 viser behov for å styrke budsjettet med ca 4 000 000 kroner. Endeleg vedtak om kommunalt tilskot til private barnehagar for 2017 vert gjort i januar 2017 når rapportering av tal barn er ferdig. Dei private barnehagane har meldt inn tal barn som har plass no og tal barn som har fått plass frå desember 2016.					
Sted		2017	2018	2019	2020	Totalt
<b>Ansvar: Barnehagar fellestenester (2121)</b>						
2121.13700.201.0 Kjøp fra andre (private)	4 000 000	4 000 000	4 000 000	4 000 000	4 000 000	16 000 000
<b>Sum utgifter</b>	<b>4 000 000</b>	<b>4 000 000</b>	<b>4 000 000</b>	<b>4 000 000</b>	<b>4 000 000</b>	<b>16 000 000</b>
<b>Sum inntekter</b>	<b>0</b>	<b>0</b>	<b>0</b>	<b>0</b>	<b>0</b>	<b>0</b>
<b>Sum netto</b>	<b>4 000 000</b>	<b>4 000 000</b>	<b>4 000 000</b>	<b>4 000 000</b>	<b>4 000 000</b>	<b>16 000 000</b>
<b>SUM NETTO TILTAK</b>	<b>4 000 000</b>	<b>4 000 000</b>	<b>4 000 000</b>	<b>4 000 000</b>	<b>4 000 000</b>	<b>16 000 000</b>
<b>Tiltak</b>						
<b>001: Erstatte ubunden tid for pedagogane i barnehagane</b>						
Beskrivelse	Herøy kommune satsar på tidleg innsats for å hjelpe barn som treng det så tidleg som muleg. Alle ser at barnehagane har ein unik sjanse til å nå dette målet om dei har nok personale og kvalifisert personale. Barnehagane satsar på å ha nok pedagogar, men kvar pedagog har fire timar per veke ubunden tid som blir tatt frå barna. Pedagogane treng denne tida til planlegging og førebuing, men dess fleire pedagogar dess meir skadelidande blir barna. Barnehageavdelinga ynskjer difor å kunne erstatte noko av desse timane ved å tilsette ein ekstra pedagog som kan arbeide med barna den tida dei andre pedagogane har planleggingstid. Stillinga vil då bli brukt 40% i Myrsmipa bhg, 30% i Leikanger barnehage, 20% i Bergslia barnehage og 10% i Moltu barnehage. Får ein til dette tiltaket, vil ein ha større sjanse til greie tidleg innsats for alle barn som treng det.					
Sted		2017	2018	2019	2020	Totalt
<b>Ansvar: Barnehagar fellestenester (2121)</b>						
2121.10100.201.0 Fast lønn	435 000	435 000	435 000	435 000	435 000	1 740 000
2121.10900.201.0						

	73 950	73 950	73 950	73 950	73 950	295 800
Pensjon						
2121.10990.201.0 Arbeidsgiveravgift	71 762	71 762	71 762	71 762	71 762	287 048
<b>Sum utgifter</b>	<b>580 712</b>	<b>580 712</b>	<b>580 712</b>	<b>580 712</b>	<b>580 712</b>	<b>2 322 848</b>
<b>Sum inntekter</b>	<b>0</b>	<b>0</b>	<b>0</b>	<b>0</b>	<b>0</b>	<b>0</b>
<b>Sum netto</b>	<b>580 712</b>	<b>580 712</b>	<b>580 712</b>	<b>580 712</b>	<b>580 712</b>	<b>2 322 848</b>
<b>SUM NETTO TILTAK</b>	<b>580 712</b>	<b>580 712</b>	<b>580 712</b>	<b>580 712</b>	<b>580 712</b>	<b>2 322 848</b>
<b>Kapittel : 22 Grunnskular,PPT ,Kulturskulen m.m.</b>						
<b>Tiltak</b>						
<b>003: Auka refusjonskrav frå private</b>						
Beskrivelse	Stor auke i elevar og timar til spesialundervisning ved Møre barne- og ungdomsskule. Skulen krev refusjon frå kommunen for elevar frå Herøy. Eit MA-tiltak. Utgifta er der allereie, og er ført i framskrive budsjett. Konto 13700 opp med ca kr.1 mill, jfr merknad i konsekvensjustert budsjett					
	2017	2018	2019	2020	Totalt	
Sted	Ansvar: Ufordelt grunnskulen (2221)					
2221.13700.211.0 Kjøp fra andre (private)	1 000 000	1 000 000	1 000 000	0	3 000 000	
<b>Sum utgifter</b>	<b>1 000 000</b>	<b>1 000 000</b>	<b>1 000 000</b>	<b>0</b>	<b>3 000 000</b>	
<b>Sum inntekter</b>	<b>0</b>	<b>0</b>	<b>0</b>	<b>0</b>	<b>0</b>	
<b>Sum netto</b>	<b>1 000 000</b>	<b>1 000 000</b>	<b>1 000 000</b>	<b>0</b>	<b>3 000 000</b>	
<b>SUM NETTO TILTAK</b>	<b>1 000 000</b>	<b>1 000 000</b>	<b>1 000 000</b>	<b>0</b>	<b>3 000 000</b>	
<b>Tiltak</b>						
<b>002: Auka tid til leing i skulen</b>						
Beskrivelse	Redusere undervisningsplikta for rektorar, for å få meir tid til leing. Har vore uendra i minst 10 år, trass i vesentleg auke i ansvar og oppgaver Ber om 15 årstimar til fordeling, omdisponerer tilsvarande sjølv. SUM kr.450.000					
	2017	2018	2019	2020	Totalt	
Sted	Ansvar: Ufordelt grunnskulen (2221)					
2221.10100.202.0 Fast lønn	340 000	375 000	400 000	425 000	1 540 000	
2221.10900.202.0 Pensjon	57 800	63 750	68 000	72 250	261 800	
2221.10990.202.0 Arbeidsgiveravgift	56 090	61 864	65 988	70 112	254 054	

Sum utgifter	453 890	500 614	533 988	567 362	2 055 854
Sum inntekter	0	0	0	0	0
Sum netto	453 890	500 614	533 988	567 362	2 055 854
<b>SUM NETTO TILTAK</b>	<b>453 890</b>	<b>500 614</b>	<b>533 988</b>	<b>567 362</b>	<b>2 055 854</b>
<b>Tiltak</b>	<b>005: Ipad som læringsverktøy</b>				
Beskrivelse	Etter evaluering av pilotering av Ipad som læringsverktøy på 5.trinn Einedalen og 8.trinn YHU, vil ein ta neste steg: Ipad i begynneropplæringa i heile Herøyskulen. Ber om midlar til leasing av Ipadar: kr.190.000 Midlar til opplæring av alle lærarar og elevar på 1.og 2.trinn, vert i så fall dekt innanfor eiga ramme.				
	2017	2018	2019	2020	Totalt
Sted	Ansvar: Ufordelt grunnskulen (2221)				
2221.12000.202.0	190 000	0	0	0	190 000
Kjøp og finansiell leasing av driftsmidler					
2221.14290.202.0	47 500	0	0	0	47 500
Moms generell kompensasjonsordning					
2221.17290.202.0	-47 500	0	0	0	-47 500
Kompensasjon mva Dritsrekneskapen					
Sum utgifter	237 500	0	0	0	237 500
Sum inntekter	-47 500	0	0	0	-47 500
Sum netto	190 000	0	0	0	190 000
<b>SUM NETTO TILTAK</b>	<b>190 000</b>	<b>0</b>	<b>0</b>	<b>0</b>	<b>190 000</b>
<b>Kapittel : 31 Barn, familie og helse</b>					
<b>Tiltak</b>	<b>021: Auka utgifter ved interkommunale løysningar</b>				
Beskrivelse	Kommunen har interkommunal ordning med jordmor, tilsett i Ulsten. Kommunen hr interkommunal natlegevakt, med vertskommune Volda. Båe desse ordningane har varsla auke i utgiftene for kvar einiskild kommune. Beløp er ikkje vorte konkretisert slik at vi set her av kr. 200.000 for å dekkje desse utgiftane.				
	2017	2018	2019	2020	Totalt
Sted	Ansvar: Adm.leiing helseavdelinga (3111)				
3111.13500.241.0	200 000	0	0	0	200 000
Kjøp fra kommuner					
Sum utgifter	200 000	0	0	0	200 000
Sum inntekter	0	0	0	0	0
Sum netto	200 000	0	0	0	200 000

SUM NETTO TILTAK	200 000	0	0	0	200 000
<b>Tiltak</b>	<b>026: Endra avtaler med fastlegane</b>				
Beskrivelse	Kommunen har reforhandla avtaler om drift av fastlegelistene med legane ved dei to sentra. dette har vore heilt naudsynt for å behalde og rekruttere fastlegar til kommunen. Det er vanskeleg å si kor store kostnader avtalene vil føre til, men dette er kostnader som må dekkjast inn ved å auke legeteester.				
	2017	2018	2019	2020	Totalt
<b>Sted</b>	<b>Ansvar: Legeteneste (3131)</b>				
3131.11208.241.0 Diverse utgifter	1 300 000	1 300 000	0	0	2 600 000
3131.14290.241.0 Moms generell kompensasjonsordning	325 000	325 000	0	0	650 000
3131.17290.241.0 Kompensasjon mva Driftsrekneskapen	-325 000	-325 000	0	0	-650 000
<b>Sum utgifter</b>	<b>1 625 000</b>	<b>1 625 000</b>	<b>0</b>	<b>0</b>	<b>3 250 000</b>
<b>Sum inntekter</b>	<b>-325 000</b>	<b>-325 000</b>	<b>0</b>	<b>0</b>	<b>-650 000</b>
<b>Sum netto</b>	<b>1 300 000</b>	<b>1 300 000</b>	<b>0</b>	<b>0</b>	<b>2 600 000</b>
<b>SUM NETTO TILTAK</b>	<b>1 300 000</b>	<b>1 300 000</b>	<b>0</b>	<b>0</b>	<b>2 600 000</b>
<b>Tiltak</b>	<b>022: Oppreisningsordning for tidl. barnevernsbarn</b>				
Beskrivelse	Kommunestyret handsama oppreisningsordninga i sak99/15. Vedteke å slutte seg til ordninga med tidlegare barnevernsbarn i Møre og Romsdal. Mogleg utbetaling til oppreisning vert te opp i samband med budsjett- og økonomiplanarbeidet. For 3 år er det i saka antyda 1 mill til denne ordninga.				
	2017	2018	2019	2020	Totalt
<b>Sted</b>	<b>Ansvar: Barnevernstenesta (3421)</b>				
3421.14700.251.0 Overføringer til andre	300 000	300 000	0	0	600 000
<b>Sum utgifter</b>	<b>300 000</b>	<b>300 000</b>	<b>0</b>	<b>0</b>	<b>600 000</b>
<b>Sum inntekter</b>	<b>0</b>	<b>0</b>	<b>0</b>	<b>0</b>	<b>0</b>
<b>Sum netto</b>	<b>300 000</b>	<b>300 000</b>	<b>0</b>	<b>0</b>	<b>600 000</b>
<b>SUM NETTO TILTAK</b>	<b>300 000</b>	<b>300 000</b>	<b>0</b>	<b>0</b>	<b>600 000</b>
<b>Tiltak</b>	<b>023: Rekrutteringsplan fastleger</b>				
Beskrivelse	Formannskapet har gitt avdelinga i oppdrag å komme med ein strategisk rekrutteringsplan for fastleger. Dette arbeidet vil få virkning frå 2016. Ein rekrutteringsplan vil omfatta både rekruttering, men og det å behalde fastlegar som allereide er i kommunen. Det er vanskeleg å settje noko eksakt tal på dette området, men eg foresleg kr. 500.000,-.				

Sted	2017	2018	2019	2020	Totalt
	Ansvar: Legeteneste (3131)				
3131.11208.241.0 Diverse utgifter	200 000	0	0	0	200 000
3131.14290.241.0 Moms generell kompensasjonsordning	50 000	0	0	0	50 000
3131.17290.241.0 Kompensasjon mva Driftskeskapen	-50 000	0	0	0	-50 000
<b>Sum utgifter</b>	<b>250 000</b>	<b>0</b>	<b>0</b>	<b>0</b>	<b>250 000</b>
<b>Sum inntekter</b>	<b>-50 000</b>	<b>0</b>	<b>0</b>	<b>0</b>	<b>-50 000</b>
<b>Sum netto</b>	<b>200 000</b>	<b>0</b>	<b>0</b>	<b>0</b>	<b>200 000</b>
<b>SUM NETTO TILTAK</b>	<b>200 000</b>	<b>0</b>	<b>0</b>	<b>0</b>	<b>200 000</b>
<b>Tiltak</b>	<b>019: Styrking barnevern</b>				
Beskrivelse	Kommunen har no i flere år fått midlar til styrking av barnevernteneste. Det er per i dag (2016) til ei 100% stilling. Det har vore tilsett to miljøterapeuter i delstillingar for å gå inn i heimane. Dette har vist seg som særst positivt og stadig fleire får hjelp i heimen. Det er ikkje forventat at fylkesmannen vil gi kommunen tilskot vidare. Arbeidet i familiane er særst viktig for barn i vanskelege situasjonar og det er utenkeleg å redusere dette når tilskotet frå fylkesmannen går ut.				
	2017	2018	2019	2020	Totalt
	Ansvar: Barneverntenesta (3421)				
3421.10100.244.0 Fast lønn	550 000	550 000	550 000	550 000	2 200 000
3421.10900.244.0 Pensjon	93 500	93 500	93 500	93 500	374 000
3421.10990.244.0 Arbeidsgiveravgift	90 733	90 733	90 733	90 733	362 932
<b>Sum utgifter</b>	<b>734 233</b>	<b>734 233</b>	<b>734 233</b>	<b>734 233</b>	<b>2 936 932</b>
<b>Sum inntekter</b>	<b>0</b>	<b>0</b>	<b>0</b>	<b>0</b>	<b>0</b>
<b>Sum netto</b>	<b>734 233</b>	<b>734 233</b>	<b>734 233</b>	<b>734 233</b>	<b>2 936 932</b>
<b>SUM NETTO TILTAK</b>	<b>734 233</b>	<b>734 233</b>	<b>734 233</b>	<b>734 233</b>	<b>2 936 932</b>
<b>Tiltak</b>	<b>024: Styrking fysioterapitenesta</b>				
Beskrivelse	Rådet for menneske med nedsette funksjonsevne (RFF) har i flere samanhengar peika på at tilbodet innan fysioterapi er lågt. Det er flere særst krevjande pasientar som treng mykje behandling. Det er og eit ønske om å auke psykomotisk fysioterapi med 20% driftstilskot. Det er stort behov og lange ventelister. Dette område er særleg kommentert i budsjettet.				
	2017	2018	2019	2020	Totalt
	2017	2018	2019	2020	Totalt

Sted	Ansvar: Fysikalsk behandling, driftstilskot (3151)				Totalt
3151.10100.241.0 Fast lønn	400 000	400 000	400 000	400 000	1 600 000
3151.10900.241.0 Pensjon	68 000	68 000	68 000	68 000	272 000
3151.10990.241.0 Arbeidsgiveravgift	65 988	65 988	65 988	65 988	263 952
3151.11208.232.0 Diverse utgifter	85 000	85 000	85 000	85 000	340 000
3151.14290.232.0 Moms generell kompensasjonsordning	21 250	21 250	21 250	21 250	85 000
3151.17290.232.0 Kompensasjon mva Driftsrekneskapen	-21 250	-21 250	-21 250	-21 250	-85 000
<b>Sum utgifter</b>	<b>640 238</b>	<b>640 238</b>	<b>640 238</b>	<b>640 238</b>	<b>2 560 952</b>
<b>Sum inntekter</b>	<b>-21 250</b>	<b>-21 250</b>	<b>-21 250</b>	<b>-21 250</b>	<b>-85 000</b>
<b>Sum netto</b>	<b>618 988</b>	<b>618 988</b>	<b>618 988</b>	<b>618 988</b>	<b>2 475 952</b>
<b>SUM NETTO TILTAK</b>	<b>618 988</b>	<b>618 988</b>	<b>618 988</b>	<b>618 988</b>	<b>2 475 952</b>
<b>Tiltak</b>	<b>018: Styrking psykisk helsevern</b>				
Beskrivelse	Utfordringane innen psykisk helsetenester i kommunen er stadig aukande. Det er eit aukande antal unge sjuke pasientar. Kostarapporteringa viser at kommunen har få utdanna psykiatriske sjukepleiarar. dette er særst bekymringsfullt med omsyn til samhandlingsreformen og verkanden innanfor rus og psykisk helse.				
	2017	2018	2019	2020	Totalt
<b>Sted</b>	<b>Ansvar: Psykiatrisk teneste (3141)</b>				
3141.10100.241.0 Fast lønn	550 000	550 000	550 000	550 000	2 200 000
3141.10900.241.0 Pensjon	93 500	93 500	93 500	93 500	374 000
3141.10990.241.0 Arbeidsgiveravgift	90 733	90 733	90 733	90 733	362 932
<b>Sum utgifter</b>	<b>734 233</b>	<b>734 233</b>	<b>734 233</b>	<b>734 233</b>	<b>2 936 932</b>
<b>Sum inntekter</b>	<b>0</b>	<b>0</b>	<b>0</b>	<b>0</b>	<b>0</b>
<b>Sum netto</b>	<b>734 233</b>	<b>734 233</b>	<b>734 233</b>	<b>734 233</b>	<b>2 936 932</b>
<b>SUM NETTO TILTAK</b>	<b>734 233</b>	<b>734 233</b>	<b>734 233</b>	<b>734 233</b>	<b>2 936 932</b>
<b>Tiltak</b>	<b>020: Tolketeneste</b>				
Beskrivelse	I 2016 har avdelinga hatt utgifter til tolketenester. Dette er utgifter som påløper som ein konsekvens av at avdelinga driv helsehjelp og arbeid innan barnevern. Krav til forsvarlege helsetenester krev då at ein brukar folk når pasienten ikkje forstår norsk. Gjeld såvel				



		arbeidsinnvandrarar som flyktningar og asylantar. Utgiftene vil påløpe uansett, uklart med omsyn til beløp.				Totalt	
		2017	2018	2019	2020		
Sted							
	3111.13700.241.0 Kjøp fra andre (private)	100 000	100 000	100 000	100 000		400 000
Sum utgifter		100 000	100 000	100 000	100 000		400 000
Sum inntekter		0	0	0	0		0
Sum netto		100 000	100 000	100 000	100 000		400 000
SUM NETTO TILTAK		100 000	100 000	100 000	100 000		400 000
<b>Kapittel : 32 Pleie og omsorgsavdelinga</b>							
Tiltak							
	<b>031: Oppretting av kvardagrehabiliteringsteam</b>						
Beskrivelse	Viser til K-sak 83/16 om prosjekt kvardagsrehabilitering. Vi ønsker å opprette eit kvardagrehabiliteringsteam med kompetanse fordelt på ergoterapeut, fysioterapeut og sjukepleiar. Samla 1,8 årsverk. Dette vert vurdert til å vere eit særskilt viktig grep for å møte presset på levering av heimetjenester.						
Sted		2017	2018	2019	2020	Totalt	
	3247.10100.254.0 Fast lønn	810 000	810 000	810 000	810 000		3 240 000
	3247.10900.254.0 Pensjon	137 700	137 700	137 700	137 700		550 800
	3247.10990.254.0 Arbeidsgiveravgift	133 626	133 626	133 626	133 626		534 504
Sum utgifter		1 081 326	1 081 326	1 081 326	1 081 326		4 325 304
Sum inntekter		0	0	0	0		0
Sum netto		1 081 326	1 081 326	1 081 326	1 081 326		4 325 304
SUM NETTO TILTAK		1 081 326	1 081 326	1 081 326	1 081 326		4 325 304
<b>Tiltak</b>							
	<b>029: Oppretting av 9,5 årsverk i heimetenesta</b>						
Beskrivelse	Pleie og omsorgsavdelinga har fått 2 nye ressurskrevjande brukarar/pasientar som har behov tilsvarende 1:1 bemanning døgnet rundt. Estimert årsverk i bruk per person er 4,75 i turnus. Behovet i den eine saka vil vere vedvarande, i den andre ein meir usikker tidshorison. Vi kjøper i dag litt tenester av eksterne leverandørar (utan at vi har budsjettmidlar til det) men er ikkje heilt fornøyd med leveransen. Vi ønskjer å lyse ut stillingar og bygge opp kompetanse i eigen organisasjon.						
Sted		2017	2018	2019	2020	Totalt	
	Ansvar: Blåkløkketunet Heimesjukepleie (3247)						

	3 729 700	3 729 700	3 729 700	3 729 700	3 729 700	3 729 700	14 918 800
3247.10100.254.0 Fast lønn							14 918 800
3247.10900.254.0 Pensjon	634 049	634 049	634 049	634 049	634 049	634 049	2 536 196
3247.10990.254.0 Arbeidsgiveravgift	615 289	615 289	615 289	615 289	615 289	615 289	2 461 156
3247.18101.254.0 Statistiskot - øyremerka	-2 255 230	-2 255 230	-2 255 230	-2 255 230	-2 255 230	-2 255 230	-9 020 920
<b>Sum utgifter</b>	<b>4 979 038</b>	<b>4 979 038</b>	<b>4 979 038</b>	<b>4 979 038</b>	<b>4 979 038</b>	<b>4 979 038</b>	<b>19 916 152</b>
<b>Sum inntekter</b>	<b>-2 255 230</b>	<b>-2 255 230</b>	<b>-2 255 230</b>	<b>-2 255 230</b>	<b>-2 255 230</b>	<b>-2 255 230</b>	<b>-9 020 920</b>
<b>Sum netto</b>	<b>2 723 808</b>	<b>2 723 808</b>	<b>2 723 808</b>	<b>2 723 808</b>	<b>2 723 808</b>	<b>2 723 808</b>	<b>10 895 232</b>
<b>SUM NETTO TILTAK</b>	<b>2 723 808</b>	<b>2 723 808</b>	<b>2 723 808</b>	<b>2 723 808</b>	<b>2 723 808</b>	<b>2 723 808</b>	<b>10 895 232</b>
<b>Tiltak</b>	<b>032: Partnerskap i ALV</b>						
Beskrivelse	Herøy kommune er med i det interkommunale samarbeidet om satsinga på velferdsteknologi ALV. Midlane er imidlertid ikkje budsjettert, og vert lagt inn som nytt tiltak.						
	2017	2018	2019	2020	Totalt		
<b>Sted</b>	<b>Ansvar: Administrasjon pleie og omsorg (3216)</b>						
3216.11951.253.0 Lisenser	75 000	75 000	75 000	75 000	75 000	75 000	300 000
3216.14290.253.0 Moms generell kompensasjonsordning	18 750	18 750	18 750	18 750	18 750	18 750	75 000
3216.17290.253.0 Kompensasjon mva Driftsrekneskapen	-18 750	-18 750	-18 750	-18 750	-18 750	-18 750	-75 000
<b>Sum utgifter</b>	<b>93 750</b>	<b>93 750</b>	<b>93 750</b>	<b>93 750</b>	<b>93 750</b>	<b>93 750</b>	<b>375 000</b>
<b>Sum inntekter</b>	<b>-18 750</b>	<b>-18 750</b>	<b>-18 750</b>	<b>-18 750</b>	<b>-18 750</b>	<b>-18 750</b>	<b>-75 000</b>
<b>Sum netto</b>	<b>75 000</b>	<b>75 000</b>	<b>75 000</b>	<b>75 000</b>	<b>75 000</b>	<b>75 000</b>	<b>300 000</b>
<b>SUM NETTO TILTAK</b>	<b>75 000</b>	<b>75 000</b>	<b>75 000</b>	<b>75 000</b>	<b>75 000</b>	<b>75 000</b>	<b>300 000</b>
<b>Tiltak</b>	<b>033: Saldering av stilling i administrasjonen</b>						
Beskrivelse	På grunn av behov for innsparing foreslår pleie- og omsorgsavdelinga og bu- og habiliteringsavdelinga ei innsparing på merkantil/administrativ ressurs på 80% stilling i felles administrasjon. Konsekvens: Det leggst til grunn at vi må arbeide smartare og meir effektivt for å lukkast med å halde oppe den gode kontinuiteten og flyten i den koordinerte administrasjonen. Administrasjonen er frå før svært sårbar ved sjukdom, då vi har mykje oppgaver som må leverast/løysast effektivt. Det er likevel positiv vilje til å snu på ressursane, for å klare denne innsparinga.						
	2017	2018	2019	2020	Totalt		

Sted	Ansvar: Administrasjon pleie og omsorg (3216)				2017	2018	2019	2020	Totalt
3216.10100.254.0 Fast lønn		-382 400	-382 400	-382 400			-382 400		-1 529 600
3216.10900.254.0 Pensjon		-65 008	-65 008	-65 008			-65 008		-260 032
3216.10990.254.0 Arbeidsgiveravgift		-63 084	-63 084	-63 084			-63 084		-252 336
<b>Sum utgifter</b>		<b>-510 492</b>	<b>-510 492</b>	<b>-510 492</b>			<b>-510 492</b>		<b>-2 041 968</b>
<b>Sum inntekter</b>		<b>0</b>	<b>0</b>	<b>0</b>			<b>0</b>		<b>0</b>
<b>Sum netto</b>		<b>-510 492</b>	<b>-510 492</b>	<b>-510 492</b>			<b>-510 492</b>		<b>-2 041 968</b>
<b>SUM NETTO TILTAK</b>		<b>-510 492</b>	<b>-510 492</b>	<b>-510 492</b>			<b>-510 492</b>		<b>-2 041 968</b>
<b>Tiltak</b>	<b>030: Styrking av ressurs driftsteknikar</b>								
Beskrivelse	Arbeidsmengda som ligg til driftsteknikar er aukande for kvart år, i tråd med behovet for oppfølging av teknisk utstyr. Slik situasjonen er i dag, er det ikkje mogleg å løyse oppgåvene med kun 1,5 årsverk samla sett. Det er nødvendig med eit minimum av ressursauke på 0,5 årverk.								
Sted	Ansvar: Interne servicetjenester Herøy sjuke... (3246)				2017	2018	2019	2020	Totalt
3246.10100.261.0 Fast lønn		196 300	196 300	196 300			196 300		785 200
3246.10900.261.0 Pensjon		33 371	33 371	33 371			33 371		133 484
3246.10990.261.0 Arbeidsgiveravgift		32 383	32 383	32 383			32 383		129 532
<b>Sum utgifter</b>		<b>262 054</b>	<b>262 054</b>	<b>262 054</b>			<b>262 054</b>		<b>1 048 216</b>
<b>Sum inntekter</b>		<b>0</b>	<b>0</b>	<b>0</b>			<b>0</b>		<b>0</b>
<b>Sum netto</b>		<b>262 054</b>	<b>262 054</b>	<b>262 054</b>			<b>262 054</b>		<b>1 048 216</b>
<b>SUM NETTO TILTAK</b>		<b>262 054</b>	<b>262 054</b>	<b>262 054</b>			<b>262 054</b>		<b>1 048 216</b>
<b>Kapittel : 33 Bu- og habiliteringsavdelinga</b>	<b>028: Assistentressurs i barnehage</b>								
<b>Tiltak</b>	<b>028: Assistentressurs i barnehage</b>								
Beskrivelse	Bu- og habiliteringsavdelinga må inn med assistentressurs i barnehage frå januar 2017. Behovet er 1:1 bemanning og tilsvarar 1,0 årsverk. Behovet vil vere vedvarande.								
Sted	Ansvar: Avlastninga (3333)				2017	2018	2019	2020	Totalt
3333.10100.254.0									

	2017	2018	2019	2020	Totalt
Fast lønn	392 600	392 600	392 600	392 600	1 570 400
3333.10900.254.0 Pensjon	66 742	66 742	66 742	66 742	266 968
3333.10990.254.0 Arbeidsgiveravgift	64 768	64 768	64 768	64 768	259 072
<b>Sum utgifter</b>	<b>524 110</b>	<b>524 110</b>	<b>524 110</b>	<b>524 110</b>	<b>2 096 440</b>
<b>Sum inntekter</b>	<b>0</b>	<b>0</b>	<b>0</b>	<b>0</b>	<b>0</b>
<b>Sum netto</b>	<b>524 110</b>	<b>524 110</b>	<b>524 110</b>	<b>524 110</b>	<b>2 096 440</b>
<b>SUM NETTO TILTAK</b>	<b>524 110</b>	<b>524 110</b>	<b>524 110</b>	<b>524 110</b>	<b>2 096 440</b>
<b>Tiltak</b>	<b>037: Auka statsliskot på grunn av auka lønnskostnad</b>				
Beskrivelse	Tofestøvegen har auka kostnader på pensjonsgivande tillegg. Disse vart ikkje teke høgd for i budsjettet i 2016, noko avvik i Agresso tydeleg viser i rekneskapen på dette ansvaret. Auken i 2017 er difor betrakteleg høgare enn generell lønsvekt. Denne veksten, som ligg i talgrunnlaget etter overføringa frå Agresso, vil også gje høgare statsliskot på ressurskrevjande brukarar.				
	Bu- og habiliteringsavdelinga vil difor legge til 300.000,- i statsliskotet her.				
	2017	2018	2019	2020	Totalt
Sted	Ansv: Avlastninga (3333)				
3333.18101.254.0 Statsliskot - øyremarka	-300 000	-300 000	-300 000	-300 000	-1 200 000
<b>Sum utgifter</b>	<b>0</b>	<b>0</b>	<b>0</b>	<b>0</b>	<b>0</b>
<b>Sum inntekter</b>	<b>-300 000</b>	<b>-300 000</b>	<b>-300 000</b>	<b>-300 000</b>	<b>-1 200 000</b>
<b>Sum netto</b>	<b>-300 000</b>	<b>-300 000</b>	<b>-300 000</b>	<b>-300 000</b>	<b>-1 200 000</b>
<b>SUM NETTO TILTAK</b>	<b>-300 000</b>	<b>-300 000</b>	<b>-300 000</b>	<b>-300 000</b>	<b>-1 200 000</b>
<b>Kapittel : 38 Sosial og flyktning</b>					
<b>Tiltak</b>	<b>025: Auka sosialhjelp</b>				
Beskrivelse	Det er fleire år sidan det i budsjettssamanheng er gjort noko med omsyn til auka utbetalingar av sosialhjelp. Budsjettet er her for lågt og det har dei seinare åra vore overskriddingar. Alle prognosar syner at det er lite truleg at utbetalingane til sosialhjelp vil endre seg vesentleg i 2017 slik at det foreslegges å auke budsjettet med kr. 2.000.000.				
	2017	2018	2019	2020	Totalt
Sted	Ansv: Sosialteneste (3811)				
3811.14700.281.0 Overføringer til andre	2 000 000	2 000 000	2 200 000	2 200 000	8 400 000
<b>Sum utgifter</b>	<b>2 000 000</b>	<b>2 000 000</b>	<b>2 200 000</b>	<b>2 200 000</b>	<b>8 400 000</b>
<b>Sum inntekter</b>	<b>0</b>	<b>0</b>	<b>0</b>	<b>0</b>	<b>0</b>

Sum netto	2 000 000	2 000 000	2 000 000	2 200 000	2 200 000	8 400 000
<b>SUM NETTO TILTAK</b>	<b>2 000 000</b>	<b>2 000 000</b>	<b>2 000 000</b>	<b>2 200 000</b>	<b>2 200 000</b>	<b>8 400 000</b>
<b>Kapittel : 40 Kulturavdelinga</b>						
<b>Tiltak</b>	<b>034: 4021 - Herøy frivilligsentral 2017</b>					
<b>Beskrivelse</b>	Frivilligsentralen sitt formål er å bidra til å gjere kommunen til ein enno betre stad å bu i ved å kartlegge, synleggjere og ta i bruk dei frivillige ressursane i kommunen. Gjeldande rammer er noko låge og auka driftsbudsjett vil gi større handlegrom i drifta og betre utnytting av dei ressursane som vert skapt i og rundt sentralen. Med utgangspunkt i ovannemnte fremjar vi framlegg om varig auke i driftstilskot på kr. 25 000 pr. år.					
<b>Sted</b>	<b>2017</b>	<b>2018</b>	<b>2019</b>	<b>2020</b>	<b>Totalt</b>	
	Ansvr: Frivillighetssentralen (4021)					
4021.11208.231.0 Diverse utgifter	15 000	15 000	15 000	15 000	60 000	
4021.11400.231.0 Annonser og reklame	10 000	10 000	10 000	10 000	40 000	
4021.14290.231.0 Moms generell kompensasjonsordning	6 250	6 250	6 250	6 250	25 000	
4021.17290.231.0 Kompensasjon mv Driftsrekneskapen	-6 250	-6 250	-6 250	-6 250	-25 000	
<b>Sum utgifter</b>	<b>31 250</b>	<b>31 250</b>	<b>31 250</b>	<b>31 250</b>	<b>125 000</b>	
<b>Sum inntekter</b>	<b>-6 250</b>	<b>-6 250</b>	<b>-6 250</b>	<b>-6 250</b>	<b>-25 000</b>	
<b>Sum netto</b>	<b>25 000</b>	<b>25 000</b>	<b>25 000</b>	<b>25 000</b>	<b>100 000</b>	
<b>SUM NETTO TILTAK</b>	<b>25 000</b>	<b>25 000</b>	<b>25 000</b>	<b>25 000</b>	<b>100 000</b>	
<b>035: 4051 - Herøy folkebibliotek 2017</b>						
<b>Beskrivelse</b>	Kommunebarometeret viser at besøket på Hf er på et normalnivå pr innbyggjar og gikk ørlite opp i 2015. I same periode økte utlånet klart, i motsetning til mange andre kommunar. Vår vurdering er at noko av årsaken til dette er nye aktivitetar i regi av folkebiblioteket som har kome som ein konsekvens av ending i formålsparagrafen for folkebiblioteka. Denne inneber m.a. at det skal vere ein arena og møteplass for formidling, offentlig samtale og debatt. Gjeldande rammer tek ikkje høgde for desse nye aktivitetane, kun for innkjøp av tradisjonelle medier som bøker, lydbøker, filmar m.v. Med utgangspunkt i ovannemnte fremjar vi framlegg om varig auke i driftstilskot på kr. 25 000 pr. år.					
<b>Sted</b>	<b>2017</b>	<b>2018</b>	<b>2019</b>	<b>2020</b>	<b>Totalt</b>	
	Ansvr: Bibliotek (4051)					
4051.11208.370.0 Diverse utgifter	25 000	25 000	25 000	25 000	100 000	
4051.14290.370.0 Moms generell kompensasjonsordning	6 250	6 250	6 250	6 250	25 000	
4051.17290.370.0						

	2017	2018	2019	2020	Totalt
Kompensasjon mva Driftsrekneskapen	-6 250	-6 250	-6 250	-6 250	-25 000
<b>Sum utgifter</b>	<b>31 250</b>	<b>31 250</b>	<b>31 250</b>	<b>31 250</b>	<b>125 000</b>
<b>Sum inntekter</b>	<b>-6 250</b>	<b>-6 250</b>	<b>-6 250</b>	<b>-6 250</b>	<b>-25 000</b>
<b>Sum netto</b>	<b>25 000</b>	<b>25 000</b>	<b>25 000</b>	<b>25 000</b>	<b>100 000</b>
<b>SUM NETTO TILTAK</b>	<b>25 000</b>	<b>25 000</b>	<b>25 000</b>	<b>25 000</b>	<b>100 000</b>
<b>Kapittel : 50 Utviklingsavdelinga</b>					
<b>Tiltak</b>	<b>014: Folkehelse- endring av ansvarsområde</b>				
<b>Beskrivelse</b>	Overføring frå område 1224 kr 125 000 til ansvar 5011. Tilskot folkehelse frå fylkeskommunen				
<b>Sted</b>	<b>2017</b>	<b>2018</b>	<b>2019</b>	<b>2020</b>	<b>Totalt</b>
5011.18300.301.0 Overføringar frå fylkeskommunen	125 000	125 000	125 000	125 000	500 000
<b>Sum utgifter</b>	<b>0</b>	<b>0</b>	<b>0</b>	<b>0</b>	<b>0</b>
<b>Sum inntekter</b>	<b>125 000</b>	<b>125 000</b>	<b>125 000</b>	<b>125 000</b>	<b>500 000</b>
<b>Sum netto</b>	<b>125 000</b>	<b>125 000</b>	<b>125 000</b>	<b>125 000</b>	<b>500 000</b>
<b>SUM NETTO TILTAK</b>	<b>125 000</b>	<b>125 000</b>	<b>125 000</b>	<b>125 000</b>	<b>500 000</b>
<b>Tiltak</b>					
<b>Beskrivelse</b>	<b>006: Fosnavåg næringspark</b>				
	Arlege driftsutgifter av næringspark, antatt utgifter i størrelseorden 100 000 kroner. Husleige vert betalt av Herøy næringsforum og skal ikkje belastast kommunen				
<b>Sted</b>	<b>2017</b>	<b>2018</b>	<b>2019</b>	<b>2020</b>	<b>Totalt</b>
5011.11000.325.0 Kontormateriell	10 000	10 000	10 000	10 000	40 000
5011.11301.325.0 Telefoni	23 880	23 880	23 880	23 880	95 520
5011.11800.325.0 Straum	24 000	24 000	24 000	24 000	96 000
5011.11850.325.0 Forsikring	500	500	500	500	2 000
5011.11950.325.0 Avgifter på eigedom	14 000	14 000	14 000	14 000	56 000
5011.12600.325.0 Renhold, vaskeri- og vaktmestertjenester	24 000	24 000	24 000	24 000	96 000

5011.14290.325.0	Moms generell kompensasjonsordning	23 970	23 970	23 970	23 970	95 880
5011.17290.325.0	Kompensasjon mva Driftsrekneskapen	-23 970	-23 970	-23 970	-23 970	-95 880
<b>Sum utgifter</b>		<b>120 350</b>	<b>120 350</b>	<b>120 350</b>	<b>120 350</b>	<b>481 400</b>
<b>Sum inntekter</b>		<b>-23 970</b>	<b>-23 970</b>	<b>-23 970</b>	<b>-23 970</b>	<b>-95 880</b>
<b>Sum netto</b>		<b>96 380</b>	<b>96 380</b>	<b>96 380</b>	<b>96 380</b>	<b>385 520</b>
<b>SUM NETTO TILTAK</b>		<b>96 380</b>	<b>96 380</b>	<b>96 380</b>	<b>96 380</b>	<b>385 520</b>
<b>Kapittel : 51 Anleggs- og driftsavdelinga</b>						
<b>Tiltak</b>						
<b>011: Arbeidstøy 2017</b>						
Beskrivelse						
5061.11201.339.0-Arbeidstøy/verneutstyr til 5 nye røykdykkarar. Kfr. vedteken brannordning.						
Sted		2017	2018	2019	2020	Totalt
5061.11201.339.0	Ansvar: Brannvern (5061)	115 000	0	0	0	115 000
Arbeidskle						
5061.14290.339.0	Moms generell kompensasjonsordning	28 750	0	0	0	28 750
5061.17290.339.0	Kompensasjon mva Driftsrekneskapen	-28 750	0	0	0	-28 750
<b>Sum utgifter</b>		<b>143 750</b>	<b>0</b>	<b>0</b>	<b>0</b>	<b>143 750</b>
<b>Sum inntekter</b>		<b>-28 750</b>	<b>0</b>	<b>0</b>	<b>0</b>	<b>-28 750</b>
<b>Sum netto</b>		<b>115 000</b>	<b>0</b>	<b>0</b>	<b>0</b>	<b>115 000</b>
<b>SUM NETTO TILTAK</b>		<b>115 000</b>	<b>0</b>	<b>0</b>	<b>0</b>	<b>115 000</b>
<b>Tiltak</b>						
<b>009: Gartnar (anlegg)</b>						
Beskrivelse						
Det vert vurdert som naudsynt å få på plass kompetanse for å sikre ei kvalitativ god drift av sentrum og grøntanlegg i kommunen. Herøy kommune har ikkje idag tilstrekkeleg med ressursar til å utføre dette arbeidet i eigen regi og nesten alt arbeid vert gjort med innleige. Ein bør sammen med andre avdelingar vurdere om dette arbeidet skal skje i eigenregi. Ein vil ha ein mykje større fridom med omsyn til drift og vedlikehald dersom ein har kompetanse internt i organisasjonen. Å engasjere ungdom i sommararbeid er og mogleg ved å styrke dette området						
Sted		2017	2018	2019	2020	Totalt
5126.10100.380.0	Ansvar: Sentrum- og grøntanlegg (5126)	420 000	420 000	420 000	420 000	1 680 000
Fast lønn						
5126.10202.380.0	Ferietvikarar	200 000	200 000	200 000	200 000	800 000

	2017	2018	2019	2020	Totalt
5126.10900.380.0 Pensjon	105 400	105 400	105 400	105 400	421 600
5126.10990.380.0 Arbeidsgiveravgift	102 281	102 281	102 281	102 281	409 124
<b>Sum utgifter</b>	<b>827 681</b>	<b>827 681</b>	<b>827 681</b>	<b>827 681</b>	<b>3 310 724</b>
<b>Sum inntekter</b>	<b>0</b>	<b>0</b>	<b>0</b>	<b>0</b>	<b>0</b>
<b>Sum netto</b>	<b>827 681</b>	<b>827 681</b>	<b>827 681</b>	<b>827 681</b>	<b>3 310 724</b>
<b>SUM NETTO TILTAK</b>	<b>827 681</b>	<b>827 681</b>	<b>827 681</b>	<b>827 681</b>	<b>3 310 724</b>
<b>Tiltak</b>	<b>007: Idrett - auka av post knytt til vedlikehold</b>				
Beskrivelse	Det er ei stor underbudsjettering av kostnader som kommunen har til drift av idrettsanlegg. Kostnader knytt til driftsavgifter med dei ulike idrettslag samsvarer ikkje med det som er budsjettert. Beløpet på drift av anlegg bør opp kr 300 000 årleg. I 2017 vil det vere naudsynt å auke området med 200 000 kroner for å sikre at ein tek naudsynnte reparaasjonar på Bergsøy stadion.				
<b>Sted</b>	<b>Ansvar: Idrett (5125)</b>				<b>Totalt</b>
5125.13700.380.0 Kjøp fra andre (private)	500 000	300 000	300 000	300 000	1 400 000
<b>Sum utgifter</b>	<b>500 000</b>	<b>300 000</b>	<b>300 000</b>	<b>300 000</b>	<b>1 400 000</b>
<b>Sum inntekter</b>	<b>0</b>	<b>0</b>	<b>0</b>	<b>0</b>	<b>0</b>
<b>Sum netto</b>	<b>500 000</b>	<b>300 000</b>	<b>300 000</b>	<b>300 000</b>	<b>1 400 000</b>
<b>SUM NETTO TILTAK</b>	<b>500 000</b>	<b>300 000</b>	<b>300 000</b>	<b>300 000</b>	<b>1 400 000</b>
<b>Tiltak</b>	<b>013: Nødnett 2017</b>				
Beskrivelse	5061.11303.339.0- Gjeld årleg betaling for nytt nødnett. Noko utgifter på telefoni går ned pga dette. Kr. 200 000,- pr. år i abonnemnetsavgift og årleg service-/vedlikeholdskostnad.				
<b>Sted</b>	<b>Ansvar: Brannvern (5061)</b>				<b>Totalt</b>
5061.11303.339.0 Datakommunikasjon	200 000	200 000	200 000	200 000	800 000
5061.14290.339.0 Moms generell kompensasjonsordning	50 000	50 000	50 000	50 000	200 000
5061.17290.339.0 Kompensasjon mva Driftsrekneskapen	-50 000	-50 000	-50 000	-50 000	-200 000
<b>Sum utgifter</b>	<b>250 000</b>	<b>250 000</b>	<b>250 000</b>	<b>250 000</b>	<b>1 000 000</b>
<b>Sum inntekter</b>	<b>-50 000</b>	<b>-50 000</b>	<b>-50 000</b>	<b>-50 000</b>	<b>-200 000</b>
<b>Sum netto</b>	<b>200 000</b>	<b>200 000</b>	<b>200 000</b>	<b>200 000</b>	<b>800 000</b>



SUM NETTO TILTAK	200 000	200 000	200 000	200 000	800 000
<b>Tiltak</b>	<b>012: Opplæring/kurs brannvernet 2017</b>				
Beskrivelse	Behov for midlar til opplæring/kursing brannmannskap i 2017 som er lovpålagde. 5 stk. Røykdykkarkurs : kr. 110.000 Arlege behov til kurs er på omlag 130 000 kroner				
<b>Sted</b>	<b>2017</b>	<b>2018</b>	<b>2019</b>	<b>2020</b>	<b>Totalt</b>
	Ansvar: Brannvern (5061)				
5061.11500.338.0 Kursutgifter	328 000	130 000		130 000	718 000
5061.14290.338.0 Moms generell kompensasjonsordning	82 000	32 500		32 500	179 500
5061.17290.338.0 Kompensasjon mva Driksrekskapen	-82 000	-32 500		-32 500	-179 500
<b>Sum utgifter</b>	<b>410 000</b>	<b>162 500</b>		<b>162 500</b>	<b>897 500</b>
<b>Sum inntekter</b>	<b>-82 000</b>	<b>-32 500</b>		<b>-32 500</b>	<b>-179 500</b>
<b>Sum netto</b>	<b>328 000</b>	<b>130 000</b>		<b>130 000</b>	<b>718 000</b>
<b>SUM NETTO TILTAK</b>	<b>328 000</b>	<b>130 000</b>		<b>130 000</b>	<b>718 000</b>
<b>Tiltak</b>	<b>010: Reasfaltering</b>				
Beskrivelse	Det vil vere behov for mindre reasfalteringar som ikkje kan takast over investering. Ein bør setje av 500 000 kroner årleg til dette				
<b>Sted</b>	<b>2017</b>	<b>2018</b>	<b>2019</b>	<b>2020</b>	<b>Totalt</b>
	Ansvar: Vegvedlikehald (5122)				
5122.12301.332.0 Kjøp av eksterne vedlikehaldstenester	500 000	500 000		500 000	2 000 000
5122.14290.332.0 Moms generell kompensasjonsordning	125 000	125 000		125 000	500 000
5122.17290.332.0 Kompensasjon mva Driksrekskapen	-125 000	-125 000		-125 000	-500 000
<b>Sum utgifter</b>	<b>625 000</b>	<b>625 000</b>		<b>625 000</b>	<b>2 500 000</b>
<b>Sum inntekter</b>	<b>-125 000</b>	<b>-125 000</b>		<b>-125 000</b>	<b>-500 000</b>
<b>Sum netto</b>	<b>500 000</b>	<b>500 000</b>		<b>500 000</b>	<b>2 000 000</b>
<b>SUM NETTO TILTAK</b>	<b>500 000</b>	<b>500 000</b>		<b>500 000</b>	<b>2 000 000</b>

Tiltak	2017	2018	2019	2020	Totalt
<b>036: Røykdykkarstillingar - Brannvernet</b>					
Beskrivelse	5 nye røykdykkarstillingar ved Fosnavåg stasjon for å få fulle lag i følgje vedteken Brannordning.				
	Lønskostnader: 2017: Halvårskostnad utan beredskap.: kr. 300.000,- Frå 2018: Heilårskostnad inkl. beredskap.: kr. 875.000,-				
<b>SUM NETTO TILTAK</b>	<b>0</b>	<b>0</b>	<b>0</b>	<b>0</b>	<b>0</b>
<b>008: Teknisk vakt</b>					
Beskrivelse	Ein vil innføre 5 delt teknisk vakt frå 2017. Aktuelle områder som vert vurdert som viktige samfunnsoppgåver som ein må ha beredskap til er: hamn, avløp, ulike sentrumstiltak, veg, brøyting mm. Kostnad med teknisk vakt vert vurdert til kr 450 000				
Sted	2017	2018	2019	2020	Totalt
	Ansvar: Vegvedlikehald (5122)				
5122.10505.190.0 Vaktgodtgjersle	450 000	450 000	450 000	450 000	1 800 000
5122.10990.190.0 Arbeidsgiveravgift	63 450	63 450	63 450	63 450	253 800
<b>Sum utgifter</b>	<b>513 450</b>	<b>513 450</b>	<b>513 450</b>	<b>513 450</b>	<b>2 053 800</b>
<b>Sum inntekter</b>	<b>0</b>	<b>0</b>	<b>0</b>	<b>0</b>	<b>0</b>
<b>Sum netto</b>	<b>513 450</b>	<b>513 450</b>	<b>513 450</b>	<b>513 450</b>	<b>2 053 800</b>
<b>SUM NETTO TILTAK</b>	<b>513 450</b>	<b>513 450</b>	<b>513 450</b>	<b>513 450</b>	<b>2 053 800</b>
<b>017: Utstyr brannvern</b>					
Beskrivelse	Tekststokpris/stkSum Hurtigkobling på eksisterende flasker 13 000 kr Hurtigkobling på eksisterende meiser 30 000 kr Nye/ekstra komposittflasker 7,2L/300bar22 500 kr 4 veis gassmåler med pumpe og slange15 000 kr Sum hurtigkobling og nye komposittflasker 80 500 kr				
Sted	2017	2018	2019	2020	Totalt
	Ansvar: Brannvern (5061)				
5061.12001.339.0 Verktøy og utstyr	132 000	0	0	0	132 000
5061.14290.339.0 Moms generell kompensasjonsordning	33 000	0	0	0	33 000
5061.17290.339.0					

Kompensasjon mva Driftsrekneskapen	-33 000	0	0	0	-33 000
<b>Sum utgifter</b>	<b>165 000</b>	<b>0</b>	<b>0</b>	<b>0</b>	<b>165 000</b>
<b>Sum inntekter</b>	<b>-33 000</b>	<b>0</b>	<b>0</b>	<b>0</b>	<b>-33 000</b>
<b>Sum netto</b>	<b>132 000</b>	<b>0</b>	<b>0</b>	<b>0</b>	<b>132 000</b>
<b>SUM NETTO TILTAK</b>	<b>132 000</b>	<b>0</b>	<b>0</b>	<b>0</b>	<b>132 000</b>
<b>Kapittel : 60 Egedomsavdelinga</b>					
<b>Tiltak</b>	<b>027: Auka løyving til løpande byggdrift</b>				
Beskrivelse	Eigedomsavdelinga har sidan oppstarten i 2002 løyvd kr. 1 mill. til å lukke bygningsmessige avvik som vert innmeldt i løpet av året. Budsjettposten har ikkje vore regulert for generell pris- og kostnadsutvikling eller utviklinga i kommunens bygningsmasse. Eigedomsavdelinga ber på denne bakgrunn om ei auka løyving til ansvarsområde 6022 på kr. 1 mill. Alternativet er å ompostere innanfor eksisterande driftsbudsjett. Dette vil i så fall redusere budsjettposten for vedlikehold tilsvarande, då vi ikkje har andre budsjettpostar å ompostere mot.				
	2017	2018	2019	2020	Totalt
Sted	Ansvar: Løpande drift (6022)				
6022.12300.190.0 Vedlikehold og byggetjenester	1 000 000	1 000 000	1 000 000	1 000 000	4 000 000
6022.14290.190.0 Moms generell kompensasjonsordning	250 000	250 000	250 000	250 000	1 000 000
6022.17290.190.0 Kompensasjon mva Driftsrekneskapen	-250 000	-250 000	-250 000	-250 000	-1 000 000
<b>Sum utgifter</b>	<b>1 250 000</b>	<b>1 250 000</b>	<b>1 250 000</b>	<b>1 250 000</b>	<b>5 000 000</b>
<b>Sum inntekter</b>	<b>-250 000</b>	<b>-250 000</b>	<b>-250 000</b>	<b>-250 000</b>	<b>-1 000 000</b>
<b>Sum netto</b>	<b>1 000 000</b>	<b>1 000 000</b>	<b>1 000 000</b>	<b>1 000 000</b>	<b>4 000 000</b>
<b>SUM NETTO TILTAK</b>	<b>1 000 000</b>	<b>1 000 000</b>	<b>1 000 000</b>	<b>1 000 000</b>	<b>4 000 000</b>
<b>Tiltak</b>					
<b>004: Ny 100 % fast stilling som byggdriftar</b>					
Beskrivelse	Eigedomsavdelinga ber om å få oppretta ei ny stilling som byggdriftar. Den nye stillinga er tenkt nytta inn mot klargjering av utleigebustadar og oppfølging av bustaden i utleigeperioda. Tiltaket må sjåast i samanheng med det ansvar avdelinga har for å fylgje opp leigetakarar i kommunale bustadar og dei midlane som i dag vert nytta til å kjøpe eksterne tenester for å utbetre forhold som kunne vore avdekkja og forhindra gjennom førebyggjande tilsyn.				
	2017	2018	2019	2020	Totalt
Sted	Ansvar: Kommunal drift (6021)				
6021.10100.190.0					

Fast lønn	426 000	426 000	426 000	426 000	1 704 000
6021.10900.190.0 Pensjon	72 420	72 420	72 420	72 420	289 680
6021.10990.190.0 Arbeidsgiveravgift	70 277	70 277	70 277	70 277	281 108
<b>Sum utgifter</b>	<b>568 697</b>	<b>568 697</b>	<b>568 697</b>	<b>568 697</b>	<b>2 274 788</b>
<b>Sum inntekter</b>	<b>0</b>	<b>0</b>	<b>0</b>	<b>0</b>	<b>0</b>
<b>Sum netto</b>	<b>568 697</b>	<b>568 697</b>	<b>568 697</b>	<b>568 697</b>	<b>2 274 788</b>
<b>SUM NETTO TILTAK</b>	<b>568 697</b>	<b>568 697</b>	<b>568 697</b>	<b>568 697</b>	<b>2 274 788</b>



# Forslag til nye investerings tiltak

Budsjett 2017

Økonomiplan 2017-2020



Kapittel : Usorterte tiltak									
Tiltak	016: ATV med hengar								
Beskrivelse	I samband med etablering av nye turløype som eksempelvis på Heid vil det vere naudsynt med innkjøp av nytt utstyr for å gjennomføre løpende vedlikehald utan innleiige. Ein vurderer det som tenleg at ein ATV er tilstrekkeleg for å gjennomføre vedlikehaldet.								
Sted	Totalt	Investert	Tidligere brukt	Brukt i år	2017	2018	2019	2020	Gjenstående
	Ansvar: MASKIN- OG UTSTYRSPARK (5124)								
5124.02100.332.0 Kjøp av transportmidler	0	0	0	0	200 000	0	0	0	0
5124.09100.332.0 Bruk av lån	0	0	0	0	-200 000	0	0	0	0
					2017	2018	2019	2020	Totalt
<b>Sum investeringer</b>					<b>200 000</b>	<b>0</b>	<b>0</b>	<b>0</b>	<b>200 000</b>
<b>Sum lån</b>					<b>-200 000</b>	<b>0</b>	<b>0</b>	<b>0</b>	<b>-200 000</b>
<b>Netto finansiering</b>					<b>0</b>	<b>0</b>	<b>0</b>	<b>0</b>	<b>0</b>
<b>SUM NETTO DRIFTSKONSEKVENSER</b>					<b>0</b>	<b>0</b>	<b>0</b>	<b>0</b>	<b>0</b>
042: Bergsøy skule Borge - mindre rehabilitering									
Beskrivelse	Mindre rehabilitering av Bergsøy skule Borge.								
	Eigedomsavdelinga ber i 2017 om investeringsmidlar til rehabilitering av yttertaket for gymsalføya. Området er pt. avsperra då avdelinga fryktar at takstein skal ramle ned og skade elevar og andre forbipasserande.								
	Avdelinga ber om tilsvarande løyving kvart år i økonomiplanperioda.								
Sted	Totalt	Investert	Tidligere brukt	Brukt i år	2017	2018	2019	2020	Gjenstående
	Ansvar: Kommunalt vedlikehald (6031)								
6031.02300.222.60102 Nybygg/nyanlegg/rehabilitering	0	0	0	0	1 000 000	1 000 000	1 000 000	1 000 000	0
					2017	2018	2019	2020	Totalt
<b>Sum investeringer</b>					<b>1 000 000</b>	<b>1 000 000</b>	<b>1 000 000</b>	<b>1 000 000</b>	<b>4 000 000</b>
<b>Netto finansiering</b>					<b>1 000 000</b>	<b>1 000 000</b>	<b>1 000 000</b>	<b>1 000 000</b>	<b>4 000 000</b>
<b>SUM NETTO DRIFTSKONSEKVENSER</b>					<b>0</b>	<b>0</b>	<b>0</b>	<b>0</b>	<b>0</b>
021: Bil til gartnereneste									
Beskrivelse	Må sjåast i sammenheng med tiltak om å tilsetje gartner. Dersom kommunen ønskjer å satse på tiltaket vil det vere naudsynt med bil og diverse								



utstyr til denne tenesta									
Sted	Totalt	Investert	Tidligere brukt	Brukt i år	2017	2018	2019	2020	Gjenstående
	Ansvar: MASKIN- OG UTSTYRSPARK (5124)								
5124.02100.332.0 Kjøp av transportmidler	0	0	0	0	280 000	0	0	0	0
5124.09100.332.0 Bruk av lån	0	0	0	0	-280 000	0	0	0	0
<b>Sum investeringer</b>					2017	2018	2019	2020	Totalt
<b>Sum lån</b>					280 000	0	0	0	280 000
<b>Netto finansiering</b>					-280 000	0	0	0	-280 000
<b>SUM NETTO DRIFTSKONSEKVENSER</b>					0	0	0	0	0
<b>Tiltak</b>	<b>038: Brannsikring av kommunale bygg</b>								
Beskrivelse	Eigedomsavdelinga ber om budsjettmidlar til brannsikring av kommunale bygg generelt.								
	Budsjettmidlane er naudsynte for å kunne lukke mindre avvik etter branntilsyn. Eventuelle større branntekniske avvik vert fremma til politisk handsaming som egne saker.								
Sted	Totalt	Investert	Tidligere brukt	Brukt i år	2017	2018	2019	2020	Gjenstående
	Ansvar: Kommunalt vedlikehald (6031)								
6031.02300.190.70018 Nybygg/nyanlegg/rehabilitering	0	0	0	0	500 000	500 000	500 000	500 000	0
<b>Sum investeringer</b>					2017	2018	2019	2020	Totalt
<b>Netto finansiering</b>					500 000	500 000	500 000	500 000	2 000 000
<b>SUM NETTO DRIFTSKONSEKVENSER</b>					500 000	500 000	500 000	500 000	2 000 000
<b>Tiltak</b>	<b>023: Djupvikvatnet - turveg</b>								
Beskrivelse	Tiltaket er i tråd med vedteken samfunnsplan om å etablere ein turveg rundt Djupvikvatnet. Ein vil foreslå å seije av noko prosjekteringsmidlar i 2017 og søkje ei etablering frå 2018 og utover. Arbeidet må sjåast i sammenheng med søknad om tippemidlar for realisering								
Sted	Totalt	Investert	Tidligere brukt	Brukt i år	2017	2018	2019	2020	Gjenstående
5113.02700.332.70038	Ansvar: Prosjektleiing anlegg / Infrastrukt... (5113)								

Konsulent tjenester	0	0	0	0	0	100 000	0	0	0	0	0	0
5113.09100.315.0 Bruk av lån	0	0	0	0	0	-100 000	0	0	0	0	0	0
<b>Sum investeringer</b>												<b>Totalt</b>
Sum lån						100 000	0	0	0	0	0	100 000
Netto finansiering						-100 000	0	0	0	0	0	-100 000
<b>SUM NETTO DRIFTSKONSEKVENSER</b>						0	0	0	0	0	0	0
<b>Tiltak</b>	<b>026: Eggesbønes - etablering av nytt industriområde</b>											
Beskrivelse	Tilrettelegging og utbygging av nytt industriområde på Eggesbønes. Området er lokalisert ved Marine harvest. Ei viktig og næringsstrategisk utbygging. Legg inn planmidler i 2017											
<b>Sted</b>	<b>Totalt</b>	<b>Investert</b>	<b>Tidligere brukt</b>	<b>Brukt i år</b>	<b>2017</b>	<b>2018</b>	<b>2019</b>	<b>2020</b>	<b>2020</b>	<b>2020</b>	<b>2020</b>	<b>Gjenstående</b>
	Ansvar: Prosjektledning anlegg / Infrastrukt... (5113)											
5113.02300.315.0 Nybygg/nyanlegg/rehabilitering	0	0	0	0	0	4 500 000	4 500 000	0	0	0	0	0
5113.02700.332.70038 Konsulent tjenester	0	0	0	0	500 000	0	0	0	0	0	0	0
5113.04290.315.0 Merverdiavgift som gir rett til momskompensasjon	0	0	0	0	0	1 125 000	1 250 000	0	0	0	0	0
5113.09100.325.0 Bruk av lån	0	0	0	0	-500 000	-4 500 000	-4 500 000	0	0	0	0	0
<b>Sum investeringer</b>												<b>Totalt</b>
Sum lån						500 000	5 750 000	0	0	0	0	11 875 000
Netto finansiering						-500 000	-4 500 000	0	0	0	0	-9 500 000
<b>SUM NETTO DRIFTSKONSEKVENSER</b>						0	1 250 000	1 250 000	0	0	0	2 375 000
<b>Tiltak</b>	<b>031: Einedalen skule - fleirbrukshall.</b>											
Beskrivelse	Ny fleirbrukshall ved Einedalen skule. Eigedomsavdelinga fremmer byggeprogram for ny fleirbrukshall ved Einedalen skule til politisk handsaming i komite for oppvekst 27.09.2016, komite for næring, kultur og idrett 12.09.2016, formannskapet 20.09.2016 og kommunestyret 29.09.2016.											

Formannskapet har avvist rådmannens tilråding og sendt saka attende til ny utgreiing. Inntil ny utgreiing er gjennomført, vel eigedomsavdelinga å legge inn tala for opphavleg tilråding .									
Sted	Totalt	Investert	Tidligere brukt	Brukt i år	2017	2018	2019	2020	Gjenstående
Ansvar: Kommunalt vedlikehald (6031)									
6031.02300.386.0 Nybygg/nyanlegg/rehabilitering	0	0	0	0	0	0	0	53 966 436	0
6031.02700.381.0 Konsulenttenester	0	0	0	0	0	0	500 000	0	0
				2017	2018	2019	2020		Totalt
<b>Sum investeringer</b>				<b>0</b>	<b>0</b>	<b>500 000</b>	<b>53 966 436</b>	<b>54 466 436</b>	
<b>Netto finansiering</b>				<b>0</b>	<b>0</b>	<b>500 000</b>	<b>53 966 436</b>	<b>54 466 436</b>	
<b>SUM NETTO DRIFTSKONSEKVENSER</b>				<b>0</b>	<b>0</b>	<b>0</b>	<b>0</b>	<b>0</b>	<b>0</b>
<b>Tiltak</b>									
<b>040: Felles IKT investeringar 2017</b>									
Lokale ikt investeringar iflg investeringsplan. Bl.a. skal PC ar byttast ut etter 5 år. Oppgradering av maskinparken og oppgradering av infrastruktur vert hovudfokus i 2017.									
Sted	Totalt	Investert	Tidligere brukt	Brukt i år	2017	2018	2019	2020	Gjenstående
Ansvar: IKT (1271)									
1271.02004.120.70001 EDB-utstyr	8 000 000	0	0	0	2 000 000	2 000 000	2 000 000	2 000 000	0
1271.04290.120.70001 Merverdiavgift som gir rett til morskompensasjon	2 000 000	0	0	0	500 000	500 000	500 000	500 000	0
				2017	2018	2019	2020		Totalt
<b>Sum investeringer</b>				<b>2 500 000</b>	<b>2 500 000</b>	<b>2 500 000</b>	<b>2 500 000</b>	<b>2 500 000</b>	<b>10 000 000</b>
<b>Netto finansiering</b>				<b>2 500 000</b>	<b>2 500 000</b>	<b>2 500 000</b>	<b>2 500 000</b>	<b>2 500 000</b>	<b>10 000 000</b>
<b>SUM NETTO DRIFTSKONSEKVENSER</b>				<b>0</b>	<b>0</b>	<b>0</b>	<b>0</b>	<b>0</b>	<b>0</b>
<b>Tiltak</b>									
<b>015: Flishogger</b>									
Det er behov for å kjøpe inn ein flishogger for å optimalisere drifta. Idag vert dette løst ved hjelp av innleige og tilsette sin egne private verkty									
Sted	Totalt	Investert	Tidligere brukt	Brukt i år	2017	2018	2019	2020	Gjenstående
Ansvar: MASKIN- OG UTSTYRSPARK (5124)									
5124.02001.332.0									

	0	0	0	0	500 000	0	0	0	0	0	0	0	0	0
Verktøy og utstyr														
5124.09100.332.0 Bruk av lån	0	0	0	0	-500 000	0	0	0	0	0	0	0	0	0
<b>Sum investeringer</b>					<b>500 000</b>	<b>0</b>	<b>0</b>	<b>0</b>	<b>0</b>	<b>0</b>	<b>0</b>	<b>0</b>	<b>0</b>	<b>500 000</b>
<b>Sum lån</b>					<b>-500 000</b>	<b>0</b>	<b>0</b>	<b>0</b>	<b>0</b>	<b>0</b>	<b>0</b>	<b>0</b>	<b>0</b>	<b>-500 000</b>
<b>Netto finansiering</b>					<b>0</b>	<b>0</b>	<b>0</b>	<b>0</b>	<b>0</b>	<b>0</b>	<b>0</b>	<b>0</b>	<b>0</b>	<b>0</b>
<b>SUM NETTO DRIFTSKONSEKVENSER</b>					<b>0</b>	<b>0</b>	<b>0</b>	<b>0</b>	<b>0</b>	<b>0</b>	<b>0</b>	<b>0</b>	<b>0</b>	<b>0</b>
<b>Tiltak</b>	<b>034: Herøy kulturhus og idrettshall - rehabilitering og tilbygg</b>													
Beskrivelse	Rehabilitering av Herøy kulturhus og idrettshall og tilbygg for Herøy kulturskule og/eller tilbygg for Herøy folkebibliotek og frivilligsentralen. Eigedomsavdelinga fremmer byggeprogram for Herøy kulturhus og idrettshall til politisk handsaming i komite for oppvekst 12.10.2016, komite for næring 24.10.2016, formannskapet 18.10.2016 og kommunestyret 27.10.2016. Arbeidstilsynet har gjennomført tilsyn med arbeidsforholda ved Herøy kulturskule. Det er difor venta pålegg om utbetring av bygningsmessige manglar. Dette inneber at det som eit minimum bør avsetast midlar til planlegging og/eller gjennomføring av tiltak for kulturskulen.													
	Totalt	Investert	Tidligere brukt	Brukt i år	2017	2018	2019	2020	Gjenstående					
Netto finansiering					2017	2018	2019	2020	Totalt					
<b>SUM NETTO DRIFTSKONSEKVENSER</b>					<b>0</b>	<b>0</b>	<b>0</b>	<b>0</b>	<b>0</b>	<b>0</b>	<b>0</b>	<b>0</b>	<b>0</b>	<b>0</b>
<b>Tiltak</b>	<b>035: Herøy omsorgssenter</b>													
Beskrivelse	Nytt omsorgssenter til erstatning for Herøy omsorgssenter - raud og grøn avdeling. Eigedomsavdelinga fremmer byggeprogram for Herøy ressursenter til politisk handsaming i komite for helse og omsorg 15.09.2016, formannskapet 20.09.2016 og kommunestyret 29.09.2016. Ressursentert bør planleggast slik at det ikkje kjem til hinder for ein seinare utbygging av omsorgssenter. Planlegginga av begge prosjekt bør difor starte opp, slik at ein gjennom ei mulegheitsstudie eller forprosjekt får verifisert at utbyggingsområdet er stort nok for begge prosjekt. Det bør difor løyvast planleggingsmidlar for begge prosjekt i 2017.													
	Totalt	Investert	Tidligere brukt	Brukt i år	2017	2018	2019	2020	Gjenstående					
Sted	Ansvar: Kommunalt vedlikehald (6031)													
6031.02700.261.0 Konsulenttenester	0	0	0	0	1 000 000	0	0	0	0	0	0	0	0	0
<b>Sum investeringer</b>					<b>1 000 000</b>	<b>0</b>	<b>0</b>	<b>0</b>	<b>1 000 000</b>	<b>0</b>	<b>0</b>	<b>0</b>	<b>0</b>	<b>1 000 000</b>

Netto finansiering																			
SUM NETTO DRIFTSKONSEKVENSER																			
1 000 000																			1 000 000
0																			0
0																			0
0																			0
<b>Tiltak</b>	<b>036: Herøy omsorgssenter - gul avdeling - riving</b>																		
<b>Beskrivelse</b>	Riving av Herøy omsorgssenter - gul avdeling så snart dagens bruk av bygget er avvikla. Tiltaket må sjåast i samanheng med opninga av dei nye omsorgsbustadane og basen for heimetenesta innanfor det same området. Tiltaket bør også sjåast i samanheng med ei eventuell planlegginga av Herøy ressurscenter og nytt helse- og omsorgssenter innanfor same området. Det bør i den samanheng vurderast om Gul avdeling bør nyttast ytterlegare for å sikre god logistikk i ei eventuell rehabilitering- eller byggefase.																		
<b>Sted</b>	<b>Totalt</b>	<b>Investert</b>	<b>Tidligere brukt</b>	<b>Brukt i år</b>	<b>2017</b>	<b>2018</b>	<b>2019</b>	<b>2020</b>	<b>Gjenstående</b>										
6031.02300.261.0 Nybygg/nyanlegg/rehabilitering	0	0	0	0	1 500 000	0	0	0	0										
					2017	2018	2019	2020	Totalt										
<b>Sum investeringer</b>					1 500 000	0	0	0	1 500 000										
<b>Netto finansiering</b>					1 500 000	0	0	0	1 500 000										
<b>SUM NETTO DRIFTSKONSEKVENSER</b>					0	0	0	0	0										
<b>Tiltak</b>	<b>032: Herøy ressurscenter</b>																		
<b>Beskrivelse</b>	Nytt ressurscenter for Herøy til erstatning for dagens fragmenterte og mangelfulle dagtilbod. Eigedomsavdelinga fremmer byggeprogram for ressurscenteret til politisk handsaming i komite for helse og omsorg 15.09.2016, formannskapet 20.09.2016 og kommunestyret 29.09.2016. Ressurscenteret inneber at dagens lokaler kan frigjevast til alternativ bruk av kommunens bygg Sjukeheimsvegen 10 og alternativ bruk, eventuelt sal, av kommunens eigedom Herøy produksjon.																		
<b>Sted</b>	<b>Totalt</b>	<b>Investert</b>	<b>Tidligere brukt</b>	<b>Brukt i år</b>	<b>2017</b>	<b>2018</b>	<b>2019</b>	<b>2020</b>	<b>Gjenstående</b>										
6031.02700.273.0 Konsulenttjenester	0	0	0	0	500 000	0	0	0	0										
					2017	2018	2019	2020	Totalt										
<b>Sum investeringer</b>					500 000	0	0	0	500 000										
<b>Netto finansiering</b>					500 000	0	0	0	500 000										

SUM NETTO DRIFTSKONSEKVENSER																			
<b>Tiltak</b>	<b>043: Herøy rådhus - mindre rehabilitering og ombygging - brannsikring</b>																		
Beskrivelse	Eigedomsavdelinga ber om investeringsmidlar til brannsikring av Herøy rådhus. Brannsikring omfattar utskifting av innerdører mot trapperom til brannklassifiserte dører. I den samanheng må personaltoaletta i kvar kontorfløy byggast om på grunn av slagretning på rømningsdører.																		
Sted	Totalt	Investert	Tidligere brukt	Brukt i år	2017	2018	2019	2020	Gjenstående										
6031.02100.190.0 Kjøp av transportmidler	0	0	0	0	1 500 000	0	0	0	0										
Sum investeringer					2017	2018	2019	2020	Totalt										
Netto finansiering					1 500 000	0	0	0	1 500 000										
<b>SUM NETTO DRIFTSKONSEKVENSER</b>					0	0	0	0	0										
<b>Tiltak</b>	<b>013: Hjullaster</b>																		
Beskrivelse	Det vil iløpet av økonomiplanperioda vere naudsynt å skifte ut hjullaster. Hjullaster er frå 2011.																		
Netto finansiering	Totalt	Investert	Tidligere brukt	Brukt i år	2017	2018	2019	2020	Gjenstående										
<b>SUM NETTO DRIFTSKONSEKVENSER</b>					2017	2018	2019	2020	Totalt										
					0	0	0	0	0										
					0	0	0	0	0										
<b>Tiltak</b>	<b>001: Inventar og utstyr skulane 2017</b>																		
Beskrivelse	Kjøp av inventar og utstyr til skuleavdelinga Sum kr.400.000																		
Sted	Totalt	Investert	Tidligere brukt	Brukt i år	2017	2018	2019	2020	Gjenstående										
2221.02004.202.70004 EDB-utstyr	700 000	0	0	0	400 000	300 000	200 000	100 000	-300 000										
2221.04290.202.70004 Merverdiavgift som gir rett til momskompensasjon	175 000	0	0	0	100 000	25 000	25 000	25 000	0										

						2017	2018	2019	2020	Totalt
Sum investeringer						500 000	325 000	225 000	125 000	1 175 000
Netto finansiering						500 000	325 000	225 000	125 000	1 175 000
SUM NETTO DRIFTSKONSEKVENSER						0	0	0	0	0
<b>Tiltak</b>	<b>041: INVESTERINGSMIDLAR SSIKT 2017</b>									
Beskrivelse	SIKT er eit felles driftsmiljø på Hareid. Her kjøyrer dei store tunge program som Agresso og Gerica. SSIKT er framleis i ei utbyggingsfase og det er behov for ein del større investeringar i tida som kjem. Investeringsbudsjettet til SSIKT vert fordelt etter ein fordelingsnøkkel mellom dei 7 kommunane i samarbeidet.									
Sted	Totalt	Investert	Tidligere brukt	Brukt i år	2017	2018	2019	2020	Gjenstående	
1271.03500.120.70002 Kjøp frå kommuner	1 406 084	0	0	0	1 406 084	0	0	0	0	0
Sum investeringer					1 406 084	0	0	0	0	1 406 084
Netto finansiering					1 406 084	0	0	0	0	1 406 084
SUM NETTO DRIFTSKONSEKVENSER					0	0	0	0	0	0
<b>Tiltak</b>	<b>011: Kleppeåsen - vidare oppgradering av kommunal veg</b>									
Beskrivelse	Prosjektet er ei vidareføring av tidlegare standardhevingprosjekt på den kommunale vegen rundt Kleppeåsen. Gjenstående lengde er omlag 500 meter. Må sjåast i sammenheng med tidlegare prosjekt 51152.									
Sted	Totalt	Investert	Tidligere brukt	Brukt i år	2017	2018	2019	2020	Gjenstående	
5113.02300.315.0 Nybygg/nyanlegg/rehabilitering	0	0	0	0	0	1 000 000	0	0	0	0
5113.04290.315.0 Merverdiavgift som gir rett til momskompensasjon	0	0	0	0	0	250 000	0	0	0	0
Sum investeringer					0	1 250 000	0	0	0	1 250 000
Netto finansiering					0	1 250 000	0	0	0	1 250 000
SUM NETTO DRIFTSKONSEKVENSER					0	0	0	0	0	0

027: Kvalsund - avskjerande grøft										
Tiltak	Beskrivelse	Totalt	Investert	Tidligere brukt	Brukt i år	2017	2018	2019	2020	Gjenstående
Sted	5113.02300.315.0 Nybygg/nyanlegg/rehabilitering	0	0	0	0	0	400 000	0	0	0
	5113.04290.315.0 Merverdiavgift som gir rett til momskompensasjon	0	0	0	0	0	100 000	0	0	0
	5113.09100.315.0 Bruk av lån	0	0	0	0	0	-400 000	0	0	0
	<b>Sum investeringer</b>					2017	2018	2019	2020	Totalt
						0	500 000	0	0	500 000
	<b>Sum lån</b>					0	-400 000	0	0	-400 000
	<b>Netto finansiering</b>					0	100 000	0	0	100 000
	<b>SUM NETTO DRIFTSKONSEKVENSER</b>					0	0	0	0	0
045: Kvithaugmyra 4 Tofteunet - mindre rehabilitering - yttertak										
Tiltak	Beskrivelse	Eigedomsavdelinga ber om investeringsmidlar til rehabilitering av yttertaket ved Kvithaugmyra 4 Tofteunet. Avdelinga vurderer den tekniske tilstanden for yttertaket til å vere så dårleg at både undertak og takteking bør skiftast ut.								
Tiltak	Beskrivelse	Totalt	Investert	Tidligere brukt	Brukt i år	2017	2018	2019	2020	Gjenstående
Sted	6031.02300.265.0 Nybygg/nyanlegg/rehabilitering	0	0	0	0	1 560 080	0	0	0	0
	<b>Sum investeringer</b>					2017	2018	2019	2020	Totalt
						1 560 080	0	0	0	1 560 080
	<b>Netto finansiering</b>					1 560 080	0	0	0	1 560 080
	<b>SUM NETTO DRIFTSKONSEKVENSER</b>					0	0	0	0	0
014: Lastebil - utskifting av bil ved uteseksjonen										
Tiltak	Beskrivelse	Lastebilen ved uteseksjonen er frå 2010 og er moden for utskifting. Ein rår til at bilen vert erstatta med ein ny i 2017. Dagens lastebil kan seljast								



Sted	Totalt	Investert	Tidligere brukt	Brukt i år	2017	2018	2019	2020	Gjenstående
	Ansvaret: MASKIN- OG UTSTYRSPARK (5124)								
5124.02100.332.0 Kjøp av transportmidler	0	0	0	0	2 500 000	0	0	0	0
5124.09100.332.0 Bruk av lån	0	0	0	0	-2 500 000	0	0	0	0
<b>Sum investeringer</b>					2017	2018	2019	2020	Totalt
<b>Sum lån</b>					2 500 000	0	0	0	2 500 000
<b>Netto finansiering</b>					-2 500 000	0	0	0	-2 500 000
<b>SUM NETTO DRIFTSKONSEKVENSER</b>					0	0	0	0	0
<b>Tiltak</b>	<b>019: Leine bustadfelt, utbedring av snuforhold</b>								
Beskrivelse	Dette er ei sak som har pågått i flere år og gjennom vedtak i MTk har ein bede om at snuplass forhold øverst i feltet vert vurdert i samband med budsjettprosessen. Ein rår til at det vert iverksatt tiltak for å utbetre snuforholda i feltet Tiltak vert vurdert som noko omfattande.								
	Totalt	Investert	Tidligere brukt	Brukt i år	2017	2018	2019	2020	Gjenstående
	Ansvaret: Prosjektleing anlegg / Infrastrukt... (5113)								
5113.02300.332.00000 Nybygg/nyanlegg/rehabilitering	0	0	0	0	0	400 000	0	0	0
5113.04290.332.0 Merverdiavgift som gir rett til mottakskompensasjon	0	0	0	0	0	100 000	0	0	0
<b>Sum investeringer</b>					2017	2018	2019	2020	Totalt
<b>Netto finansiering</b>					0	500 000	0	0	500 000
<b>SUM NETTO DRIFTSKONSEKVENSER</b>					0	500 000	0	0	500 000
<b>Tiltak</b>	<b>010: Leine hamn, heving av industriveg og klargjering av infrastruktur</b>								
Beskrivelse	Hamnevegen på Leine hamn ligg for lavt i forhold til stormflo og det vil vere naudsynt å heve denne med omsyn til sal og etablering av næringsstomter i tråd med vedteken reguleringsplan.								
	Totalt	Investert	Tidligere brukt	Brukt i år	2017	2018	2019	2020	Gjenstående
	Ansvaret: Prosjektleing anlegg / Infrastrukt... (5113)								
5113.02300.332.00000 Nybygg/nyanlegg/rehabilitering	0	0	0	0	500 000	0	0	0	0

	0	0	0	150 000	0	0	0	0	0	0	0	0	0	0	0	0	0	0
	2017	2018	2019	2020	Totalt					Totalt								
5113.04290.332.0 Merverdiavgift som gir rett til momskompensasjon																		
<b>Sum investeringer</b>	650 000	0	0	0	650 000	0	0	0	0	650 000	0	0	0	0	650 000	0	0	0
<b>Netto finansiering</b>	650 000	0	0	0	650 000	0	0	0	0	650 000	0	0	0	0	650 000	0	0	0
<b>SUM NETTO DRIFTSKONSEKVENSER</b>	0	0	0	0	0	0	0	0	0	0	0	0	0	0	0	0	0	0
<b>Tiltak</b>	<b>025: Mjølstadneset - etappevis utbygging 2017</b>																	
Beskrivelse	Ferdigstilling av deler av industriområdet, videreføring frå 2016																	
	Totalt	Investert	Tidligere brukt	Brukt i år	2017	2018	2019	2020	Gjenstående									
Sted	Ansv: Prosjektleing anlegg / infrastruktu... (5113)																	
5113.02300.332.70013 Nybygg/nyanlegg/rehabilitering	0	0	0	0	4 500 000	0	0	0	0	0	0	0	0	0	0	0	0	0
5113.04290.332.70013 Merverdiavgift som gir rett til momskompensasjon	0	0	0	0	1 125 000	0	0	0	0	0	0	0	0	0	0	0	0	0
5113.09480.332.70013 Bruk av ubunde investeringsfond	0	0	0	0	-4 500 000	0	0	0	0	0	0	0	0	0	0	0	0	0
<b>Sum investeringer</b>					5 625 000	0	0	0	0	5 625 000	0	0	0	0	5 625 000	0	0	0
<b>Sum fond</b>					-4 500 000	0	0	0	0	-4 500 000	0	0	0	0	-4 500 000	0	0	0
<b>Netto finansiering</b>					1 125 000	0	0	0	0	1 125 000	0	0	0	0	1 125 000	0	0	0
<b>SUM NETTO DRIFTSKONSEKVENSER</b>					0	0	0	0	0	0	0	0	0	0	0	0	0	0
<b>Tiltak</b>	<b>044: Myrsnipa barnehage - mindre rehabilitering - yttertak</b>																	
Beskrivelse	Eigedomsavdelinga ber om investeringsmidlar til rehabilitering av yttertaket ved Myrsnipa barnehage. Avdelinga vurderer den tekniske tilstanden for yttertaket til å vere så dårleg at både undertak og taktekking bør skiftast ut.																	
	Totalt	Investert	Tidligere brukt	Brukt i år	2017	2018	2019	2020	Gjenstående									
Sted	Ansv: Kommunalt vedlikehald (6031)																	
6031.02300.221.0 Nybygg/nyanlegg/rehabilitering	0	0	0	0	960 000	0	0	0	0	960 000	0	0	0	0	960 000	0	0	0
<b>SUM NETTO DRIFTSKONSEKVENSER</b>					0	0	0	0	0	0	0	0	0	0	0	0	0	0

Sum investeringer						2017	2018	2019	2020	Gjenstående
Netto finansiering						960 000	0	0	0	960 000
<b>SUM NETTO DRIFTSKONSEKVENSER</b>						960 000	0	0	0	960 000
<b>Tiltak</b>	<b>033: Nedre Dragsund 2 - mindre ombygging - brannstasjon</b>									
Beskrivelse	Eigedomsavdelinga ber om investeringsmidlar til delvis ombygging av kommunens eigedom Nedre Dragsund 2 til brannstasjon for Herøy brann og redning. Herøy kommune har fått pålegg frå Arbeidstilsynet om å utbetre fleire bygningstekniske forhold ved eksisterande hovudbrannstasjon. Tilsvarande bygningstekniske manglar gjeld også for brannstasjonen i Myrvåg. Det bør difor som eit minimum gjennomførast tiltak for å sette dei krav Arbeidstilsynet stiller til garderefunksjonar for dei tilsette.									
Sted	Totalt	Investert	Tidligere brukt	Brukt i år	2017	2018	2019	2020	Gjenstående	
6031.02300.190.0 Nybygg/nyanlegg/rehabilitering	0	0	0	0	3 615 000	0	0	0	0	0
<b>Sum investeringer</b>					2017	2018	2019	2020	Totalt	
Netto finansiering					3 615 000	0	0	0	0	3 615 000
<b>SUM NETTO DRIFTSKONSEKVENSER</b>					3 615 000	0	0	0	0	3 615 000
<b>Tiltak</b>	<b>030: Ny barneskule på Bergsøy</b>									
Beskrivelse	Ny barneskule på Bergsøy. Eigedomsavdelinga fremmer byggeprogram for ny barneskule på Bergsøy til politisk handsaming i komite for oppvekst 24.08.2016, formannskapet 20.09.2016 og kommunestyret 29.09.2016. Ny barneskule på Bergsøy legg til rette for ei seinare renovering av Ytre Herøy ungdomsskule, i form av etterbruk av Bergsøy skule Borga som undervisningslokale i renoveringsperioda.									
Sted	Totalt	Investert	Tidligere brukt	Brukt i år	2017	2018	2019	2020	Gjenstående	
6031.02300.222.0 Nybygg/nyanlegg/rehabilitering	0	0	0	0	0	145 688 804	0	0	0	0
6031.02700.222.0 Konsulenttjenester	0	0	0	0	2 000 000	0	0	0	0	0
<b>Sum investeringer</b>					2 000 000	145 688 804	0	0	0	147 688 804

Netto finansiering					2 000 000	145 688 804	0	0	147 688 804
<b>SUM NETTO DRIFTSKONSEKVENSER</b>					0	0	0	0	0
<b>Tiltak</b>									
<b>046: Ny bil til eidsavdelinga sine reinhaldarar</b>									
Beskrivelse	Eigedomsavdelinga ber om investeringsmidlar til kjøp av bil for reinhaldarane i avdelinga. Eigedomsavdelinga har i dag ansvaret for reinhaldet ved fleire små einingar som ikkje er tilrettelagt for reinhald. Dette inneber at reinhaldarane må frakte reinhaldsmiddel og reinhaldsutstyr til og frå det einskilde objekt. Dette tek både tid og kostar pengar. Kjøp av bil inneber at avdelinga kan gjennomføre reinhaldet ved dei einskilde objekta på ein enklare, raskare og billegare måte enn til no. Det betyr at kostnaden til innkjøp av bil kan dekkast inn gjennom innsparte driftsmidlar.								
	Totalt	Investert	Tidligere brukt	Brukt i år	2017	2018	2019	2020	Gjenstående
Sted	Ansvar: Reinhald (6051)								
6051.02100.190.0 Kjøp av transportmidlar	0	0	0	0	200 000	0	0	0	0
					2017	2018	2019	2020	Totalt
<b>Sum investeringer</b>					200 000	0	0	0	200 000
<b>Netto finansiering</b>					200 000	0	0	0	200 000
<b>SUM NETTO DRIFTSKONSEKVENSER</b>					0	0	0	0	0
<b>Tiltak</b>									
<b>028: Ny bru Vågsholmen</b>									
Beskrivelse	Brua til Vågsholmen må forsterkast med omsyn til planlagt utbygging i tråd med reguleringsplan.								
	Totalt	Investert	Tidligere brukt	Brukt i år	2017	2018	2019	2020	Gjenstående
Sted	Ansvar: Prosjektleing anlegg / Infrastrukt... (5113)								
5113.02300.315.0 Nybygg/nyanlegg/rehabilitering	0	0	0	0	2 500 000	0	0	0	0
5113.04290.315.0 Merverdiavgift som gir rett til morskompensasjon	0	0	0	0	625 000	0	0	0	0
5113.08900.332.51304 Overføringer fra andre (private)	0	0	0	0	-2 500 000	0	0	0	0
					2017	2018	2019	2020	Totalt
<b>Sum investeringer</b>					3 125 000	0	0	0	3 125 000
<b>Sum tilskudd</b>					-2 500 000	0	0	0	-2 500 000
<b>Netto finansiering</b>					625 000	0	0	0	625 000

SUM NETTO DRIFTSKONSEKVENSER		2017	2018	2019	2020	Gjenstående				
<b>Tiltak</b>	<b>029: Ny hovudbrannstasjon</b>									
Beskrivelse	Ny hovudbrannstasjon for Herøy brann og redning. Eigedomsavdelinga fremmer byggeprogram for ny hovudbrannstasjon og driftsbase til politisk handsaming i maritim og teknisk komite 27.09.2016, formannskapet 18.10.2016 og kommunestyret 27.10.2016. Herøy kommune har fått pålegg frå Arbeidstilsynet om å utbetre fleire bygningstekniske forhold ved eksisterande brannstasjon. Plan må vere utarbeida innan 28.02.2017 medan fysiske tiltak må vere gjennomførte innan 31.07.2018. Ovannemnde pålegg inneber at det som eit minimum må gjennomførast tiltak for å sette dei krav Arbeidstilsynet stiller. Av denne grunn tilrår rådmann at ein prioriterer brannstasjon no. Driftsbase må vurderast på eit seinare tidspunkt.									
		<b>Totalt</b>	<b>Investert</b>	<b>Tidligere brukt</b>	<b>Brukt i år</b>	<b>2017</b>	<b>2018</b>	<b>2019</b>	<b>2020</b>	<b>Gjenstående</b>
Sted	Ansvar: Kommunalt vedlikehold (6031)									
	6031.02300.190.0 Nybygg/nyanlegg/rehabilitering	0	0	0	0	21 600 000	0	0	0	0
						2017	2018	2019	2020	Totalt
<b>Sum investeringer</b>						<b>21 600 000</b>	<b>0</b>	<b>0</b>	<b>0</b>	<b>21 600 000</b>
<b>Netto finansiering</b>						<b>21 600 000</b>	<b>0</b>	<b>0</b>	<b>0</b>	<b>21 600 000</b>
<b>SUM NETTO DRIFTSKONSEKVENSER</b>						<b>0</b>	<b>0</b>	<b>0</b>	<b>0</b>	<b>0</b>
<b>Tiltak</b>	<b>018: Ny mannskjepsbil - brann</b>									
Beskrivelse	Det er behov for å skifte ut dagens mannskjepsbil nr 2 (Honda) . Bilen vert nytta til transport av mannskap og utstyr i samband med dagleg drift og utrykning.									
		<b>Totalt</b>	<b>Investert</b>	<b>Tidligere brukt</b>	<b>Brukt i år</b>	<b>2017</b>	<b>2018</b>	<b>2019</b>	<b>2020</b>	<b>Gjenstående</b>
Sted	Ansvar: Brannvern (5061)									
	5061.02100.339.0 Kjøp av transportmidler	0	0	0	0	400 000	0	0	0	0
	5061.09100.339.0 Bruk av lån	0	0	0	0	-400 000	0	0	0	0
						2017	2018	2019	2020	Totalt
<b>Sum investeringer</b>						<b>400 000</b>	<b>0</b>	<b>0</b>	<b>0</b>	<b>400 000</b>
<b>Sum lån</b>						<b>-400 000</b>	<b>0</b>	<b>0</b>	<b>0</b>	<b>-400 000</b>
<b>Netto finansiering</b>						<b>0</b>	<b>0</b>	<b>0</b>	<b>0</b>	<b>0</b>

SUM NETTO DRIFTSKONSEKVENSER													
							0	0	0	0	0	0	0
<b>Tiltak</b>	<b>037: Oppgradering av leikeplassar ved kommunale skular og barnehagar</b>												
Beskrivelse	Oppgradering av leikeplassar ved kommunale skular og barnehagar. Kommunestyret har dei siste 4 åra løyvd kr. 1 mill årleg til slik oppgradering. Mykje av arbeidet er no ferdigstilt, men det er fortsatt behov for ei mindre løyving.												
Sted	Totalt	Investert	Tidligere brukt	Brukt i år	2017	2018	2019	2020	Gjenstående				
6031.02300.190.0 Nybygg/nyanlegg/rehabilitering	0	0	0	0	500 000	0	0	0	0				
<b>Sum investeringer</b>					2017	2018	2019	2020	Totalt				
<b>Netto finansiering</b>					500 000	0	0	0	500 000				
<b>SUM NETTO DRIFTSKONSEKVENSER</b>					500 000	0	0	0	500 000				
					0	0	0	0	0				
<b>Tiltak</b>	<b>020: Oppgradering av sentrum - parken</b>												
Beskrivelse	Bubiparkering i 2016 har vore ein suksess og ein ynskjer å oppgradere området med fast dekke og ulike tiltak i parken for å betre tilbodet til bubilturistar og andre. Avløp komplett kr 250000												
Sted	Totalt	Investert	Tidligere brukt	Brukt i år	2017	2018	2019	2020	Gjenstående				
Netto finansiering					2017	2018	2019	2020	Totalt				
<b>SUM NETTO DRIFTSKONSEKVENSER</b>					0	0	0	0	0				
					0	0	0	0	0				
<b>Tiltak</b>	<b>008: Parkeringsplass, Fosnavåg sentrum</b>												
Beskrivelse	Etablering av ny parkeringsplass i sentrum. Parkeringsplassen er lokalisert i parken og er regulert gjennom eksisterande reguleringsplan. Det må gjennomførast grunnkjøp før realisering.												
Sted	Totalt	Investert	Tidligere brukt	Brukt i år	2017	2018	2019	2020	Gjenstående				
5113.02300.332.0 Nybygg/nyanlegg/rehabilitering	0	0	0	0	1 300 000	0	0	0	0				
5113.04290.332.0													

Merverdiavgift som gir rett til momskompensasjon	0	0	0	0	325 000	0	0	0	0	0	0	0
Sum investeringer					2017	2018	2019	2020				Totalt
Netto finansiering					1 625 000	0	0	0	0	0	0	1 625 000
<b>SUM NETTO DRIFTSKONSEKVENSER</b>					1 625 000	0	0	0	0	0	0	1 625 000
<b>Tiltak</b>	<b>017: Traktor Bergsøy stadion</b>											
Beskrivelse	Ein har tildels store driftsproblem på dagens traktor på Bergsøy stadion og ein rår til at den vert skifta ut. Dagleg drift av traktoren ligg til Bergsøy fotball.											
Sted	Totalt	Investert	Tidligere brukt	Brukt i år	2017	2018	2019	2020	Gjenstående			
	Ansvar: MASKIN- OG UTSTYRSPARK (5124)											
5124.02100.332.0 Kjøp av transportmidler	0	0	0	0	500 000	0	0	0	0	0	0	0
5124.09100.332.0 Bruk av lån	0	0	0	0	-500 000	0	0	0	0	0	0	0
<b>Sum investeringer</b>					500 000	0	0	0	0	0	0	500 000
<b>Sum lån</b>					-500 000	0	0	0	0	0	0	-500 000
<b>Netto finansiering</b>					0	0	0	0	0	0	0	0
<b>SUM NETTO DRIFTSKONSEKVENSER</b>					0	0	0	0	0	0	0	0
<b>Tiltak</b>	<b>009: Utbedring og etablering av nye snuplassar i kommunen</b>											
Beskrivelse	Det er eit stort behov for å rette opp og utbedre eksisterande snuplassar på ei rekke plassar rundt om i kommunen. Det er og behov for å etablere nye plassar i tilknytning til populære utfartsmål i kommunen											
Sted	Totalt	Investert	Tidligere brukt	Brukt i år	2017	2018	2019	2020	Gjenstående			
	Ansvar: Prosjektleiing anlegg / Infrastrukt... (5113)											
5113.02300.332.0 Nybygg/nyanlegg/rehatillering	0	0	0	0	1 000 000	0	0	0	0	0	0	0
5113.04290.332.0 Merverdiavgift som gir rett til momskompensasjon	0	0	0	0	250 000	0	0	0	0	0	0	0
<b>Sum investeringer</b>					1 250 000	0	0	0	0	0	0	1 250 000

Netto finansiering							1 250 000	0	0	0	1 250 000
<b>SUM NETTO DRIFTSKONSEKVENSER</b>							0	0	0	0	0
<b>Tiltak</b>	<b>048: Utstyr til sjukeheim, kjøkken og teknisk drift</b>										
Beskrivelse	Ligg inne i vedteken økonomiplan og tiltaket må videreføres da det er eit stort etterslep på utstyrsbehov. 200 000 per år.										
Sted	Totalt	Investert	Tidligere brukt	Brukt i år	2017	2018	2019	2020	Gjenstående		
3246.02000.253.31300 Inventar	800 000	0	0	0	200 000	200 000	200 000	200 000	0		
3246.04290.253.31300 Merverdiavgift som gir rett til momskompensasjon	200 000	0	0	0	50 000	50 000	50 000	50 000	0		
<b>Sum investeringer</b>					2017	2018	2019	2020	Totalt		
<b>Netto finansiering</b>					250 000	250 000	250 000	250 000	1 000 000		
<b>SUM NETTO DRIFTSKONSEKVENSER</b>					250 000	250 000	250 000	250 000	1 000 000		
					0	0	0	0	0		
<b>Tiltak</b>	<b>002: 27. Grunnkjøp 2017</b>										
Beskrivelse	I samband med ny arealplan og fokus på auka tilrettelegging m.a med omsyn til bustadetablering, næringsstomter og byutvikling vil det vere nødvendig med midlar til strategiske grunnkjøp.										
Sted	Totalt	Investert	Tidligere brukt	Brukt i år	2017	2018	2019	2020	Gjenstående		
5011.02800.303.70027 Grunnkjøp mmm	9 000 000	0	0	0	3 000 000	3 000 000	3 000 000	3 000 000	-3 000 000		
5011.09480.303.70027 Bruk av ubunde investeringsfond	-9 000 000	0	0	0	-3 000 000	-3 000 000	-3 000 000	-3 000 000	3 000 000		
<b>Sum investeringer</b>					2017	2018	2019	2020	Totalt		
<b>Sum fond</b>					3 000 000	3 000 000	3 000 000	3 000 000	12 000 000		
<b>Netto finansiering</b>					-3 000 000	-3 000 000	-3 000 000	-3 000 000	-12 000 000		
<b>SUM NETTO DRIFTSKONSEKVENSER</b>					0	0	0	0	0		
					0	0	0	0	0		



003: 28. Trafikktryggingstiltak 2017-2020										
Midlar til bruk for gjennomføring av mellom anna trafikktryggingssplanen.										
Beskrivelse	Totalt	Investert	Tidligere brukt	Brukt i år	2017	2018	2019	2020	Gjenstående	
Sted	Ansvar: Utviklingsavdelinga (5011)									
5011.02300.332.70028 Nybygg/nyanlegg/rehabilitering	4 500 000	0	0	0	1 500 000	1 500 000	1 500 000	1 500 000	-1 500 000	0
5011.04290.332.70028 Merverdiavgift som gir rett til momskompensasjon	1 125 000	0	0	0	375 000	375 000	375 000	375 000	-375 000	0
<b>Sum investeringer</b>					<b>2017</b>	<b>2018</b>	<b>2019</b>	<b>2020</b>	<b>Totalt</b>	
					<b>1 875 000</b>	<b>1 875 000</b>	<b>1 875 000</b>	<b>1 875 000</b>	<b>7 500 000</b>	
<b>Netto finansiering</b>					<b>1 875 000</b>	<b>1 875 000</b>	<b>1 875 000</b>	<b>1 875 000</b>	<b>7 500 000</b>	
<b>SUM NETTO DRIFTSKONSEKVENSER</b>				<b>0</b>	<b>0</b>	<b>0</b>	<b>0</b>	<b>0</b>	<b>0</b>	
004: 29. Nørvåg. Oppgradering samt etablering av fortau 2017										
I samband med miljømudringa vil det vere naudsynt å reinske opp avløpsmessige tilhøve i Nørvågen. Forutan infrastruktur avløp vil det vere naudsynt å oppgradere veg og fortau i tråd med reguleringsplan.										
Beskrivelse	Totalt	Investert	Tidligere brukt	Brukt i år	2017	2018	2019	2020	Gjenstående	
Sted	Ansvar: Prosjektleiing anlegg / Infrastruktur... (5113)									
5113.02300.332.70029 Nybygg/nyanlegg/rehabilitering	4 000 000	0	0	0	4 000 000	0	0	0	0	0
5113.04290.332.70029 Merverdiavgift som gir rett til momskompensasjon	1 000 000	0	0	0	1 000 000	0	0	0	0	0
<b>Sum investeringer</b>					<b>2017</b>	<b>2018</b>	<b>2019</b>	<b>2020</b>	<b>Totalt</b>	
					<b>5 000 000</b>	<b>0</b>	<b>0</b>	<b>0</b>	<b>5 000 000</b>	
<b>Netto finansiering</b>					<b>5 000 000</b>	<b>0</b>	<b>0</b>	<b>0</b>	<b>5 000 000</b>	
<b>SUM NETTO DRIFTSKONSEKVENSER</b>				<b>0</b>	<b>0</b>	<b>0</b>	<b>0</b>	<b>0</b>	<b>0</b>	
005: 30. Dragsund bustadfelt 2017										
Vidare utbygging av bustadfeltet i Dragsund. Ein foreslår vidare at beløp som ikkje er nytta i prosjekt Leine, Runde og Trollidalen 2 vert overført til prosjektet i Dragsund.										
Beskrivelse	Totalt	Investert	Tidligere brukt	Brukt i år	2017	2018	2019	2020	Gjenstående	

Sted	Ansvar: Administrasjon Anlegg og driftsavgd. (5111)									
	600 000	0	0	0	0	600 000	0	0	0	0
5111.02300.315.70030 Nybygg/nyanlegg/rehabilitering										
5111.04290.315.70030 Merverdiavgift som gir rett til momskompensasjon	150 000	0	0	0	0	150 000	0	0	0	0
5111.09480.315.70030 Bruk av ubunde investeringsfond	-600 000	0	0	0	0	-600 000	0	0	0	0
<b>Sum investeringer</b>					2017	2018	2019	2020		Totalt
					0	750 000	0	0	0	750 000
<b>Sum fond</b>					0	-600 000	0	0	0	-600 000
<b>Netto finansiering</b>					0	150 000	0	0	0	150 000
<b>SUM NETTO DRIFTSKONSEKVENSER</b>					0	0	0	0	0	0
<b>Tiltak</b>	<b>006: 38. Infrastruktur ny Bergsøy skule 2017</b>									
Beskrivelse	Planlegging av ny infrastruktur. Gjeld vegtilførsel, parkeringsareal, avløpsanlegg med meir. Infrastrukturen må vere ferdig til ein startar å sette opp bygget. Må vurderast sammen med eigedomsavdelinga si framdrift									
Sted	Totalt	Investert	Tidligere brukt	Brukt i år	2017	2018	2019	2020	Gjenstående	
Ansvar: Prosjektleiing anlegg / Infrastrukt... (5113)										
5113.02700.332.70038 Konsulentjenester	500 000	0	0	0	500 000	0	0	0	0	0
5113.04290.332.70038 Merverdiavgift som gir rett til momskompensasjon	50 000	0	0	0	50 000	0	0	0	0	0
<b>Sum investeringer</b>					2017	2018	2019	2020		Totalt
					550 000	0	0	0	0	550 000
<b>Netto finansiering</b>					550 000	0	0	0	0	550 000
<b>SUM NETTO DRIFTSKONSEKVENSER</b>					0	0	0	0	0	0
<b>Tiltak</b>	<b>049: 4041 Kulturhus/drettshall, inventar og utstyr</b>									
Beskrivelse	I 2015 og 2016 er gjort ein del investeringar knytt til at det meste av inventar og utstyr er gammalt. det er behov for bl.a. bord, kvitevarer kjøken (kaffemaskin), audiovisuelt utstyr biblioteket, innreining av lagerrom m.m. For 2017 ynskjer vi å slutføre investeringane slik planlagt.									
	Totalt	Investert	Tidligere brukt	Brukt i år	2017	2018	2019	2020	Gjenstående	

Sted	Ansvaret: Kulturhus og idrettshall (4041)									
4041.02000.386.70006 Inventar	0	0	0	100 000	0	0	0	0	0	0
<b>Sum investeringer</b>				2017	2018	2019	2020	Totalt		
<b>Netto finansiering</b>				100 000	0	0	0	100 000		
<b>SUM NETTO DRIFTSKONSEKVENSER</b>				0	0	0	0	0		
<b>Tiltak</b>	<b>050: 4051 Bibliotek, sjølvbetjeningsautomatar</b>									
Beskrivelse	1.1.2014 fekk folkebiblioteka eit klarere samfunnsoppdrag som arena for læring og kulturopplevingar. I lovendringa vart m.a. formålsparagrafen endra og det er slått fast at folkebiblioteka skal vere ein arena og møteplass for formidling, offentlig samtale og debatt og at folkebiblioteka skal drive aktiv formidling. Den har også tydeliggjort at lova er teknologinøytral og at digitale tenester skal vere ein del av folkebiblioteka sitt tilbod. For Herøy folkebibliotek er det m.a. behov for å styrke kompetansen og å rasjonalisere drifta for å kunne nå desse målsettingane. Vi fremjar difor framlegg om investering i to sjølvbetjeningsautomatar. Kostnadsramma er basert på andre folkebibliotek i fylket sine kostnader med tilsvarende investeringar.									
	Totalt	Investert	Tidligere brukt	Brukt i år	2017	2018	2019	2020	Gjenstående	
<b>Sted</b>	<b>Ansvaret: Bibliotek (4051)</b>									
4051.02001.370.0 Verktøy og utstyr	0	0	0	0	500 000	0	0	0	0	
<b>Sum investeringer</b>					2017	2018	2019	2020	Totalt	
<b>Netto finansiering</b>					500 000	0	0	0	500 000	
<b>SUM NETTO DRIFTSKONSEKVENSER</b>					0	0	0	0	0	
<b>Tiltak</b>	<b>024: 8. Byutvikling Fosnavåg 2017-2020</b>									
Beskrivelse	Vidare prosess med planlegging og utvikling av Fosnavåg basert på resultat frå byutviklingsprosjektet i 2015. Ein vidarefører prosjektet med byutvikling og satser aktivt for å styrkje Fosnavåg som kommunesenter i tråd med visjonar og prioriterte tiltak som vert gjort løpende av kommunen framover. Tiltaket må sjåast sammenheng med fylkeskommunen (dekkjer 50% på prosess og 30 % på tiltak) og næringslivet sine bidrag.									
	Totalt	Investert	Tidligere brukt	Brukt i år	2017	2018	2019	2020	Gjenstående	
<b>Sted</b>	<b>Ansvaret: Utviklingsavdelinga (5011)</b>									
5011.02300.301.70008 Nybygg/nyanlegg/rehabilitering	0	0	0	0	4 500 000	4 500 000	4 500 000	4 500 000	0	
5011.02700.301.70008 Konsulentfjerner	250 000	0	0	0	500 000	500 000	500 000	500 000	-1 750 000	

	5011.04290.301.70008	62 500	0	0	0	1 250 000	1 250 000	1 250 000	1 250 000	1 250 000	2020	Gjenstående
	Merverdiavgift som gir rett til momskompensasjon		0	0	0							-4 937 500
	5011.09100.301.70008	0	0	0	0	-5 000 000	-5 000 000	-5 000 000	-5 000 000	-5 000 000		0
	Bruk av lån					2017	2018	2019	2020			Totalt
	<b>Sum investeringer</b>					<b>6 250 000</b>	<b>6 250 000</b>	<b>6 250 000</b>	<b>6 250 000</b>			<b>25 000 000</b>
	<b>Sum lån</b>					<b>-5 000 000</b>	<b>-5 000 000</b>	<b>-5 000 000</b>	<b>-5 000 000</b>			<b>-20 000 000</b>
	<b>Netto finansiering</b>					<b>1 250 000</b>	<b>1 250 000</b>	<b>1 250 000</b>	<b>1 250 000</b>			<b>5 000 000</b>
	<b>SUM NETTO DRIFTSKONSEKVENSER</b>					<b>0</b>	<b>0</b>	<b>0</b>	<b>0</b>			<b>0</b>
<b>Tiltak</b>												
<b>007: 9. Fosnavåg Havn, Miljømudring og etablering av molo 2017</b>												
Beskrivelse												
Ubrukte midlar frå 2016 vert overført. Kommunen skal bidra i prosessen med å etablere to-delt deponiløysing. Antatt kostnad er 5 000 000 kroner												
	<b>Sted</b>	<b>Totalt</b>	<b>Investert</b>	<b>Tidligere brukt</b>	<b>Brukt i år</b>	<b>2017</b>	<b>2018</b>	<b>2019</b>	<b>2020</b>			
	5011.02300.330.70009	1 250 000	0	0	0	5 000 000	0	0	0			-3 750 000
	Nybygg/nyanlegg/rehabilitering											
	5011.04290.330.70009	312 500	0	0	0	1 250 000	0	0	0			-937 500
	Merverdiavgift som gir rett til momskompensasjon											
	<b>Sum investeringer</b>					<b>6 250 000</b>	<b>0</b>	<b>0</b>	<b>0</b>			<b>6 250 000</b>
	<b>Netto finansiering</b>					<b>6 250 000</b>	<b>0</b>	<b>0</b>	<b>0</b>			<b>6 250 000</b>
	<b>SUM NETTO DRIFTSKONSEKVENSER</b>					<b>0</b>	<b>0</b>	<b>0</b>	<b>0</b>			<b>0</b>
<b>Sum driftskonsekvenser for alle tiltak</b>												
	<b>Sum renter</b>					<b>0</b>	<b>0</b>	<b>0</b>	<b>0</b>			<b>0</b>
	<b>Sum avdrag</b>					<b>0</b>	<b>0</b>	<b>0</b>	<b>0</b>			<b>0</b>
	<b>Sum andre driftskonsekvenser</b>					<b>0</b>	<b>0</b>	<b>0</b>	<b>0</b>			<b>0</b>
	<b>SUM NETTO DRIFTSKONSEKVENSER</b>					<b>0</b>	<b>0</b>	<b>0</b>	<b>0</b>			<b>0</b>



# Budsjettkommentarar

Budsjett 2017  
Økonomiplan 2017-2020

# servicetorget

Budsjett 2017  
Økonomiplan 2017-2020

**NOTAT**

Til: Økonomiavdelinga

Frå: Servicetorget

Offl. 23 1. ledd

Saksnr  
2016/831Arkivkode  
124Dato  
19.09.2016**BUDSJETTKOMMENTARAR 2017. SERVICETORGET**

Budsjettpost	Budsjett 2016	Budsjett 2017
Brutto driftsutgifter	4 253 385	4 349 310
Brutto driftsinntekter	834 938	773 466
Netto driftsramme	3 418 447	3 575 844
Avvik i kr. frå førre budsjettår		157 397
Avvik i % frå førre budsjettår		4,6 %

MÅL	MÅLEINDIKATORAR
Servicetorget skal vere god på service og 80 % av dei som tek kontakt med servicetorget skal få hjelp i servicetorget og ikkje visast vidare til avdelinga.	<ol style="list-style-type: none"><li>80 % av dei som møter i servicetorget eller tek kontakt på telefon skal få hjelp</li><li>brukarundersøking på opplevd service</li></ol>
Servicetorget skal vere med å tilrettelegge for digitalisering for å gjere kommunen meir tilgjengeleg for publikum.	<ol style="list-style-type: none"><li>Elektroniske skjema for alle tenester, ingen skjema skal vere pdf som må printast ut. (interne og eksterne skjema)</li><li>Tilrettelegge for chat med innbyggjarane</li><li>I løpet av 2017 ha tenkt igjennom kva plattform ein skal vere på i framtida</li></ol>



Måla er utarbeida og avhengig av at ein har tilgjengelege ressursar.

## **1 GENERELT**

Serviceforretninga er Herøy kommune sitt ansikt utad og det fyrste publikum møter, både ved personleg oppmøte eller via telefon. Bemanna servicekontor med oppdaterte servicevertar med allsidig kompetanse og god servicehaldning er viktig.

For å yte god service/tenester er det viktig å ha god kommunikasjon med kunden, gjere kartlegging av kunden sitt behov, hjelpe kunden eller sende kunden vidare til rette vedkomande. Målet er å hjelpe innbyggjaren mest mogleg i serviceforretninga og sender vidare inn til sakshandsamar berre når ein må. På denne måten får innbyggjaren all informasjon og hjelp ein plass og tilbakemeldingane frå publikum har vore positive.

## **2 ANSVAR OG OPPGÅVER**

Serviceforretninga har ein mengde oppgåver som går frå enkle oppgåver til kompleks sakshandsaming.

- Informasjon og rettleiing om kommunale tenester
- Registreringar i ulike nasjonale register og kommunale dataprogram som gir grunnlag for fakturering, kart, telfon, m.m
- Kommunale nettsider og kommunen sin aktivitet i sosiale media
- Kommunikasjonsrådgjeving i organisasjonen, pådrivar for å få ut informasjon, utarbeiding av annonser og anna ved behov
- Sakshandsaming innanfor fleire fagfelt (kulturmidlar, tilskot trusamfunn, skjenkesaker, brøyting, tomtsal, følgekort, parkeringsbevis, transporttenesta)
- Eigedomspakker ved sal av eigedom og konsesjonsfritak

## **3 UTFORDRINGAR OG OVERORDNA VURDERINGAR**

01.01.2014 mista serviceforretninga lønsmidlar for 50 % stilling, stillinga vart flytta til avdeling for barn, familie og helse. Ein gikk frå 5 til 4,5 stillingsheimlar. I samband med budsjettbehandlinga i 2014 bad ein om å få 50% stilling. Serviceforretninga fikk 100 % stilling med grunngeving i at ein skulle drive marknadsføring for det nye konserthuset.

Personen som tok til i stillinga slutta etter 10 mnd og stillinga har sidan stått vakant. Kulturavdelinga nytta stillinga lite til marknadsføringsarbeid.

Ein person har hatt permisjon fyrste halvdel av 2016 utan at det har vore inne vikar. I denne tida hadde ein redusert opningstid. Personen har sagt opp og sluttar 1. oktober. Ny person tek til i stillinga 1. desember.

I 2015 og 2016 har arbeidssituasjonen vore krevjande. Forventningane til kva ein skal yte opplever ein ikkje har stått i samsvar med dei ressursane ein har hatt. Dette har vore ei utfordring og ein situasjon ein ikkje kan leve med over tid og inn i 2017.

Arbeidsoppgåvene som er lagt til avdelinga får ein ikkje gjort innanfor den bemanninga ein har tilgjengeleg og ein får ikkje drive utviklingsarbeid eller vere ein ressurs for kommunen med tanke på digitalisering og servicearbeid.

#### **4 KONSEKVEN SAR AV VIDAREFØRING AV VERKSEMDA**

Om ein vidarefører drifta med dagens bemanning, dvs halde stilling vakant, vil ha konsekvenser for drifta. Til no har det gått, men det har vore stor slitasje i avdelinga. Konsekvensar:

- Slitasje på tilsette – vil ein klare nærværprosenten
- Slitasje kan gå ut over arbeidsmiljøet – det gode arbeidsmiljøet har stor betydning for innsats, service og pågangsmot til å sjå løysingar i dialog med kunde/kollegaer.
- Få tilsette og kontoret må vere bemanna, ein er låst til å sitte på arbeidsplassane – vert ikkje rom for deltaking i møter med andre, kurs eller opplæring
- Tilsette får ikkje nyttiggjere seg av fleksitid
- Greier ein å oppretthalde servicen overfor innbyggjarane?
- arbeidsoppgåver må tilbake til avdelingane
- problem med avviking av ferie- vil vere 2 personer gjennom 8 veker på sommaren. Dette er veldig sårbart.
- Vil ikkje kunne fungere som lokale for førehandsrøysting under val med bakgrunn i krav på tilgjengeleg personell i røystelokalet samtidig som ein skal drifte servicetorget

Om ein vidarefører drifta med heile eller deler av den stillinga ein bad om i 2014 vert situasjonen annaleis. Ein vil greie oppgåvene som ligg til servicetorget, sette kunden i fokus, vere løysningsorientert og kunne drive utviklingsarbeid for å halde kommunen «ei båt lengd føre».

#### **5 KONSEKVEN SAR VED OMSTILLING, STANDARDREDUKSJON, NEDLEGGING AV TENESTER**

Omstilling og nedlegging av tenester vil medføre ekstra arbeid for servicetorget om dette skjer intern i avdelinga eller andre stadar i organisasjonen.

Dette med bakgrunn i behovet for informasjon til kundar og eventuelle klager/spørsmål som ein må svare på.

## **6 FORSLAG TIL ENDRINGAR OG NYE TILTAK**

Servicetorget har ikkje forslag til nye tiltak i 2017, men ein ber om å få behalde heile eller delar av stillinga som er vakant (minimum 50%).

## **7 KOMMENTARAR TIL DRIFT OG INVESTERING**

- Tala i budsjettforslaget er i samsvar med gjeldande løn pr. d.d.
- Vakant stilling er lagt inn med 100% stilling

### **Særlege utfordringar i 2017**

- Greie å halde ST oppdatert på tenester og endringar i organisasjonen
- Drive utviklingsarbeid
- Vikarkorps som gjer at ein kan ha personalmøter og opplæring innanfor normal arbeidstid og ikkje nytte kveldar.
- Yte god service og skape godt omdømme i ei tid med knappe ressursar og med ein organisasjon i omstilling

### **Dei 3 viktigaste driftstiltaka i 2017**

1. Få bemanning som gjer at vi kan yte dei tenestene som er lagt til servicetorget
2. God service til publikum
3. Vere oppdatert og ha fokus på kompetanse og vidareutvikling av tenestene

Med helsing

Wenche Moltu

# Økonomiavdelinga

Budsjett 2017  
Økonomiplan 2017-2020



## NOTAT

Til: Rådmannen/Økonomileiaren

Frå: Økonomiavdelinga

Saksnr  
2016/831

Arkivkode  
124

Dato  
28.09.2016

### BUDSJETTKOMMENTARAR 2017 FRÅ ØKONOMIAVDELINGA

Økonomiavdelinga ber om slik budsjetttramme for 2017:

Budsjettpost	Budsjett 2016	Budsjett 2017
Brutto driftsutgifter	6.052.000	6.165.000
Brutto driftsinntekter	485000	420.000
Netto driftsramme	5.567.000	5.745.000
Avvik i kr. frå førre budsjettår	- 88.000	178.000
Avvik i % frå førre budsjettår	-1,55%	3,91%

(Veksten kjem fram etter at det er lagt inn ein pris- og lønsvekst på 2,5% frå 2016 til 2017)

#### Avdelinga har slike merknader til budsjettforslaget:

Budsjettet er inkludert ein løns- og prisvekst på 2,5%. I tillegg får avdelinga reduserte inntekter på grunn av at Dragsundbygg IKS er avvikla. I tillegg har ein sett kravet til rammeinnsparing som ein hadde i 2016 budsjettet til kr 0,-.

MÅL	MÅLEINDIKATORER
Økonomiavdelinga skal motta 75% av fakturaane på EHF formatet i løpet av 2017. I dag utgjer desse om lag 45% av inngåande fakturaer.	Sjekke kor stor del av fakturamengda som er EHF fakturaer per 31.12.17.
Innfordringa av skattar og avgifter (med unntak av kommunale avgifter) skal minst	Sjekke opp restansane på dei ulike skatteartane per 31.12.17. og vurdere dei

vere i samsvar med sentrale styringsinstrument frå skatteetaten.	opp mot krava.
--	----------------

## Generelt

Avdelinga har i meir enn 18 månader hatt manko på eit årsverk. Det har gjort at ein har måtte fokusert mykje på daglege gjeremål og kontrollarbeidet har blitt nedprioritert. Ein voner at ein er tilbake i normal drift i løpet av 1 halvår 2017.

## Ansvar og oppgåver

Avdelinga har bl.a. ansvaret for:

- å føre rekneskapen til i alt 8 verksemder + skatterekneskapen (blir redusert til 7 i 2017). I tillegg har ein hatt ein del arbeid med rekneskapen til legekontora i kommunen opp mot gjeldande avtale.
- avstemming av konti
- innfordring av alle skatter, avgifter, gebyr og brukarbetalingar.
- betaling til alle kommunens leverandørar
- å lage til å sende ut alle kommunale fakturaer
- budsjettarbeidet og arbeidet med økonomiplan etc
- økonomisk sakshandaming
- finansforvaltninga (både lån og innskot)

Årsverk	Tilsette
7,0	8

## Utfordringar og overordna vurderingar

- Nok personalressursar til å få utført arbeidsoppgåvene på ein tilfredsstillande måte (t.d. controllerfunksjonen manglar per dato)
- Organisasjonsendringa vil føre til veldig mykje ekstraarbeid for avdelinga med omsyn til endringa av kontostrengar etc. At den kjem midt i årsavslutningsarbeidet gjer ikkje dette enklare.
- Endring av arbeidsoppgåver innad i avdelinga kan føre til jamnar belastning på dei tilsette

## Konsekvensar for vidareføring av drifta

- Kontrollfunksjonane vil framleis vere mangelfulle
- Fleire tilsette kan få ei for stor arbeidsbelastning med auka overtidsgodtgjering som resultat.

Med ein tilsett meir i 2017 enn det vi har hatt i 2016 vil vi kunne utføre tilfredsstillande tenester for eigne avdelingar/tilsette og for publikum.

## **Forslag til endringar og nye driftstiltak**

Økonomiavdelinga vil ikkje foreslå nye driftstiltak i 2017 basert på kommunens økonomiske stode, men om økonomien hadde vore betre hadde vi kome med forslag på ein

### Controller

Arbeidsoppgåvene har blitt fleire og personalressursane færre dei siste åra. I tider med pressa økonomi er det viktig å ha god dialog, kontroll og opplæring av alle avdelingane i kommunen. Rett person i ei slik stilling vil kunne gjere ein god jobb for kommunen og på sikt finansiere seg sjølv.

## **Dei 3 viktigaste investeringstiltaka i økonomiplanperioda 2017-2020**

Ingen forslag.

Med helsing

Geir Egil Olsen

# Personal- og organisasjonsavdelinga

Budsjett 2017  
Økonomiplan 2017-2020





## NOTAT

Til: Økonomiavdelinga

Frå: Personal- og organisasjonsavdelinga

Offl. § 14

Saksnr  
2016/831

Arkivkode  
124

Dato  
21.09.2016

## BUDSJETTKOMMENTAR 2017 - PERSONAL- OG ORGANISASJONSAVDELINGA

### 1. Generelt

Budsjettpost	Budsjett 2016	Budsjett 2017
Brutto driftsutgifter	9 550 000,-	10 138 000,-
Brutto driftsinntekter	2 095 000,-	2 134 000,-
Netto driftsramme	7 455 000,-	8 004 000,-
Avvik i kr. frå førre budsjettår	-645 000,-	549 000,-
Avvik i % frå førre budsjettår	-7,96%	7,36%

Nedgangen frå 2015 til budsjettet i 2016 (-7,96%) skuldast dei regneskapsmessige endringar som vart gjort i høve KS-kontingentar. Desse kontingentane vart flytta frå ansvar 1265 Fellesutgifter til eige ansvar (overføringskapittel), sjå. Personal- og organisasjonsavdelinga sitt budsjettnotat for 2016.

Auken i budsjettet (7,36%) frå 2016 til 2017 skuldast i hovudsak 3 høve:

- Løns- og prisvekst på om lag 2,5%
- Utnulling av rammeinnsparing i 2016
- Auka kostand i høve lisens og supportavtale i samband med kjøp av nytt tidregistreringssystem

## 2. Ansvar og oppgaver

Avdelinga har stab og støttefunksjon til dei andre avdelingane og skal arbeide med å utvikle kommunen sin personalpolitikk og verkemiddel på personalområdet i samarbeid med leiarar og arbeidstakarorganisasjonane. Den har ansvar for lønnsutbetaling, søknad om tenestepensjon frå Kommunal Landspensjonskasse (KLP) og Statens pensjonskasse (SPK) samt innkrevjing av refusjon sjukepengar. Avdelinga har eit overordna ansvar for sjukefråversoppfølging, koordinering av tenester frå Bedriftshelsetenesta, AKAN arbeidet og HMS i organisasjonen. Ei viktig oppgåve er og å gi leiarane støtte og hjelp i personalfaglege spørsmål og i utøvinga av leiarane sitt personalansvar, samt å være kontaktledd mellom arbeidsgjevar og arbeidstakarorganisasjonane.

## 3. Utviklingsmål tenester

Personal- og organisasjonsavdeling har blant anna lagt til grunn Kommunekompasset sitt fokusområde 6, Kommunen som arbeidsgjevar, i utarbeidinga av utviklingsmål. Likeeins har avdelinga teke omsyn til dei behov som har manifestert seg i organisasjonen.

I samband med fagdag den 29. august drøfta og sette avdelinga fylgjande utviklings- og kvalitetsmål for tenestene:

Mål	Måleindikator
Gjennomføre 10-faktor medarbeidarundersøking	Gjennomført i 2017
Implementere og ta i bruk nytt tidsregistreringssystem	Gjennomført fyrste halvdel av 2017
Implementere og ta i bruk elektronisk skjema på personal- og lønsområdet	Gjennomført i 2017

## 4. utfordringar og overordna vurderingar

### a) Dagleg drift versus førespurnader og forventingar

For Personal- og organisasjonsavdelinga er ei av dei mest krevjande utfordringane for avdelinga, både å lever løpande tenester som t.d. lønsutbetaling, utbetaling av reiserekningar og tilsettingsvedtak, samstundes som ein skal handtere stadige førespurnader og forventingar både individuelt og på organisasjonsnivå. Dette handterer avdeling godt, so lenge vi har eit stabilt nærvær og dyktige medarbeidarar

som er på tilbodssida. Effektivitetstiltak og betre arbeidsverky vil på sikt frigjere ressursar, sjå tiltak punkt 3 og 7.

b) Elektroniske skjema på personalfagområdet

Vi har òg utfordringar ved at vi til kvar lønskøyning har mellom 300-500 variable bilag som små registrerast manuelt. Dette er ei sær s tidkrevjande arbeidsoppgåve. Ofte ser vi at skjema vert feil og/eller mangelfullt fylt ut. Noko som genererer endå meir arbeid for avdelinga. Vi ynskje difor å undersøke moglegheita av å få flest mogleg skjema elektronisk personalfagområdet, jf. tiltak punkt 3.

c) Manglande personalforvaltningsverky

Personal- og organisasjonsavdelinga ser at det er ei utfordring for organisasjonen at vi ikkje har eit heilspeleg personalforvaltningsverky. I dag nyttar vi ulike dataverky og manuelle system, t.d. i høve oppfølging av sjukemelde. Dette er arbeidskrevjande og det er stor fære for t.d. at oppfylgingspunkt vert gløymt. Vi ynskje difor å undersøke moglegheita av å få på plass eit slikt heilskapleg system, jf. tiltak punkt sjå punkt 7.

## 5. Konsekvensar av vidareføringa av verksemda

Ressursane i høve arbeidsoppgåver og ansvar, sjå også punkt 8:

- a) Lønsarbeid, godtgjeringar og pensjon  
117% stilling
- b) Registrering, oppfølging og innkrevjing av refusjonar, og registrering av fråvær  
70% stilling
- c) Arbeide og sakshandsaming på personalfagområdet  
100% stilling
- d) Sjukefråværsarbeid og koordinering av HMS og IA-arbeidet  
50% stilling
- e) Leiarstøtte, organisasjonsarbeid og arbeidstakarorganisasjonane  
100% stilling
- f) Leiing og utvikling- og prosjektarbeid 50%

Under rådande organisering, med dei dataverky og dei føresetnadane som avdelinga i dag driv under, har underteikna vanskar med å sjå føre seg ein reduksjon i ressursbruken, utan at dette også vil føre til ein reduksjon og usikker leveranse av dei tenestene avdelinga er pålagt å levere.

## 6. Konsekvensar ved omstilling, standardreduksjon, nedlegging av tenester

Personal- og organisasjonsavdelinga stiller seg positiv til omstilling, og ynskjer omorganiseringa velkomen.

Underteikna meiner det er mogleg å hente ut og/eller spare ressursar ved å slå saman til stabsavdelingane. Særskilt om ein også vel å slå saman avdelingane innanfor sektoren, t.d. Økonomiavdelinga og Personal- og organisasjonsavdelinga. Dette vil òg kunne gje faglege og arbeidsprosessmessige synergjar og avdelinga vil kunne verte meir robust t.d. ved fråvær.

## **7. Forslag til endringar og nye tiltak**

For utan dei mål og tiltak som er nemnd i punkt 3, vil Personal- og organisasjonsavdelinga bl.a. rette kraft mot fylgjande i 2017:

- a) Omorganisering
- b) Revidering av diverse overordna rutiner, retningsliner og arbeidsgjevarpolitikk
- c) Etablering av nyttilsett-opplæring
- d) Opplæring av tilsette i data og norsk i samarbeid med ekstern samarbeidspart
- e) Etablering og implementering av nytt HMS-system og plan
- f) Undersøke moglegskapen for å skaffe eit meir heilskapleg personalforvaltningssystem

## **8. Kommenterarar til drift og investering**

- a) 1261 Personal- og organisasjonsavdelinga

I utgangspunktet har avdelinga hatt 5,3 stillingsheimlar. I avdelinga er det tilsett 5 medarbeidarar der alle har 100% stilling. Ein av dei tilsette er frikjøpt 13% som hovudtillitsvald, dvs. at 13% av løn vart betalt over ansvar 1265. Dette kan endre seg dersom vedkomande trekkjer seg frå vervet eller ikkje vert attvald. Per 1. januar vil avdelinga ha lønskostander i ansvar 1261 tilsvarande 4,87 stillingar.

- b) 1262 Hovudtillitsvalde  
Ingen merknader

- c) 1263 Hovudverneombod  
Ingen merknader

- d) 1264 Lærlingar

Herøy kommune har vedteke å tilby 9 lærlingplassar (4,5 stillingar) per år. Dette svarar til 1 lærling per 1000 innbyggjarar, som tidlegare har vore KS si tilråding. Administrasjonen ser eit auka behov for fagarbeidarar innan dei fleste fagområda, men særskilt innan helsefag og barn og ungdom. Vidare registrerar vi at nabokommunar gjer grep for å rekruttere og sikre fagkompetansen. Det er eit faktum at dyktige lærlingkandidatar må velje tilbod frå nabokommunane, av di Herøy kommune har for få plassar i høve etterspørselen. I Ulstein kommune har ein bl.a. budsjettvedtak på 16 lærlingplassar. Dette er ei dobling av tidlegare tal på plassar 8.

Den generelle samfunnsutviklinga og dei signal som kjem sentralt, t.d. krav til at verksemdene som kommunen engasjerer skal nytte lærlingar i oppdraget, tilsei at Herøy kommune som ein profesjonell samfunnsaktør bør auke satsinga på lærlingar. SSB sine framskrivingar i høve demografiutvikling fram mot 2040, gjev ein klår indikasjon på at Herøy kommune treng fleire fagarbeidarar særskilt innan hels, omsorg og pleie. KS oppmodar òg kommunane til å tilsette 2 lærlingar per 1000 innbyggjarar, m.a.o. ei dobling av lærlingplassar.

For å møte dei krav og behovet for kompetanse som Herøy kommune treng i framtida, meiner administrasjonen at kommunen bør ha som ambisjon å doble talet på lærlingar til 18 (9 nye plassar). Personal- og organisasjonsavdelinga tilrår ei opptrapping fram mot 2019. Ei opptrapping kan vere føremålstenleg, dels av økonomiske omsyn, men kommunen vil også betre kunne tilpasse tilbodet i høve etterspurnad av lærlingplassar frå år til år.

**Personal- og organisasjonsavdelinga ber om ein auke av lærlingar frå 9 til 12 (3 plassar), med mål om vidare opptrapping til 18 lærlingplassar innan 2019.**

**Ein auke på 3 lærlingplassar vil gje ein auka kostand på kr. 579 474,- for 2017.**

**Finansieringa bør skje ved ei omdisponering av midlar frå dei avdelingane (ansvar) som nyttar lærlingar til Personsla- og organisasjonsavdelinga (ansvar 1264). Ei slik finansiering vil ikkje auke kostanden på budsjettet samla sett.**

Det har òg vore ein diskusjon i regionen om å løne lærlingane 50% gjennom heile lærlingløpet, i staden for eit opptrapping frå 30%. Meldingane attende frå lærlingane og andre er at ei flat avlønning vert opplevd som meir føremålstenleg og økonomisk trygt. I utgangspunktet vil ei slik ordning ikkje auke kostnadane. Det einaste økonomiske ankepunktet er om ein lærling sluttar tidleg i lærlingløpet. Trass denne innvendinga har Ulstein kommune vedteke å nytte flat avlønning, for å imøtekome lærlingane sine behov.

For posisjonere seg i høve konkurransse med kommunane i regionen tilrår Personal- og organisasjonsavdelinga at ein endrar utbetalinga av løn til lærlingane. Dette inneber ei flat lønsutbetaling (50% i 2 år) for alle lærlingane som byrjar frå og med januar 2017.

e) 1265 Felleskostnader

Det er bestemt at organisasjonen skal skifte tidsregistreringssystem. Grunngevinga for dette er bl.a. for å støtte det krav Kommunerevisjon har i høve innsyn og for å få eit meir brukarvenleg system. Systemet vert nytta av fleire kommunar i regionen. Administrasjonen har inngått kontrakt og jobbar med installering m.m. Nytt system skal taksast i bruk frå 1. januar 2017.

Sjølve systemet som er vald er om lag kr. 44 000,- dyrare enn dagens system, sjå tabell nedanfor. I tillegg har administrasjonen inngått avtale om support, med ein lisenspris på om lag kr. 20 000,- per år. Administrasjonen erfarer at det er eit stort behov for supportavtale, og ein ville inngått slik avtale uavhengig av skifte av system.

Oversyn prisdifferanse skifte av tidsregistreringssystem				
	Tidsbanken	Norsk Tid	Differanse	Reell auka kostnad per år eks moms
Årlege lisenskostnader eks. moms	kr 21 000	kr 65 000	kr 44 000	kr 44 000
Årleg supportavtale eks. moms	kr 15 000 *	kr 20 000	kr 5 000	kr 20 000
Årleg kostand eks. moms	kr 36 000	kr 85 000	kr 49 000	kr 64 000

\* Per i dag har Herøy kommune ikkje supportavtale med Tidsbanken.

Samla tilleggskostand frå 2016 til 2017 er om lag kr. 64 000,-.

Denne kostandsauken er å rekne som ein må-kostand, og bes leggast til ansvar 1265, funksjon 120 og konto 11591 (lisensar).

Jan Vidar Dammen-Hjelmeseth

Fosnavåg 22.09.16

Personal- og organisasjonsleiar

# IKT - Avdelinga

Budsjett 2017  
Økonomiplan 2017-2020



## NOTAT

Til:

Frå: IKT-avdelinga

Offl. § 14

Saksnr  
2016/831

Arkivkode  
124

Dato  
23.09.2016

---

### BUDSJETTKOMMENTAR 2017 - IKT-AVDELINGA

#### 1. Generelt

IKT-avdelinga tilbyr standardiserte IKT-tenester som skal støtte dei tilsette i Herøy kommune i sitt daglege virke. Avdelinga leverer eit breitt spekter av IKT-tenester og har ansvar for infrastruktur, applikasjonar, telefoni og brukarstøtte.

IKT-avdelinga ber om fylgjande budsjettamme for 2017

Budsjettpost	Budsjett 2016	Budsjett 2017
Brutto driftsutgifter	6 685 765	7 481 158
Brutto driftsinntekter	646 437	677 450
<b>Netto driftsramme</b>	<b>6 039 328</b>	<b>6 803 708</b>
Avvik i kr. frå førre budsjettår	873 250	764 380
Avvik i % frå førre budsjettår	+16,8	+12,66



## 2. Ansvar og oppgåver

IKT skal støtte opp om effektiv tenesteproduksjon og levere trygge tenester. I tillegg til dagleg brukarstøtte har avdelinga ansvar for planlegging, installasjon og operasjonell drift av infrastruktur, maskin- og programvare.

Avdelinga skal sikre at kommuneleiinga får strategiske råd for ei mest mogleg økonomiske og effektiv drift og utvikling av IKT, basert på kost-/nyttevurderingar

- Utarbeide IKT-strategi og IKT-planar
- Drift og vedlikehald av kommunens IKT-system (applikasjon, nettverk, maskinpark)
- Innkjøp av IT-utstyr
- Utarbeide IKT-strategi og IKT-planar
- Leverandøravtalar, lisenshandtering
- Brukarstøtte/feilmottak
- Bistå i byggeprosjekt
- Telefoni, samhandling

Årsverk	Tilsette
3	3

## 3. Utviklingsmål tenester

IKT-avdelinga vil nytte punkta i SSIKT sin tenestenivåavtale som utviklingsmål for 2017. Dette er ein avtale som avklarar kva oppgåver som ligg til IKT og kva nivå ein skal levere på, samt kva det er forventa at kvar enkelt brukar av systemet må kunne sjølv. Eit av dei viktigaste punkta i det vidare arbeidet med SSIKT er at vi har ein felles og heilskapleg plan på kva vi skal levere, til kva tid og på kva nivå.

Vi skal måle oss sjølve på:

- Responstid på brukarstøtte (både telefon og e-post)
- Løysingstid på ulike saker ut frå kategori (kritisk, høg, normal og låg)
- Oppetid på dei ulike fagprogramma.
- Oppetid på nettverk.

#### 4. utfordringar og overordna vurderingar

Kommunen vert stadig meir avhengig av IKT for å løyse sine oppgåver og levere gode tenestar til innbyggjarane. Områder der ein nyttar IKT vert fleire og utfordringar med å prioritere og standardisere vert større. Utviklinga har gått frå ei rekke frittstående fagsystem og applikasjonar, til krav om integrerte løysingar der informasjonen vert utveksla på tvers av organisasjon og forvaltningsnivå. Det er klare forventingar om fleire digitaliserte og meir tilpassa tenester for innbyggjarar, næringsliv, organisasjonar samt tilsette, og vi må legge til rette for digitale borgarar.

IKT har dei siste åra gått frå å vere ein støttefunksjon til å verte ein kjernefunksjon i organisasjonen. Det er høge krav til driftsstabilitet og tryggleik, og med berre tre tilsette i avdelinga har vi knapt med ressursar i forhold til oppgåver og er sårbare ved t.d. lengre sjukefråver. Skal vi kome vidare på ein god måte med dei ressursane vi har til rådvelde må vi organisere oss slik at ikkje alle må kunne litt om alt, men slik at dei tilsette innafor IT kan dele på oppgåvene seg i mellom, få konsentrere seg om færre oppgåver og auke kompetansen sin på nokre utvalte områder.

Dei sju kommunane på ytre Sunnmøre er allereie godt i gong med eit interkommunalt samarbeid på IKT-sida. Målet er å levere kostnadseffektive, stabile og trygge tenester frå eit felles driftssenter og slik få stordriftsfordelar samt lette arbeidet for dei kommunale IT-avdelingane. Det meste av programvare og brukarkontoar er allereie flytta til felles driftssenter som ligg på Hareid rådhus. Vi har i 2016 køyrt ein prosess der vi ser på korleis ein kan organisere IKT-ressursane på tvers av kommunane i sjustjerna. Det har vore nedsett ei eiga omorganiseringsgruppe som har levert ein rapport til rådmannsgruppa for handsaming. Framdriftsplanen legg opp til at ny organisering av IKT-ressursane skal vere klar til 01.01.2017.

Vi ser og at behovet for å samordne bruken av programvare på tvers av kommunane aukar. Innanfor pleie og omsorg er denne utviklinga kome langt. Alle sju kommunane har felles system og felles rutinar, og utviklinga skjer no parallelt i alle sju kommunane. Vi ser den same utviklinga kome innanfor økonomisystem og seinare også innan andre fagområder.

Herøy er ei av to kommunar som har innført skuleadministrativt-system og signala frå leiinga i skuleavdelinga er at dei vil halde fram med valt programleverandør til trass for at 5 andre kommunar skal gå til felles anskaffing av program. Heilt på tampen av budsjettarbeidet (20.09.17) kom det fram at Oppad, som er leverandør av skuleadministrativt-system i Herøy, var slått konkurs. Kva som skjer med programvaren til Oppad framover er ikkje avklara. Herøy ligg difor inne med ein pott på SSIKT sitt budsjett for opsjon på kjøp av skuleadministrativt-program saman med dei andre kommunane i SSIKT.

## 5. Konsekvensar av vidareføringa av verksemda

IKT-avdelinga sitt forslag til driftsbudsjett 2017 er i hovudsak basert på ei vidareføring av verksemda frå budsjett 2016. Det er lagt inn justeringar i forhold til eit par postar som det allereie er gjort vedtak for.

Det er gjort slike endringar samanlikna med 2016.

Konto	Budsjett 2016	Budsjett 2017	Endring
11900 Husleige	16 761	146 761	130 000
11951 Lisensar	1 062 229	1 112 229	50 000
11208 Div utgift (Straum)	0	15 000	15 000
13500 Kjøp frå kommunar	1 794 415	2 199 053	404 638

### a) 11900 - Husleige

Auke i husleige kjem grunna bytta av kontorlokale. Det vart i 2016 inngått ei 5-årig leigekontrakt med Vestbygget AS. Husleige er justert i forhold til ny leigeavtale. Det er i tillegg lagt inn ein post på 15 000 under Diverse utgifter for å dekke kostnader knytt til straum i dei nye lokala.

### b) 11951 - Lisensar

I samband med scanning av byggesaksarkiv vart det inngått avtale om lagringsteneste på dokumentarkivet med Documaster. Fast pris på dette er 50 000 kroner årleg. Utviklingsavdelinga har betalt lisensen 2015 og 2016, men legg til grunn at denne kostnaden vert ført som fellesutgift på IKT då fleire har nytte av denne tenesta. Tenesta skal på sikt ut til publikum.

### c) 13500 - Kjøp frå kommunar

Justert i forhold til siste versjon av driftsbudsjettet for SSIKT. Det kan kome mindre endringar. Godkjent av rådmannsgruppa for Søre Sunnmøre. Auka driftsramme grunna tilsetjing av ny dagleg leiar og fagressursar innan kart, arkiv og skule.

## 6. Konsekvensar ved omstilling, standardreduksjon, nedlegging av tenester.

Prosess rundt omorganisering av IKT-ressursar opp mot SSIKT er allereie godt i gang. Avdelinga stiller seg positiv til denne omorganiseringa og ser det som naudsynt for å kunne levere solide tenester med dei ressursane ein har til rådvelde

## 7. Forslag til endringar og nye tiltak

a) Driftstiltak

IKT-avdelinga har ikkje forslag til nye lokale driftstiltak i 2017 utanom det som er nemnt under punkt 5.

Det er fleire tenester som vi i løpet av 2017 kan flytte til driftssenteret, og som igjen kan føre til kutt i lokalt driftsbudsjett. T.d. felles internettaksess frå driftssenteret og felles telefonsentral for alle 7 kommunane.

b) Investeringstiltak

IKT-avdelinga ynskjer å få behalde den årlege lokale investeringsramma på 2 000 000.

Innanfor lokal investeringsramme vil ein ha fokus på å gi maskinparken eit lyft. Prøve å få opp talet på pcar per elev i skulen. Utsifting av berbare maskiner som er eldre enn 5 år.

I tillegg ser ein det som naudsynt å oppgradere infrastruktur (lokalt nettverk). Datamengdene som går over nettet aukar stadig og delar av nettverket må rustas opp for å takle komande datatrafikk.

Tiltak	Budsjettert
Maskinvare (PC, klient, skrivarar, skjermar, nettbrett)	1 000 000
Oppgradering av infrastruktur (10G)	500 000
Utbygging WIFI skular og sjukeheim	200 000
Audio/videoutstyr Rådhuset	175 000
Omlagging fasttelefoni (nedbygging telesentralar)	125 000
<b>Totalt</b>	<b>2 000 000</b>

## 8. Kommenterar til drift og investering.

Tala i budsjettforslaget er i samsvar med gjeldande løn pr. d.d. Kjent innkjøp av varer og tenester er prisjustert for 2017.

Med helsing

Guro Gausemel

# Barnehageavdelinga

Budsjett 2017  
Økonomiplan 2017-2020



## NOTAT

Til: Økonomiavdelinga

Frå: Barnehageavdelinga

Saksnr  
2016/831

Arkivkode  
124

Dato  
15.09.2016

### BUDSJETTKOMMENTARAR 2017. BARNEHAGEAVDELINGA

Budsjettpost	Budsjett 2016	Budsjett 2017
Brutto driftsutgifter	70 120 770	72 059 051
Brutto driftsinntekter	-4 019 083	- 4 147 672
Netto driftsramme	66 101 687	67 911 379
Avvik i kr. frå førre budsjettår	1 601 422	1 938 281
Avvik i % frå førre budsjettår	Ca 2,4%	Ca 2,7%

#### 1 GENERELT

Herøy har 4 kommunale barnehagar og 5 ikkje kommunale barnehagar. I tillegg til å drive dei kommunale barnehagane, har kommunen tilsynsansvar og ansvar for driftstilskot til dei ikkje kommunale barnehagane.

#### 2 ANSVAR OG OPPGÅVER

Barnehagen skal i samarbeid og forståing med heimen ta i vare barna sine behov for omsorg og leik, fremme læring og danning som grunnlag for allsidig utvikling. Barnehagen skal bygge på grunnleggande verdiar i kristen og humanistisk arv og tradisjon, slik som respekt for menneskeverdet og naturen, på åndsfridom, nestekjærleik, tilgjeving, likeverd og solidaritet, verdiar som kjem til uttrykk i ulike religionar og livssyn og som er forankra i menneskerettigheitene. Barna skal få utfalde skaparglede, undring og utforskartrong. Dei skal lære å ta vare på seg sjølv, kvarandre og naturen. Barna skal utvikle grunnleggande kunnskap og ferdigheiter. Dei skal ha rett til medverknad tilpassa alder og føresetnader. Barnehagen skal møte barna med tillit og respekt, og anerkjenne barndommen sin eigenverdi. Den skal bidra til trivsel og glede i leik og læring, og vere ein utfordrande

og trygg stad for fellesskap og venskap. Barnehagen skal fremme demokrati og likestilling og motarbeide alle former for diskriminering.

Samarbeidsutvalet skal kvart år fastsette ein årsplan for barnehagen som er i samsvar med lov og lokal/sentral rammeplan.

Tal årsverk i barnehageavdelinga er pr. d.d: **30,6**. Dette talet inkluderer barnehageleiar, grunnbemanning og ekstrabemanning i barnehagane. ( for barn som treng ekstra hjelp og støtte).

### 3.UTVIKLINGSMÅL TENESTER

MÅL	MÅLEINDIKATORAR
<p>1. Mange nok pedagogar til å gi barna eit tilbod i samsvar med lokalt og nasjonalt lovverk.</p>	<p>1. Pedagtettleik over minstenorm, mål innan 2020: 50% av dei tilsette skal ha godkjend pedagogutdanning</p> <p>2. Ubunden tid blir erstatta med til saman ei 100% stilling</p>
<p>I tillegg til eit generelt godt barnehagetilbod ser vi det som svært viktig med tidleg innsats for barn som treng ekstra hjelp. Greier vi det vil barna både no og i framtida få betre livskvalitet og det er god samfunnsøkonomi i å lukkast med dette. Forsking viser at barnehagane er ein av dei beste arenaene til å bygge god psykisk helse. God psykisk helse gir gode mulegheiter for utvikling og læring for alle barn. Mål for barnehagane å få til:</p> <p>1. Godt samspel vaksne-barn og barn-barn.</p> <p>2. Godt samarbeid med heimen</p>	<p>1. Resultat 5,4 på brukarundersøking på indikatorane «godt samspel med vaksne, godt vennskap med andre barn</p> <p>2. Resultat 5,4 på brukarundersøking på indikatoren «samarbeid med heimen»</p>

#### **4. UTFORDRINGAR OG OVERORDNA VURDERINGAR**

Kommunebarometeret seier i sin rapport at barnehagane i Herøy har lavare bemanning enn dei fleste ein kan samanlikne seg med. Slik vi vurderer det kjem det av ein svært streng prioritering av vikarbruk samt at opningstida er auka utan å styrke bemanninga. Barnehageavdelinga ser på pedagogisk kompetanse som avgjerande for mulegheit til tidleg innsats for barn som treng det. Vi arbeider difor med å styrke kompetansenivået i barnehagane m.a ved å erstatte ledige assistentheimlar med pedagogar. Vi har minska assistenttimane til barn med spesielle behov og erstatta dei med støttepedagogtimar. På den måten får vi meir kvalitet i arbeidet med desse mest sårbare barna. Barnehagane melder at det er ei stor utfordring med ubunden tid for pedagogane. Ubunden tid vil sei tid pedagogane treng til planlegging og etterarbeid i høve direkte arbeid med barna. Dette er ein avtalefesta rett alle pedagogar har. I skulen er dette lagt inn og tatt høgde for i stillinga til den enkelte lærar. Slik er det ikkje i barnehagane. Timane (4 t/v per pedagog) blir her «tatt frå barna». Ei løysing på denne utfordringa ville vere å tilsette ein pedagog som kunne vere i barnegruppa når pedagogen har planleggingstid. På den måten kan barna få den oppfølginga dei skal ha gjennom heile dagen, og barnehagen blir meir rusta til tidleg innsats for alle barn.

#### **5. KONSEKVEN SAR AV VIDAREFØRING AV VERKSEM DA**

Konsekvensar av vidareføring av verksemda uten nødvendige tiltak som er peika på, er fortsatt sårbar bemanning med fare for høgt sjukefråver. Ein vil då ha mindre sjanse til tidleg innsats og god oppfølging av det enkelte barn. Barnehagane scora høgt på kommunebarometeret når det gjeld minoritetsspråklege barn i barnehage. Der har vi 100% deltaking. Dette har og sin kostnad. Mange barn utviklar ikkje sosial og språkleg kompetanse berre ved å ha plass i ein barnehage. Mange treng særleg tilrettelegging for at denne læringa skal få ei god utvikling. Spesielt treng desse barna få knytte seg til vaksne og barn slik at dei blir trygge nok til å våge å lære. Til dette trengs kompetente vaksne som har innsikt i kva som skaper tryggleik og utvikling av barnas språklege og sosiale kompetanse.

#### **6. KONSEKVEN SAR VED OMSTILLING, STANDARDREDUKSJON, NEDLEGGING AV TENESTER**

Slik ein ser det så tåler ikkje barnehagane meir standardreduksjon uten at barna vert skadelidande. Ein kan ikkje få ein slik tilstand i barnehagane at det ikkje lenger er bra for barn å vere der.



## **7. FORSLAG TIL ENDRINGAR OG NYE TILTAK**

1. Foreløpig utrekning viser at tilskot til private barnehagar kan bli 4,5 mill kroner høgare i 2017. Dette er pga av prisauke, dei nye reglane i høve pensjon og kapitaltilskot, kommunen sitt to år gamle rekneskap for kommunale barnehagar og innmeldt barnetal frå private barnehagar.
2. Tilsette pedagog/pedagogar i til saman 100% stilling som langt på veg kan erstatte ubunden tid hos pedagogane i dei kommunale barnehagane

## **8. KOMMENTARAR TIL DRIFT OG INVESTERING**

- Tala i budsjettforslaget er i samsvar med gjeldande løn pr. d.d.
- Sum tilskot til private barnehagar er lagt inn i arena slik som inneverande år. Forventa auke i tilskotet er lagt inn som nytt tiltak.
- Foreldrebetaling for heiltidsplassane kan ikkje aukast pga nasjonal makspris.
- Kommunen får auka si ramme med ca kr. 250 000 pga av ordninga med redusert foreldrebetaling og gratis 20t/v for 3- 4- og 5 åringar der familien har ei inntekt under kr. 417 000,- Dette gjeld barn i både kommunale og private barnehagar. Denne summen er lagt inn som ei auke i sum overføringar til andre då det er pengar vi må betale ut pga ei nasjonal innført ordning.

### **Særlege utfordringar i 2017**

- Rekruttere, behalde og auke pedagogisk personale
- Forsvarleg barnehagetilbod heile opningstida til barnehagane
- Arbeide for å auke nærveret/minske sjukefråveret
- Få til god kompetanseutvikling for alle tilsettegrupper

**Dei 2 driftstiltaka vi bed om i 2017**

1. Auke ramma for kommunalt tilskot med ca. kr. 4 000 000,-
2. Tilsette pedagog i 100% stilling

**Dei viktigaste investeringstiltaka i 2016:**

**Ingen investeringstiltak**

Med helsing

Laila Kvalsund Solhaug



# Grunnskuleavdelinga

Budsjett 2017  
Økonomiplan 2017-2020



## NOTAT

Til: Økonomiavdelinga

Frå: Skuleavdelinga

Offl. § 14

Saksnr  
2016/831

Arkivkode  
124

Dato  
20.09.2016

---

### BUDSJETTKOMMENTAR '17 SKULEAVDELINGA

### BUDSJETTKOMMENTAR 2017

#### 1. OM AVDELINGA

Skuleavdelinga omfattar 5 barneskular, 1 ungdomsskule og 1 kombinert skule 1-10, alle med unntak av ungdomsskulen, også med skulefritidsordning. I tillegg driv avdelinga Herøy kulturskule, Internasjonal skule og pedagogisk-psykologisk tenestekontor. I tillegg har vi ansvar for spesialpedagogisk hjelp i barnehagane. Dette er no flytta over til barnehagelova, gjeldande frå 2017.

Det er ca. 1100 elevar i grunnskulen, ca.110 elevar på Internasjonal skule og ca. 660 elevplassar/500 elevar i kulturskulen. PPT arbeider inn mot både barnehage, grunnskule, vidaregåande skule og vaksne med behov for spesialundervisning.

Talet på tilsette er relativt stabil, men årleg justert opp eller ned etter elevtal i skule og SFO, samt særlege behov som tilseier rettar etter opplæringslova.

#### 2. TENESTER

Grunnskulen: Gir fagleg og sosial kompetanse i tråd med opplæringslova, kunnskapsløftet og læreplanane.

Herøy kulturskule: Underviser i musikalske og kunstneriske uttrykk, som instrument, song, dans, drama, teikning, m.m. Tilrettelegging av tilbod i tråd med behov og påmelding.

Internasjonal skule: Gir opplæring i norsk og samfunnsfag for vaksne med minoritetsspråkleg bakgrunn. Tenestene er gratis for flyktingar og innvandrarak gift med nordmenn, andre må betale for tenestene. I tillegg gir avdelinga opplæring i norsk og grunnskuleopplæring for einslege, mindreårige asylsøkjjarar.

For vaksne med rett til grunnskuleopplæring, kjøper vi tenester ved Hareid Ressurscenter.

PPT: Sakkunnig organ med vurdering og tilråding om tiltak og ressursar for elevar som ikkje kan gjere seg nytte av ordinær undervisning. Er elles rådgivarar for skule- og barnehagetilsette og foreldre når det gjeld å legge til rette for elevar med særlege behov.

### 3. LOVVERKET

Opplæringslova med forskrifter utgjer det viktigaste styringsverktøyet for arbeidet til skuleavdelinga. Dette lovverket vert stadig endra, slik at krava og ansvaret til kommunen som skuleeigar aukar. Siste åra har ein sett ei auka grad av detaljstyring.

Kunnskapsløftet legg nasjonale føringar for innhaldet i undervisninga (læreplanar), samt fastset kompetansemål for elevar på ulike årstrinn.

Tilpassa opplæring er eit nasjonalt og kommunalt satsingsområde, nedfelt i Opplæringslova og i Kunnskapsløftet. Alle elevar skal ha like høve til å utvikle evner og anlegg både individuelt og i fellesskap med andre.

I tillegg til Opplæringslova, kjem dei generelle lovverka som styrer kommunen si verksemd.

#### Viktige mål for 2017

Satsingsområde	Måleindikator	Resultat 2015	Resultat 2016	Mål 2017
<b>Grunnskulen:</b>				
Målretta arbeid med lesing	Resultat Nasjonale prøver lesing 5.trinn. Prosent elevar på Meistringsnivå 2 og 3	63,1%	59,9%	65%
Alle elevar skal ha eit godt læringsmiljø	Resultat frå Elevundersøkinga, indikator Meistring	7.trinn:4,0 10.trinn:4,0	7.trinn:3,9 10.trinn:3,8	Minimum 4,0
	Grunnskulepoeng 10.	42,1	39,9	42
<b>Kulturskulen*</b>				
Kvalitet på tilbodet	Fornøgd med total kvalitet	-	-	4,0

**Forklaring:**

Meistringsnivå: Resultat fordelt på 3 nivå, der nivå 3 er best. Målet er at fleire elevar skal meistre eit resultat som plasserer dei på nivå 2 og 3.

Meistring: Indikatoren viser elevane si oppleving av meistring i samband med undervisning, lekser og arbeid på skulen.

Grunnskulepoeng er rekna som summen av eleven sine avgangskaraktarar, delt på antal karakterar og multiplisert med 10.

\*Kulturskulen: Gjennomføre brukarundersøking i 2017. Poeng vert gitt med skår 1-6\*

Skuleavdelinga ber om slik budsjetttramme for 2017:

Budsjettpost	Budsjett 2017 (førebelse tal)	Budsjett 2016
Brutto driftsutgifter	136.494	129.989
Brutto driftsinntekter	22.243	18.555
Netto driftsramme	114.249	111.435
Avvik i kr. frå førre budsjettår	+ 2,8 mill	+2,6 mill
Avvik i % frå førre budsjettår	+ 2,5%	+2,5%

**Avdelinga har slike merknader til budsjettforslaget:**

#### **Inntekter:**

Inntektene i skuleavdelinga gjeld refusjonar av sjukelønn og foreldrepengar, refusjonar frå andre kommunar og fylkeskommunen, statstilskot til ulike formål og brukarbetaling.

For 2017 vil der vere ei ny statleg inntekt i form av tilskot til einslege asylsøkjjarar som skal ha grunnskule- og/eller norskopplæring. Dette tilskotet vert ført på eit eige ansvar 2272, saman med utgiftene til denne aktiviteten.

Brukarbetaling, der vi kan påverke inntektsnivået, er:

#### **1) SFO i grunnskulen.**

Satsane vart auka med 5% frå 1.august 2016, og ligg dermed på middels nivå samanlikna med andre i regionen. Vedtektene vart justerte for å sikre endå betre styring og oversikt. Vi foreslår å auke satsane med 3% frå 1.august 2017. Erfaringar frå andre stader viser at til høgare satsane er, dess færre barn vert innsøkt i SFO. Dette er ei lite ønska utvikling. Konsekvensen kan bli at SFO i krinsane Moltu, Nerlandsøy og Leikanger får så få barn av det vert for kostbart å halde oppe tilbodet, alternativt at opningstida vert for kort i forhold til kva foreldra treng. I dei store krinsane vil ein kunne oppleve at barn vert gåande åleine på ettermiddagstid, fordi foreldra ikkje har økonomi til å nytte SFO-tilbodet.

På bakgrunn av dette foreslår vi 3% auke på satsane frå 1.august 2017, dvs.at full plass vert kr. 2.500. Søskenmoderasjon som før.

#### **2) Kulturskulen.**

Det vart utarbeidd ei omfattande sak i samband med budsjett 2015, der ein gjorde greie for både auke i satsar, og omlegging av rabattsystemet. Tiltrådinga vart vedtatt av kommunestyret, gjort gjeldande frå 1.august 2015. Det er kommunar i regionen som har høgare satsar enn Herøy, som ligg omtrent middels. Vi har vurdert nøye om vi no skal auke satsane slik at vi nærmar oss toppen - basert på politiske signal om å ta ut

inntekspotensialet. Når vi likevel ikkje vil tilrå dette, er det av omsyn til det viktige arbeidet kulturskulen gjer på det haldningsskapande området, samt verdien av den opplæringa skulen gir. Vi har sett at andre kommunar har hatt stor nedgang i deltaking, etter å ha auka satsane mykje. Vi er også urolege for dei økonomiske konsekvensane krisa i dei maritime næringane vil få for privatøkonomien, og at dermed mange barn vert ståande utanfor eit kulturskuletilbod.

For 2017 foreslår vi ein auke i alle satsar på ca 3%, og ein elevplass vil då bli auka frå kr.3.300 til kr.3.400, gjeldande frå 1.aug 2017. Vi vil elles gjere ei ny vurdering av rabattsatsane.

### **3) Internasjonal skule**

Skulen får statleg tilskot for opplæring av flyktningar og innflyttarar med rett og plikt til norskopplæring. Dette er eit tilskot vi ikkje kan styre, anna enn ved å ha så store grupper som forsvarleg, og ved dette drive så driftsøkonomisk som råd.

I tillegg gir skulen tilbod til vaksne arbeidsinnvandrarar, som betaler etter faste satsar. Vi har ikkje tidlegare lagt endring av desse satsane inn for kommunestyret, men justerer med jamne mellomrom basert på prisar i kommunane rundt oss. I tillegg må vi heile tida vurdere kva desse som lærer norsk frivillig, har evne og vilje til å betale for tenestene. Det er svært viktig at dei møter opp på skule og lærer seg norsk, for å kunne bli den samfunnsressursen vi vil at dei skal verte. Også her ser ein bemanning og satsar i samanheng, og prøver å drive så driftsøkonomisk som råd.

Pr. 1.januar 2017 vil satsane vert justert slik, basert på tilpassing i regionen:  
Kr. 140 pr.dag/ kr.150 pr.kveld

#### **Utgifter:**

Budsjettet er basert på ei framskriving frå 2016, med justering basert på erfaringstal, for at budsjettet skal bli så reelt som råd.

Ein har prøvd å ta ned utgifter der det er muleg, men her er lite å skjere. Dette med bakgrunn i stadig innsparing og stram drift over lengre tid. Vi viser også her til Kostra-rapporten som sa at skuleavdelinga dreiv effektivt og at her var lite meir å hente. Så veit vi at også etter 2013, som tala i rapporten var basert på, har vi kutta ned endå meir, jfr mindreforbruket i 2014, reduksjon i ramme for 2015, og mindreforbruk både i 2015 og 2016, basert på styringssignal. Grunnskulen i Herøy har lav lærartettleik samanlikna med andre kommunar i fylke og land, noko som har vore påpeikt fleire gongar. Vi driv no svært stramt, og det merkast, kanskje særleg i fådelte skular og på ungdomstrinnet.

## **Endringar med konsekvensar for 2017.**

1. Vi etablerer ei avdeling under Internasjonal skule for opplæring av ungdomar i alderer 15-18 år i asylmottaket. Det er tilsett lærarar og vi har dermed faste kostnader. Inntektene er basert på talet på asylsøkjjarar som til eikvar tid er i mottaket og har rett til opplæring.
2. Nasjonal føring for styrking av begynnaropplæringa /tidleg innsats. Kommunen har fått tilskot til å auke opp pedagogtettleiken.
3. Auke i spesialundervisninga på Møre barne- og ungdomsskule. Refusjonskrava er forventa å auke med 1 mill for 2017.

## **Særlege utfordringar i 2017**

### **1) Herøyskulen i det digitale samfunnet**

Grunnskulen greier ikkje i dag å sikre dei digitale ferdigheitene til elevane slik dei nasjonale læreplanar tilseier. Konsekvensane ser ein i kartleggingar/prøver som vert køyrt elektronisk, og der elevar vert utrygge. Skulane har mangla nok og stabilt utstyr til at elevar får lære og utvikle ferdigheitene sine.

Det såkalla I'pad-prosjektet som vart pilotert for 5. og 8. klasse på to skular i 2016, syner gode resultat og burde ha vore rulla ut til fleire skular og årstrinn.

### **2) Styrking av leiarrolla i grunnskulen**

Den gamle rektorrolla har gradvis blitt endra over tid, med stadig aukande press både på ansvar og oppgåver. Likevel følgjer Herøy fortsatt den gamle reknemodellen med ressursar til rolla, der mange av rektorane fortsatt har undervisning i stillingane sine. Dette må endrast. Først og fremst for at rektorane skal kunne finne tid til å vere pedagogiske leiarar i skulekvardagen, men også for at dei ikkje skal «brenne seg ut». I tillegg ser vi at det er vanskeleg å rekruttere til rektorstillingar i Herøy.

### **3) Mottak av nye flyktingar, innvandrarar og asylsøkjjarar**

Vi mottar til dels ressurskrevjande tenestemottakarar, ofte barn i ulike aldrar, og einslege mindreårige asylsøkjjarar Mange har lite skulegang, kan gjerne ikkje vårt alfabet, og treng systematisk og omfattande opplæring i språket vårt. I tillegg til grunnskulen, gjeld det også Internasjonal skule - særleg for å kunne bruke tid til å lære dei alfabetet, før dei kan gå inn i ei ordinær språkgruppe og starte på opplæringa. Ofte har borna også med annan utfordrande bagasje enn mangel på norsk språk. Skulavdelinga treng å få



tilført midlar frå flyktningstilskota for elevar i den kategori, men må handterer andre innanfor eiga ramma.

#### 4) **Nye nasjonale strategiar og krav**

Regjeringa køyrer ein offensiv skulepolitikk. Det har nyleg kome fleire dokument som set retning og standard for norsk skule:

- NOU 2015:8 Fremtidens skole
- Strategidokumentet Kompetanse for kvalitet, samt forskrift med omfattande kompetansekrav for lærarar, gjeldande frå 1.august 2015
- Realfagstrategien, som set store krav til skuleeigar i form av vidareutdanning og tilrettelegging
- Nye læreplanar, med generell del

Konsekvensen av desse dokumenta vil etter kvart vise seg i form av meir lover og forskrifter.

#### 5) **Forsvarlege skulebygg**

Fleire av skulane våre er fortsatt ikkje godkjende etter forskrift om miljøretta helsevern. Dei to største utfordringane er relatert til Bergsøy skule avd. Borga og Ytre Herøy ungdomsskule. Det er viktig å kome raskt i gang med planlegginga av ny skule på Bergsøya, for å kunne starte på ein veg mot betre arbeidsforhold for dei mange elevane og tilsette på desse skulane. Lokala til kulturskulen i kjellaren på kulturhuset, er pr.idag ikkje eigna til framtidig utvikling av kulturskulen. Der er lavt under taket, dårleg luft/inneklima og for lite areal.

### **Prioriterte driftstiltak for å nå måla for 2017**

#### **1. Styrke leiinga i grunnskulen**

Sikre at alle rektorar/skular får auka tid til leiing, for å kunne arbeide i tråd med Herøyskulen sin strategi for skuleutvikling.

**SUM: kr.450.000 (årskonsekvens)**

#### **Konsekvensar ved å ikkje gjennomføre dette:**

Svakare pedagogisk leiing i Herøyskulen

Endå større utfordringar med rekruttering av leiarar

#### **2. Sikre at elevane når måla for digitale ferdigheiter**

Dette må sikrast gjennom nok og stabilt utstyr, samt pedagogisk/digital kompetanse til å kunne leie læring og utvikling i tråd med planar for digital læring. Vidareføring av I'pad prosjektet til å omfatte begynneropplæringa i heile Herøyskulen (1.-2.årstrinn), vil vere eit viktig bidrag til dette.

**SUM: kr.190.000**

### **Konsekvensar ved å ikkje gjennomføre dette:**

Herøyskulen sakkar akterut i teknologisk utvikling. Elevane som kjem ut herifrå, har ikkje dei digitale ferdigheiter dei skal ha etter læreplan og kompetansemål. Endå viktigare er at dei manglar den digitale kompetanse som trengst i eit samfunns- og arbeidsliv som vert meir og meir teknologisk, ikkje minst i vår region.

### **3. Utsifting av lærebøker**

Det er behov for utsifting av læreverk, i hovudsak norsk og engelsk på barnetrinnet. Dei gamle er utslitne, og det har kome nye versjonar sidan førre innkjøp. Gammal versjon er ikkje lenger tilknytt nettressursar.

Ein del av kostnaden må takast innanfor skulane sine ordinære driftsrammer ved hard prioritering, men det er nødvendig med noko tilførsel av friske midlar.

Til fordeling på skulane, basert på elevtal, trengst det:

**SUM: kr.350.000**

### **Konsekvensar ved å ikkje gjennomføre dette:**

Bøker som fell frå kvarandre, og manglande tilgang til lærebokforlaga sine nettressursar som tilleggsmateriell.

### **Investeringsiltak i 2017**

#### **Utstyr og inventar i skuleavdelinga**

Skuleavdelinga fekk i 2016 ei løyving på kr.400.000 til fornying og nyinnkjøp av inventar og utstyr i grunnskulen. Dette betydde svært mykje, både for trivsel og læringsmetodar. Vi er derimot ikkje i mål. Det er fortsatt behov for meir investering i digitale læremidlar og programvare, og det er fortsatt behov for meir oppdatering og modernisering. Vi ber derfor om ein ny sum til fordeling - ikkje berre Grunnskule, men også Kulturskule og Internasjonal skule.

Sum kr.400.000

20. september 2016

Skuleleiaren

# Avdeling for Barn, familie og helse

Budsjett 2017  
Økonomiplan 2017-2020

**NOTAT**

Til: Økonomiavdelinga

Frå: Avdeling for Barn, Familie og Helse

Offl. § 13 j fvl § 13

Saksnr  
2016/831Arkivkode  
124Dato  
22.09.2016**BUDSJETTNOTAT FRÅ BARN- FAMILIE- OG HELSEAVDELINGA**

Barn,- familie- og helseavdelinga ber om slik budsjetttramme for 2017:

## Tidlegere BFH

Budsjettpost	Budsjett 2016	Budsjett 2017
Brutto driftsutgifter	50 215 296	50 935 813
Brutto driftsinntekter	10 621 327	10 611 124
Netto driftsramme	39 593 969	40 324 689
Avvik i kr. frå førre budsjettår	1 888 926	730 720
Avvik i % frå førre budsjettår	4,9	1.8

## Tidlegere NAV

Budsjettpost	Budsjett 2016	Budsjett 2017
Brutto driftsutgifter	20 217 618	21 178 182
Brutto driftsinntekter	10 987 796	10 440 093
Netto driftsramme	9 229 822	10 738 089
Avvik i kr. frå førre budsjettår		1 508 267
Avvik i % frå førre budsjettår		16

## Samla avdeling

Budsjettpost	Budsjett 2016	Budsjett 2017
Brutto driftsutgifter	70 432 914	72 113 995
Brutto driftsinntekter	21 609 123	21 051 217

Netto driftsramme	48 823 791	51 062 778
Avvik i kr. frå førre budsjettår		2 238 987
Avvik i % frå førre budsjettår		4,5

## 1. Generelt:

Fagområda innan avdelinga Barn-, familie- og helse er delt i sju seksjonar, barnevern, førebyggjande seksjon (særleg helsestasjon og skulehelseteneste), seksjon psykisk helsevern, seksjon rehabilitering, seksjon samfunnsmedisin og legeteneste, seksjon bustadsosial, flyktning og rus samt seksjon NAV (minimum). Dei to sist nemnde seksjonane vart ein del av avdelinga frå og med 1.1.2016.

## 2. Ansvar og oppgåver:

Avdelinga har eit breitt og samansett ansvarsområde. Innanfor helse skal avdelinga bidra til å sørge for at alle som oppheld seg i kommunen får forsvarlege helsetenester. Dette gjeld tenester både innan somatikk og psykisk helsevern. Avdelinga ivareteke dette ved mellom anna jordmorteneste, helsestasjon og skulehelseteneste kor dei førebyggjande aspekta ved tenestene er særskild framtrekkjande. Innan legetenesten psykisk helsevern og rehabilitering vil det og vere eit sterkt førebyggjande aspekt, men og eit behandlingsansvar ved at pasientane/brukarane skal få ei forsvarleg behandling gjennom heile døgnet (legevakt) der dette er behovet.

I tillegg til dei konkrete brukarrelaterte oppgåvene er dei samfunnsmedisinske oppgåvene vektlagt, til sikkerheit og tryggleik for lokalsamfunnet.

Barnevernet skal sikre at born og unge som lever under forhold som kan skade deira helse og utvikling, får hjelp og omsorg og trygge oppvekstvilkår. Alle undersøkingar i barnevernet skal etter at melding er gjennomgått, startast opp snarast og avsluttast innan 3 månader (i særlege tilfelle 6 månader). Ingen barn skal etter vedtak er fatta, vente meir enn 6 eker på tiltak frå kommunen.

Bustadsosial og rus skal bidra og sikre at vanskelegstilte grupper får tilpassa tenester i størst mogleg grad. Dette skjer mellom anna ved ein aktiv oppsøkjande verksemd. Flyktningetenesta skal sørge for at dei flyktningane kommunen tek i mot og busett får ei tilfredsstillande oppfølging. Dette er arbeid som går overtid og det er særskild viktig å få til ei god integrering både av dei vaksne og borna.

Nav(minimum) har som oppgåve å følgje oppe arbeidsmarknaden og ikkje minst dei som av ulike grunna fell utafør. Det er og ei stor oppgåve å følgje opp sosialtønadar, både set i samanheng med arbeidsmarknaden og andre forhold.

### 3. Utviklingsmål tenester:

MÅL	MÅLEINDIKATOR
Rekruttere i henhold til rekrutteringsplan for fastleger. Fulle ledige fastlegeheimal.	Tilsette i 4 ledige heimlar.
«Ta tilbake» pasientane til Herøy frå andre kommunar ved at skapa trygghet for befolkningar med stabil legedekning	Sjå på tala og samanlikne med det årleg vert rapportert.
Mindre bruk av vikarar, kun til naudsynt ferie-og evt. sjukefråvær.	Målast ved utgifter til vikarar.
Unge jenter som slit psykisk i kommunen skal reduserast	Bedre resultat for psykisk helse for jenter ved neste UngData undersøking i 2018
Auke antall med vedtak på tenester i Psykisk Helse, som har tildelt aktivitetstiltak utanfor eigen heim - dagaktivitetstilbod - gruppetilbod - individuelt tilpassa tilbod	Målast ved at ein får fleire pasientar med tildelt aktivitetstilbod.
Gjennomføre brukerundersøking for dei private fysioterapeutane i 2017.	Utvikle og gjennomføre undersøkinga slik at ein seinare kan følgje utviklinga
Undersøkelsessaker i barnevern skal følgje krava til tid for undersøking som er i lovverket	Ingen overskridelser i undersøkelsessaker
Få på plass god samarbeidsrutiner med samarbeidspartane i flyktingtenesta.	Gode og fungerande møteplassar
Redusere utbetaling av økonomisk sosialhjelp jamført med samme tidspunkt året før.	Følgje utvikling nøye og sjå på tiltak for å redusere utbetalingen.

### 4. Utfordringar og overordna vurderingar

Legesituasjonen vil også i 2017 vere utfordrande sjølv om ein nå får nye avtaler Det er eit håp om at desse avtalene og det utviklingsarbeidet som er skissert i avtalene skal bidra til at vi i løpet av 2017 får ein stabil legedekning.

Når det gjeld så vel barnevern som psykisk helse går det fram av mellom anna Kommunebarometeret og Kostrapporten at dekningen av fagpersonar er låg. Dette er særleg utfordrande for tenestane og kan og lett føre til for store belastningar på einiskilde fagpersonar og med det langvarige sjukefråvær.

I løpet av særleg det siste året har vi fått fleire alvorleg sjuke og/eller skadde pasientar som treng mykje fysioterapi. Dette er utfordrande og mange må nok vente i lengste laget før dei får behandling.

Avdelinga vil i løpet av 2017 gjennomføre brukarundersøkingar. I dei fleste tilfelle vil ein då nytte Betre kommune sine undersøkingar. Når det gjeld dei private tenestene som lege og fysioterapi vil vi måtte utvikle eigne undersøkingar.

#### **5. Konsekvensar av vidareføringa av verksemnda.**

Konsekvensar av ei vidareføring av verksemnda utan at dei tiltaka som er påpeika vert teke omsyn til vil føre til store konsekvensar. Det er utenkjeleg at det ikkje vert teke omsyn til dei nye avtalane som er forhandla fram for fastlegane. Det er og særst uheldig om det ikkje nå vert løyva midlar til naudsynte stillingar innan barnevern, psykisk helse og rehabilitering.

Særleg når det gjeld barnevern er det viktig å ha med at fylkesmannen nå i fleire år har dekkja ei stilling som vi har hatt særst god nytte av.

#### **6. Konsekvensar ved omstilling, standardreduksjon, nedlegging av tenester.**

Det er ingen del av tenestene innan avdelinga som kan tole ein reduksjon utan at brukarane og pasientane vert skadelidande. Slik ein ser det driv avdelinga til dels i den nedre del av kravet til forsvarlege tenester og har dermed lite å gå på når det gjeld innhald. Ei kan heller ikkje sjå at nokon teneste kan leggast ned då det er lovpålagde tenester avdelinga i det alt vesentlege leverar.

Det er varsla at kommunane frå 2017 skal få eit større ansvar for pasientar innan psykisk helse og rus, dette ser ein at vil føre med seg auka arbeidsbyrde og heller ein auke av tenesteproduksjon enn ein reduksjon.

#### **7. Forslag til endringar og nye tiltak**

Tala i budsjettforslaget er i samsvar med innvilga faste stillingar og kjent forbruk av varer og tenester med innlagt prisjustering. Auken i tidlegere NAV frå 2016 til 2017 skuldast i det alt vesentlege at stillinga som programrådgivar nå er lagt inn etter kommunestyrevedtaket iK sak 135/16.

Når det gjeld legetenesten er det lagt inn eit forslag om å auke på kr. 1.300 000,- til dekning av dei framforhandla leigeavtalene for fastlegane. Dette er naudsynt dersom avtalene skal kunne trå i kraft.

Det er og lagt inn eit beløp på kr. 200.000,- for tiltak i rekrutteringsprosessen for fastlegar.

Det er lagt inn forslag på nye fagstillingar innan barnevern og psykisk helse. Dette pga at vi har låg dekning innan desse områda og at tenestene har mange og store utfordringar.

Innen rehabilitering er det og eit forslag om auke, dette gjeld då både auke driftstilskot med 20% for psykomotorisk fysioterapi og auke med omlag ei halv stilling som fysioterapeut.

Når det gjeld kvardagsrehabilitering er det ikkje teke omsyn til behov for endring her då dette er teke inn i budsjettet for pleie- og omsorgsavdelinga.

Utbetaling av sosialhjelp har vore sterkt underbudsjettet i fleire år. Det er derfor lagt inn eit beløp her på kr. 2.000.000,- slik at budsjett skal kome noko meir i tråd med faktiske utgifter.

Oppreisningsordning for barnevernsbarn, skuleheimsbarn og fosterbarn er i vedteke og i gang som felles ordninga i Møre og Romsdal. Kommunen har så langt ikkje fått krav om utbetaling av konkrete erstatningar men det må vi påregne. For 2017 er det oppført kr. 300.000,-.

I dei interkommunale ordningane kommunen er med vil ein på bakgrunn av erfaringstal måtte rekne med auka utgifter. Dette er utgifter kommunen i liten grad styrar sjølv. Dette gjeld særleg på bakgrunn av auka vaktberedskap og ny legevaktsformidling.

Ein har og set opp eit beløp til tolketenester då vi ser at det vert stadig meir bruk av tolk både med omsyn til flyktninar, asylantar og arbeidsinnvandare.

#### **8. Kommenterar til drift og investering**

Tala i budsjettet er i samsvar med innvilga stillingar og kjent forbruk av varer og tenester med innlagt prisjustering.

Det er ikkje lagt inn nokon anna auke enn det som er kommentert særskilt ovafor. Det er ikkje foreslege investeringstiltak.

Med helsing

Inger Marie Tofthagen



# Pleie- og omsorgsavdelinga

Budsjett 2017  
Økonomiplan 2017-2020



## NOTAT

Til: Økonomiavdelinga

Frå: Bu- og habiliteringsavdelinga

Saksnr  
2016/831

Arkivkode  
124

Dato  
24.09.2016

### BUDSJETTKOMMENTAR 2017. PLEIE OG OMSORGSAVDELINGA

Pleie- og omsorgsavdelinga ber om slik budsjetttramme for 2017:

Budsjettpost	Budsjett 2016	Budsjett 2017
Brutto driftsutgifter	129 880 095	
Brutto driftsinntekter	-20 445 849	
Netto driftsramme	109 434 246	
Avvik i kr. frå førre budsjettår	3 786 258	
Avvik i % frå førre budsjettår	3,45%	

#### 1. GENERELT

Budsjettet er vidareført etter 2016 driftsnivå. Fastløn overført frå Agresso til Arena er kontrollert og korrigert ved feil. Oppretta heimlar er korrekt. Lønsvekst er lagt på av økonomileiar.

Vikarløn på kortidsfråver, ferie og variabel tilleggsløn er korrigert av økonomileiar med prisvekst. Det same gjeld øvrige driftspostar. Desse postane er ikkje finrekna på frå vår side.

Tidligere reservert bevillingar/avsetningar pålagt avdelinga er korrigert i null.

## 2. ANSVAR OG OPPGÅVER

Pleie- og omsorgsavdelinga er ei av dei største tenesteytande resultateiningane i Herøy kommune. Avdelinga er bygt opp med ein administrasjon med overordna ansvar for plan- og kvalitetsarbeid, økonomi, sakshandsaming, enkeltvedtak og koordinering av pasientflyt med meir. Der er ei kjøkken- og driftsavdeling og sju underavdelingar som driv institusjons- og heimetenester. Avdelinga er langt framme på mange område, men står overfor store utfordringar når det gjeld aukande pasientgruppe, rekruttering av kvalifisert personell og nye ansvarsområde som følgje av samhandlingsreforma.

Avdelinga har eit spesielt ansvar for institusjons- og heimetenester. For å løyse oppgåvene har eit tett samarbeid med dei andre avdelingane med tilstøytande ansvarsområde.

Avdelinga yt i hovudsak tenester etter helse og omsorgstenestelova.

Avdelinga har totalt 142,98 årsverk per 01.10.16

## 3. UTVIKLINGSMÅL TENESTER

SATSINGSOMRÅDE	MÅLEINDIKATOR	RESULTAT 2016	MÅL 2017
TENESTE	Eit trygt og godt tenestetilbod		
	Samla snitt på brukarundersøking, skal vere betre enn landssnittet	-	
Betre kvalitet i demensomsorga	Tal på tilsette med vidareutdanning i demensomsorg	12	15
	Tal på personar med demens som nyttar dagplasztilbod	30	35
Offensiv satsing på veiferdsteknologi	Tal på digitale tryggleiksalarmar i tenesta	175	200
	Tal på tilsette med mobilpleie i tenesta		

#### 4. UTFORDRINGAR OG OVERORDNA VURDERINGAR

- Nye ressurskrevjande pasientar i heimetenesta, som må ha 1:1 bemanning.
- Høgt press på sjukeheimane i forhold til ta i mot pasientar fortløpande frå sjukehusa.
- Begrensa lege og fysioterapidekning i sjukheim.
- Begrensa tilgang på kvalifisert fagpersonell. Spesielt korttids- og langtidsvikarar i turnus.
- Vi står overfor stadig større sammensette problemstillingar og krava til kompetanse aukar i takt med det.
- Vidare implementering av helsenett og velferdsteknologi

#### 5. KONSEKVEN SAR FOR VIDAREFØRING AV VERKSEMDA

##### **Tenestene er tilfredstillande:**

Samhandlingsreforma har utfordra oss, men vi har klart å ha god og jamn pasientflyt i Herøy kommune. Kvaliteten på tenesta er i hovudsak bra, medan kvaliteten på institusjonsbygga kan diskuteras. Det er likevel verdt å framheve at samhandlingsreforma har gjeve oss nye utfordringar i institusjonane, knytt til behovet for fagkompetanse, då pasientane har eit anna og meir krevjande sjukdomsbilete no enn før.

Pleie og omsorgsavdelinga opplever svært høgt press i heimetenesta. Vi håpar at vi klarar å vri litt ressursar ved omlegginga frå Gul- avdeling til heildøgnsbemanna omsorgsbustadar. Kostrarapporteringar knytt til pleie og omsorgstenestene viser at Herøy kommune har hatt ein sterk produktivitetssauke sidan 2009. Den gevinsten meiner vi at vi no har henta ut. Anten må vi ha fleire tilsette i grunnbemanning, eller så må vi jobbe annleis enn vi gjer. Prosjekt kvar dagsrehabilitering som var lagt fram i K-sak 83/16, vil vere viktig få å kome eit steg vidare for å løyse utfordringane vi ser i heimetenesta.

Pleie og omsorgsavdelinga er vidare aktivt med i fleire prosjekt knytt til utvikling og bruk av velferdsteknologi. Vi er heile tida på jakt etter å arbeide smartare og meir effektivt.

Frå januar 2017 vert den nye samordna avdelinga med heildøgnsbemanna omsorgsbustadar satt i drift. Dette vert eit klart kvalitetsløft for tenesta.

**Kommunen yter tenester i samsvar med lovverket:**

Pleie og omsorgsavdelinga skal som hovudregel få medhald i saker som vert overprøvd av fylkesmannen.

**Brukarane er tilfreds med dei kommunale tenestene:**

Pleie og omsorgsavdelinga har planer om å gjennomføre ny brukarundersøking i 2017.

**6. KONSEKVEN SAR VED OMSTILLING, STANDARDREDUKSJON, NEDLEGGING AV TENESTER.**

Pleie og omsorgsavdelinga yt i all det vesentlege lovpålagde tenester, med individuelle vurderingar i kvar enkeltsak. Kommunen kan ikkje vurdere reduksjon i tenester ut frå kommunen sin økonomiske situasjon, eller vurdere standardreduksjon på generelt grunnlag.

Kommunen si plikt er å vurdere kva den einskilde innbyggjar har rett til, av nødvendig helsehjelp.

Pleie og omsorgsavdelinga vurderar likevel kontinuerlig om vi kan arbeide meir effektivt, for å løyse fleire oppgåver utan tilsvarande auke i ressursane. I samband med det foreslår pleie og omsorgsavdelinga i samarbeid med bu- og habiliteringsavdelinga ei redusering av stilling i felles administrasjon tilsvarande 80% merkantil stilling. Dette er lagt inn som eit salderingstiltak i

Arena. Berekna innsparing i 2017 og vidare i økonomiplanperioden er 510.000 per år.

## 7. FORSLAG TIL ENDRINGAR OG NYE TILTAK

### MÅ-tiltak drift 2017

**Driftstiltak 1** – Oppretting av 9,5 nye årsverk i heimetenesta til to nye ressurskrevjande pasientar med kontinuerleg 1:1 bemanning.

Kostnad: Lønnskostnad brutto inkl sosiale utgifter: 4.980.000,- Vi vil få statstilskot med dekking av 80% for kostnaden over 1.080.000 for begge pasientane etter gjeldande satsar. Netto kostnad vert difor  $4.980.000 - 2.255.230$  (i auka tilskot) = 2.724.000,-

**Driftstiltak 2** – Auka ressurs til driftsteknikar tilsvarande 0,5 årsverk.

Arbeidsmengda som ligg til driftsteknikar har auka for kvart år, i tråd med det aukande behovet for oppfølging av teknisk utstyr. Slik situasjonen er i dag, er det ikkje mogleg å løyse oppgåvene med kun 1,5 årsverk. Her må det kome ei styrking av ressurs.

Kostnad: 262.000,- inkl sosiale utgifter.

**Driftstiltak 3** – Partnerskap i ALV – arena for læring og utvikling av velferdsteknologi. Ved hjelp av prosjektmidlar er det etablert ein kompetansebase på Høgskulen i Ålesund. Herøy kommune er med, men tiltaket er ikkje budsjettert. Årleg kostnad er sett til 75 000.

### ØNSKA-tiltak drift 2017

#### **Driftstiltak 4 – Prosjekt kvardagsrehabilitering**

Viser til K-sak 83/16, der prosjektet skulle sjåast i samanheng med budsjettarbeidet.

Det er behov for eit kjernepersonale med, ergoterapeut, fysioterapeut, sjukepleier i 60 % kvar som er ressurspersonar i kvardagsrehabiliteringa. Dette kjernepersonale kaller vi motorteam. Disse bør ha kompetanse og vidareutdanning innan rehabilitering, der rolla er å kunne kartlegge behov, opplæring, holdningsendring, organisering.

Heimetrenerane blir heimetenesta i det enkelte distrikt.

I desse stillingane som motorteam bør det opprettast nye stillingar. Til saman 1,8 årsverk.

Reknestykket er då på kr 450.000 x1,8 årsverk + sosiale utgifter og arbeidsgivaravgift. Dette utgjer ca. kr 1 081.000,-

Bakgrunn for val av 60 % stilling per faggruppe er fleire.

- Ein føresetnad for at kvardagsrehabilitering teamet skal fungere er at dei arbeider tverrfagleg. Dette krev ein viss kontinuitet der teamet arbeider saman.
- Viktig å halde på fagressursar, mindre stillingar aukar sjansen for gjennomstrøyming.
- Erfaringar frå andre kommunar, viser at det krev så pass stor stillingsprosent for å få gjennomført kvardagsrehabilitering med dei arbeidsoppgåvene som ligger i arbeidet.
- Teamet har ansvar for haldningsendring og opplæring for personalet, brukarar og befolkning generelt.
- Det er umogleg å omgjere fagstillingar av det som er kjernepersonell pga lite ressursar. For å klare å få til kvardagsrehabilitering trenger vi nye stillingar i motorteamet.

## MÅ-tiltak investering 2017

Investeringstiltak 1 – Vidareføring av posten til utskifting av utstyr på 200.000,- Grunngeving for prioritering: Det er behov for stadig fornying av utstyr til store kostnader. På institusjonskjøkkenet aleine er det behov for utstyr til over 300.000,-

### 8. KOMMENTAR TIL DRIFT OG INVESTERING

I fjor var det sterkt søkelys på tidspress i heimetenesta. Dette er framleis ei aktuell problemstilling, utover behova knytt til dei nye ressurskrevjande brukarane. Det er difor sterkt ønskeleg å få satt i gang med prosjektet kvardagsrehabilitering. Kostrarapporteringar knytt til pleie og omsorgstenestene viser at Herøy kommune har hatt ein sterk produktivetsauke sidan 2009. Den gevinsten meiner vi at vi no har henta ut. Anten må vi ha fleire tilsette i grunnbemanning, eller så må vi jobbe annleis enn vi gjer. Andre kommunar og land, har vist til at kvardagsrehabiliteringsprosjekt har gitt gevinst i sine kommunar.

Samhandlingsreforma kom i 2012, og sidan då har vi erfart ytterlegare press på behov for både fagkompetanse og eit auka forbruk på driftspostane. Dette har si årsak i meir kompliserte sjukdomsbilde, behov for meir prøvetaking, legetilsyn, medisinske forbruksvarer, og øvrige utgifter som fylgjer av dette og raskare pasientflyt. På sikt bør Herøy klare å jamne ut det gapet på legedekning, som KOSTRA-tala syner at vi har i forhold til andre kommunar, med ei satsing på høgare legedekning i sjukeheim.

Med helsing

Renathe Rossi-Kaldhol  
Konst. leiar for pleie- og omsorgsavdelinga



# Bu- og habiliteringsavdelinga

Budsjett 2017  
Økonomiplan 2017-2020



## NOTAT

Til: Økonomiavdelinga

Frå: Bu- og habiliteringsavdelinga

Saksnr  
2016/831

Arkivkode  
124

Dato  
24.09.2016

---

### BUDSJETTKOMMENTAR 2017. BU- OG HABILITERINGSAVDELINGA

Budsjettpost	Budsjett 2016	Budsjett 2017
Brutto driftsutgifter	51 781 416	55 290 735
Brutto driftsinntekter	12 723 949	12 737 735
Netto driftsramme	39 057 467	42 533 371
Avvik i kr. frå førre budsjettår	2 773 645	3 475 904
Avvik i % frå førre budsjettår		

#### 1. GENERELT

Budsjettet er vidareført etter 2016 driftsnivå. Fastløn overført frå Agresso til Arena er kontrollert og korrigert ved feil. Tal på oppretta heimlar er korrekt. Ansvar 3333 Avlastinga/Toftestøvegen har i feilbudsjettering i 2016 på pensjonsgivande tillegg. Dette er korrigert for 2017, sidan Agresso har overført reelle tall. Lønsvekst er lagt på av økonomileiar.

Vikarløn på kortidsfråver, ferie og variabel tilleggsløn er korrigert av økonomileiar med prisvekst. Det same gjeld øvrige driftspostar. Desse postane er ikkje finrekna på frå vår side.

Tidligare reservert bevillingar/avsetningar pålagt avdelinga er korrigert i null.

## 2. ANSVAR OG OPPGÅVER

Gjennom Bu- og habiliteringsavdelinga skal kommunen sikre at menneske med utviklingshemming vert gitt nødvendige og individuelt tilpassa tenester. Det skal leggjast til rette for at den enkelte får høve til å leve og bu sjølvstendig og til å ha eit aktivt og meiningsfullt tilvære i fellesskap med andre. Tenestetilbodet skal vere samordna og fleksibelt slik at kontinuiteten i tenesta vert ivareteken. Tenestetilbodet skal så langt som råd vere utforma i samarbeid med brukaren.

Det er ei målsetting for kommunen at avdelinga skal byggje opp eit samordna tenestetilbod med fagleg kompetanse retta inn mot målgruppa. Det skal vere «ei dør» som opnar opp for dei nødvendige tenestene; med tanke på å gjere tenestene meir oversiktleg for innbyggjarane i kommunen.

Avdelinga yt teneste etter helse og omsorgstenestelova og opplæringslova.

Avdelinga har totalt 62, 44 årsverk per 01.10.16

## 3. UTVIKLINGSMÅL TENESTER

SATSINGSOMRÅDE	MÅLEINDIKATOR	RESULTAT 2016	MÅL 2017
Sikre kvalitet, likeverdig tenestetilbod og stor grad av brukarorientering	Samla snitt på brukarundersøking, skal vere betre enn landssnittet	-	
Kompetanseutvikling i tenesta for utviklingshemma	Andel tilsette med fagkompetanse på yrkes og høgskulenivå Nedgang i dispensasjonar for tilsette knytt til HOTL kap. 9 om tvang og makt	74.5% samla 8	80 % samla 6

## 4. UTFORDRINGAR OG OVERORDNA VURDERINGAR

- Dårleg kvalitet, for lite plass og manglande høve for tilrettelegging på dagtilboda.
- Rekruttere kvalifisert personale

- Kompetanseutvikling
- Nye brukarar med andre utfordringar enn det vi har hatt før
- Sjukefråvær og overtid

## **5. KONSEKVEN SAR FOR VIDAREFØRING AV VERKSEMDA**

### **Byggje opp eit samordna tenestetilbod :**

Herøy kommune er avhengig av ei samordning og utvikling av dagtilboda for å betre kvaliteten på tenestetilbodet ytterligare. Kommunen har eit svært begrensa tilbod per d.d

### **Tenestene er tilfredstillande:**

Per i dag har vi omsorgsbustader som dekker behovet, 4 nye bu-einingar tilpassa brukarar med store behov. I åra framover vil det kome brukarar innan autismespekteret som gir utfordringar i høve bustad og arbeid. Vi har pr. dags dato kapasitet i avlastingsinstitusjonen.

Den store utfordringa er å imøtekomme den plikta kommunen har, for å arbeide for at det blir satt i verk velferds og aktivitetstiltak for dei personane som treng det.

### **Kommunen yter tenester i samsvar med lovverket:**

Bu- og habiliteringsavdelinga skal som hovudregel få medhald i saker som vert overprøvd av fylkesmannen.

### **Brukarane er tilfreds med dei kommunale tenestene:**

Bu- og habiliteringsavdelinga har planer om å gjennomføre ny brukarundersøking i 2017.

## **6. KONSEKVEN SAR VED OMSTILLING, STANDARDREDUKSJON, NEDLEGGING AV TENESTER.**

Bu- og habiliteringsavdelinga yt i all det vesentlege lovpålagde tenester, med individuelle vurderingar i kvar enkeltsak. Kommunen kan ikkje vurdere reduksjon

i tenester ut frå kommunen sin økonomiske situasjon, eller vurdere standardreduksjon på generelt grunnlag.

Kommunen si plikt er å vurdere kva den einskilde innbyggjar har rett til, av nødvendig helsehjelp.

Bu- og habiliteringsavdelinga vurderar likevel kontinuerlig om vi kan arbeide meir effektivt, for å løyse fleire oppgåver utan tilsvarande auke i ressursane.

## **7. FORSLAG TIL ENDRINGAR OG NYE TILTAK**

Lista viser tiltak kommunen/avdelinga ikkje kan unngå ein kostnad på:

### **MÅ-tiltak**

Auke i ressursar på lovpålagde tenester:

1. Bu- og habiliteringsavdelinga må inn med assistentressurs i barnehagen frå januar 2017, tilsvarande 1,0 årsverk. Vi kan ikkje løyse denne utfordringa med omfordeling av ressursar i avdelinga. Ressursen vil vere eit vedvarande behov.

Kostnad 2017: 524.000,- inkl. sosiale utgifter

Auka inntekter som følgje av auka kostnader på pensjonsgivande tillegg:

2. Som følgje av auka kostnader på pensjonsgivande tillegg på ansvar 3333 Toffetunet avlasting/Toffestøvegen, vil inntektene på statstilskot også auke. Vi legg difor inn eit nytt tiltak med auka statstilskot tilsvarande 300.000,- på dette ansvaret.

## **8. KOMMENTAR TIL DRIFT OG INVESTERING**

Bu- og habiliteringsavdelinga leverar jamt over stabil drift. Vi har god kostnadskontroll, trass ustabile driftsbehov i periodar. Det eine MÅ-tiltaket er kostnader som vil gå ut uavhengig av tilført budsjettramme eller ikkje. Det ryddigaste her vil vere å tilføre ressursar, og heller pålegge oss rammeinnsparing i andre enden. Vi må tilsette folk i denne resurssen og treng

opprettinga av heimelen på assistent i 1 årsverk.

Til investeringsbudsjettet i Herøy kommune, legg ikkje bu- og habiliteringsavdelinga skjul på betraktelege utfordringar i forhold til at vi ikkje har eit dagtilbod som stettar dei behova vi møter i Herøy samfunnet i dag og vidare i framtida. Fysisk bygg er utan tvil essensielt for kvalitetsutvikling av tenesta vidare.

Med helsing

Renathe Rossi-Kaldhol  
Leiar for bu- og habiliteringsavdelinga

# Kulturavdelinga

Budsjett 2017  
Økonomiplan 2017-2020



## NOTAT

Til: Økonomiavdelinga

Frå: Kulturavdelinga

Offl. § 14

Saksnr  
2016/831

Arkivkode  
124

Dato  
02.10.2016

### BUDSJETTKOMMENTARAR 2017 KULTURAVDELINGA

#### 1 GENERELT

Kulturavdelinga sine budsjettkommentarar inneber slikt framlegg til budsjett for 2017:

Budsjettpost	Budsjett 2016	Budsjett 2017
Brutto driftsutgifter	18 405 000	
Brutto driftsinntekter	-9 510 000	
<b>Netto driftsramme</b>	8 890 000	
Avvik i kr. frå førre budsjettår	582 239	
Avvik i % frå førre budsjettår	??	

#### 2 ANSVAR OG OPPGÅVER

Kulturavdelinga skal gjennom samarbeid med enkeltpersonar, lag og organisasjonar, offentlige einingar og næringsliv bidra til gode kulturopplevingar for innbyggjarar og besøkande. Avdelinga driftar fleire kulturarenaer og samarbeider om arrangement på andre sine arenaer. I tillegg forvaltar avdelinga tilskotsmidlar og bidreg med rådgiving og kompetanse innan kulturfeltet. Kulturavdelinga består av: kulturkontor, barne- og ungdomsarbeid, frivilligsentral, kulturhus, idrettshall, folkebibliotek, konserthus og kino.

Årsverk	Tilsette
10,69 (+ 1,0 midlertidige)	16 (+ 10 midlertidige)



### 3 UTVIKLINGSMÅL

Kulturavdelinga har fylgjande utviklingsmål for sitt ansvarsområde:

SATSINGSOMRÅDE	INDIKATOR
Kulturkontor	
Godkjend kulturminneplan	Ja
Nye turkart i samarbeid med Sande kommune	Ja
Barne- og ungdomsarbeid	
<i>Fritidsklubb</i>	
Tal besøkande pr. veke fordelt på to kveldar	100
<i>Ungdomsrådet</i>	
Tal saker med uttale frå ungdomsrådet	5
<i>Ungdomsarrangement</i>	
Tal gjennomførte ungdomsarrangement pr år.	10
Tal deltakarar på UKM	50
Frivilligsentral	
Flytte etablerte møteplasser/tiltak til nye lokalar i Kulturhuset	100 %
Etablere nye møteplasser og tiltak	2
Kulturhus	
Tildeling av øvingstider til alle som søker (innan fristen)	100 %
Brukarundersøkingar	1 undersøking pr. år
Idrettshall	
Tildeling av treningstider til alle som søker (innan fristen)	100 %
Brukarundersøkingar	1 undersøking pr. år
Folkebibliotek	
Auke tal aktive personlige lånarar	5 %
Auke tal arrangement for unge	2
Konserthus	
Selte billettar	14 000
Tal arrangement pr. år (40 egne + 20 innleigde)	60
Brukarundersøkingar	1 undersøking pr. år
Kino	
Selte billettar	29 000
Brukarundersøkingar	1 undersøking pr. år

Framlegg til utviklingsmål er i tråd med utviklinga elles i avdelinga og er delvis samanliknbare med andre kommunar.

## 4 UTFORDRINGAR OG OVERORDNA VURDERINGAR

Kulturavdelinga peikar særleg på fylgjande utfordringar og vurderingar:

### **Kulturkontor:**

Ein eigen plan for lokale kulturminner, der kommunen skaffar seg oversikt over sine kulturminner og vurderer kulturminna sin verdi som grunnlag for kommunens planarbeid og verksemd elles. Ila. 2017 har vi målsetjing om politisk godkjenning av kulturminneplan for Herøy.

Som eit ledd i kommunane sitt folkehelsearbeid vil Sande kommune og Herøy kommune, i eit samarbeid med lag og organisasjonar, utvikle eitt nytt felles turkart for innbyggjarar og besøkande til våre kommunar.

Fleire lag og organisasjonar har siste åra signalisert at dei ynskjer å utvikle fleire idrettsanlegg. Herøy kommune har hatt tradisjon for å bidra på ulike måtar for realisering av slike anlegg, og evt. kostnader med dette har vore handsama enkeltvis og *utanom* den ordinære budsjettprosessen. Grunna at det på dette tidspunktet er uklart om kommunen vil få slike søknader for 2017, er det heller ikkje for komande år planlagt med slike tilskot i budsjettet.

### **Barne- og ungdomsarbeid:**

Fritidsklubben har starta oppatt etter stenging/vasslekkasjar, og saman med Ungdomsrådet m.fl. har tilboda starta opp igjen. I 2017 vil vi ha fokus på å utvikle aktiviteten vidare m.a. med medverknad frå rådet og dei ulike brukarane. På fredagsklubben vil ha særleg fokus på aktivitetar som inkluderer bebuarar ved mottaket for einslige mindreårige asylsøklarar. Det er eit mål at Ungdomsrådet skal gi sin uttale i fleire politiske saker. Erfaring viser at når saksbehandlarane møter og presenterer sakene i rådet, bidreg det til større innsikt og fleire uttalar.

### **Frivilligsentral:**

Frivilligsentralen med sine etablerte aktivitetar skal flytte til nye lokalar på kulturhuset. I tillegg til ei målsetjing om at alle deltakarar skal vere med vidare, ynskjer sentralen basert på lokale behov, å setje i gong minst to nye aktivitetar i samarbeid med andre aktørar i eller ved kulturhuset.

15.juni 2016 vedtok Stortinget å overføre ansvaret for tilskot til frivilligsentralane til kommunane. Dette inneber at frå 2017 vert midlane fordelt særskilt innafor rammetilskotet (tabell c) i ei overgangsperiode på fire år. KUD sitt særskilte tilskot til frivilligsentralane sine regionkonferansar og andre samarbeidstiltak vil også gå inn i det ordinære tilskotet. Endringa inneber også at dagens retningsliner for frivilligsentralar, slik vedteke av Kulturdepartementet, ikkje vert vidareført. Vidare utvikling av sentralen vil skje i tråd med lokale ynskjer.

### **Kulturhus:**

Kulturhuset er ein attraktiv arena for lag og organisasjonar både som øvings- og arrangementsarena, og det er eit mål at alle som ynskjer det skal få tildelt øvingstider. Med utgangspunkt i ei brukarundersøking ynskjer vi å utvikle kvaliteten på drifta av huset både for faste og midlertidige leigetakarar.

**Idrettshall:**

Idrettshallen er ein attraktiv arena for lag og organisasjonar som trening- og arrangementsarena, og det er eit mål at alle som ynskjer det skal få tildelt treningstider. Med utgangspunkt i ei brukarundersøking ynskjer vi å utvikle kvaliteten på drifta av huset både for faste og midlertidige leigetakarar.

**Folkebibliotek:**

1.1.2014 fekk folkebiblioteka eit klarere samfunnsoppdrag som arena for læring og kulturopplevingar. I lovendinga vart m.a. formålsparagrafen endra og det er slått fast at folkebiblioteka skal vere ein arena og møteplass for formidling, offentlig samtale og debatt og at folkebiblioteka skal drive aktiv formidling. Den har også tydeliggjort at lova er teknologinøytral og at digitale tenester skal være ein del av folkebiblioteka sitt tilbod. For Herøy folkebibliotek er det m.a. behov for å styrke kompetansen og å rasjonalisere drifta for å kunne nå desse målsettingane.

**Konserthus:**

Besøkstala for konserthuset har gått litt ned. For komande år har vi ei målsetjing om at 14 000 skal løyse billett. I tillegg vil det bli gjennomført brukarundersøking for vidare utvikling av tilboda ved konserthuset.

**Kino:**

Besøkstala for kinoen er fortsatt stigande, og for komande år har vi ei målsetjing om at 29 000 skal løyse billett. I tillegg vil det bli gjennomført brukarundersøking for vidare utvikling av kinotilbodet.

## **5 KONSEKVEN SAR AV VIDAREFØRING AV VERKSEM DA**

Kulturavdelinga sitt framlegg til driftsbudsjett for 2017 er ei vidareføring av verksemda frå budsjett 2016, med justeringar slik beskrive i gjeldande dokument. Det vert gjennomført nokre omposteringar innanfor avdelinga med utgangspunkt i politiske vedtak og for å legge til rette for like utviklingsvilkår for tilsette.

## **6 KONSEKVEN SAR VED OMSTILLING, STANDARDREDUKSJON, NEDLEGGING AV TENESTER**

Kulturavdelinga peikar særleg på fylgjande forhold knytt til ei evt. omstilling, standardreduksjon og nedlegging av tenester:

**Omstilling:**

Avdelinga har som målsetjing at omstillingsprosessar skal skje gjennom ein open og transparent dialog der tilsette tek del i prosessen gjennom aktiv medverking. I prosessen med ei mogleg omorganisering av kommuneadministrasjonen har avdelinga hatt særleg fokus på kva utviklingsmoglegheiter det gir kulturfeltet å gå inn i ei ny felles avdeling med tenestene i dagens utviklingsavdeling. I tillegg er avdelinga i ferd med å gjennomfører ei mindre omstilling ifm. flytting av Frivilligsentralen til kulturhuset.

### Standardreduksjon:

Standardreduksjon er føreslått innan tenesteområdet kulturhus/idrettshall i samanheng med skalsikring av bygget. Når dette er på plass vil vi kunne redusere stillingsheimlane frå 134 % til 100 %.

Elles vurderer avdelinga standarden/ tenestenivået for drifta si fortløpande, og set i gong tiltak der det er behov og grunnlag for dette. Men grunna at avdelinga har få tilsette i kvar seksjon, vil reduksjonar i standard/tenestenivå raskt kunne få negative konsekvensar i form av ikkje tilgjengelege tilbod.

### Nedlegging av tenester:

Kulturlova gir retning om ansvaret til kommunen knytt til generelt kulturarbeid. Omfanget av kultursatsinga har vore eit satsingsområde i Herøy, og ei evt. nedlegging av tenester inneber at kommunen anten ikkje kan tilby slike tenester, eller at private aktørar tek over desse. Unntatt er folkebiblioteklova som set krav om at alle kommunar skal ha eit folkebibliotek.

## **7 FORSLAG TIL ENDRINGAR OG NYE TILTAK**

### **Reduksjon i driftskostnader:**

	<b>Tiltak</b>	<b>Sum</b>
1	4021 Frivilligsentral, reduserte husleigekostnader ifm. flytting	130 000

### **Driftstiltak:**

Kulturavdelinga ber om at fylgjande driftstiltak vert vurdert:

<b>Pri.</b>	<b>Tiltak</b>	<b>Sum</b>
1	4051 Bibliotek, auka løyving til arrangement/ møteplass/debatt	25 000
2	4021 Frivilligsentral, auka løyving til nye møteplassar og tiltak	25 000

### **Investeringsiltak:**

Kulturavdelinga ber om at fylgjande investeringstiltak vert vurdert:

<b>Pri.</b>	<b>Tiltak</b>	<b>Sum</b>
1	4041 Kulturhus/idrettshall, inventar og utstyrs	100 000
2	4051 Folkebibliotek, sjølvbeteningsautomatar	500 000

## **8 KOMMENTARAR TIL DRIFT OG INVESTERING**

### **Reduksjon i driftskostnader:**

#### Ansvarsområde 4021 Frivilligsentral:

Husleigekostnader m.v. vert redusert frå ca. 195' til 65' frå 1.1.2017 ifm. flytting av sentralen til kulturhuset.

### **Driftstiltak:**

Forslag til at driftsbudsjett vert vidareført frå 2016 og justert for pris og lønsvekst, med fylgjande framlegg til endringar:

Ansvarsområde 4051 Folkebibliotek:

Endring i formålsparagrafen for folkebiblioteka inneber m.a. at det skal vere ein arena og møteplass for formidling, offentlig samtale og debatt. Gjeldande rammer tek berre høgde for innkjøp av tradisjonelle medier (bøker, lydbøker, filmar m.v.  
**Kr. 25 000** (fast auke i driftstilskotet)

Ansvarsområde 4021 Frivilligsentral:

Frivilligsentralen sitt formål er å bidra til å gjere kommunen til ein enno betre stad å bu i ved å kartleggje, synleggjere og ta i bruk dei frivillige ressursane i kommunen. Gjeldande rammer er noko låge og auka driftsbudsjett vil gi større handlefridom i drifta og betre utnytting av dei ressursane som vert skapt i og rundt sentralen.  
**Kr. 25 000** (fast auke i driftstilskotet)

**Investeringsiltak:**

Ansvarsområde 4051 Folkebibliotek:

Innkjøp av to sjølvbeteningsautomatar for utlån/innlevering av bøker.  
investeringa bidreg til: auka opningstid ved biblioteket, auka digital kompetanse hos lånarane og rasjonalisering av drifta.  
**Kr. 500 000**

Med helsing

Eileen Gjerde

Kopi:

Eileen Gjerde

# Utviklingsavdelinga

Budsjett 2017  
Økonomiplan 2017-2020



## NOTAT

Til: Økonomiavdelinga

Frå: Utviklingsavdelinga

Offl. § 14

Saksnr  
2016/831

Arkivkode  
124

Dato  
27.09.2016

### BUDSJETT 2017 OG ØKONOMIPLAN 2017-2020 - KOMMENTAR FRÅ UTVIKLINGSAVDELINGA

Ansvar 5011,5061,5062,5111-5113, 5121-5126,5131 og 5132 for 2017:

Budsjettpost	Budsjett 2016	Budsjett 2017
Brutto driftsutgifter (50 og 51)	50 220	50 783
Brutto driftsinntekter	-27 429	-28 085
Netto driftsramme	22 970	22 698
Avvik i kr. frå førre budsjettår	1218	-272
Avvik i % frå førre budsjettår	+5,3%	-1,18%

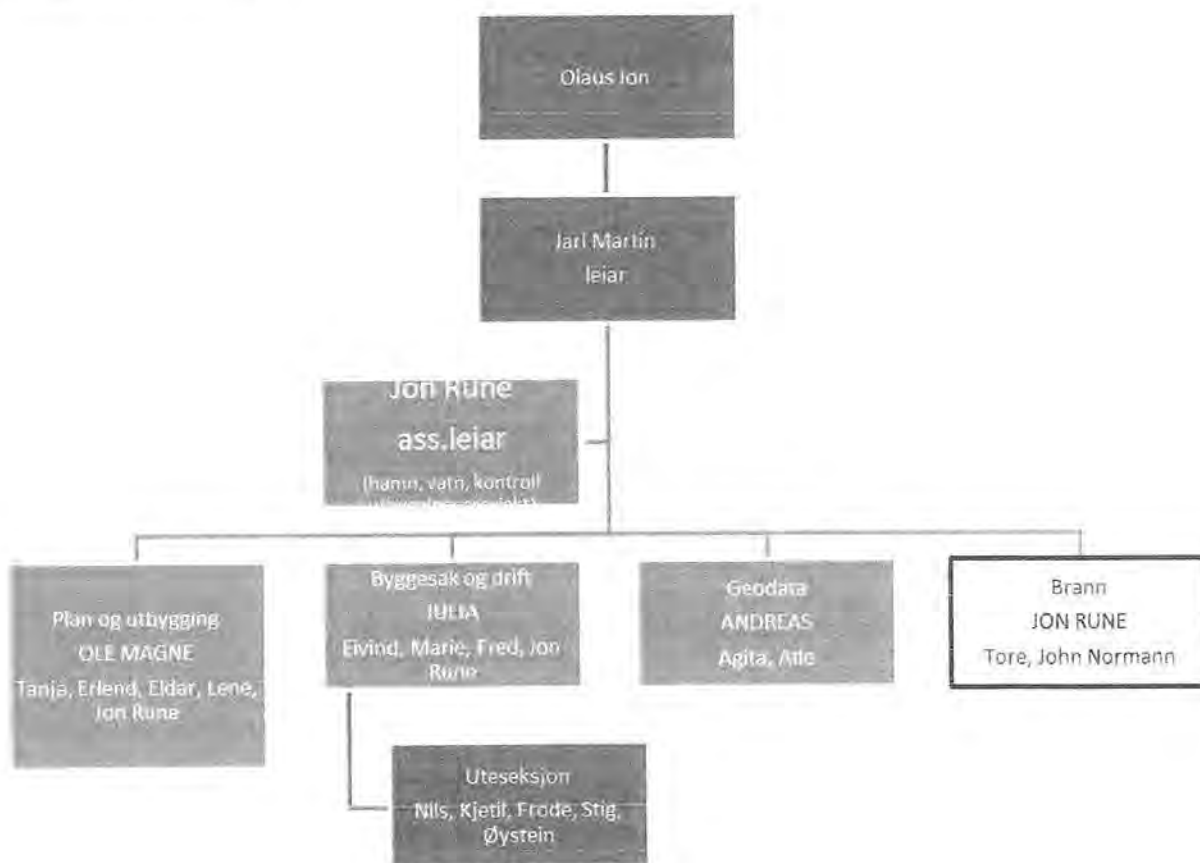
MÅL	MÅLEINDIKATORAR
Kommunen yter tenester i samsvar med lovverket	Fylkesmannen stadfester at klagesaker er i tråd med kommunen sine vedtak
Brukarane er tilfredse med dei kommunale tenestene	Det skal gjennomførast brukarundersøking i 2017 der ein skal ha høgare snitt enn kommuner ein kan samanlikne seg med

## 1 GENERELT

Utviklingsavdelinga sitt ansvarsområde er mangfaldig og omfattar planlegging, næringsutvikling, byggesaksbehandling, kartverk/oppmåling, grunnverv, folkehelse, utbygging av anlegg og kommunal teknisk drift. Brannvern vert og tatt med i oppstillinga.

## 2 ANSVAR OG OPPGÅVER

Avdelinga har for tida 21 heile stillingar inklusiv leiar. I tillegg kjem brannmannskap i deltidstillingar. I 2016 vart Utviklingsavdelinga og Anlegg og driftsavdelinga slått saman til ei ny avdeling. På plansida har avdelinga ansvaret for all planlegging i medhald av plan- og bygningslova og avdelinga yter bistand til andre avdelingar ved utarbeiding av sektorovergripande planar. Øvrig saksbehandling som avdelinga har ansvaret for dispensasjonar, delesaker, alle former for byggesaker, oppmåling og utarbeiding av matrikelbrev for alle nye eigedomar og all utvikling og ajourhald av det kommunale kartverket. Ein stor del av avdelinga er og anleggsprosjekt og kommunalteknisk drift. Avdelinga har og i seinare tid teke over næringssaker, grunnverv og folkehelse frå andre avdelingar utan at avdelingar har fått overført ressursar. Brannvern vert og tatt med i denne budsjettkommentaren.



## 3 UTFORDRINGAR OG OVERORDNA VURDERINGAR

Dagens struktur med ny utviklingsavdeling (utvikling og anlegg- og driftsavdeling) har naturleg nok medført ein del arbeid med å sy organisasjonen saman så effektiv som mulig. I samband med etablering av den nye avdelinga vart det lyst ut stillingar og alle posisjonar er bemanna idag. Ein har stor tru på at organisasjonen er godt rusta til å møte framtidige utfordringar og ein er opptatt av å prioritere stramt dei ulike tiltaka ein er med på. Fokus på å avslutte prosjekt snarast råd ligg fast.



Det vil framleis vere utfordrande å løyse alle oppgåver avdelinga har med dei ressursane som ligg i budsjetttramma. Fleire tenester ligg ikkje på eit tilfredstillande nivå, men avdelinga er framoverlent med omsyn til å sjå nye måter å arbeide på og drive mest mogleg ressurseffektivt.

#### **4 KONSEKVEN SAR AV VIDAREFØRING AV VERKSEMDA**

Ein vurderer det både som tenleg og akseptabelt å vidareføre dagens nivå i avdelinga. Viktige og sentrale element i drift av avdelinga er å sjå forbetringar som gir rom for tenesteutvikling for innbyggjarane og ha fleksible rammer slik at tildelte ressursar vert utnytta best mogleg sett i forhold til dei utfordringar ein har til eikvar tid.

#### **5 KONSEKVEN SAR VED OMSTILLING, STANDARDREDUKSJON, NEDLEGGING AV TENESTER**

Vanskeleg å sjå kva som skal kunne leggst ned av tilbod som avdelinga utfører i dag. Slik ein vurderer det vil det mest realistiske vere å legge til rette for å greie seg med den bemanning ein har i dag uten å auke antall stillingsheimlar i avdelinga. Fokus på å omstille, omstrukturere arbeidsområder vil vere naturleg i samband med naturleg avgang i avdelinga.

#### **6 FORSLAG TIL ENDRINGAR OG NYE TILTAK**

Det er ikkje lagt inn forslag om å auke inntektene utover ordinært budsjettvedtak.

Det er lagt inn nye driftstiltak for område 50 og for område 51:

##### **Område 50-**

- Etablering av Fosnavåg nyskapingspark medfører driftsutgifter i størrelse kroner 100 000.
- Folkehelse vert overført frå ansvar 1224, medfører inntekt på kroner 125 000

##### **Område 51-**

- Røykdykkerkurs for 5 ansatte
- Arbeidstøy, for røykdykker 5 stk
- Nødnett, Gjeld abonnentskostnader og lisensar til nytt nødnett.
- Reasfaltering – ein vurderer det som naudsynt og auke drifta med kr 500 000
- Idrett, opp 300 000 årleg + 200 000 ekstra i 2017.

- Gartnar (anlegg) – Ein bør vurdere å legge til rette for dette saman med andre avdelingar.
  - Teknisk vakt – aktuelle arbeidsområder er hamn, avløp, sentrumstiltak, veg, brøyting, eigedom. Ein legg opp til 5 delt vakt og kostnaden er stipulert til kroner 450 000
  - Hamn – legg til grunn å ta tilbake oppgåver som i dag er utført av Måløy hamneservice, kostnad 120 000 kroner
  - Kunstgras, Havila stadion, reperasjon
  - Løpebane stadion, reperasjon
  - Tennisbane, reperasjon
  - Brannutstyr til mannskap
- Utfyllande informasjon finn ein i Arena, budsjetteringsprogram.

## 7 KOMMENTARAR TIL DRIFT OG INVESTERING

### Dei 3 viktigaste driftstiltaka i 2017 –

Alle tiltak som er lista opp ovanfor i punkt 6 er viktige og naudsynte.

Underbudsjettering på **Idrett** vert i tillegg til dei tre prioriterte tiltak sett på som viktig med omsyn til å nå kommunen sine eigne målsetjingar for bulyst, vekst og utvikling.

#### Driftstiltak 1 – Fosnavåg nyskapingspark

Ei sterk og viktig satsing for å legge til rette for næringsvekst i kommunen. Prosjektet er ei startgropa og har som målsetning å vidareutviklast fram mot ein næringsshage. Årleg kostnad er stipulert til 100 000 kroner.

#### Driftstiltak 2 –

Teknisk vakt er viktig for den samla beredskapen som det er forventa at kommunen skal ha til eikvar tid. I dag er «vakttenesta» avhengig av velvilje frå våre medarbeidarar , men vi bør ordne dette arbeidet i meir regulerte former enn i dag.

Det er ei rekkje oppgåver som ei teknisk vakt må dekke. Eksempelvis hamnerelaterte oppgåver (ein innfører no eit betre opplegg rundt hamnetenester), avløp (vi har ein del kritiske lokalitetar som må ha tilsyn) , sentrumstiltak , veg, brøyting og ekstremvær.

Eigedomsavdelinga ønskjer og å ha eit samarbeid knytt til teknisk vakt. Oppgåvene er særleg knytt til brannalarmer og innbrotssalarmer i kommunale bygg og andre saker knytt til ekstremvær, særleg straumbrot og andre skader som oppstår.

Ein legg opp til 5 delt vakt og kostnaden er stipulert til kroner 450 000 årleg. Finansiering over ulike ansvarsområder som «nyttar» vakta (Oppseiing av avtale med Måløy hamneservice 120 000 kroner 26%, Finansiering over avløpstenester 24%, Eigedomsavdelinga 50%)

### Driftstiltak 3 –

Å få på plass ei teneste rundt grøntanlegg som kommunen har ansvar over vil vere avgjerande både med omsyn til kvalitet på sentrumsvedlikehald , men og på det generelle arbeid på kommunen sine eigedomar rundt om i kommunen. Ein prioriterer derfor opp ei engasjementsstilling på 2 år knytt til dette arbeidsfeltet. Etter dette må det evaluerast om vi har lukkast med satsinga og evt. vurdere om satsinga skal vidareførast.

## Forslag til investeringstiltak i 2017 og økonomiplanperioda

Namn/år	2017	2018	2019	2020
03: Myrabakken bustadfelt, Moltu - opparbeiding av tekniske anlegg 2016	x			
04: Arkeologiske utgravingar. Årleg generell løyving 2016	x	x	x	x
05: Frøystadtoppen - planfri kryssing 2016	x			
06: Grunnkjøp 2016	x	x	x	x
08: Skarabakken - utbedring 2014 2015	x	x		
<b>09: Fosnavåg hamn - Miljømudring 2016</b>	x	x		
<b>11: Byutvikling Fosnavåg 2017-2022</b>	x	x	x	x
14: Kloakkrammeplan 2016	x	x	x	x
15: Opparbeiding - Almenningen (ytre)	x			
16: Dreneringstiltak byggefelt 2016->	x			
18: Leikanger skule. Tilkomst/snuplass/parkering 2016	x			
<b>20: Mjølstadneset industriområde - etappevis utbygging</b>	x			
21: Veglys - utskifting av gamle linjer 2016	x	x		
30: Trafikktrygging 2016	x	x	x	x
42: Leine, Runde og Trolldalen 2 (Byggefelt) 2015				
43: Ny bru Herøy Gard 2015	x	x		
19: Kvalsund bustadfelt - avskjerande drengroft 2016	x			
41: Ny utvida bru og steinfylling til Vågsholmen 2015	x			
<b>44: Nørvåg, oppgradering og etablering av fortau m.v</b>	x	x		
<b>45: Eggesbønes, tilrettelegging industriområde</b>	x	x	x	
46: Dragsund - etablering av næringsområde			x	x
47: Moltu - etablering av ny vegtilkomst				x
48: Eggesbønes - ny vegarm				
49: Dragsund bustadfelt	x			
50: Ny Bergsøy skule - infrastruktur		x	x	
Djupvikvatnet turveg	x	x		
Kleppeåsen	x			
Bustadfelt , snuplass (Leine og Myklebust)	x			
Leine hamn, heving av veg		x		
Parken, oppgradering i og rundt parken	x			
Ny parkeringsplass Fosnavåg sentrum		x		
Oppgradering og etablering av parkeringsplassar		x		

Ubrukte midler frå tidlegare år overføres til 2017

### Dei 5 viktigaste investeringstiltaka i 2017 (nye) –

Alle tiltak som er lista opp i tabellen vert vurdert som sannsynleg at ein greier å gjennomføre i 2017. Tiltaka er i tråd og vil ha god effekt med omsyn til kommunen sine eigne målsetjingar for vekst og utvikling.

#### Investeringstiltak 1 – Byutvikling 2017-2022

Eit svært viktig tiltak med omsyn til å tilrettelegge for vekst og utvikling av Herøy kommune. Ei sterk, klar og tydeleg satsing på kommunesenteret vil styrkje heile kommunen samla sett. Fosnavåg er prioritert av fylkeskommunen som tettstad og det nære samspelet med næringslivet bidreg til ei god og samfunnstenleg utvikling for å sikre eit berekraftig og utviklande lokalsamfunn. Satsinga på 10 millionar årleg i planperioda skal bidra saman med fylkeskommunale og næringslivsmidlar til å styrkje kommunesenteret gjennom ei rekkje prioriterte tiltak. Eit viktig arbeid i satsinga er vidareføringa av parallelloppdraget Fosnavåg by. Arbeidet er under utvikling hausten 2016 og visjon for Fosnavåg sentrum skal «meislust ut» med mål om kurs og retning for Fosnavåg i dei neste 5-åra.

#### Investeringstiltak 2 – Mjølstadneset

Utvikling av Mjølstadneset industriområde for å legge til rette for sjøretta industrietablering. Prosjektet tek for seg ferdigstilling av infrastruktur og planlegge/tilrettelegge for kaier i området. Eit svært viktig næringstiltak i tida framover

#### Investeringstiltak 3 – Eggesbønes industriområde

Utvikling av Eggesbønes industriområde for å legge til rette for både vekst av Marine harvest si verksemd og anna sjøretta industrietablering. Prosjektet skal legge grunnlag for nytt industriland på Eggesbønes og sikre Herøy gode industriareal for vekst og utvikling. Utarbeide reguleringsplan og tekniske planar med land og sjøretta infrastruktur står sentralt.

#### Investeringstiltak 4 – Fosnavåg hamn

Tilrettelegging av deponi er handsama i kommunestyret og kommunen sitt bidrag er lagt inn i budsjettet. Eit viktig prosjekt med omsyn til å få mudra hamna.

#### Investeringstiltak 5 – Nørvåg, oppgradering og etablering av fortau m.v

Prosjektet må sjåast i sammenheng med Fosnavåg hamn og tiltak i kloakkrammeplanen. Prosjektet vil bidra til ei rein hamn, betre trafikktryggleik og tilrettelegge for vekst i sentrum.

### **Særlege utfordringar i 2017**

Ny omorganisering og nye strukturar frå 1.1.2017 vil medføre naturleg nok ein del arbeid med å sy organisasjonen saman slik at overgangen skjer smidig og så effektiv som mulig. Innføring og opplæring vil vere naudsynt på enkelte områder.

Utviklingsavdelinga sine ansvarsområder vil ein vere opptatt av å prioritere stramt dei ulike tiltaka ein er med på og m.a ha særskilt fokus på å avslutte anleggsprosjekt snarast råd og yte forsvarleg sakshandsaming innanfor tidfristar som gjeld.

Det vil framleis vere utfordrande å løyse alle oppgåver avdelinga har med dei avgrensa ressursane som ligg i budsjetttramma. Fleire tenester ligg ikkje på eit tilfredstillande nivå. Avdelinga har teke på seg fleire ansvarsområder som ikkje ligg naturleg til ansvarsområdet. Dette medfører at «tid» vert pressa og ein får ikkje den effektiviteten som ein kunne ønskje innanfor avdelinga.

Med helsing

Jarl Martin Møller

# Eigedomsavdelinga

Budsjett 2017  
Økonomiplan 2017-2020



## NOTAT

Til: Økonomiavdelinga

Frå: Eigedomsavdelinga

Offl. § 14

Saksnr  
2016/831

Arkivkode  
124

Dato  
12.09.2016

## BUDSJETTKOMMENTAR 2017 - EIGEDOMSAVDELINGA

### 1 GENERELT

Eigedomsavdelinga sin budsjettkommentar er utarbeida av avdelingsstaben i fellesskap og inneber slikt forslag til budsjett for 2017:

Budsjettpost	Driftsbudsjett 2016	Driftsbudsjett 2017
Brutto driftsutgifter	34 117 807	37 562 128
- Brutto driftsinntekter	14 883 749	16 730 660
<b>Netto driftsramme</b>	<b>19 234 058</b>	<b>20 831 468</b>
Avvik i kr. frå førre budsjettår	1 958 436	1 597 410
Avvik i % frå førre budsjettår	11,34 %	8,31 %

### 2 ANSVAR OG OPPGÅVER

Eigedomsavdelinga er ansvarleg for forvaltning, drift, vedlikehald og utvikling av kommunens bebygde eigedomar, med unntak for pumpestasjonar og reinseanlegg underlagt utviklingsavdelinga. Avdelinga er også ansvarleg for startlån og tilskot til etablering og tilpassing.

Arsverk	Tilsette
33,7	55



### 3 UTVIKLINGSMÅL

Eigedomsavdelinga har utarbeida følgjande utviklingsmål for sitt ansvarsområde:

<b>Generelt</b>	<b>Indikator</b>
Sakshandsaming skal vere i samsvar med lov og føreskrift.	Klagesaker
Driftsregnskapet skal vere i samsvar med budsjett.	Regnskap
<b>Reinhold</b>	<b>Indikator</b>
Årleg reinholdskostnad skal ikkje overstige kr. x pr. m2.	Rekneskap
Kveldsarbeid skal ikkje forekome.	Arbeidsavtalar.
Åleinearbeid skal ikkje forekome.	Arbeidsavtalar.
<b>Byggdrift</b>	<b>Indikator</b>
Årleg energikostnaden skal ikkje overstige kr. x pr. m2.	Rekneskap
Bygningsmessige avvik skal meldast i Famac.	Famac
Direkte innmeldte avvik skal ikkje overstige 600 avvik pr. år.	Famac
<b>Bustadforvaltning, startlån og tilskot</b>	<b>Indikator</b>
Bustadar skal klargjerast for utleige seinast 30 dagar etter tilbakelevering.	Famac
Det skal utarbeidast buopplæringsplan for alle nye kontraktsforhold.	Famac
Finansieringsinstitusjonar og låntakarar skal få betre informasjon om startlån og tilskot	Klagesaker
<b>Verdibevarande vedlikehald</b>	<b>Indikator</b>
Årleg budsjett for planlagt vedlikehald skal ikkje vere lågare enn kr. 100 pr. m2.	Budsjett
Tilstandsgrad for kommunale bygg eller bygningsdelar skal ikkje vere dårlegare enn 2,0.	Tilstandsvurdering
Alle prosjekt skal planleggast, prosjekterast og gjennomførast i samråd med brukarane.	Evaluering
Alle vedlikehaldstiltak skal evaluerast.	Evaluering
<b>Investeringsprosjekt</b>	<b>Indikator</b>
Alle prosjekt skal planleggast, prosjekterast og gjennomførast i samråd med brukarane.	Evaluering
Prosjektsregnskapet skal vere i samsvar med budsjett.	Regneskap
Alle prosjekt skal evaluerast.	Evaluering

Forslaget til utviklingsmål syner målsettingar avdelinga faktisk kan nå og målsettingar som er knytt til faglege normer og som difor fyrst og fremst fungerer som ein indikator for samanlikning mot andre kommunar mm.

**Det er naudsynt å kvalitetssikre nøkkeltala og faktisk underlag for dei einskilde mål. Eigedomsavdelinga tek difor atterhald om ein revisjon av utviklingsmåla i løpet av året.**

## 4 UTFORDRINGAR OG OVERORDNA VURDERINGAR

Eigedomsavdelinga peikar særleg på fylgjande utfordringar og vurderingar:

### **Generelt**

Eigedomsavdelinga opplever å få tilført stadig nye oppgåver utan samstundes å få tilført meir ressursar i form av budsjett og personell. Det er ikkje samsvar mellom oppgåver og tildelte ressursar.

### **Bustadforvaltning og startlån / tilskot**

Kommunens utleigebustadar er ikkje godt nok tilrettelagt for dei aktuelle brukargrupper. Dette gjeld særleg bustadar knytt til rus og psykiatri. Mangelfullt butilbod bidreg til at desse brukargruppene ikkje får tilfredsstillande oppfylgging generelt.

Ressurskrevjande brukarar utløyser erfaringsmessig større utbetringar av utleigebustaden ved leigetakarskifte. Dette kan førebyggast gjennom planmessig tilsyn og oppfylgging av den einkilde leigetakar, noko eigedomsavdelinga ikkje makter å gjennomføre i dag.

Det er ikkje samsvar mellom forventningane hos låntakar og private finansieringsinstitusjonar og kva regelverket seier startlån og tilskot faktisk kan nyttast til. Dette resulterer i misnøye og klager på vedtak.

### **Reinhold**

Eigedomsavdelinga fortsett også i 2017 arbeidet med å legge om reinholdet frå åleinearbeid til teambasert reinhold med rullering. Ansvarsområdet er fortsatt prega av små stillingar, små einingar, uønska kveldsarbeid og åleinearbeid. Fleire av desse einingane inneber at reinholdarane må nytte bil til frakt av utstyr og middel.

### **Byggdrift**

Eigedomsavdelinga har for lite budsjettmidlar til løpande driftsoppgåver. Det inneber at avdelinga allereie i august hadde brukt opp dei midlar som var avsette for 2016 til å lukke innmeldte bygningsmessige avvik.

Eigedomsavdelinga klarer ikkje med dagens personalressursar å gjennomføre lovpålagt internkontroll og førebyggjande tilsyn med kommunens bygningsmasse. Avdelinga klarer heller ikkje i tilstrekkeleg grad å klargjere utleigebustadar for ny utleige innanfor akseptabel tidsramme. Dette inneber at avdelinga må nytte ressursar til å kjøpe ekstern bistand i tillegg til at avdelinga taper husleigeinntekter i påvente av klargjering.

### **Vedlikehald**

Det er i budsjett 2016 løyvd kr. 3 600 000 til verdibevarande vedlikehald av kommunens bygningsmasse. Føreset 64 000 m<sup>2</sup> BTA utgjer dette kr. 56 pr m<sup>2</sup>, eit avvik på kr. 44 pr. m<sup>2</sup> samanlikna med nasjonale normal på kr. 100 pr. m<sup>2</sup>. Forslaget til budsjett 2016 inneber ein ytterlegare reduksjon til kr. 2 609 000 (kr. 41 pr. m<sup>2</sup> BTA).

### **Investeringstiltak**

Eigedomsavdelinga understreker behovet for god samhandling mellom politikk og administrasjon vedrørende kommunale byggeprosjekt og peikar særleg på behovet for forutsigbarheit i budsjett- og økonomiplanperioda. Dette er viktig både for å kunne planlegge prosjekt godt nok og for å sikre intern arbeidskraft lønna over investeringsbudsjettet.

**Dersom investeringsmidlar ikkje vert løyvde for 2017, inneber det at avdelinga må vurdere oppseiing av prosjektleiarstillingar.**

## **5 KONSEKVENSNAR AV VIDAREFØRING AV VERKSEMDA**

Eigedomsavdelinga sitt forslag til driftsbudsjett for 2017 inneber ei vidareføring av verksemda frå budsjett 2016. Det er gjennomført fleire omposteringar innanfor ansvarsområdet for å sikre korrekt regnskapsføring og for å løyse nokon av dei utfordringane som er påpeika ovanfor under pkt. 2, sjå særleg fylgjande postar:

### **Ansvar 6011 – Administrasjon og forvaltning**

Det er gjort slike endringar samanlikna med budsjett 2016:

Konto	Budsjett 2016	Budsjett 2017	Endring
16300 Husleigeinntekter	- 11 674 200	- 11 520 000	- 154 200

Estimerte husleigeinntekter gjeld utleige av bustadar samt Industrivegen 19 og Nedre Dragsund 2. Begge sistnemde leigeobjekt vert ledige for ny utleige i løpet av 2016 / T3 og 2017 / T1. Budsjettet føreset full utleige frå og med 2017 / T2, utan at det er inngått konkrete avtalar om dette pt.

### **Ansvar 6022 – Løpande drift**

Det er gjort slike endringar samanlikna med budsjett 2016:

Konto	Budsjett 2016	Budsjett 2017	Endring
12300 Vedlikehald og byggeneste	1 047 540	2 000 000	952 460

Omposteringa er gjort for å sikre forsvarleg budsjettløyving til løpande driftsoppgåver og inneber ein tilsvarende reduksjon i avsetning til verdibevarande vedlikehald under ansvar 6031.

### **Ansvar 6023 - Bustadforvaltning**

Det er gjort slike endringar samanlikna med budsjett 2016:

Konto	Budsjett 2016	Budsjett 2017	Endring
16300 Husleigeinntekter	- 8 500 000	- 8 800 000	- 300 000

Estimerte husleigeinntekter er knytt til kommunale utleigebustadar og føreset at leigeobjekt ved leigetakarските i 2017 får oppjustert rettleiande husleigesats til antatt markedsleige for tilsvarende kommunale bustadar i nærområdet.

### Ansvar 6031 - Vedlikehald

Det er gjort slike endringar samanlikna med budsjett 2016:

Konto	Budsjett 2016	Budsjett 2017	Endring
12300 Vedlikehald og byggtjeneste	3 561 636	2 609 176	- 952 460

Omposteringa er gjort for å sikre ei forsvarleg budsjettløyving til løpande driftsoppgåver under ansvar 6022. Utkast til vedlikehaldsplan fyl vedlagt.

## 6 KONSEKVEN SAR VED OMSTILLING, STANDARDREDUKSJON, NEDLEGGING AV TENESTER

Eigedomsavdelinga peikar særleg på fylgjande forhold knytt til eventuell omstilling, standardreduksjon og nedlegging av tenester:

1. Ei nedlegging av tenestene inneber at arbeidsoppgåvene må overførast til andre delar av organisasjonen eller til eksterne. Unntaket er startån og tilskot, som kommunen kan velge å ikkje tilby, sjøl om eigedomsavdelinga på noverande tidspunkt ikkje kan tilrå ei slik løysing.
2. Standardreduksjon er kun tilrådeleg innanfor ansvarsområdet reinhald. Avdelinga har allereie sett i verk eit prosjekt for å kunne nytte ressursane betre og fortsett dette arbeidet i 2017. Øvrige tenesteområde, særleg vedlikehald og byggdrift, bør ikkje redusere tenestenivået ytterlegare.
3. Eigedomsavdelinga har etter omorganiseringa hausten 2016 fått dei oppgåver som avdelinga vurderer det som hensiktsmessig for ein eigedomsforvaltar å ha ansvaret for.

## 7 FORSLAG TIL ENDRINGAR OG NYE TILTAK

### Driftstiltak

Eigedomsavdelinga ber om at fylgjande driftstiltak vert vurdert:

Prioritet	Tiltak
1	Auka løyving til løpande byggdrift.
2	Ny 100 % fast stilling som byggdriftar.

### Investeringstiltak

Eigedomsavdelinga ber om at fylgjande byggeprosjekt vert vurdert:

Prioritet	Tiltak
1	Ny hovudbrannstasjon i Fosnavåg
2	Ny barneskule på Bergsøy
3	Herøy ressurscenter
4	Nedre Dragsund 2 – mindre ombygging til brannstasjon
5	Einedalen skule – fleirbrukshall
6	Herøy kulturhus og idrettshall

Byggeprogram for samtlege prosjekt – unntatt mindre ombygging av Nedre Dragsund 2 til brannstasjon for Myrvåg – vert oversendt til politisk behandling parallelt med budsjettarbeidet.

I tillegg til ovannemnde rår eigedomsavdelinga til at det vert løyvd planleggingsmidlar for rehabilitering og/eller nybygg for Herøy omsorgssenter – raud og grøn avdeling:

1	Herøy omsorgssenter – raud og grøn avdeling – rehabilitering og/eller nybygg
---	--

Prosjektet bør planleggast og sjåast i samanheng med planlegging og utbygging av Herøy ressurscenter.

Eigedomsavdelinga ber i tillegg om at fylgjande investeringstiltak vert vurdert:

Prioritet	Generelle investeringstiltak
1	Brannsikring av kommunale bygg.
2	Oppgradering av leikeplassar ved kommunale skular og barnehagar.

Prioritet	Mindre investeringstiltak
1	Bergsøy skule Borge – mindre rehabilitering – tak
2	Herøy rådhus – mindre rehabilitering og ombygging – branndører
3	Myrsnipa barnehage – mindre rehabilitering - tak
4	Kvithaugsmyra 4 – Tofsetunet – mindre rehabilitering - tak
5	Ny bil til eigedomsavdelinga sine reinhaldarar
6	Herøy omsorgssenter – gul avdeling – riving.

Bil til reinhaldarane kan etter avdelinga si vurdering finansierast gjennom reduserte driftskostnader innanfor ansvarsområdet.

#### Energisparekontrakt

Eigedomsavdelinga ber i tillegg om at det i økonomiplanen vert vurdert å avsette kr. 15 mill. for 2018 og 2019 til gjennomføring av energisparekontrakt, jf. K-sak 131/16.

#### Strategisk kjøp av bustadar

Eigedomsavdelinga ber i tillegg om at det vert vurdert å avsette investeringsmidlar til strategisk kjøp av bustadar i private prosjekt under planlegging eller utbygging, eventuelt at eventuelle inntekter frå sal av kommunale bustadar vert avsett på bunde fond for reinvestering i nye bustadprosjekt.

\* \* \*

Ovannemnde tiltak med kostnads kalkyle er nærare beskrive i Arena.

## **8 KOMMENTARAR TIL DRIFT OG INVESTERING**

#### Teknisk vakt

Eigedomsavdelinga støttar utviklingsavdelinga sitt forslag til teknisk vakt. Behovet er det same i eigedomsavdelinga og utfordringane vert løyst på same måte, i form av stor velvilje frå enkelttilsette. Dagens system er såleis svært sårbart.

Med helsing

Robert Myklebust  
Eigedomsleiar

Kopi  
Avdelingsstab og verneombod

# Andre kommentarar

- Kyrkjeleg fellesråd
- Vest Kontroll IKS
- Sunnmørsbadet Fosnavåg AS

Budsjett 2017  
Økonomiplan 2017-2020



HERØY KYRKJELEGE FELLESRÅD

Kyrkjevevja  
Lisjebøvegen 1  
6091 Fosnavåg

F.R. SAK:35/16  
ARKIV:112  
SAK HANDS.:msl

## ADMINISTRATIV FRAMSKRIVING HERØY KYRKJELEGE FELLESRÅD DRIFTSBUDSJETT 2017 ØKONOMIPLAN 2017-2020

Etter Lov om Den norske kyrkje § 15 (vedlegg 1) har kommunen visse økonomiske plikter til å løyve midlar slik at fellesråda kan drifte, vedlikehalde og utvikle kyrkjekontor, kyrkjer og gravplassar. Etter same paragraf er det kyrkjeleg fellesråd som vedtek sitt eige budsjett, medan det er kommunestyret som gjennom budsjettvedtak som i hovudtrekk løyver midlar til fellesrådet.

Vedlagt fylgjer Rundskriv frå Rådmannen (vedlegg 2) med dei første føringane ein treng for å starte arbeidet med drifts- og investeringsbudsjett for 2017 og planperioden 2017-2020.

I Rundskrivet viser Rådmannen til ein del av dei utfordringane ein står ovanfor i 2017 og framover. Mellom anna vert det peika på at ein en er underbemanna i høve til etterspørsel og krav på tenester samstundes som ein overbemanna i høve til den økonomien ein har tilgjengeleg. På denne bakgrunn har kommunen sett i verk ein prosess med effektiviserings og rasjonaliseringstiltak. Også kyrkja må sjå på om vi kan drive meir effektivt og «billeg» utan at det går utover kvalitet og omfang av tenester.

### Driftsbudsjett 2016

I rådmannen sitt rundskriv vert det lagt opp til at den faste løpande drifta skal vidareførast på dagens nivå, og at tiltak som vart sett i gang som mellombelse i 2016 ikkje automatisk skal gå vidare i 2017.

Utgifter til løn skal vere knytt til oppretta stillingshelmlar, ein skal ikkje budsjettere med vikarløn (i tilfelle sjukdom) eller sjukerefusjonar. I samtale med økonomileiar i dag fekk eg opplyst at det førebels vert lagt inn 2,5% auke både i løns og prisvekst for 2017.

Kirkens Arbeidsgiverorganisasjon har enno ikkje utarbeidd sitt rundskriv til fellesråda og ein veit soleis ikkje noko om spesielle utfordringar som dei vil drøfte. Kyrkja si økonomiske framtid er enno ikkje avgjort, og vi veit difor lite om korleis vår økonomiske situasjon vert i framtida. Det ser ut som medlemsmassen i DNK Herøy er nokolunde stabil, ein har ikkje opplevd eit «ras» av utmeldingar og det ser difor ikkje ut som medlemsmassen vil gje endring i dei økonomiske tilhøva.



### Nye tiltak

For året 2016 var det «dyraste» nye tiltaket (ønskeliste) midlar til diakon. Fellesrådet drøfta vidare om ein ikkje burde satse meir på rusførebyggjande ungdomsarbeid og gode tilbod til barn og unge, og ein gjorde då ei prioritering av midlar til Herøy sokn for å vere med å delfinansiere 70% stilling knytt til barne- og ungdomsarbeid. Vedkomande i denne stilling har som ansvar å drifte ungdomsklubben «Fredagstreffet» som er eit rusfritt lavterskeltilbod for ungdom (i 2015/2016 det einaste) i Herøy kyrkje kvar fredag. I tillegg har ho ansvar for «Open barnehage» som er eit lavterskeltilbod for foreldre og barn på dagtid i Herøy kyrkje. Vidare driftar ho 2 fritidsklubbar for barn i aldersgruppa 3-5 klasse og 6 klasse på ettermiddagstid i Herøy kyrkje. Midlar til denne stillinga kjem i dag for det meste frå Herøy sokn men Herøy kommune har i mange år øymerka kr. 100 000 til denne stillinga. I 2016 løyvde altså fellesrådet også kr. 100 000 til denne stillinga. Slik kyrkjeverja ser det bør ein vidareføre dette som eit nytt tiltak også i 2017.

Dei siste åra har ein også beskrive behova for branntryggingstiltak i Indre Herøy og Leikanger kyrkje. Desse kyrkjene har gamle elektriske anlegg og vi har påbod om merking og utbetring av rømningsvegar. Samla vil det vere behov for kr. 100 000 til desse tiltaka, dette er aktualisert ved at det no er varsla nye branntilsyn i desse bygga.

### Vidareføring av tiltak

Dei siste åra har ein jobba for å auke vedlikehaldet på gravplassane, dette tiltaket vert vidareført også i 2017 med ei auke på kr. 50 000. I tillegg er det lagt inn ei vidareføring av driftstilskott til Herøy sokneråd (kr. 100 000) til refusjon av lønsmidlar til barne- og ungdomskoordinator.

### Nye tiltak

Herøy kyrkjelege fellesråd har fått melding frå biskopen i Møre om at det vert gjennomført bispevisitas i Herøy hausten 2017. Dette vil gje fellesrådet ein auka kostnad, og kyrkjeverja estimerer desse kostnadene til annonsering, bevertning og auka lønsutgifter til kr. 50 000.

### Økonomiplan 2017-2020

I desse dagar er det anleggstart for utviding av Kvalsund gravplass. Godkjent tilbod har ei kostnadsramme på om lag 4 mill. kroner, noko som er i samsvar med løyving til gravplassføremål i kommunen sin økonomiplan. Arbeidet med Kvalsund vert avslutta våren 2017. Fellesrådet har tidlegare prioritert 2 andre tiltak; utviding Leikanger kyrkjegard og grunnkjøp Flusund gravplass. Det er svært liten ledig gravreservert både på Leikong og Flusund, så desse tiltaka må prioriterast vidare.

Indre Herøy kyrkje feirar 100 år i 2016, og kyrkja har vorte godt rehabilitert utvendig med isolasjon, kledning, måling og ny trapp. Det er eit stort behov for at dekor og innvendig veggjar samt kyrkjebenkane vert restaurert og måla, og dette bør kome på fellesrådet si prioriterte liste i åra framover med kr. 1 500 000.

Fellesrådet bør fritt drøfte også andre tiltak som bør prioriterast. Vedlagt fylgjer Økonomiplan 2016-2019 som kan ligge til grunn for denne drøftinga.

### Avslutting

Det vidare arbeidet med budsjett/økonomiplan vert no gjort i formannskap/administrasjon i kommunen før fellesrådet får saka attende for vidare behandling.

Ei førebels administrativ framskriving viser at dersom fellesrådet skal halde oppe drifta si på 2015 nivå, basert på 2,5% auke i overføringa frå Herøy kommune (budsjett 2016 kr. 6 510 000) vil fellesrådet få ei auke i overføringa på kr. 170 000. Dersom fellesrådet i tillegg skal vidareføre dei tiltaka dei har sett i verk i 2016, vil ein ha behov for kr. 150 000 i tillegg (b.u koordinator og auke i stoll på gravplassane), samla sett vil difor kyrkjeverja be

Kommunestyret om å løyve kr. 6 880 000 til Herøy kyrkjelege fellesråd i 2017, med ei slik løyving er budsjettet pr. d.d. ikkje i balanse, men det vil ein jobbe med framover hausten.

Fosnavåg, 19.09.16

  
Marit Sævik Leinebo

Kyrkjeverje

### § 15. Kommunens økonomiske ansvar.

Kommunen utreder følgende utgifter etter budsjettforslag fra kirkelig fellesråd:

- a) utgifter til bygging, drift og vedlikehold av kirker,
- b) utgifter til anlegg og drift av gravplasser,
- c) utgifter til stillinger for kirketjener, klokker og organist/kantor ved hver kirke, og til daglig leder av kirkelig fellesråd,
- d) driftsutgifter for fellesråd og menighetsråd, herunder utgifter til administrasjon og kontorhold.
- e) utgifter til lokaler, utstyr og materiell til konfirmasjonsopplæring,
- f) utgifter til kontorhold for prester.

Fellesrådets budsjettforslag skal også omfatte utgifter til kirkelig undervisning, diakoni, kirkemusikk og andre kirkelige tiltak i soknene.

Utgiftsdekningen skal gi grunnlag for at det i soknene kan holdes de gudstjenester biskopen forordner, at nødvendige kirkelige tjenester kan ytes, at arbeidsforholdene for de kirkelig tilsatte er tilfredsstillende og at menighetsråd og fellesråd har tilstrekkelig administrativ hjelp.

Etter avtale med kirkelig fellesråd kan kommunal tjenesteyting tre i stedet for særskilt bevilgning til formål som nevnt i denne paragraf.

Kongen kan gi forskrift om kommunenes forpliktelser etter denne paragraf.

Kommunen kan ta opp lån for finansiering av sine forpliktelser etter første ledd bokstav a) og b). De nærmere vilkår for kommunens låneopptak fremgår av kommunelovens § 50.

Representant for kirkelig fellesråd kan gis møte- og talerett i kommunale organ når disse behandler saker som direkte berører fellesrådets virksomhet.

- 0 Endret ved lover 30 aug 2002 nr. 68 (ikr. 1 jan 2003 iflg. res. 30 aug 2002 nr. 942),  
26 aug 2011 nr. 40 (ikr. 1 jan 2012 iflg. res. 26 aug 2011 nr. 866).

# Budsjett 2017 adm.framskrivning

Konto	Konto (T)	Budsjett 2015	Forbruk 31.12.15	Budsj. 2016	Forbruk 13.09.16	BUDSJETT 2017
30100	Fastlønn	kr 3 990 000	3 775 865	kr 4 175 000	kr 2 586 069	
30108	Pensjonsgjevande tillegg	kr 45 000	37 573	kr 45 000	kr 27 027	
30200	Vikarar	kr 70 000	73 039	kr 80 000	kr 57 388	
30209	variable tillegg vikarar	kr 60 000	116 341	kr 120 000	kr 76 642	
30300	Ekstrahjelp	kr 10 000	17 406	kr 20 000	kr 7 834	
30508	Diverse lønsutbetaling		41 165		kr 26 777	
30800	Godtgjersle folkevalde	kr 40 000	80 800	kr 40 000	kr -	
30802	Tapt arbeidsgodtgjersle	kr 5 000		kr 5 000	kr 368	
30900	Pensjonsinnskott	kr 690 000	435 001	kr 675 000	kr 555 706	
30902	Kollektiv ulykke- og gruppelevforsik	kr 11 000	10 800	kr 15 000	kr 9 050	
30990	Arbeidsgjevaravgift	kr 500 000	480 812	kr 520 000	kr 376 914	
	<b>Sum løn</b>	<b>kr 5 421 000</b>	<b>5 068 802</b>	<b>kr 5 695 000</b>	<b>kr 3 723 775</b>	<b>kr 5 847 375</b>
31000	Kontormateriell	kr 12 000	14 294	kr 16 000	kr 713	
31002	Abonnement aviser og faglitteratur	kr 4 000	6 426	kr 9 000	kr 17 837	
31100	Aktivitetsrelatert forbruksmaterie	kr 90 000	30 695	kr 35 000	kr 142 038	
31151	Serivering møter, kurs, representas	kr 15 000	24 155	kr 25 000	kr 13 687	
31200	Anna forbruksmaterie	kr 70 000	82 583	kr 85 000	kr 63 885	
31201	Arbeidskle	kr 3 000	10 236	kr 5 000	kr 1 554	
31202	Velferdstiltak	kr 6 000	3 720	kr 3 000	kr -	
31208	Diverse utgifter	#REF!	-295		kr -	
31300	Post, banktenester, telefon	kr 30 000	51 234	kr 55 000	kr 41 830	
31301	Telefoni	kr 12 000	17 219	kr 19 000	kr -529	
31400	Annonser, reklame, informasjon o	kr 20 000	26 166	kr 20 000	kr 70 257	
31500	Opplæring kurs (ikkje oppgaveplik	kr 31 000	20 593	kr 17 000	kr 17 646	
31550	Reiseutgifter, opplæring (ikkje opp	kr -				
31600	Reiseutgifter, oppgavepliktige	kr 110 000	101 692	kr 105 000	kr 84 967	
31603	Km godtgjersle, skattepl. del			kr -	kr 5 362	
31700	Reisutgifter, drift av egne transpo	kr 14 000	32 946	kr 33 000	kr 9 021	
31703	Reiseutgifter, ikkje oppgavepliktig	kr 7 000	10 961	kr 14 000	kr 4 702	
31800	Energi	kr 330 000	230 727	kr 247 500	kr 181 022	
31850	Forsikringar, vakttenester	kr 100 000	108 662	kr 120 000	kr 114 957	

2017

Konto	Konto (T)	Budsjett 2015	Forbruk 31.12.15	Budsj 2016	Forbruk 13.09.16	BUDSJETT 2017
31900	Leige av lokaler og grunn	kr -	6 700	kr 2 500	kr -	
31950	Avgifter, gebyr og lisensar	kr 110 000	180 813	kr 175 000	kr 114 126	
31951	Lisense-/ serviceavgifter	kr 23 000			kr -	
32000	Kjøp og finansiell leasing av driftsfr	kr 190 000	55 963	kr 65 000	kr 47 283	
32100	Kjøp, leige og leasing av transportf	kr 110 000	105 452	kr 115 000	kr 33 831	
32200	Leige av driftsmiddel	kr -	6 468	kr 7 000	kr -	
32300	Vedlikehold, byggetenester og ny	kr 50 000	92 022	kr 180 000	kr 79 662	
32301	Vedlikehold grøntanlegg	kr 250 000	297 887	285 000	kr 172 080	
32301	Vedlikehold grøntanlegg, drenering Flusund			20 000	kr -	
32400	Serviceavtaler og reparasjoner	kr 32 000	66 402	65 000	kr 47 727	
32500	Materiale til vedlikehold, påkostning	kr 34 000	20 342	25 000	kr 25 950	
32650	Vakthold og vektarrestene, alarm-	kr 27 000	25 410	27 000	kr 17 018	
32700	Andre tenester (som inngår i eiger	kr 210 000	209 401	240 000	kr 47 563	
335000	Refusjon til sokneråd					
	Andre driftsutgifter	#REF!	1 838 874	kr 2 015 000	kr 1 354 189	kr 2 105 375
34290	Meirverdiavgift som gir rett til mol	kr 380 000	352 912	kr 480 000	kr 242 758	350 000
	Sum mva som gir rett til momsfor	kr 380 000	352 912	kr 480 000	kr 242 758	kr 350 000
34701	Tap på krav		47 950			
34702	Div. øre/kroneavrunding		-124		kr 2	
35000	Renteutgifter	kr 13 000	12 680	kr 9 000	kr -	7 000
35001	Morarenter		6 053		kr 648	
35100	Avdragsutgifter	kr 400 000	400 000	kr 400 000	kr -	400 000
	Renter/avdrag	kr 413 000	466 559	kr 409 000	kr 650	kr 407 000
36200	Sal av varer og tenester, gebyr me	kr -50 000	-60 624	kr -20 000	kr -1 456	-205 000
36201	Gebyrinntekter Avgiftsfritt	kr -8 000	-2 300	kr -3 000	kr -5 600	-5 000
36202	Trekk frå ansatte		-3 019	kr -3 000	kr -2 092	3 000
36250	Stell av grav				kr -50 000	51 000
36300	Husleigeinntekter/ utleige av lokal	kr -70 000	-67 214	kr -65 000	kr -22 600	-65 000
36400	Festeavgift	kr -300 000	-195 950	kr -180 000	kr -205 100	-220 000
37100	Sjukelønsrefusjon/ refusjonar frå i	kr -	-3 916	kr -	kr -	
37000	Refusjonar frå staten				kr -2 752	
37290	Kompensasjon moms påløpt i drift	kr -380 000	-352 912	kr -480 000	kr -242 758	-350 000

Konto	Konto (T)	Budsjett 2015	Forbruk 31.01.15	Budsj 2016	Forbruk 13.09.16	BUDSJETT 2017
37500	Refusjon frå sokneråd	kr -360 000	-278 964	kr -240 000	kr -550	-240000
37700	Refusjon frå andre		-13 960		kr -840	
38000	Refusjon frå bispedømeråd Trusoy	kr -618 000	-707 035	kr -618 000	kr -315 000	-633450
38300	Tilskot frå kommunen/ kommunal	kr -6 110 000	-6 140 000	kr -6 510 000	kr -4 882 500	-6880000
39000	Renteinntekter	kr -10 000	-9 291			
	Sum inntekter	kr -7 906 000	-7 835 185	kr -8 119 000	kr -5 731 248	kr -8 467 950
	Sum utgifter	#REF!	7 727 147	kr 8 599 000	kr 5 321 372	kr 8 709 750
	Res	#REF!	-108 038	kr 480 000	kr -409 876	kr 241 800

Økonomiplan 2016-2019  
 Investeringsbudsjett 2016

Nr	Tiltak	2 016	2 017	2 018	2 019
1	Utviding Kvalsund gravplass	2 500 000	1 000 000		
2	Utviding Leikanger kyrkegard			1 500 000	1 500 000
3	Branntryggingstiltak i Indre Herøy og Leikanger kyrkje	100 000	100 000		
4	Fløire graver Flusund gravplass		100 000	200 000	1 500 000
	<b>Sum</b>	<b>2 600 000</b>	<b>1 200 000</b>	<b>1 700 000</b>	<b>3 000 000</b>

NYE TILTAK 2016

oppdrapping Herøy kyrkjelege fellestråd sin andel rusfritt ungdomsarb	kr	100 000
Vedlikehald Herøy kyrkje	kr	75 000
Auka vedlikehald gravplassar	kr	50 000
<b>Sum</b>	kr	<b>225 000</b>

## Geir Egil Olsen

---

**Fra:** Jostein Støylen <Jostein.stoylen@vestkontroll.no>  
**Sendt:** 30. september 2016 13:07  
**Til:** Olaus-Jon Kopperstad; Geir Egil Olsen  
**Emne:** Tilskot til Vest kontroll 2017 Herøy kommune

Til rådmann og økonomisjef

### Tilskot til Vest kontroll i 2017

Styret i Vest kontroll har i sak 10/16 fastsett tilskotet for 2017 til kr 330.093.

Mvh



Jostein Støylen  
Dagleg leiar  
Tlf. direkte 70030444 / 90187950  
Tlf. sentralbord 70030440



Sunnmørsbadet Fosnavåg AS  
Lisjeøvegen 10B  
6091 Fosnavåg

Herøy Kommune  
v/Rådmannen.  
6090 Fosnavåg.

26.09.2016

Leigekontrakt mellom Herøy Kommune og Sunnmørsbadet Fosnavåg AS.


I 2009 betalte Herøy Kommune kr. 1 500 000 eks. mva for leige av Herøy Fritidsbad.

Ved utbygging av det nye Sunnmørsbadet vart avtalen redusert til kr. 1 200 000 eks mva grunna bassenget på Stokksund ikkje hadde kapasitet til like mange timer som før

Frå 2015 har Herøy Kommune fått tilbake alle sine timer lik avtalen i 2009.

Vi ber difor om at leigesummen går tilbake til kr. 1 500 000.

Ber om at dette blir tatt med i Herøy Kommune sitt budsjettarbeid.



Mvh Karl Petter Sortehaug  
Dagleg leiar Sunnmørsbadet Fosnavåg AS.

Tiltak	sum	tilskot	eigenkap
Leigekontrakt Sunnmørsbadet AS	300 000		300 000
Opptrapping av lærlingplassar og flat løn (ansvar 1264)	1 739 000		1 739 000
Auke av kommunalt tilskot til private barnehagar	4 000 000		4 000 000
Erstatte ubunden tid for pedagogane i barnehagane	581 000		581 000
Auka refusjonskrav frå private	1 000 000		1 000 000
Auka tid til leiing i skulen	454 000		454 000
Ipad som læringsverktøy	190 000		190 000
Auka utgifter ved interkommunale løysningar	200 000		200 000
Endra avtaler med fastlegane	1 300 000		1 300 000
Oppreisningsordning for tidl. barnevernsbarn	300 000		300 000
Rekrutteringsplan fastleger	200 000		200 000
Styrking barnevern	735 000		735 000
Styrking fysioterapitenesta	619 000		619 000
Styrking psykisk helsevern	735 000		735 000
Tolketeneste	100 000		100 000
Oppretting av kvardagerehabiliteringsteam	1 082 000		1 082 000
Oppretting av 9,5 årsverk i heimetenesta	2 724 000		2 724 000
Partnerskap i ALV	75 000		75 000
Styrking av ressurs driftsteknikar	263 000		263 000
Assistentressurs i barnehage	525 000		525 000
Auka sosialhjelp	2 000 000		2 000 000
Herøy frivilligsentral 2017	25 000		25 000
Herøy folkebibliotek 2017	25 000		25 000
Folkehelse- endring av ansvarsområde	125 000		125 000
Fosnavåg næringspark	97 000		97 000
Arbeidstøy 2017, brannvern	115 000		115 000
Gartnar (anlegg)	828 000		828 000
Idrett - auka av post knytt til vedlikehald	500 000		500 000
Nødnett 2017	200 000		200 000
Opplæring/kurs brannvernet 2017	328 000		328 000
Reasfaltering	500 000		500 000
Teknisk vakt	514 000		514 000
Utstyr brannvern	132 000		132 000
Auka løyving til løpande byggdrift	1 000 000		1 000 000
Ny 100 % fast stilling som byggdriftar	569 000		569 000
Saldering av stilling i administrasjonen	-511 000		-510 492
Auka statstolskot på grunn av auka lønskostnad	-300 000		-300 000
<b>Sum drift</b>	<b>23 269 000</b>	<b>-</b>	<b>23 269 508</b>

**INVESTERINGAR**

ATV med hengar	200 000		
Bergsøy skule Borga - mindre rehabilitering	1 000 000		
Bil til gartnerteneste	280 000		
Brannsikring av kommunale bygg	500 000		
Djupvikvatnet - turveg	100 000		
Eggesbønes - etablering av nytt industriområde	6 250 000		
Einedalen skule - fleirbrukshall	-		
Felles IKT investeringar 2017	2 500 000		
Flishogger	500 000		
Herøy omsorgssenter	1 000 000		


Herøy omsorgssenter - gul avdeling - riving	1 500 000		
Herøy ressurscenter	500 000		
Herøy rådhus - mindre rehabilitering og ombygging - brannsikring	1 500 000		
Inventar og utstyr skulane 2017	500 000		
Investingsmidlar SSIKT 2017	1 305 000		
Kleppeåsen - vidare oppgradering av kommunal veg	1 250 000		
Kvalsund - avskjerande grøft	500 000		
Kvithaugsmyra 4 Tofsetunet - mindre rehabilitering - yttertak	1 561 000		
Lastebil - utskifting av bil ved uteseksjonen	2 500 000		
Leine bustadfelt, utbedring av snuforhold	500 000		
Leine hamn, heving av industriveg og klargjering av infrastruktur	650 000		
Mjølstadneset - etappevis utbygging 2017	5 625 000		
Myrsnipa barnehage - mindre rehabilitering - yttertak	960 000		
Nedre Dragsund 2 - mindre ombygging - brannstasjon	3 615 000		
Ny barneskule på Bergsøy	2 000 000		
Ny bil til eigedomsavdelinga sine reinhaldarar	200 000		
Ny bru Vågsholmen	2 500 000		
Ny hovudbrannstasjon	21 600 000		
Ny mannskapsbil - brann	400 000		
Oppgradering av leikeplassar ved kommunale skular og barnehagar	500 000		
Parkeringsplass, Fosnavåg sentrum	1 625 000		
Traktor Bergsøy stadion	500 000		
Utbedring og etablering av nye snuplassar i kommunen	1 250 000		
Utstyr til sjukeheim, kjøkken og teknisk drift	250 000		
Grunnkjøp 2017	3 000 000		
Trafikktryggingstiltak 2017-2020	1 875 000		
Nørvåg. Oppgradering samt etablering av fortau 2017	5 000 000		
Dragsund bustadfelt 2017	750 000		
Infrastruktur ny Bergsøy skule 2017	550 000		
Kulturhus/idrettshall, inventar og utstyr	100 000		
Bibliotek, sjølvbeteningsautomatar	500 000		
Byutvikling Fosnavåg 2017-2020	6 250 000		
Fosnavåg Havn, Miljømudring og etablering av molo 2017	6 250 000		
<b>Sum investeringar</b>	<b>89 896 000</b>	-	-
<b>Sum</b>			
herav driftsauke			
herav investeringer			
auka renter/avdrag (1/2 års verknad)			

- 2020

ik

lân

-



År 2018

Økonomiplan 2017 - 2020

prioritering av tiltak

Tiltak	sum	tilskot	eigenkap	lån
Leigekontrakt Sunnmørsbadet AS	300 000			
Opptrapping av lærlingplassar og flat løn (ansvar 1264)	-			
Auke av kommunalt tilskot til private barnehagar	4 000 000			
Erstatte ubunden tid for pedagogane i barnehagane	581 000			
Auka refusjonskrav frå private	1 000 000			
Auka tid til leining i skulen	501 000			
Ipad som læringsverktøy	-			
Auka utgifter ved interkommunale løysningar	-			
Endra avtaler med fastlegane	1 300 000			
Oppreisningsordning for tidl. barnevernsbarn	300 000			
Rekrutteringsplan fastleger	-			
Styrking barnevern	735 000			
Styrking fysioterapitenesta	619 000			
Styrking psykisk helsevern	735 000			
Tolketeneste	100 000			
Oppretting av kvardagrehabiliteringsteam	1 082 000			
Oppretting av 9,5 årsverk i heimetenesta	2 724 000			
Partnerskap i ALV	75 000			
Styrking av ressurs driftsteknikar	263 000			
Assistentressurs i barnehage	525 000			
Auka sosialhjelp	2 000 000			
Herøy frivilligsentral 2017	25 000			
Herøy folkebibliotek 2017	25 000			
Folkehelse- endring av ansvarsområde	125 000			
Fosnavåg næringspark	97 000			
Arbeidstøy 2017, brannvern	-			
Gartnar (anlegg)	828 000			
Idrett - auka av post knytt til vedlikehald	300 000			
Nødnett 2017	200 000			
Opplæring/kurs brannvernet 2017	130 000			
Reasfaltering	500 000			
Teknisk vakt	514 000			
Utstyr brannvern	-			
Auka løyving til løpande byggdrift	1 000 000			
Ny 100 % fast stilling som byggdriftar	569 000			
Saldering av stilling i administrasjonen	-511 000			
Auka statstolskot på grunn av auka lønskostnad	-300 000			
<b>Sum drift</b>	<b>20 342 000</b>	-	-	-
<b>INVESTERINGAR</b>				
ATV med hengar	-			
Bergsøy skule Borga - mindre rehabilitering	1 000 000			
Bil til gartnerteneste	-			
Brannsikring av kommunale bygg	5 000 000			
Djupvikvatnet - turveg				
Eggesbønes - etablering av nytt industriområde	5 625 000			
Einedalen skule - fleirbrukshall	-			

Felles IKT investeringar 2017	2 500 000			
Flishogger	-			
Herøy omsorgssenter	-			
Herøy omsorgssenter - gul avdeling - riving	-			
Herøy ressurscenter	-			
Herøy rådhus - mindre rehabilitering og ombygging - brannsikring	-			
Inventar og utstyr skulane 2017	325 000			
Investingsmidlar SSIKT 2017	-			
Kleppeåsen - vidare oppgradering av kommunal veg	-			
Kvalsund - avskjerande grøft	-			
Kvithaugsmyra 4 Toffetunet - mindre rehabilitering - yttertak	-			
Lastebil - utskifting av bil ved uteseksjonen	-			
Leine bustadfelt, utbedring av snuforhold	-			
Leine hamn, heving av industriveg og klargjering av infrastruktur	-			
Mjølstadneset - etappevis utbygging 2017	-			
Myrsnipa barnehage - mindre rehabilitering - yttertak	-			
Nedre Dragsund 2 - mindre ombygging - brannstasjon	-			
Ny barneskule på Bergsøy	145 689 000			
Ny bil til eigedomsavdelinga sine reinhaldarar	-			
Ny bru Vågsholmen	-			
Ny hovudbrannstasjon	-			
Ny mannskapsbil - brann	-			
Oppgradering av leikeplassar ved kommunale skular og barnehagar	-			
Parkeringsplass, Fosnavåg sentrum	-			
Traktor Bergsøy stadion	-			
Utbedring og etablering av nye snuplassar i kommunen	-			
Utstyr til sjukeheim, kjøkken og teknisk drift	250 000			
Grunnkjøp 2017	3 000 000			
Trafikktryggingstiltak 2017-2020	1 875 000			
Nørvåg. Oppgradering samt etablering av fortau 2017	-			
Dragsund bustadfelt 2017	-			
Infrastruktur ny Bergsøy skule 2017	-			
Kulturhus/idrettshall, inventar og utstyr	-			
Bibliotek, sjølvbeteningsautomatar	-			
Byutvikling Fosnavåg 2017-2020	6 250 000			
Fosnavåg Havn, Miljømudring og etablering av molo 2017	-			
<b>Sum investeringar</b>	<b>171 514 000</b>	-	-	-
<b>Sum</b>				
herav driftsauke				
herav investeringar				
auka renter/avdrag (1/2 års verknad)				

År 2019

Økonomiplan 2017 - 2020

prioritering av tiltak

Tiltak	sum	tilskot	eigenkap	lån
Leigekontrakt Sunnmørsbadet AS	300 000			
Opptrapping av lærlingplassar og flat løn (ansvar 1264)	-			
Auke av kommunalt tilskot til private barnehagar	4 000 000			
Erstatte ubunden tid for pedagogane i barnehagane	581 000			
Auka refusjonskrav frå private	1 000 000			
Auka tid til leing i skulen	534 000			
Ipad som læringsverktøy	-			
Auka utgifter ved interkommunale løysningar	-			
Endra avtaler med fastlegane	-			
Oppreisningsordning for tidl. barnevernsbarn	-			
Rekrutteringsplan fastleger	-			
Styrking barnevern	735 000			
Styrking fysioterapitenesta	619 000			
Styrking psykisk helsevern	735 000			
Tolketeneste	100 000			
Oppretting av kvardagrehabiliteringsteam	1 082 000			
Oppretting av 9,5 årsverk i heimetenesta	2 724 000			
Partnerskap i ALV	75 000			
Styrking av ressurs driftsteknikar	263 000			
Assistentressurs i barnehage	525 000			
Auka sosialhjelp	2 200 000			
Herøy frivilligsentral 2017	25 000			
Herøy folkebibliotek 2017	25 000			
Folkehelse- endring av ansvarsområde	125 000			
Fosnavåg næringspark	97 000			
Arbeidstøy 2017, brannvern	-			
Gartner (anlegg)	828 000			
Idrett - auka av post knytt til vedlikehald	300 000			
Nødnett 2017	200 000			
Opplæring/kurs brannvernet 2017	130 000			
Reasfaltering	500 000			
Teknisk vakt	514 000			
Utstyr brannvern	-			
Auka løyving til løpande byggdrift	1 000 000			
Ny 100 % fast stilling som byggdriftar	569 000			
Saldering av stilling i administrasjonen	-511 000			
Auka statstolskot på grunn av auka lønskostnad	-300 000			
<b>Sum drift</b>	<b>18 975 000</b>	-	-	-
<b>INVESTERINGAR</b>				
ATV med hengar	-			
Bergsøy skule Borga - mindre rehabilitering	1 000 000			
Bil til gartnereneste	-			
Brannsikring av kommunale bygg	5 000 000			
Djupvikvatnet - turveg	-			
Eggebønes - etablering av nytt industriområde	-			
Einedalen skule - fleirbrukshall	500 000			



Felles IKT investeringar 2017	2 500 000			
Flishogger	-			
Herøy omsorgssenter	-			
Herøy omsorgssenter - gul avdeling - riving	-			
Herøy ressurscenter	-			
Herøy rådhus - mindre rehabilitering og ombygging - brannsikring	-			
Inventar og utstyr skulane 2017	225 000			
Investingsmidlar SSIKT 2017	-			
Kleppeåsen - vidare oppgradering av kommunal veg	-			
Kvalsund - avskjerande grøft	-			
Kvithaugsmyra 4 Tofsetunet - mindre rehabilitering - yttertak	-			
Lastebil - utskifting av bil ved uteseksjonen	-			
Leine bustadfelt, utbedring av snuforhold	-			
Leine hamn, heving av industriveg og klargjering av infrastruktur	-			
Mjølstadneset - etappevis utbygging 2017	-			
Myrsnipa barnehage - mindre rehabilitering - yttertak	-			
Nedre Dragsund 2 - mindre ombygging - brannstasjon	-			
Ny barneskule på Bergsøy	-			
Ny bil til eigedomsavdelinga sine reinhaldarar	-			
Ny bru Vågsholmen	-			
Ny hovudbrannstasjon	-			
Ny mannskapsbil - brann	-			
Oppgradering av leikeplassar ved kommunale skular og barnehagar	-			
Parkeringsplass, Fosnavåg sentrum	-			
Traktor Bergsøy stadion	-			
Utbedring og etablering av nye snuplassar i kommunen	-			
Utstyr til sjukeheim, kjøkken og teknisk drift	250 000			
Grunnkjøp 2017	3 000 000			
Trafikktryggingstiltak 2017-2020	1 875 000			
Nørvåg. Oppgradering samt etablering av fortau 2017	-			
Dragsund bustadfelt 2017	-			
Infrastruktur ny Bergsøy skule 2017	-			
Kulturhus/idrettshall, inventar og utstyr	-			
Bibliotek, sjølvbeteningsautomatar	-			
Byutvikling Fosnavåg 2017-2020	6 250 000			
Fosnavåg Havn, Miljømudring og etablering av molo 2017	-			
<b>Sum investeringar</b>	<b>20 600 000</b>	-	-	-
<b>Sum</b>				
herav driftsauke				
herav investeringar				
auka renter/avdrag (1/2 års verknad)				

2020

Økonomiplan 2017 - 2020

prioritering av tiltak

Tiltak	sum	tilskot	eigenkap	lån
Leigekontrakt Sunnmørsbadet AS	300 000			
Opptrapping av lærlingplassar og flat løn (ansvar 1264)	-			
Auke av kommunalt tilskot til private barnehagar	4 000 000			
Erstatte ubunden tid for pedagogane i barnehagane	581 000			
Auka refusjonskrav frå private	-			
Auka tid til leining i skulen	568 000			
Ipad som læringsverktøy	-			
Auka utgifter ved interkommunale løysningar	-			
Endra avtaler med fastlegane	-			
Oppreisningsordning for tidl. barnevernsbarn	-			
Rekrutteringsplan fastleger	-			
Styrking barnevern	735 000			
Styrking fysioterapitenesta	619 000			
Styrking psykisk helsevern	735 000			
Tolketeneste	100 000			
Oppretting av kvardagerehabiliteringsteam	1 082 000			
Oppretting av 9,5 årsverk i heimetenesta	2 724 000			
Partnerskap i ALV	75 000			
Styrking av ressurs driftsteknikar	263 000			
Assistentressurs i barnehage	525 000			
Auka sosialhjelp	2 200 000			
Herøy frivilligsentral 2017	25 000			
Herøy folkebibliotek 2017	25 000			
Folkehelse- endring av ansvarsområde	125 000			
Fosnavåg næringspark	97 000			
Arbeidstøy 2017, brannvern	-			
Gartnar (anlegg)	828 000			
Idrett - auka av post knytt til vedlikehald	300 000			
Nødnett 2017	200 000			
Opplæring/kurs brannvernet 2017	130 000			
Reasfaltering	500 000			
Teknisk vakt	514 000			
Utstyr brannvern	-			
Auka løyving til løpande byggdrift	1 000 000			
Ny 100 % fast stilling som byggdriftar	569 000			
Saldering av stilling i administrasjonen	-511 000			
Auka statstolskot på grunn av auka lønskostnad	-300 000			
<b>Sum drift</b>	<b>18 009 000</b>	-	-	-
<b>INVESTERINGAR</b>				
ATV med hengar	-			
Bergsøy skule Borga - mindre rehabilitering	1 000 000			
Bil til gartnerteneste	-			
Brannsikring av kommunale bygg	5 000 000			
Djupvikvatnet - turveg	-			
Eggesbønes - etablering av nytt industriområde	-			
Einedalen skule - fleirbrukshall	53 967 000			
Felles IKT investeringar 2017	2 500 000			
Flishogger	-			
Herøy omsorgssenter	-			
Herøy omsorgssenter - gul avdeling - riving	-			

Herøy ressurscenter	-			
Herøy rådhus - mindre rehabilitering og ombygging - brannsikring	-			
Inventar og utstyr skulane 2017	125 000			
Investingsmidlar SSIKT 2017	-			
Kleppeåsen - vidare oppgradering av kommunal veg	-			
Kvalsund - avskjerande grøft	-			
Kvithaugsmyra 4 Tofetunet - mindre rehabilitering - yttertak	-			
Lastebil - utskifting av bil ved uteseksjonen	-			
Leine bustadfelt, utbedring av snuforhold	-			
Leine hamn, heving av industriveg og klargjering av infrastruktur	-			
Mjølstadneset - etappevis utbygging 2017	-			
Myrsnipa barnehage - mindre rehabilitering - yttertak	-			
Nedre Dragsund 2 - mindre ombygging - brannstasjon	-			
Ny barneskule på Bergsøy	-			
Ny bil til eigedomsavdelinga sine reinhaldarar	-			
Ny bru Vågsholmen	-			
Ny hovudbrannstasjon	-			
Ny mannskapsbil - brann	-			
Oppgradering av leikeplassar ved kommunale skular og barnehagar	-			
Parkeringsplass, Fosnavåg sentrum	-			
Traktor Bergsøy stadion	-			
Utbedring og etablering av nye sнопlassar i kommunen	-			
Utstyr til sjukeheim, kjøkken og teknisk drift	250 000			
Grunnkjøp 2017	3 000 000			
Trafikktryggingstiltak 2017-2020	1 875 000			
Nørvåg. Oppgradering samt etablering av fortau 2017	-			
Dragsund bustadfelt 2017	-			
Infrastruktur ny Bergsøy skule 2017	-			
Kulturhus/idrettshall, inventar og utstyr	-			
Bibliotek, sjølvbeteningsautomatar	-			
Byutvikling Fosnavåg 2017-2020	6 250 000			
Fosnavåg Havn, Miljømudring og etablering av molo 2017	-			
<b>Sum investeringar</b>	<b>73 967 000</b>	-	-	-
<b>Sum</b>				
herav driftsauke				
herav investeringar				
auka renter/avdrag (1/2 års verknad)				

**OVERSIKT OVER KONSEKVENNS AV PRIORITERINGSFORSLAGA I HØVE TIL RAMMER TIL DISPOSISJON.**

	2017	2018	2019	2020
<b>Berekna rammer *)</b>				
Nye driftstiltak				
Bruk (-)/styrking (+) av disposisjonsfond				
Avsetjing til disp fond				
<b>Bruk av driftsmidlar netto (drift og investering)</b>	-	-	-	-
<b>Rente/avdragsbelastning nye låneopptak</b>				
Inv. 2013				
Inv. 2014				
Inv. 2015				
Inv. 2016				
Reduserte rentekostnader 20 mill i årlege avdrag				
<b>Sum auka finanskostnadar</b>	-	-	-	-
<b>Avvik i høve til ramma</b>	-	-	-	-

**Samla overskot (minus) / underskot (pluss) i planperioden**

**0**

Overførte løyvingar frå 2012-2013

Tiltak	sum	tilskot	eigenkap	lån
Kai ved Strandteigen	3 450 000	1 000 000		
Bru til Herøy gard	3 000 000			
Bustadar funksjonshemma	8 950 000	1 500 000		
Infrastruktur byggefelt	2 650 000			
Kjøp av offentlege parkeringsplassar	20 500 000	20 500 000		
Kloakkrammeplanen	4 000 000	4 000 000		
Klokkarhus, Tjørnvåg gravplass	500 000			
Kroppspøvingsutstyr Herøyhallen	35 000			
Tilkomst og parkeringsplass Leikanger skule	850 000			
Leine Bustadfelt, skuletomta	2 100 000			
Ny tankbil, Brannvernet	2 700 000			
Overbygd tribune Bergsøy stadion	1 800 000			
Påbygging Helsesenteret	1 000 000			
Rassikring Vikane	1 650 000			1 650 000
Rehabilitering kulturhuset	500 000			
Renovering av Indre Herøy kyrkje	2 400 000			
Skilting av kommunale vegar og gater	100 000			
Trafikktrygging	1 000 000			
Trafikktrygging, Skarabakken	600 000			
Utomhusanlegg Campus	25 000 000			
Utviding av Moltu gravplass	2 100 000			
Vegarm Lisjebøvegen til Campus	7 050 000			
Vegarm Myklebust til Campus	9 520 000	9 520 000		
Ventilasjon Moltu skule	1 800 000			
Ventilasjon Ytre Herøy Ungdomsskule	3 500 000			
<b>Sum investeringar</b>	<b>106 755 000</b>	<b>36 520 000</b>	<b>-</b>	<b>1 650 000</b>

Unytta lånemidlar per 01.11.2013

Unytta lånemidlar i flg oppsettet ovanfor

70 235 000

Differanse som må lånast opp

-70 235 000

## **Referatsaker**

**RS 76/16 Kystsamarbeid på nordvestlandet Kystsamarbeid på nordvestlandet  
02.11.2016 00:00:00**





# VANYLVEN KOMMUNE

## Ordføreren

«MOTTAKERNAVN»

«ADRESSE»

«POSTNR» «POSTSTED»

<i>Saksnr</i>	<i>Løpenr/Arkiv</i>	<i>Dykkar ref.</i>	<i>Avd/Saksansvarleg</i>	<i>Dato</i>
2012/571	7702/2016 / 002	«REF»	ORDF / NORAND	02.11.2016

## Kystsamarbeid på nordvestlandet

Kommunestyret i Vanylven handsama i møte den 18.10.2016 – sak 125/2016. Følgjande vedtak vart fatta:

Kommunestyret tek til vitande:

1. Folkerøystingane rår til at Vanylven vert ein del av ein større kommune i lag med kommunane Sande, Herøy, Ulstein og Hareid.
2. Fylkesmannen vurderer som ei kortsiktig løysing at Vanylven held fram som eigen kommune, men då under føresetnad av at ein eller fleire av dei større nabokommunane kan vere tenesteleverandør på oppgåver som Vanylven manglar.

Vedtak:

Vanylven kommune ynskjer å arbeide for ein kystkommune med utgangspunkt frå Vågsøy til Hareid. Ordføreren må ha ein tett dialog med forhandlingsutvalet i det vidare arbeidet, og kommunestyret må få god informasjon

Etter at vedtaket var gjort vart vi invitert til sonderingsmøte med Selje kommune, der vi no har fått signal om at vidare samtalar er interessant.

Med dette som bakteppe inviterer vi nabokommunane Vågsøy, Sande, Herøy, Hareid og Ulstein til å opne for vidare samtalar. Utgangspunktet vårt er å byggje ei sterk kystkommune, men om vi ikkje får dette i hamn, så bør vi samsnakke om interkommunale samarbeid, med tanke på å løyse felles utfordringar for tida som kjem. Alle kommunane går tronge økonomiske tider i møte, og vi treng å samlast for å finne gode løysingar for framtida.

Set pris på ei tilbakemelding på vårt initiativ, med signal om kva tankar de har i høve sonderingar om framtidig samarbeid.

Med helsing

Lena Landsverk Sande  
ordfører

*Dokumentet er elektronisk godkjent og har difor ikkje signatur.*



Referat formannskapet.

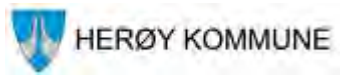
Helsing

**Olaus-Jon Kopperstad**

Rådmann

Administrativ leing

Tlf. 70081300 Mob. 95131204



[www.heroy.kommune.no](http://www.heroy.kommune.no)

---

**Fra:** Geir S. Vik [mailto:geir.vik@VISITALE Sund.COM]

**Sendt:** 31. oktober 2016 10:24

**Til:** Arnulf Goksøyr; Olaus-Jon Kopperstad; postmottak; geiridar@cann.no; Dag Vaagen; Asle Giske; Elin Rokstad; Knut Erik Engh; Einar Vik Arset; Steinar Torvik; Ulstein Postmottak; Gunther Dahler; erik.m.lystad@choice.no; Brynhild Ulstein; solveig.ulstein@choice.no; monica.bjorhovde@thonhotels.no; post@hakallegarden.no; johnny@kragseteigedom.no; Marius Nytnun; Anders Riise; Postmottak Hareid

**Emne:** VS: Konferanse om turistdestinasjonen Stad skipstunnel 7.-8. november

Hei

Vanylven kommune, Vanylven Utvikling og Destinasjon Ålesund & Sunnmøre stiller sterkt på Stad skipstunnelkonferansen i Kalvåg neste mandag og tirsdag.

Bli det også deltagere fra Sande, Herøy, Ulstein og Hareid til dette møtet om samferdsels- og turistprosjektet ved Stad?

Beste helsing/Best regards

Geir S. Vik

Reiselivssjef/Director of Tourism

Destinasjon Ålesund & Sunnmøre

[www.visitAlesund.com](http://www.visitAlesund.com)

---

**Fra:** Tor Inge Nygård [mailto:toringe@vanylvenutvikling.no]

**Sendt:** 31. oktober 2016 08:05

**Til:** Geir S. Vik

**Emne:** SV: Konferanse om turistdestinasjonen Stad skipstunnel 7.-8. november

Hei igjen Geir

Frå Vanylven stiller vi mannsterkt med 8-10 personar:

Utanom ordførar Lena Landsverk Sande og Svein Gjelseth i styringsgruppa for Stad skipstunnel stiller vi med:

2 stk frå synergrigruppa Stad skipstunnel/Vanylven

6 stk frå Vanylven utvikling/reiseliv

+ Stad skipstunnel «himself» Jan Helgøy

Vi har laga til litt presentasjonsmateriell som eg kan sende over i løpet av eit par dagar

Vi har også planlagt eit møte i slutten av veka for å samordne/gjennomgå innespela frå Vanylven.

Har ikkje fått noke tilbakemelding på om andre frå reiseliv stiller.

Vi burde kanskje ta ei runde på dei som kan ha interesse av det: Thon Hotel, Badeland, Ulstein Hotel m.fl.?

Mvh.

**Tor Inge Nygård**

Dagleg leiar, Vanylven Utvikling AS

tlf.: 700 20 881/ mob.: 95470452



---

**Fra:** Geir S. Vik [<mailto:geir.vik@VISITALESUND.COM>]

**Sendt:** 29. oktober 2016 20:36

**Til:** Tor Inge Nygård <[toringe@vanylvenutvikling.no](mailto:toringe@vanylvenutvikling.no)>

**Emne:** Fwd: Konferanse om turistdestinasjonen Stad skipstunnel 7.-8. november

Hei

Vet du noe om vi får med oss litt Sunnmøringer? Skulle vi prøvd å få til en sak i Sunnmørsposten for å mobilisere?

Med vennlig hilsen/Best regards

Geir S. Vik

Reiselivssjef/Director of Tourism

Destinasjon Ålesund & Sunnmøre

Mob: [+47 481 97 437](tel:+4748197437)

[geir.vik@visitalesund.com](mailto:geir.vik@visitalesund.com)

Hei

Se vedlagte invitasjon til konferanse om turistdestinasjon rundt Stad skipstunnel. Jeg har dialog med Vanylven Utvikling v/Tor Inge Nygård, og vi oppfordrer reiselivsbedrifter og andre interessenter å delta på konferansen.

Det er et veldig godt program med mange interessante foredrag, selv om vi savner innlegg fra Sunnmøre. Stad skipstunnel vil få stor betydning for utvikling av reiseliv og øvrig næringsliv langs hele kysten, og ikke minst for hele Søre Sunnmøre. Skipstunnelen vil også gi grunnlag for fremtidig hurtigbåtforbindelse mellom Stavanger/Bergen og Ålesund/Molde, med de mulighetene som ligger i det. I tillegg vil trygg ferdsel for det store turistmarkedet i småbåtfolket gi nye reisemønster langs kysten og knytte sammen attraksjoner på en helt ny måte.

Vi oppfordrer Sunnmøre til deltagelse på konferansen i Kalvåg. Se vedlagte program for påmelding.

Legg også ved fergerute fra Måløy til Oldeide, hvor vi anbefaler ferga senest kl 11:00 fra

Måløy til å være fremme i Kalvåg til konferansestart.

Beste helsing/Best regards

Geir S. Vik  
Reiselivssjef/Director of Tourism  
Destinasjon Ålesund & Sunnmøre  
[www.visitAlesund.com](http://www.visitAlesund.com)

---

**Fra:** Randi Humborstad [<mailto:randi@nordfjordvekst.no>]

**Sendt:** 10. oktober 2016 12:05

**Til:** Randi Humborstad

**Kopi:** Karoline Myhre Føleide; [rolf.domstein@domstein.no](mailto:rolf.domstein@domstein.no)

**Emne:** Invitasjon til konferanse om turistdestinasjonen Stad skipstunnel 7.-8. november

Hei,

Prosjektgruppa for Stad skipstunnel og Visit Nordfjord inviterer til konferanse om turistdestinasjonen Stad skipstunnel på Knutholmen i Kalvåg 7.-8. november. Målsettingen med konferansen er å starte en prosess med å utvikle destinasjonen Stad skipstunnel.

Stad skipstunnel blir verdens første skipstunnel, og vil bety mye for regionen, Vestlandet og Norge som reisemål. Arbeidet med å legge til rette for at skipstunnelen skal bli en stor turistattraksjon må starte allerede nå!

Arne Hjeltnes er konferansier for konferansen. Se programmet vedlagt.

NB: Påmelding til [karoline@nordfjordvekst.no](mailto:karoline@nordfjordvekst.no) innen 31. oktober.

Mvh

Randi P. Humborstad

Daglig leder

Med vennlig hilsen / Best Regards

**Randi Paulsen Humborstad | Daglig leder |**

Mobil: +47 97 75 73 94 | Mail: [randi@nordfjordvekst.no](mailto:randi@nordfjordvekst.no) | Video: [randi.humborstad@vcn.no](mailto:randi.humborstad@vcn.no)

website: [www.nordfjordvekst.no](http://www.nordfjordvekst.no) [www.maaloy.no](http://www.maaloy.no) | Besøks- og postadresse: Gate 1, nr 119, 6700

Måløy

 Tenk på miljøet før du skriver ut denne e-posten

<Invitasjon til konferanse om turistdestinasjonen Stad skipstunnel.pdf><Fergerte  
Oldeide-Måløy-Oldeide.pdf>

VAN YLVEN



UTVIKLING

Internasjonalt samarbeid for økning i utvikling i Vanøyveien



## INVITASJON TIL KONFERANSE OM TURISTDESTINASJONEN STAD SKIPSTUNNEL

**TID:** 7.-8. NOVEMBER **STED:** KNUTHOLMEN I KALVÅG

Prosjektgruppa for Stad skipstunnel og Visit Nordfjord inviterer til konferanse om turistdestinasjonen Stad skipstunnel. Målsettingen med konferansen er å starte en prosess med å utvikle destinasjonen Stad skipstunnel. Stad skipstunnel blir verdens første skipstunnel, og vil bety mye for regionen, Vestlandet og Norge som reisemål. Arbeidet med å legge til rette for at skipstunnelen skal bli en stor turistattraksjon må starte allerede nå!

Pris for konferansen inkludert overnatting, varmlunsj med dessert to dager og Havets festbord på Knutholmen i Kalvåg er kr. 1.885,-kr. pr. person.

**Påmelding til [karoline@nordfjordvekst.no](mailto:karoline@nordfjordvekst.no) innen 31. oktober.**

N  
J  
O  
R  
D  
F



### MANDAG 7. NOVEMBER Konferansier Arne Hjeltnes

- 12.30-13.30: Lunsj på Knutholmen
- 13.30-13.45: Velkommen ved prosjektgruppa for Stad skipstunnel og Visit Nordfjord
- 13.45-14.15: «Status for prosjektet Stad skipstunnel», v/prosjektleder i Kystverket Terje Andreassen og prosjektleder for Stad skipstunnel, Randi Humborstad
- 14.15-14.35: «Kan en tunnel være en attraksjon?» ved avdelingsdirektør for reiseliv og mat i Innovasjon Norge, Audun Pettersen
- 14.35-14.55: «Hva betyr skipstunnelen for turisttrafikken og landets økonomi», ved direktør i Forum for reiseliv, Per-Arne Tuftin
- 14.55-15.10: Pause
- 15.10-15.30: «Oppskriften på lønnsomme distriktshoteller», ved investor og eier av Classic Norway, Erik Berg
- 15.30-15.50: «Presentasjon av byggeprosjekt på "Sentrumstomten" i Måløy, med hotell og reiselivssatsing som X-faktor. » v/adm.dir. i Coast Seafood, Sverre Søråa
- 15.50-16.10: «Destinasjonen Loen - Hoven Loen, en av verdens bratteste pendelbaner» v/direktør for Hotel Alexandra, Richard Grov
- 16.10-16.25: Pause med mat
- 16.25-16.45: «Stad skipstunnel som cruisedestinasjon» ved John-Olav Lefdal, Lefdal Invest
- 16.45-17.05: «Knutholmen sine forventninger til Stad skipstunnel» ved Svein Inge Fosse, Knutholmen
- 17.05-17.25: «Selje og Stad som reisemål» ved ordfører i Selje kommune, Stein Robert Osdal
- 17.30-17.45: Oppsummering v/ Arne Hjeltnes
- 17.45-18.00: Pause
- 18.00-19.00: Workshop: Hvordan utvikle destinasjonen Stad skipstunnel? Fasilitator: Direktør i NCE Tourism Fjord Norge, Dag Aksnes
- 19.30-: Havets festbord med kåseri av Arne Hjeltnes

### TIRSDAG 8. NOVEMBER

- 09.00-12.00: Workshop med reiselivsnæringen fortsetter
- 12.00-13.00: Lunsj
- Konferansen avsluttes etter lunsj



## Oldeide-Måløy-Oldeide

14-669 Oldeide-Måløy

19/06/2016 - 21/12/2016	DX67	DX7	D	D	DX67	D	D	D	D	D	D	D	D
<b>Oldeide ferjekai</b>	0620	0730	0910	1020	1130	1250	1400	1515	1700	1815	2000	2110	2215
Husevågøy kai	0635b	0745b	0925b	1035b		1305b		1530b		1830b			
<b>Måløy ferjekai</b>	0655	0810	0945	1055	1200	1325	1430	1550	1730	1850	2035	2135	2245

**Fotnoter:**

b = Passasjerar som skal reise frå staden må nytte gult roterande blinklys som er mo

I tabell: | = Passerar ikkje staden, x = Stoppar dersom passasjerar, - = Passerar staden utan oppgitt rutetid

I daglinje: 1 = Måndag, 2 = Tysdag, 3 = Onsdag, 4 = Torsdag, 5 = Fredag, 6 = Laurdag, 7 = Sundag D = Dagleg, H = Sundag og helligdag, S = Skuledagar, X = Unntatt

14-669 Måløy-Oldeide

19/06/2016 - 21/12/2016	DX67	DX7	D	D	DX67	D	D	D	D	D	D	D	D	D
<b>Måløy ferjekai</b>	0545	0655	0830	0945	1100	1210	1330	1435	1620	1735	1920	2035	2140	
Husevågøy kai		0710b				1225b		1450b	1635b	1750b	1935b	2050b	2155b	
<b>Oldeide ferjekai</b>	0620	0730	0900	1015	1125	1245	1355	1510	1655	1810	1955	2110	2215	

**Fotnoter:**

b = Passasjerar som skal reise frå staden må nytte gult roterande blinklys som er mo

I tabell: | = Passerar ikkje staden, x = Stoppar dersom passasjerar, - = Passerar staden utan oppgitt rutetid

I daglinje: 1 = Måndag, 2 = Tysdag, 3 = Onsdag, 4 = Torsdag, 5 = Fredag, 6 = Laurdag, 7 = Sundag D = Dagleg, H = Sundag og helligdag, S = Skuledagar, X = Unntatt



### SMS-varsling

Du kan motta meldinger ved driftsavvik.  
For nærare informasjon: [www.fjord1.no](http://www.fjord1.no)



HERVEY KOMMUNE




**VANYLVEN KOMMUNE**  
Servicetorget

R-før/ert

FYLKESMANNEN I MØRE OG ROMSDAL  
Postboks 2520

6404 MOLDE

 HERØY KOMMUNE RÅDMANNEN	
Reg.nr.	Saksbeh.
<b>26 OKT. 2016</b>	
Ark.kode P	
Ark.kode S	
J.nr.	Dok.nr.
Kassasjon	

<i>Saksnr</i>	<i>Løpenr/Arkiv</i>	<i>Dykkar ref.</i>	<i>Avd/Saksansvarleg</i>	<i>Dato</i>
2012/571	7163/2016 / 002		SER / NORAND	24.10.2016

## MELDING OM VEDTAK

### Kommunereform - retningsval for Vanylven kommune, ny handsaming

Kommunestyret handsama i møte den 18.10.2016 – sak 125/2016. Følgjande vedtak vart fatta:

Kommunestyret tek til vitande:

1. Folkerøystingane rår til at Vanylven vert ein del av ein større kommune i lag med kommunane Sande, Herøy, Ulstein og Hareid.
2. Fylkesmannen vurderer som ei kortsiktig løysing at Vanylven held fram som eigen kommune, men då under føresetnad av at ein eller fleire av dei større nabokommunane kan vere tenesteleverandør på oppgåver som Vanylven manglar.

Vedtak:

Vanylven kommune ynskjer å arbeide for ein kystkommune med utgangspunkt frå Vågsøy til Hareid. Ordføraren må ha ein tett dialog med forhandlingsutvalet i det vidare arbeidet, og kommunestyret må få god informasjon

Saksutgreiinga ligg ved til orientering.

Rett utskrift:  
Vanylven kommune

Kåre Kvangarsnes  
konsulent

*Dokumentet er elektronisk godkjent og har difor ikkje signatur.*



Kopi til:

Vågsøy kommune

Selje kommune

Sande kommune

Herøy kommune

Ulstein kommune

Hareid kommune

Ordføreren

Rådgjevar Ane Malene Søvik Nygård



# VANYLVEN KOMMUNE

## SAKSFRAMLEGG

<i>Saksnr:</i> 2012/571	<i>Arkiv:</i> 002	<i>Avd/Saksansv:</i> RÅD/NYGANE
----------------------------	----------------------	------------------------------------

Utvalsaksnr	Utval	Møtedato
162/2016	Formannskapet	13.09.2016
110/2016	Kommunestyret	13.09.2016
125/2016	Kommunestyret	18.10.2016

### Kommunereform - retningsval for Vanylven kommune, ny handsaming

#### Tilråding:

#### Vedlegg

- 1 Kommunereform - retningsval for Vanylven kommune
- 2 Videre prosess for kommuner som ikke rakk å vedta sammenslåing innen 1 juli

#### Samandrag av saka:

Statsråd Jan Tore Sanner, gjev ei utsetjing i arbeidet med kommunereforma. I brev datert 01.07.2016 signalisera statsråden at kommunane kan få erstatte sine vedtak frå før 1. juli med nye vedtak om samanslåing innan, 31. desember 2016, og fortsatt bli omfatta av vurderingane og forslaga i proposisjonen som blir lagt fram for Stortinget våren 2017.

### **Saksopplysningar:**

Etter vedtak under eventuelt i formannskapet 5. september 2016, vart det orientert om at saka om kommunereform skulle takast opp på nytt.

Det vert vist til brev, datert 01.07.2016 og tidlegare saksutgreiing om kommunereforma som vedlagt.

### **Vurdering og konklusjon:**

Fiskå, 06.09.2016

Andreas Chr. Nørve  
rådmann

Ane Malene Søvik Nygård  
rådgjevar

### **Handsaming i formannskapet 13.09.2016:**

Framlegg frå Ottar Jan Løvoll:

Vanylven kommunestyre ser ikkje behov for å ta opp saka til ny handsaming. Viser til vedtak i k-sak 83/2016.

Framlegg frå varaordførar Bjarne Sætrenes:

1. Kommunestyret viser til spørjeundersøkingane og folkerøystinga gjort i tilknytning til reformprosessen i kommunen, og rår til at Vanylven vert ein del av ein større kommune i lag med kommunane Sande, Herøy, Ulstein og Hareid.
2. Kommunestyret er kjend med resultatane av folkerøystingane i nabokommunane. Vidare er ein kjend med stadfestinga frå Fylkesmannen på at kommunar framleis har høve til å forhandle om aktuelle løysingar fram til og med desember 2016. Forhandlingsutvalet får mandat til vurdere grunnlag for-, samt gjennomføre evt. nye forhandlingar.

Votering:

**5 røyster for framlegget framlegget frå varaordføraren**

**2 røyster for framlegget frå Ottar Jan Løvoll.**

### **VEDTAK:**

Formannskapet tilrår:

1. Kommunestyret viser til spørjeundersøkingane og folkerøystinga gjort i tilknytning til reformprosessen i kommunen, og rår til at Vanylven vert ein del av ein større kommune i lag med kommunane Sande, Herøy, Ulstein og Hareid.

2. Kommunestyret er kjend med resultatane av folkerøystingane i nabokommunane. Vidare er ein kjend med stadfestinga frå Fylkesmannen på at kommunar framleis har høve til å forhandle om aktuelle løysingar fram til og med desember 2016. Forhandlingsutvalet får mandat til vurdere grunnlag for-, samt gjennomføre evt. nye forhandlingar.

### **Handsaming i kommunestyret 13.09.2016:**

Etter framlegg frå Randulf Lillebø vart det halde gruppemøte.

Etter framlegg frå Solveig Menes vart det halde nytt gruppemøte.

Lilli Ann Bakkebø fekk innvilga permisjon og forlet møtet før votering.

Framlegget frå Ottar Jan Løvoll:

Saka vert utsett. Etter Fylkesmannens innstilling 3. oktober vert saka teke opp på nytt i kommunestyret.

### **Framlegget frå Ottar Jan Løvoll vart samrøystes vedteke**

#### **VEDTAK:**

Saka vert utsett. Etter Fylkesmannens innstilling 3. oktober vert saka teke opp på nytt i kommunestyret.

### **Handsaming i kommunestyret 18.10.2016:**

Framlegg frå Ap v/Ottar Jan Løvoll:

1. Folkerøystingane rår til at Vanylven vert ein del av ein større kommune i lag med kommunane Sande, Herøy, Ulstein og Hareid.
2. Fylkesmannen vurderer som ei kortsiktig løysing at Vanylven held fram som eigen kommune, men då under føresetnad av at ein eller fleire av dei større nabokommunane kan vere tenesteleverandør på oppgåver som Vanylven manglar.
3. Vanylven kommune ynskjer på sikt og i åra som kjem å arbeide for ein kystkommune med utgangspunkt frå Vågsøy til Hareid. Ordføraren må ha ein tett dialog med forhandlingsutvalet i det vidare arbeidet, og kommunestyret må få god informasjon

Framlegg frå varaordførar Bjarne Sætrenes:

1. Kommunestyret viser til resultat av folkerøystinga om Stadt og Runde kommunar, der eit mindretal av innbyggjarane i Vanylven sa ja til Stadt kommune, og fleirtalet sa ja til alternativet Runde kommune.

2. Vanylven kommunestyre tek til vitande at det berre er folkerøystinga i Sande som har same resultat som Vanylven, og at alternativet Runde såleis ikkje er gjennomførbart pr. no.  
Vanylven kommune vert difor beståande som eigen kommune.
3. Den 3/10 la fylkesmannen fram sitt forslag til ny kommunestruktur. Med bakgrunn i denne får forhandlingsutvalet for kommunereforma mandat til å forhandle fram avtalar, som så vert framlagt for kommunestyret for godkjenning.
4. Vanylven kommunestyre ser i framtida føre seg ei ein stor kystkommune som geografisk heng godt i hop, og som femner om kommunane Vågsøy, Selje, Vanylven, Sande, Herøy, Ulstein og Hareid.

Etter framlegg frå Ottar Jan Løvoll vart det halde gruppemøte.

Etter gruppemøtet vart det lagt fram slik fellesframlegg v/Ottar Jan Løvoll:

Kommunestyret tek til vitande:

1. Folkerøystingane rår til at Vanylven vert ein del av ein større kommune i lag med kommunane Sande, Herøy, Ulstein og Hareid.
2. Fylkesmannen vurderer som ei kortsiktig løysing at Vanylven held fram som eigen kommune, men då under føresetnad av at ein eller fleire av dei større nabokommunane kan vere tenesteleverandør på oppgåver som Vanylven manglar.

Vedtak:

Vanylven kommune ynskjer å arbeide for ein kystkommune med utgangspunkt frå Vågsøy til Hareid. Ordføraren må ha ein tett dialog med forhandlingsutvalet i det vidare arbeidet, og kommunestyret må få god informasjon

Varaordførar Bjarne Sætrenes trekte sitt framlegg.

**Fellesframlegget vart samrøystes vedteke.**

**VEDTAK:**

Kommunestyret tek til vitande:

1. Folkerøystingane rår til at Vanylven vert ein del av ein større kommune i lag med kommunane Sande, Herøy, Ulstein og Hareid.
2. Fylkesmannen vurderer som ei kortsiktig løysing at Vanylven held fram som eigen kommune, men då under føresetnad av at ein eller fleire av dei større nabokommunane kan vere tenesteleverandør på oppgåver som Vanylven manglar.

Vedtak:

Vanylven kommune ynskjer å arbeide for ein kystkommune med utgangspunkt frå Vågsøy til Hareid. Ordføraren må ha ein tett dialog med forhandlingsutvalet i det vidare arbeidet, og kommunestyret må få god informasjon

**Fra:** Geir S. Vik [mailto:geir.vik@VISITALE Sund.COM]

**Sendt:** 31. oktober 2016 10:24

**Til:** Arnulf Goksøyr; Olaus-Jon Kopperstad; postmottak; geiridar@cann.no; Dag Vaagen; Asle Giske; Elin Rokstad; Knut Erik Engh; Einar Vik Arset; Steinar Torvik; Ulstein Postmottak; Gunther Dahler; erik.m.lystad@choice.no; Brynhild Ulstein; solveig.ulstein@choice.no; monica.bjorhovde@thonhotels.no; post@hakallegarden.no; johnny@kragseteigedom.no; Marius Nytn; Anders Riise; Postmottak Hareid

**Emne:** VS: Konferanse om turistdestinasjonen Stad skipstunnel 7.-8. november

Hei

Vanylven kommune, Vanylven Utvikling og Destinasjon Ålesund & Sunnmøre stiller sterkt på Stad skipstunnelkonferansen i Kalvåg neste mandag og tirsdag.

Blir det også deltagere fra Sande, Herøy, Ulstein og Hareid til dette møtet om samferdsels- og turistprosjektet ved Stad?

Beste helsing/Best regards

Geir S. Vik

Reiselivssjef/Director of Tourism

Destinasjon Ålesund & Sunnmøre

[www.visitAlesund.com](http://www.visitAlesund.com)

---

**Fra:** Tor Inge Nygård [mailto:toringe@vanylvenutvikling.no]

**Sendt:** 31. oktober 2016 08:05

**Til:** Geir S. Vik

**Emne:** SV: Konferanse om turistdestinasjonen Stad skipstunnel 7.-8. november

Hei igjen Geir

Frå Vanylven stiller vi mannsterkt med 8-10 personar:

Utanom ordførar Lena Landsverk Sande og Svein Gjølseth i styringsgruppa for Stad skipstunnel stiller vi med:

2 stk frå synergrigruppa Stad skipstunnel/Vanylven

6 stk frå Vanylven utvikling/reiseliv

+ Stad skipstunnel «himself» Jan Helgøy

Vi har laga til litt presentasjonsmateriell som eg kan sende over i løpet av eit par dagar

Vi har også planlagt eit møte i slutten av veka for å samordne/gjennomgå innespela frå Vanylven.

Har ikkje fått noke tilbakemelding på om andre frå reiseliv stiller.

Vi burde kanskje ta ei runde på dei som kan ha interesse av det: Thon Hotel, Badeland, Ulstein Hotel m.fl.?

Mvh.

**Tor Inge Nygård**

Dagleg leiar, Vanylven Utvikling AS

tlf.: 700 20 881/ mob.: 95470452



---

**Fra:** Geir S. Vik [<mailto:geir.vik@VISITALE Sund.COM>]

**Sendt:** 29. oktober 2016 20:36

**Til:** Tor Inge Nygård <[toringe@vanylvenutvikling.no](mailto:toringe@vanylvenutvikling.no)>

**Emne:** Fwd: Konferanse om turistdestinasjonen Stad skipstunnel 7.-8. november

Hei

Vet du noe om vi får med oss litt Sunnmøringer? Skulle vi prøvd å få til en sak i Sunnmørsposten for å mobilisere?

Med vennlig hilsen/Best regards

Geir S. Vik

Reiselivssjef/Director of Tourism

Destinasjon Ålesund & Sunnmøre

Mob: [+47 481 97 437](tel:+4748197437)

[geir.vik@visitAlesund.com](mailto:geir.vik@visitAlesund.com)

Hei

Se vedlagte invitasjon til konferanse om turistdestinasjon rundt Stad skipstunnel. Jeg har dialog med Vanylven Utvikling v/Tor Inge Nygård, og vi oppfordrer reiselivsbedrifter og andre interessenter å delta på konferansen.

Det er et veldig godt program med mange interessante foredrag, selv om vi savner innlegg fra Sunnmøre. Stad skipstunnel vil få stor betydning for utvikling av reiseliv og øvrig næringsliv langs hele kysten, og ikke minst for hele Søre Sunnmøre. Skipstunnelen vil også gi grunnlag for fremtidig hurtigbåtforbindelse mellom Stavanger/Bergen og Ålesund/Molde, med de mulighetene som ligger i det. I tillegg vil trygg ferdsel for det store turistmarkedet i småbåtfolket gi nye reisemønster langs kysten og knytte sammen attraksjoner på en helt ny måte.

Vi oppfordrer Sunnmøre til deltagelse på konferansen i Kalvåg. Se vedlagte program for påmelding.

Legg også ved fergerute fra Måløy til Oldeide, hvor vi anbefaler ferga senest kl 11:00 fra Måløy til å være fremme i Kalvåg til konferansestart.

Beste helsing/Best regards

Geir S. Vik

Reiselivssjef/Director of Tourism

Destinasjon Ålesund & Sunnmøre

[www.visitAlesund.com](http://www.visitAlesund.com)

---

**Fra:** Randi Humborstad [<mailto:randi@nordfjordvekst.no>]

**Sendt:** 10. oktober 2016 12:05

**Til:** Randi Humborstad

**Kopi:** Karoline Myhre Føleide; [rolf.domstein@domstein.no](mailto:rolf.domstein@domstein.no)

**Emne:** Invitasjon til konferanse om turistdestinasjonen Stad skipstunnel 7.-8. november

Hei,

Prosjektgruppa for Stad skipstunnel og Visit Nordfjord inviterer til konferanse om turistdestinasjonen Stad skipstunnel på Knutholmen i Kalvåg 7.-8. november. Målsettingen med konferansen er å starte en prosess med å utvikle destinasjonen Stad skipstunnel.

Stad skipstunnel blir verdens første skipstunnel, og vil bety mye for regionen, Vestlandet og Norge som reisemål. Arbeidet med å legge til rette for at skipstunnelen skal bli en stor turistattraksjon må starte allerede nå!

Arne Hjeltnes er konferansier for konferansen. Se programmet vedlagt.

NB: Påmelding til [karoline@nordfjordvekst.no](mailto:karoline@nordfjordvekst.no) innen 31. oktober.

Mvh

Randi P. Humborstad

Daglig leder

Med vennlig hilsen / Best Regards

**Randi Paulsen Humborstad | Daglig leder |**

Mobil: +47 97 75 73 94 | Mail: [randi@nordfjordvekst.no](mailto:randi@nordfjordvekst.no) | Video: [randi.humborstad@vcn.no](mailto:randi.humborstad@vcn.no)

website: [www.nordfjordvekst.no](http://www.nordfjordvekst.no) [www.maaloy.no](http://www.maaloy.no) | Besøks- og postadresse: Gate 1, nr 119, 6700

Måløy



Tenk på miljøet før du skriver ut denne e-posten

<Invitasjon til konferanse om turistdestinasjonen Stad skipstunnel.pdf><Fergerute Oldeide-Måløy-Oldeide.pdf>



VAN YLVEN



UTVIKLING

Internasjonalt samarbeid for økning i utvikling i Vanøyveien



## INVITASJON TIL KONFERANSE OM TURISTDESTINASJONEN STAD SKIPSTUNNEL

**TID:** 7.-8. NOVEMBER **STED:** KNUTHOLMEN I KALVÅG

Prosjektgruppa for Stad skipstunnel og Visit Nordfjord inviterer til konferanse om turistdestinasjonen Stad skipstunnel. Målsettingen med konferansen er å starte en prosess med å utvikle destinasjonen Stad skipstunnel. Stad skipstunnel blir verdens første skipstunnel, og vil bety mye for regionen, Vestlandet og Norge som reisemål. Arbeidet med å legge til rette for at skipstunnelen skal bli en stor turistattraksjon må starte allerede nå!

Pris for konferansen inkludert overnatting, varmlunsj med dessert to dager og Havets festbord på Knutholmen i Kalvåg er kr. 1.885,-kr. pr. person.

**Påmelding til [karoline@nordfjordvekst.no](mailto:karoline@nordfjordvekst.no) innen 31. oktober.**

N  
J  
O  
R  
D  
F



### MANDAG 7. NOVEMBER Konferansier Arne Hjeltnes

- 12.30-13.30: Lunsj på Knutholmen
- 13.30-13.45: Velkommen ved prosjektgruppa for Stad skipstunnel og Visit Nordfjord
- 13.45-14.15: «Status for prosjektet Stad skipstunnel», v/prosjektleder i Kystverket Terje Andreassen og prosjektleder for Stad skipstunnel, Randi Humborstad
- 14.15-14.35: «Kan en tunnel være en attraksjon?» ved avdelingsdirektør for reiseliv og mat i Innovasjon Norge, Audun Pettersen
- 14.35-14.55: «Hva betyr skipstunnelen for turisttrafikken og landets økonomi», ved direktør i Forum for reiseliv, Per-Arne Tuftin
- 14.55-15.10: Pause
- 15.10-15.30: «Oppskriften på lønnsomme distriktshoteller», ved investor og eier av Classic Norway, Erik Berg
- 15.30-15.50: «Presentasjon av byggeprosjekt på "Sentrumstomten" i Måløy, med hotell og reiselivssatsing som X-faktor. » v/adm.dir. i Coast Seafood, Sverre Søråa
- 15.50-16.10: «Destinasjonen Loen - Hoven Loen, en av verdens bratteste pendelbaner» v/direktør for Hotel Alexandra, Richard Grov
- 16.10-16.25: Pause med mat
- 16.25-16.45: «Stad skipstunnel som cruisedestinasjon» ved John-Olav Lefdal, Lefdal Invest
- 16.45-17.05: «Knutholmen sine forventninger til Stad skipstunnel» ved Svein Inge Fosse, Knutholmen
- 17.05-17.25: «Selje og Stad som reisemål» ved ordfører i Selje kommune, Stein Robert Osdal
- 17.30-17.45: Oppsummering v/ Arne Hjeltnes
- 17.45-18.00: Pause
- 18.00-19.00: Workshop: Hvordan utvikle destinasjonen Stad skipstunnel? Fasilitator: Direktør i NCE Tourism Fjord Norge, Dag Aksnes
- 19.30-: Havets festbord med kåseri av Arne Hjeltnes

### TIRSDAG 8. NOVEMBER

- 09.00-12.00: Workshop med reiselivsnæringen fortsetter
- 12.00-13.00: Lunsj  
Konferansen avsluttes etter lunsj



## Oldeide-Måløy-Oldeide

14-669 Oldeide-Måløy

19/06/2016 - 21/12/2016	DX67	DX7	D	D	DX67	D	D	D	D	D	D	D	D
<b>Oldeide ferjekai</b>	0620	0730	0910	1020	1130	1250	1400	1515	1700	1815	2000	2110	2215
Husevågøy kai	0635b	0745b	0925b	1035b		1305b		1530b		1830b			
<b>Måløy ferjekai</b>	0655	0810	0945	1055	1200	1325	1430	1550	1730	1850	2035	2135	2245

**Fotnoter:**

b = Passasjerar som skal reise frå staden må nytte gult roterande blinklys som er mo

I tabell: | = Passerar ikkje staden, x = Stoppar dersom passasjerar, - = Passerar staden utan oppgitt rutetid

I daglinje: 1 = Måndag, 2 = Tysdag, 3 = Onsdag, 4 = Torsdag, 5 = Fredag, 6 = Laurdag, 7 = Sundag D = Dagleg, H = Sundag og helligdag, S = Skuledagar, X = Unntatt

14-669 Måløy-Oldeide

19/06/2016 - 21/12/2016	DX67	DX7	D	D	DX67	D	D	D	D	D	D	D	D	D
<b>Måløy ferjekai</b>	0545	0655	0830	0945	1100	1210	1330	1435	1620	1735	1920	2035	2140	
Husevågøy kai		0710b				1225b		1450b	1635b	1750b	1935b	2050b	2155b	
<b>Oldeide ferjekai</b>	0620	0730	0900	1015	1125	1245	1355	1510	1655	1810	1955	2110	2215	

**Fotnoter:**

b = Passasjerar som skal reise frå staden må nytte gult roterande blinklys som er mo

I tabell: | = Passerar ikkje staden, x = Stoppar dersom passasjerar, - = Passerar staden utan oppgitt rutetid

I daglinje: 1 = Måndag, 2 = Tysdag, 3 = Onsdag, 4 = Torsdag, 5 = Fredag, 6 = Laurdag, 7 = Sundag D = Dagleg, H = Sundag og helligdag, S = Skuledagar, X = Unntatt



### SMS-varsling

Du kan motta meldinger ved driftsavvik.  
For nærare informasjon: [www.fjord1.no](http://www.fjord1.no)

## NOTAT

Til: Formannskapet

Frå: Utviklingsavdelinga

Saksnr  
2016/769

Arkivkode  
L13

Dato  
20.10.2016

---

### REFERAT FRÅ MEDVERKNADSMØTE - STATUS I DEPONISAKA.

Det vart halde medverknadsmøte mellom Herøy kommune, Asplan Viak AS, Kystverket, og kaieigarane i Fosnavåg hamn 11.10.2016.

Det er ikkje løyvd midlar til oppstart av mudring og deponering av forureina massar i Fosnavåg hamn i forslag til statsbudsjett for 2017.

Kystverket ventar på forprosjekt frå Multiconsult som skal ta føre seg m. a. geoteknikk, tekniske løysingar på deponia og utfordringar knytt til forureina masser. Denne er forventa levert før nyåret 2016/2017.

Konsulenten frå Asplan Viak AS vert dermed vidare forsinka i sitt arbeid med forslag til detaljreguleringsplan. Forslaget til detaljreguleringsplan for indre og ytre deponi er forventa levert ved nyåret.

Status for prosjektet: Administrasjonen vil halde fram i arbeidet med å få ferdig detaljreguleringa. Nærare tidspunkt for oppstart av prosjektet avheng av løyvingar i statsbudsjettet.

#### Vedlegg:

Referat frå medverknadsmøte (11.10.2016)

Med helsing

Erlend Sporstøl Vikestrand

*eiðstrenda bæ*



Adr: Pb. 274 6099 FOSNAVÅG Tlf: 700 81 300 Fax: 700 81 301 Bank: 8647.11.04800 Org.nr 964978840  
E-post: [postmottak@heroy.kommune.no](mailto:postmottak@heroy.kommune.no) [www.heroy.kommune.no](http://www.heroy.kommune.no)



«MOTTAKERNAVN»  
«KONTAKT»  
«ADRESSE»  
«POST «POSTSTED»  
»

Saksnr                      Arkiv                      Dykkar ref                      Avd /sakshandsamar                      Dato  
2016/769                      L13                      «REF»                      UTV / ERLEVIK                      12.10.2016

## REFERAT FRÅ MEDVERKNADSMØTE (11.10.2016)

Stad	Dato	Klokkeslett
Herøy rådhus, formannskapsalen	11.10.2016	10.00-12.00

Deltakarar:

Namn	Reprenter
Erlend S. Vikestrand	Herøy kommune
Jon Rune Våge	Herøy kommune
Robert Voldnes	Gerh Voldnes AS
Kjell Nørvåg	Fosnavåg Notbøteri AS
Kurt Jakobsen	Fosnavåg Pelagic AS
Roar Aasen	Fosnavåg Pelagic AS
Rune Sævik	Sævik Invest AS
Terje Lindal	Goksøy Eiendom AS
Terje Misund	Kystverket (KV) Region Midt.
Yngvild Meinseth	Asplan Viak AS

### Agenda

1. Orientering frå KV og Asplan Viak om status i forprosjekt og arbeid med detaljreguleringsplan.
2. Medverknad og diskusjon med kaieigarane.

### Orientering frå Kystverket og Asplan Viak AS.

#### Forprosjektet.

Kystverket Region midt har leigd inn Multiconsult for å utføre forprosjektet til arbeidet. Multiconsult har 10.oktober 2016 levert ein delrapport på geoteknikk og miljø. Forprosjektet i si heilheit har tidlegare vore utsett til september, men er igjen utsett med mål om ferdigstilling før jul 2016. Ein ventar svar på tekniske løysingar og vidare analysar på miljø og geoteknikk. Multiconsult utgreier moglegheita for om eitt deponi er tilstrekkeleg, men dette er førebels svært uvisst. Det vert også sett på nytt for



moglegheita til å bruke spunting som deponikonstruksjon, enten heilt eller delvis. Om lag 18 000 m<sup>3</sup> fjell skal sprengast ut frå mudringsområdet. Kva gjer ein med massane? Når det gjeld gjennomføring av mudring av lausmassar ser KV førebels føre seg ei løysing der ein nyttar lekter og grabbing for å ta ut massane. Den største utfordringa med ei slik løysing vert forureining i form av lukt, men også i form av fare for tilsmussing av vatnet.

### **Bevilgningar i statsbudsjettet for 2017**

Målet har heile tida vore oppstart av anleggsarbeidet i løpet av 2017. I forslag til statsbudsjettet, publisert i veke 40, er det ikkje sett av midlar til gjennomføring av dette prosjektet. På landsbasis er det heller ikkje løyvd midlar til oppstart av liknande prosjekt frå KV i det heile, og Fosnavåg hamn er difor ikkje einaste prosjekt som førebels står utan finansiering i 2017. Status er difor at ein må avvente situasjonen til eit budsjett er vedteke, og eventuelt revidert før ein kan seie noko meir om tid for oppstart. Kommuna må likevel arbeide administrativt og politisk med detaljreguleringsplanen, slik at den er godkjend snarast råd. Asplan Viak AS utfører detaljreguleringa for Herøy kommune og har som mål å vere ferdig med eit forslag til planen i desember.

### **Medverknad og diskusjon**

Frå kaieigarane si side er det særleg Fosnavåg Pelagic AS og Fosnavåg Notbøteri AS som er avhengige av hamnearealet i deira sesongar, og viser til tidlegare nemnde tidsrom for sesongane. Ein må arbeide vidare med om konstruksjonen av deponia og mudringa skal gå føre seg etter kvarandre utan opphald, eller om det skal delast tidsmessig. Driftsmessig vil anleggsarbeidet totalt ta om lag eitt år (+/-), alt etter kva entreprenør som skal gjennomføre arbeidet.

Det vart også teke opp at det sommaren 2017 vert vedteke ny Nasjonal Transportplan (NTP) som skal gjelde frå 2018. KV har kome med innspel til denne som kan påverke kven som skal ha eigarskap og ansvar for fiskerihamner i Noreg. Avslutningsvis orienterer Terje Misund (KV) om skjema for erklæring om tilstanden til kaianlegg for grunneigarane/kaieigarane. Dette sendast til kaieigarane når ein har ein vidare framdriftsplan.

Med helsing

Jon Rune Våge  
Fungerande Avdelingsleiar

Erlend Sporstøl Vikestrand  
Sakshandsamar

*Dokumentet er elektronisk godkjent og har ingen signatur.*



Nærings og Fiskeridepartementet

Saksnr  
2013/508

Arkiv  
K24

Dykkar ref

Avd /sakshandsamar  
UTV / JMM

Dato  
02.11.2016

## FOSNAVÅG HAMN - EIT VIKTIG NÆRINGS- OG UTVIKLINGSPROSJEKT.

### Bakgrunn

Kystverket skal utdjupe Fosnavåg hamn. I følge Kystverket sine planar skal hamna mudrast frå dagens – 6 m vassdjup til -8.3 m vassdjup. Prosjektet er gitt prioritet i NTP. Det er sett av 50 millionar og tiltaket er planlagt igangsett i 2017.

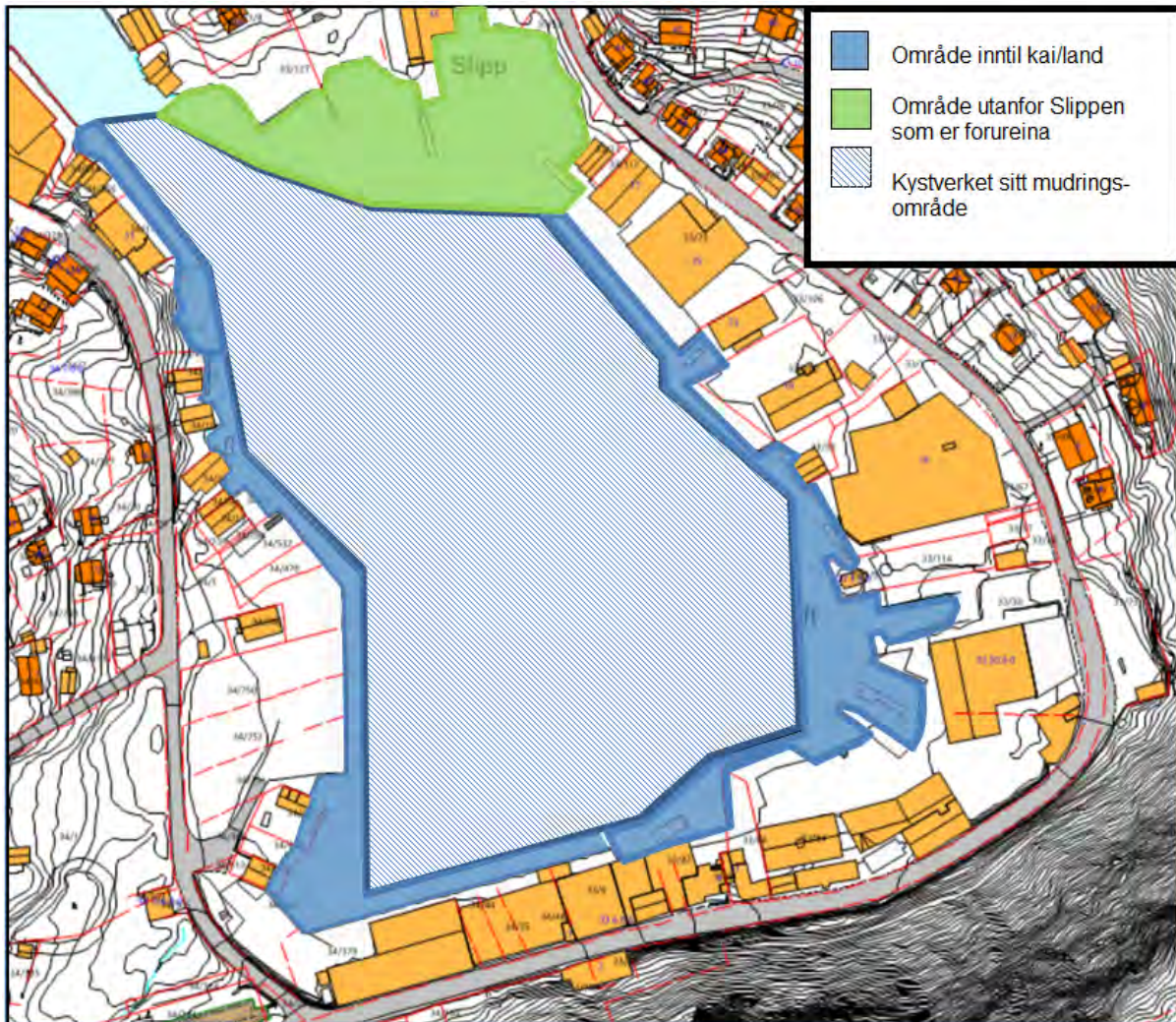
NGI gjennomførte miljøundersøking i hamna i 2010. Undersøkinga avdekte at det er behov for miljøtiltak i hamna. Nye undersøkingar gjennomført av Rambøll AS i 2013, stadfesta dette. Både i 2010 og 2013 vart det påvist meget sterk forureining av TBT og sterk forureining av PAH, kvikksølv, sink, cadmium og kopar. I tillegg vart det påvist høge konsentrasjonar av bly og PCB.

Rambøll AS konkluderte med at dataene frå undersøkingane er tilstrekkeleg som grunnlag for utarbeiding av tiltaksplan for botnsedimenta i hamna. Det vart også peika på at eventuell forureining på land må kartleggjast/vurderast og at eventuelle tiltak på land bør iverksetjast så fort som mogleg.

Kystverket har ansvar for forureining i hamnebassenget. Kystverket tek berre på seg arbeidet med mudring av delar av hamna. Området markert med lys blå skravur nedanfor viser i grove trekk området som skal mudrast i regi av Kystverket. Mørk blå farge viser arealet mellom mudringsområdet og land/kai. Kystverket forutset erklæringar frå kaieigarane med tanke på mudring av desse områda. Grøn farge viser området utanfor Slippen som innehar forureina sediment og som ligg utanfor Kystverket sitt prosjekt. Mudring til -8,3 meter vil sikre at miljøgifter, ifølge rapportar, vert fjerna innanfor mudringsområdet.







### **Kommunen sitt engasjement**

Maritim og teknisk komite (MTK, 23.4.2013) og formannskapet (14.5.2013) har gjennom vedtak gjeve klart uttrykk for ønskje om å få rydda opp i heile hamneområdet, for å hindre utleking av miljøgifter til hamnebassenget over tid. Kommunestyret har stilt seg bak desse vedtak.

Kommunen har sikra, på bakgrunn av kystverket sine krav, fiskeri-interessene til hamna gjennom ulike reguleringsplanar . Vidare har kommunen prioritert opp prosjektet gjennom egne budsjett og investeringsplanar. Denne prioriteringa er samordna med framdrifta som Kystverket har lagt til grunn i sitt prosjekt for Fosnavåg hamn.

Kommunen har under utarbeiding 2 reguleringsplanar som sikrar etablering av deponi som skal ta hand om massene frå prosjektet. Det er ført grunnforhandlingar og det meste er på plass for å starte opp i 2017.

Kommunen har gjort det som er forventa for å sikre at prosjektet vert gjennomført.

## Industrien

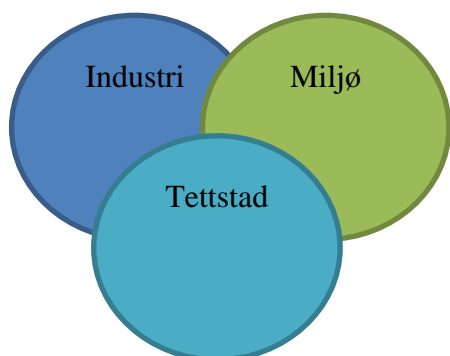
For fiskeindustrien som er etablert på hamna vil prosjektet vere avgjerande med omsyn til modernisering og utvikling i tida som kjem. Knappeheit på areal og lite effektive lokaler er meint erstatta med nye moderne produksjonslinjer som bidreg til meir behandling av råvarene og heilårsdrift. Dette har stor betydning for næringa si robustheit og for at lokalmiljøet og kommunen skal ha stabile og forutsigbare rammer framover. Fosnavåg Pelagic AS, lokalisert på indre del av hamna, har stadfesta sine investeringsplanar. Vedlagt ligger ein presentasjon frå verksemda.

## Konklusjon

Prosjektet Fosnavåg hamn er ikkje berre tilrettelegging for lokal industri. Kommunen har gjennom sine ulike utviklingsprogram lagt mykje vekt på prosjektet skal ha ein verdi utover eit reint mudringsprosjekt.

«Kinderegget» i denne saka er:

- Kommunen og kystverket i samspel sikrar at det kan utviklast ein framtidsretta fiskeriindustri sentralt i kommunen og regionen.
- Ein bidreg vidare til at prosjektet har eit sterkt miljøaspekt ved seg. Kommunen i samspel med andre har som målsetning ei rein hamn for framtida (og gjer derfor naudsynte tiltak rundt hamna for å sikre dette).
- Massene vert utnytta i byutviklinga av kommunesenteret i Fosnavåg.



Herøy kommune meiner at prosjektet har god kost/nytte effekt og vil bidra til å forsterke kommunesenteret med omsyn til sosial, økonomisk og blå-grøne strukturar. Samspel mellom kommune, private og nasjonal/regionale aktørar er kjende samarbeidsformer og har bidrege til ei rekkje positive resultat tidlegare.

Sunnmøre opplever store utfordringar i næringsklynge mot maritim- og oljerelatert verksemd. Desse utfordringane rammar òg Herøy kommune hardt.

Kommunen er ei av Noregs viktigaste fiskerikommunar. Det vil vere viktig, sett frå kommunen sin ståstad, at nasjonal innsats og verkemiddel vert posisjonert slik at fiskerinæringa- og miljøet i regionen vert oppretthalde.

Oppmodinga til nasjonale styresmakter er at prosjektet får dei naudsynte rammer for fullføring. På denne måten sikrar ein ei god og framtidretta fiskerinæring på Sunnmøre i ei elles utfordrande tid.

Med helsing

Arnulf Goksøy  
Ordfører

Olaus J Kopperstad  
Rådmann

***Dokumentet er elektronisk godkjent og har ingen signatur.***

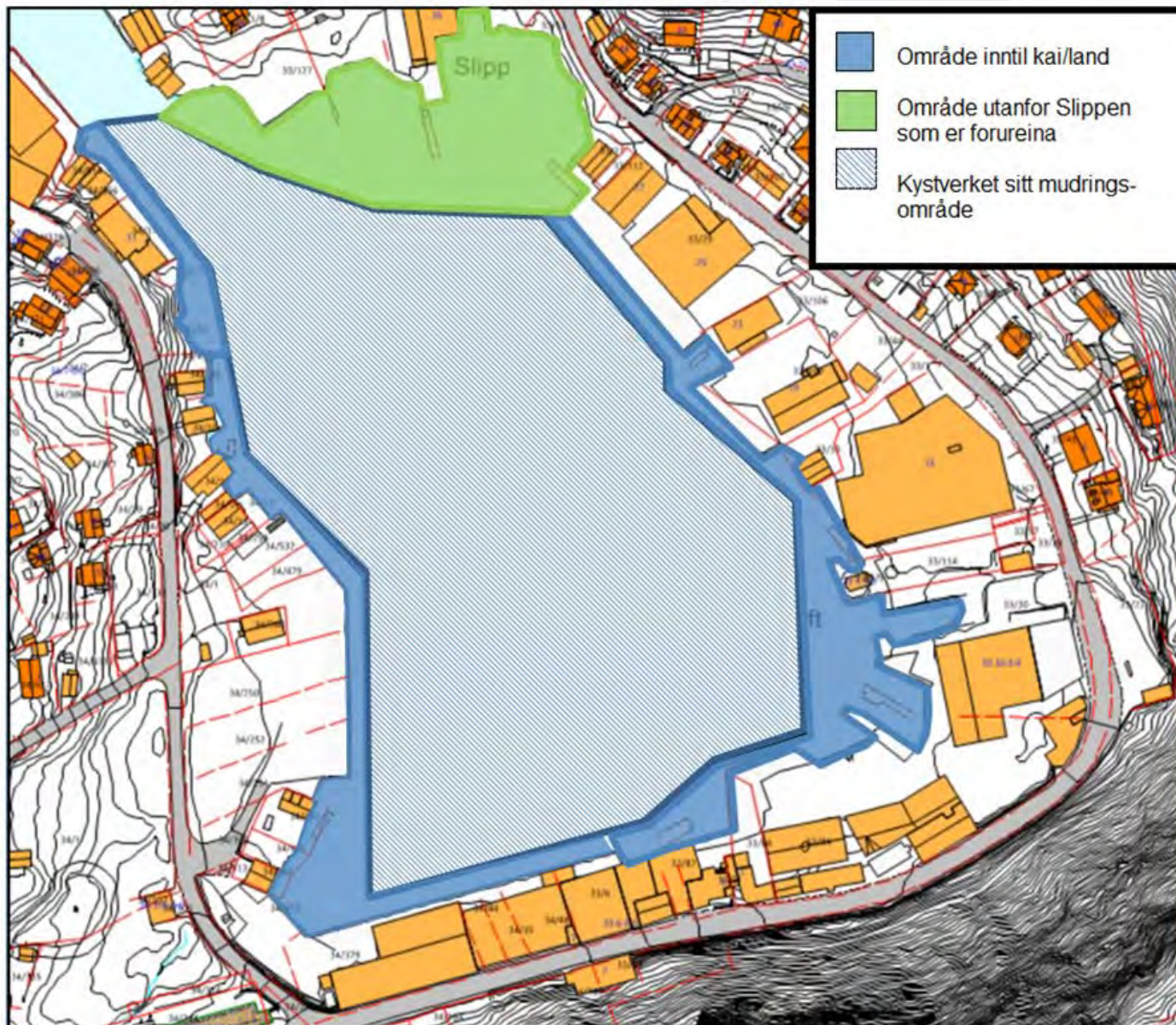


HERØY KOMMUNE



## Bakgrunn:

- Kystverket skal utdjupe Fosnavåg hamn frå - 6 m til - 8.3 m vassdjup. Arbeidet er planlagt igangsett i 2017.
- Undersøkingar viser at det er behov for miljøtiltak i hamna. Både botnsediment og masser på land er forureina.
- Kystverket tek berre på seg arbeidet med mudring av delar av hamna.
- 66 000 m<sup>3</sup> masser skal deponerast
- 4400m<sup>3</sup> fjell skal bort

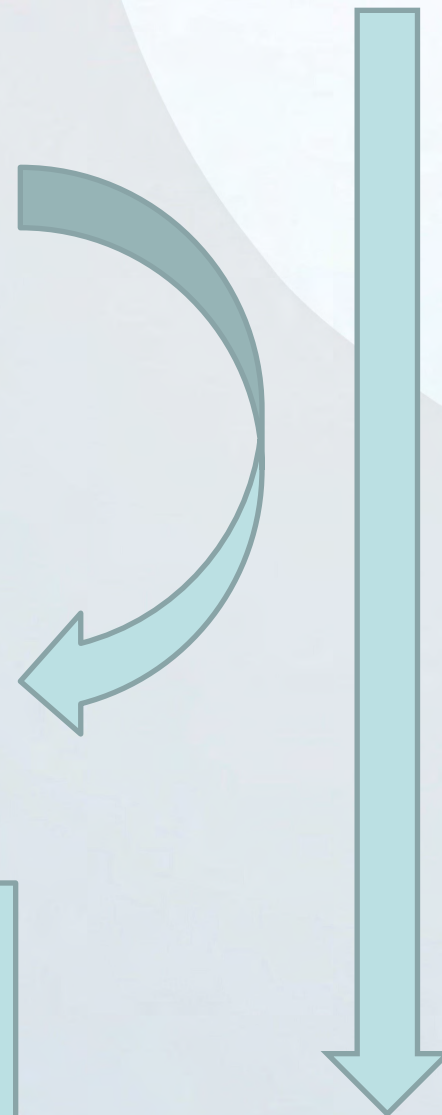


Miljøopprydding Fosnavåg hamn- deponering av  
masser og miljøprosjekt  
FSKAP 1.12.2015  
KSAK 10.12.2015

Miljøopprydding Fosnavåg hamn- deponering av  
masser og miljøprosjekt  
KSAK 18.02.2016

DETALJREGULERINGSPLAN FOR GNR. 35, BNR.  
31 MFL. I FOSNAVÅG - STADFESTING AV  
PLANPROGRAM  
FSAK 19.04.2016

PLASSERING AV DEPONI FOSNAVÅG HAMN -  
SVAR PÅ KOMMUNESTYRET SITT VEDTAK FRÅ  
18.2.2016  
FSAK 10.05.2016



Parallelle saker:

## **Vedtak i Kommunestyret - 10.12.2015**

1. Herøy kommunestyre vedtek at alternativ 2 –ytre- del av Fosnavåg skal nyttast til deponering av masser i samband med mudring av Fosnavåg hamn.
2. Herøy kommunestyre går inn for miljøoppryddingsprosjekt som skissert i saka. Administrasjonen skal i det vidare arbeidet søkje etter gode finansierings- løysingar for prosjektet.
3. Herøy kommune vedtek at det vert sett i gang reguleringsarbeid som legg til rette for deponi i ytre del av hamna.
4. Indre almenningsskai til og med Fosnavåg Pelagic. Der må ein sette i gang reguleringsarbeid for å få på plass meir areal til utviding av areal til næring.



Parallelle saker:

## **Vedtak i Kommunestyret - 10.12.2015**

### **Oppfølging av vedtak 10.12.2015:**

Har hatt fokus på pkt 1 og 3

Sak om planprogram for reguleringsarbeidet vart fremja formannskapet 19 april 2016, men behandlinga vart utsett i påvente av svar på kommunestyresak frå 18 februar 2016.

Med omsyn til reguleringsarbeid som skissert i pkt 4 er dette ikkje påbegynt då ein har priortert pkt 1 i vedtaket. Dette har med tilgjengelege planressursar å gjere.

Parallelle saker:

## **Vedtak i Kommunestyret – 18.02.2016**

*Herøy kommunestyre er svært opptekne av at Fosnavåg hamn skal utdjupast til 8,3 m i tråd med tidsplanane til Kystverket. Tidsramma for tilrettelegging av landdeponi er knapp, og dermed avgjerande viktig for å lykkast med dette arbeidet. Kommunestyret er opptekne av at overskotsmassane skal gjere nytte for seg til beste for utviklinga av Fosnavåg for framtida.*

*Kommunestyret ber administrasjonen ta kontakt med grunneigarane på indre hamn med sikte på å få gjort intensjonsavtalar for å muleggjere evt. deponi på indre hamn.*

## Parallele saker:

### Vedtak i Kommunestyret – 18.02.2016

- Ein intensjonsavtale må baserast på **kostnadsdekking av naudsynt grunnkjøp**, inkl. sjøhus/naust på indre Almenning dersom dette skal overtakast av privat næringsaktør.
- Avtalen må innehalde ein rett til at Kystverket **kan etablere deponi framfor privat eigde kaier/grunn**.
- Det må foreligge avtale om at **grunneigarane tek over grunnen vederlagsfritt** når deponiet er bygd og klar for overlevering frå Kystverket.
- Vidare utvikling og opparbeiding av overteken grunn skal vere **i tråd med reguleringsplan og kostast av grunneigarane**.
- Avtalen skal innehalde avklaringar der evt. opparbeiding av **ny kaifront er kostnadsfri/kostnadsnøytral** for Herøy kommune.
- Kommunestyret ber også om at kommunen sine **samla kostnader og avtaler for deponi på ytre hamn** vert lagt fram i same sak.

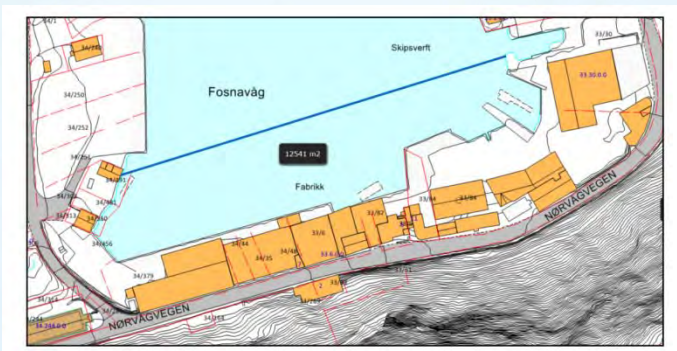
## **Oppfølging av vedtak 18.02.2016:**

- Gjennomført møter med grunneigarar m/kommuneadvokat
- Taksert nausteigedomar
- Innhenta opplysningar frå Torsken kommune (samanliknbart)
- Gjennomført skypemøte med Kystverket
- Fiskarlaget har fått oversendt siste informasjon i saka for uttale

## Før og etter 14 april 2016:

Den skisserte løysinga frå kystverket har til den 14 april 2016 vore å etablere ein spuntvegg over hamna som skissert under.

- **en ny konsulentvurdering av indre deponi med stålspunt**
- **kostnader som langt overskrider selve mudringsarbeidet.**
- **opp til ny vurdering på overordnet plan**
- **alternativt må kommunen være aktiv part, også økonomisk i etableringen.**



*Vi har mottatt en grovkalkyle fra vår tekniske konsulent Dr. Techn. Olav Olsen, der de to alternative spuntkai-typene (spuntvegg og cellespunt)er kostnadsestimert.*

*Estimatet er beregnet utifra en spuntvegg på 200m lengde og tvers over Vågen.*

*Begge de to alternativene vil få en kostnad i størrelsesorden kr. 100 mill. ekskl. MVA.*

*Sammen med mudringen vil nok dette bli en kostnad som ligger langt utenfor rammen som tiltaket er fundert og prioritert etter.*

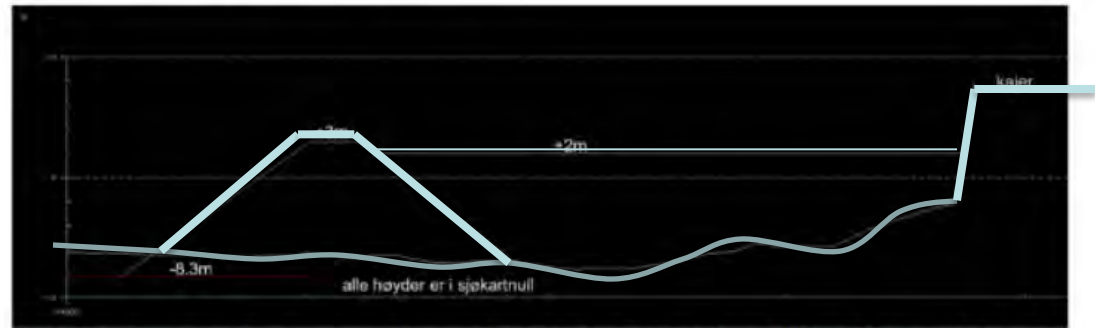
## Skypemøte med kystverket:

Ordfører, Svein Gjelset, rådmann og utviklingsleiar deltok

- Løysing med spunt er forkasta
- Vil etablere ordinær molo
- Bekrefter tilskot til kaier (50%) og bindingstid (20år), men kan ikkje gi garantiar om tilskot på førehand
- Skisse til FP, ikkje aktuell då spunting ikkje er eit alternativ
- Finansieringa er i 2017 (evt.restbeløp vert sett i bundne midlar 2018)
- Begge alternativa, indre og ytre, er innanfor finansieringa
- Kystverket tykkjer indre alternativet er det beste for fiskerihamna og billegaste (kystverket sine kostnadar)
- Skal spuntløysing vurderast vil dette medføre at prosjektet drar ut i tid (fleire år)
- Kostnadar over avslutning av deponi må andre enn kystverket ta
- Må påregne om lag 1 meter oppfylling av reine masser

# Skypemøte med kystverket:

Skisse for etablering av sjete for indre deponi



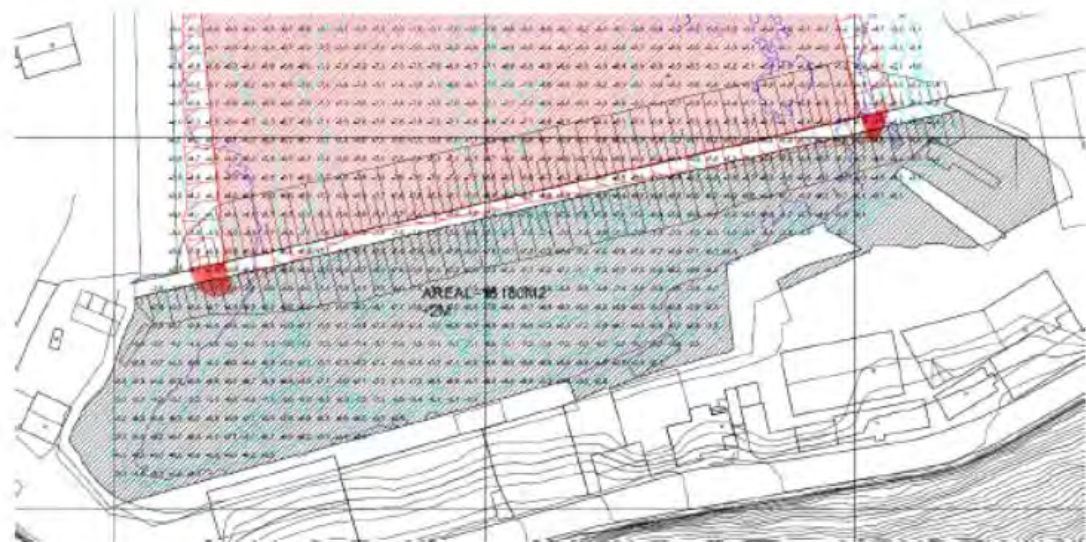
Høyden for innskissert kai stemmer ikke med virkeligheten, da høyden på kaien til Fosnavåg Pelagic ikke er mer enn ca 2,8 m iht sjøkartet

Foreløpig massebergning/kapasitet:

Utdyping -8,3m = 61591 m<sup>3</sup>


Sjete totalt = 37953 m<sup>3</sup>

Kapasitet deponi +2 = 68250 m<sup>3</sup>









## Oppsummering

Ingen intensjonsavtale, men ein har følgjande avklaringar til kommunestyret pr. 25.5.2016

**- Ein intensjonsavtale må baserast på kostnadsdekking av naudsynt grunnkjøp, inkl. sjøhus/naust på indre Almenning dersom dette skal overtakast av privat næringsaktør.**

Kommentar: Fosnavåg Pelagic bekreftar at ein vil løyse inn til takst. Ein må merke seg at grunneigarane på bnr 481 har sagt seg villige til å selje til takst, grunneigarane på bnr 510 er ikkje nøgd med takseringa og grunneigarane på bnr 491 er delt i synet på sal.

## Oppsummering:

**- Avtalen må innehalde ein rett til at Kystverket kan etablere deponi framfor privat eigde kaier/grunn.**

Kommentar: Ingen av grunneigarane har signalisert i møte at dei ikkje vil kunne godta at deponi vert plassert framfor eigedomane.

**- Det må foreligge avtale om at grunneigarane tek over grunnen vederlagsfritt når deponiet er bygd og klar for overlevering frå Kystverket.**

Kommentar: Kystverket bekreftar at oppfylt areal kan eigast av private, men at kaier som mottek offentleg støtte må eigast av kommunen. Det vil derfor vere naudsynt at areal fram til desse kaiene og må vere offentlege. Det ligg ikkje føre skisser kva område som må vere i offentleg eige då kaier ikkje er «plasserte».

## Oppsummering:

**- Vidare utvikling og opparbeiding av overteken grunn skal vere i tråd med reguleringsplan og kostast av grunneigarane.**

Kommentar: Ingen av grunneigarane ein har hatt møte med er imot at utvikling og at opparbeiding av overteken grunn skal vere i tråd med reguleringsplan. Med omsyn til at utvikling og opparbeiding av overteken grunn skal kostast av grunneigarane stiller det seg noko annleis.

Fosnavåg Pelagic bekrefter at dei tek kostnadane innanfor det området som dei disponerer og at dei vil imøtekome å dekkje kommunen sine kostnadar med bygging av kai og at der er ei bindingstid på at kaia i 20 år er open for allmenn bruk.

Robert Voldnes bekrefter i møte og i si tilbakemelding at han ikkje kan vere med på å dekkje kostnadane med oppfylling av areal og etablering av kai.

Sævik Invest bekreftar i møte at dei har ei kostnadsramme på maks 2 millionar dei vil vere med på å dekkje. Sævik Invest AS har tidlegare lagt til grunn at dei skal behalde same kaifasilitetar som i dag utan ekstra kostnader.

## Oppsummering:

**- Avtalen skal innehalde avklaringar der evt. opparbeiding av ny kaifront er kostnadsfri/kostnadsnøytral for Herøy kommune.**

Kommentar: Det er mogleg å få til avtalar som er kostnadsfri/kostnadsnøytrale for Herøy kommune med omsyn til etablering av offentlege kaier. Ein viser då til prosjekt frå Torsken kommune der ein gjekk inn avtale med Nils Sperre AS/Torsken havprodukter AS der desse firmaene betjener lån på avdrag, renter og øvrige finanskostnadar.

Fosnavåg Pelagic har bekrefta at dei vil kunne på inn på ein avtale lik det som er gjort med Torsken kommune.

Robert Voldnes har tydeleg signalisert at ein ikkje kan ta desse kostnadane.

Sævik Invest har lagt til grunn ei maks kostnadsramme i eit evt. prosjekt på 2 millioner som ein kan vere med på.

# Formannskapet 10.5.2016

Viktige avklaringar som må på plass før kommunestyret 25.5.16:

- Isanlegget, status rundt dette
- Kai kostnader er for usikre
- Dialog med Fosnavåg Pelagic om behovet for utvidingsareal
- Djupner, kva skal skytast ut

Dialog sidan møte 10.5.2016:

- Måløy havneservice (Isanlegget)
- Eggesbø eigedom
- Fosnavåg Pelagic
- Robert Voldnes
- Sævik Invest
- Igesund eigedom
- Nordmar eigedom
- Fosnavåg notbøteri
- Grunneigar på sjøhustomt 34/510
- Jon Robert Moen

# Formannskapet 10.5.2016

Viktige avklaringar som må på plass før kommunestyret 25.5.16:

## **Isanlegget, status rundt dette**

Ein har hatt dialog med Måløy havneservice og Eggesbø Eigedom ( 13, 19 og 20 mai + tidlegare korrespondanse).

## **Måløy havneservice går vekk ifrå sine tidlegare signal om å flytte verksemda til indre hamn**

Eggesbø eigedom er positiv til utfyllingar i ytre, men leigeforhold med Måløy havneservice må avklarast før dette kan skje

## **Konklusjon:**

**Måløy havneservice si verksemd og aktivitet vert vidareført der den ligg i dag. Sak om tilrettelegging av nytt næringsareal for denne verksemda på indre hamn vert lagt bort.**

# Formannskapet 10.5.2016

Viktige avklaringar som må på plass før kommunestyret 25.5.16:

## **Kai kostnadar er for usikre**

Kystverket estimerte høge kaikostnadar i sitt innspel

Referanseprisar:

Ein har henta inn referanseprisar frå A.Våge AS og Ing. L Nes AS, 11 mai.

Etter innhenting av referanseprisar på samanliknbare prosjekt er kostnadsbildet ganske annleis enn tidlegare estimert.

**Ein må rekne ei kostnadar på 12000-14000kr pr.m2 for ei 12 meters kai (bredde), normal industrikai.**



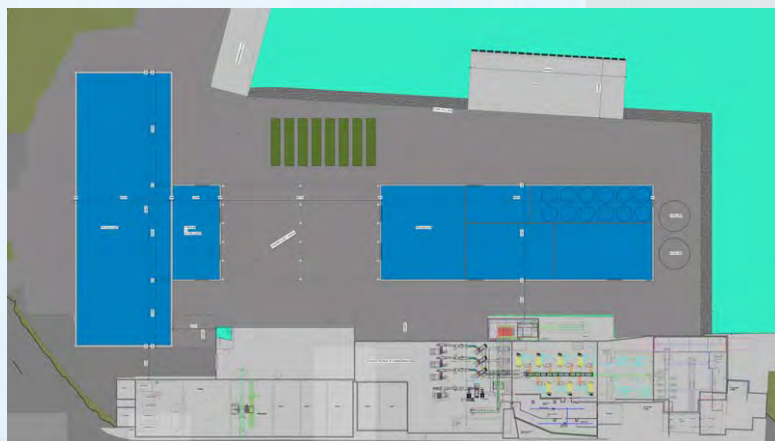
# Formannskapet 10.5.2016

Viktige avklaringar som må på plass før kommunestyret 25.5.16:

## Dialog med Fosnavåg Pelagic om behovet for utvidingsareal

Telefonmøte med Kurt Jakobsen 19 mai.

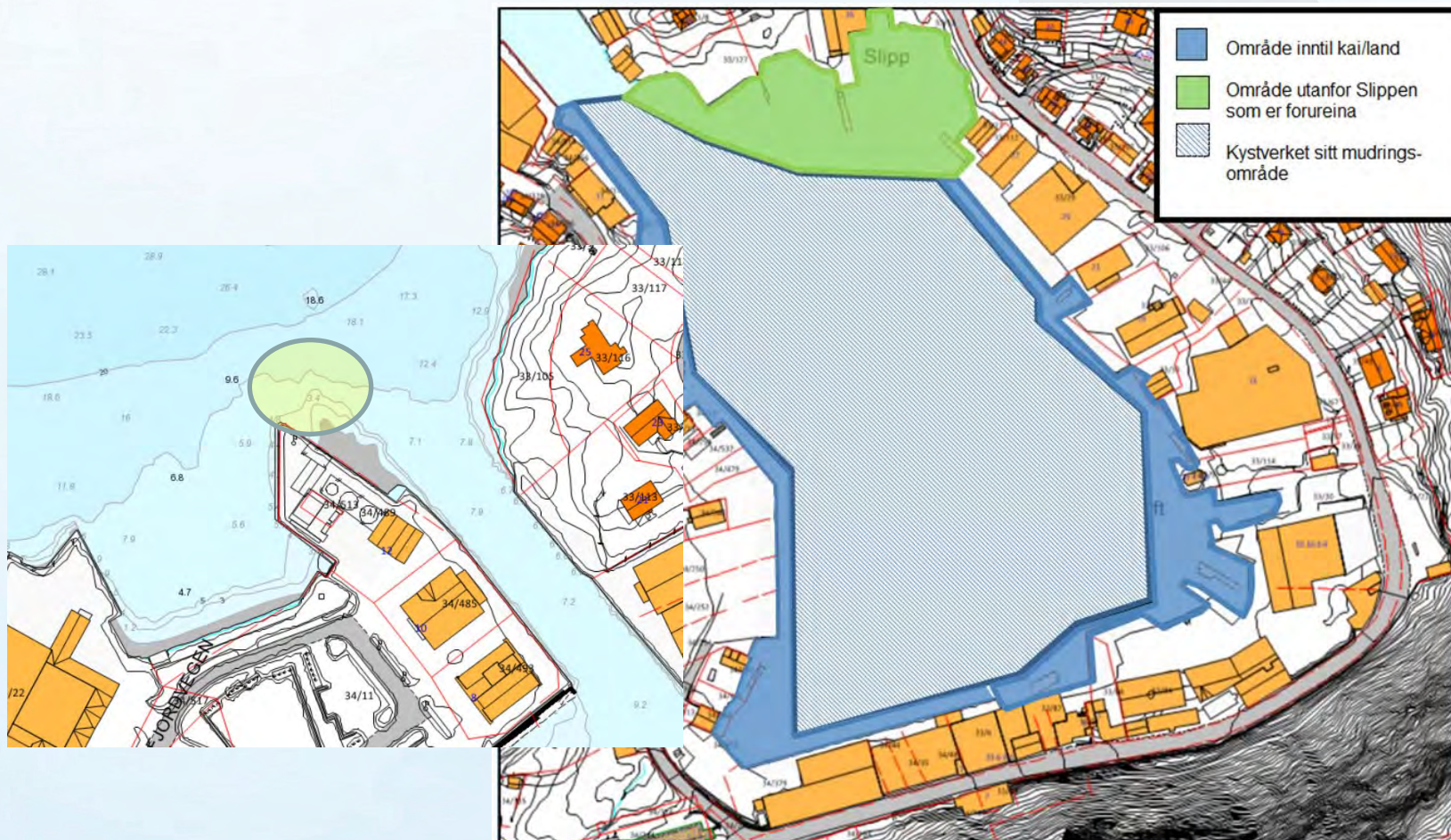
Han stadfestar at utvidingsareal som er skissert er reelt og naudsynt med omsyn til utbygging og utviding av ein framtidsretta og funksjonell industrilokalitet.



# Formannskapet 10.5.2016

Viktige avklaringar som må på plass før kommunestyret 25.5.16:

Djupner, kva skal skytast ut



# Formannskapet 10.5.2016

Viktige avklaringar som må på plass før kommunestyret 25.5.16:

Kva har kome fram i dialogen-

- Robert Voldnes
  - Står fast på tidlegare uttalelsar, 19 mai.
- Sævik Invest
  - Endrar standpunkt, jfr. 20.5.2016
  - Negative til deponi fram for egedomen
  - Går vekk frå sine signal på 2 millioner
  - Dersom deponi, krav ny kai på 30 meter og fulle eigedomsrettar sjølinje/kai og landareal,uten kostnader
  - Vurderer ny forretningside, fiskeriprojekt (40 til 50 arbeidsplassar på båt)
- Igesund eigedom
  - Ingen endring, men positive til siste signal som vert presentert i dag, 24 mai
- Nordmar eigedom
  - Ingen endring, men positive til siste signal som vert presentert i dag, 24 mai

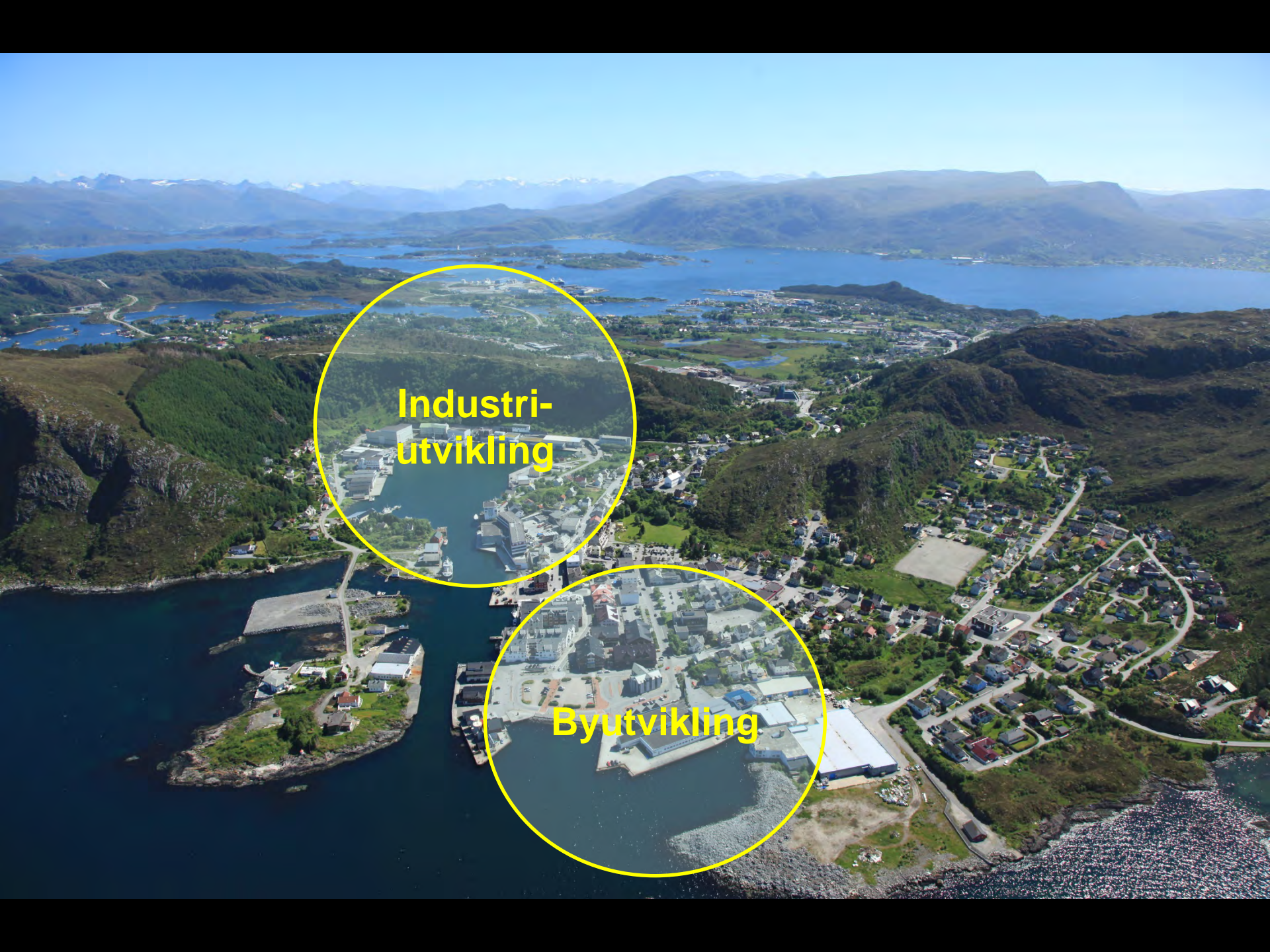
# Formannskapet 10.5.2016

5

Viktige avklaringar som må på plass før kommunestyret 25.5.16:

Kva har kome fram i dialogen-

- Fosnavåg notbøteri
  - Positiv til endring som vert presentert i dag, 25 mai
- Grunneigar på sjøhustomt
  - Positiv til endring som vert presentert idag
- Jon Robert Moen
  - Positiv til endring som vert presentert idag

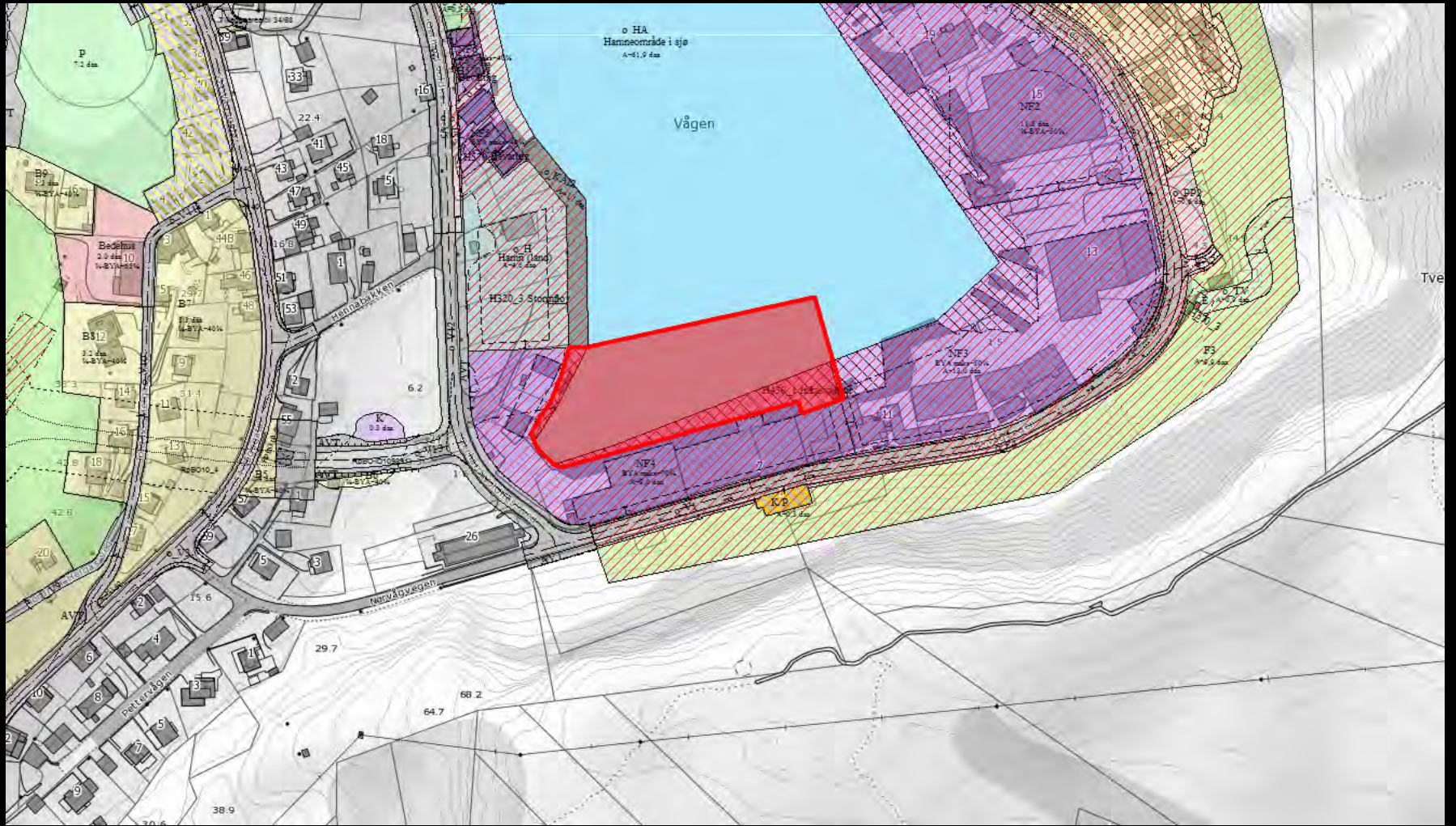


**Industri-  
utvikling**

**Byutvikling**

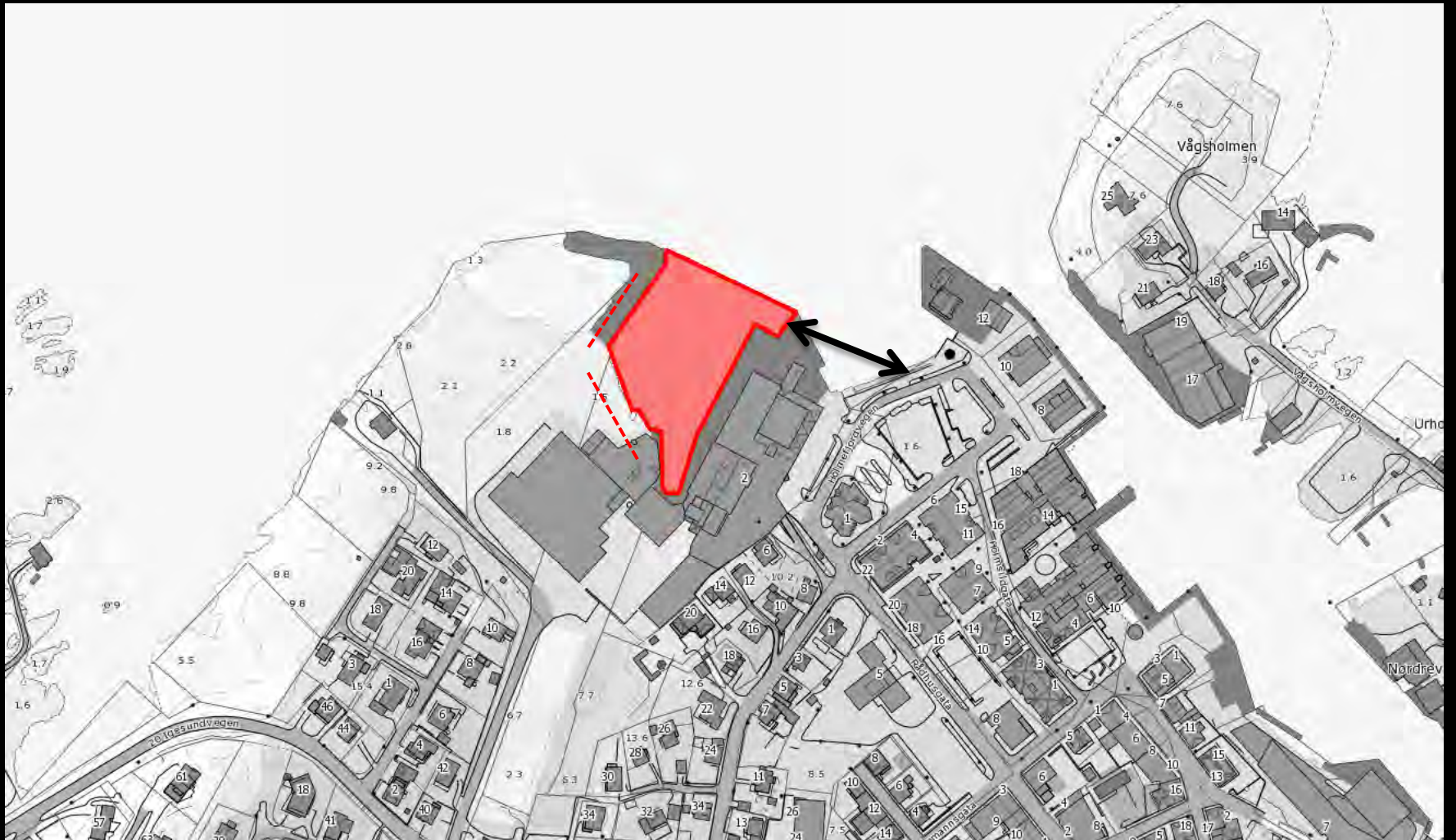
An aerial photograph of a coastal town, likely in Norway, featuring a large harbor, residential areas, and industrial buildings. A yellow circle highlights the central part of the town. The background shows a vast fjord system and mountains under a clear blue sky.

**eller**  
**Næring og**  
**byutvikling**





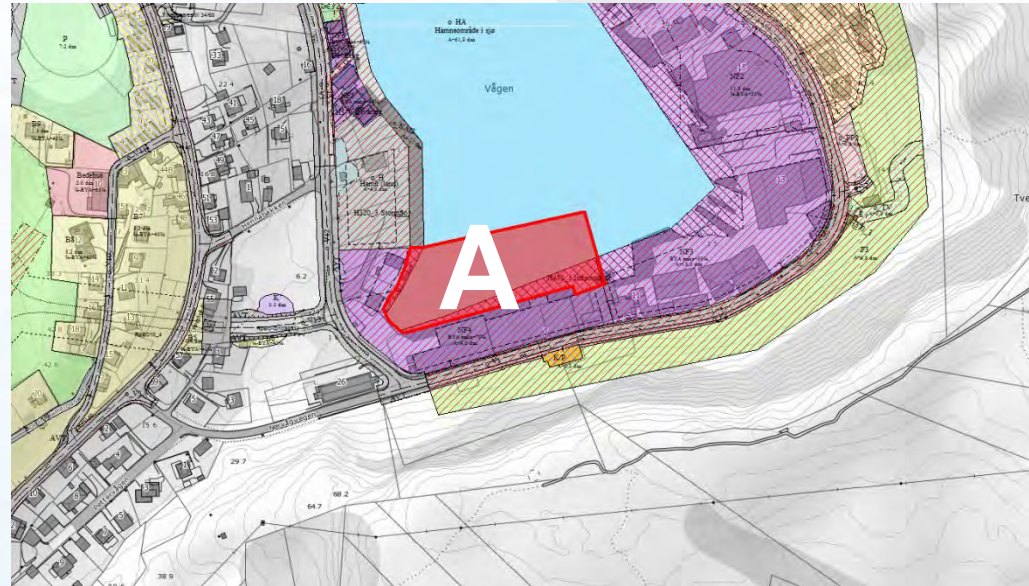






**Kostnader:**

**Indre alternativ**



Område A – ca 7300 m<sup>2</sup>, oppfyllingskostnadane vert dekt av Fosnavåg Pelagic i sin heilskap

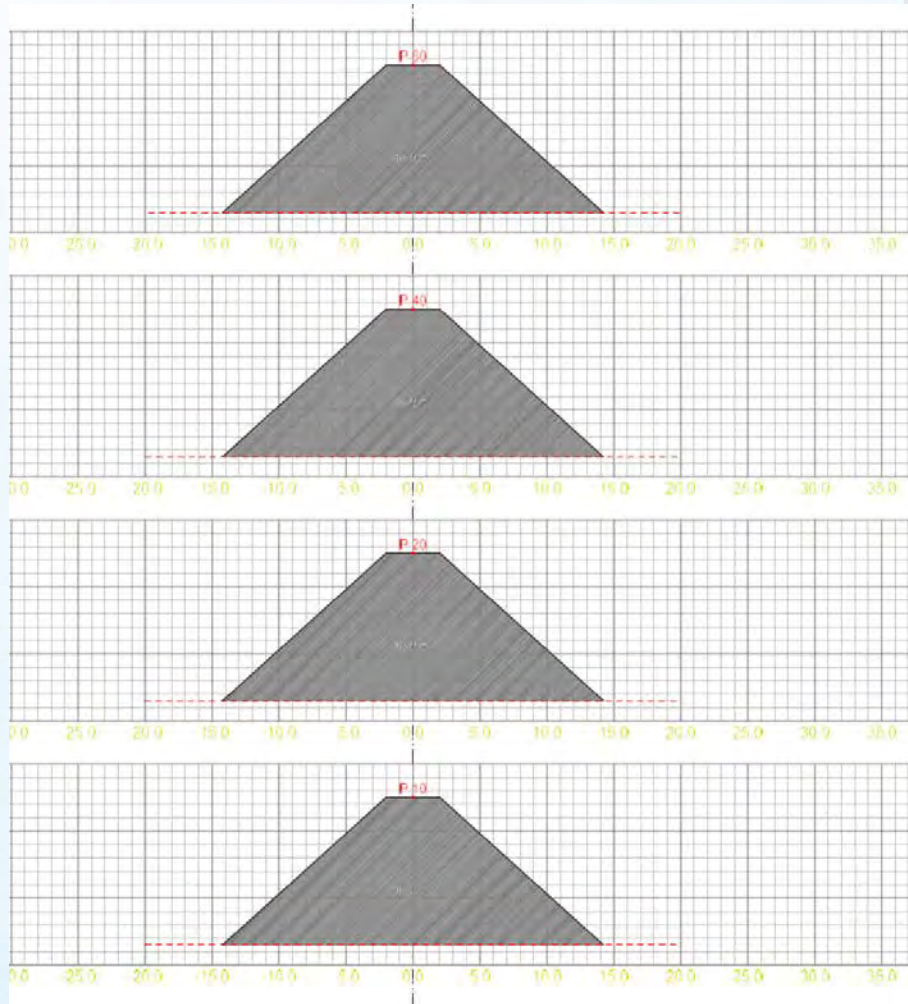
Nausteigedomane, Fosnavåg Pelagic vil ta desse innløysingskostnadane basert på takseringsgrunnlaget.

A, stipulert oppfyllingskostnad 2 146 200 kroner



# Kostnadar:

## Molo indre



rys. Dim. 6. Innmalt\_bunn

---

**MASSETYPER**

Masserapport for: Senter molo.sfi  
Standard: Ingen

6. Fylling Sprengstein	
Profil: Ra mengde	
10 000	178 444 m <sup>2</sup>
20 000	178 444 m <sup>2</sup>
40 000	178 444 m <sup>2</sup>
60 000	178 444 m <sup>2</sup>

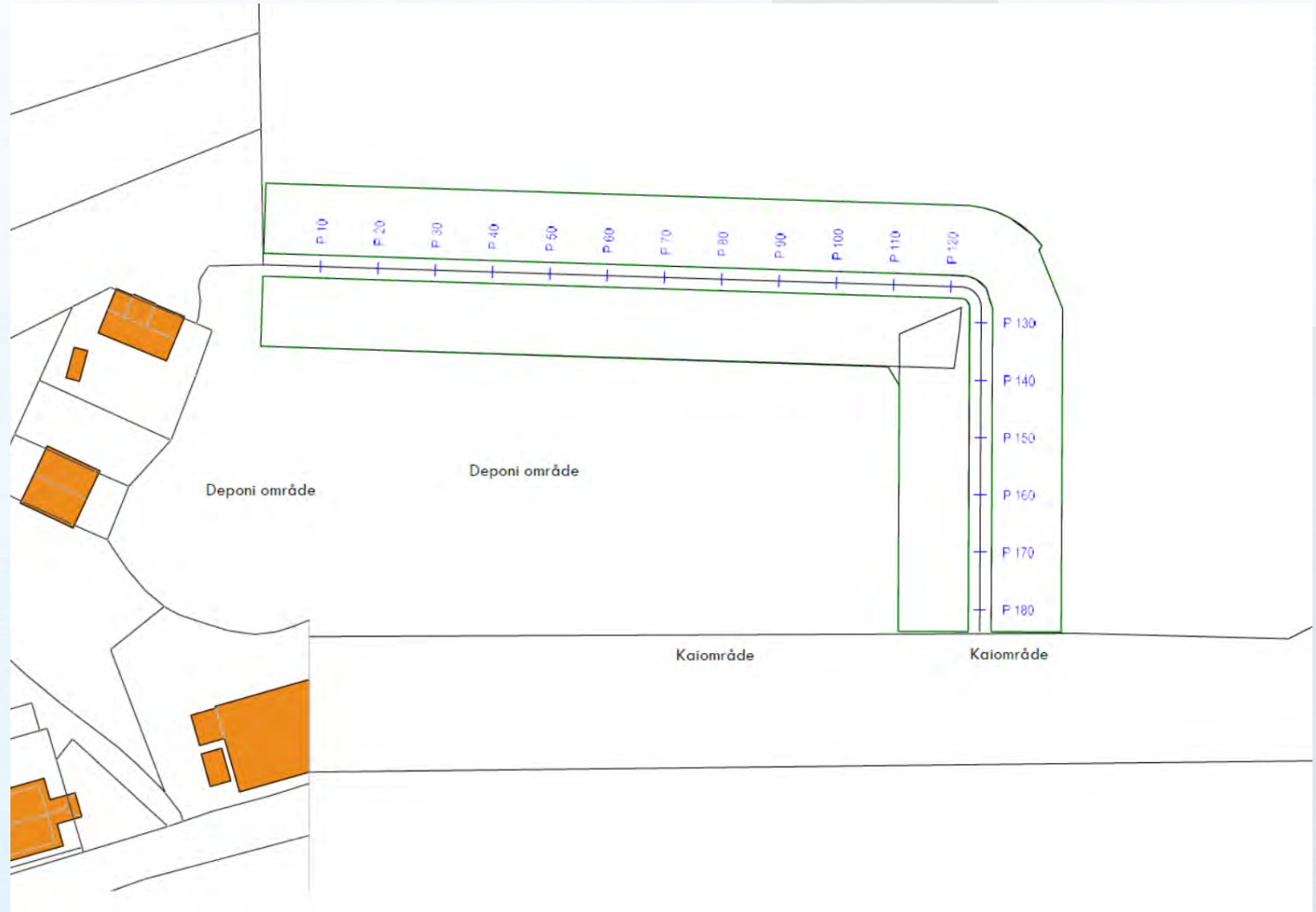
---

Profiler til molo deponi indre havn.

Mål: 1:200

# Kostnadar:

## Molo indre



# Kostnader:

Molo indre

## Fylling Deponi Fosnavåg Pelagic AS

Beskrivelse	Ant / Mengde	Enh	Pris	Sum
Rigg / HMS	1	RS	kr 60 000	kr 60 000
Adm og GPS DATA	1	RS	kr 40 000	kr 40 000
Sprengningsplaner	1	RS	kr 10 000	kr 10 000
Avgraving steintak	1	RS	kr 60 000	kr 60 000
Boring og sprenging	24250	m3	kr 50	kr 1 212 500
Pigging av blokkstein	1	RS	kr 50 000	kr 50 000
Lessing av stein	32730	m3	kr 20	kr 654 600
Transport av stein	32730	m3	kr 45	kr 1 472 850
Planering av stein	32730	m3	kr 25	kr 818 250
komprimering	1	RS	kr 10 000	kr 10 000
Plastring av utside Molo	2388	m2	kr 200	kr 477 600
Div kostnad			kr -	kr -
<b>TOT</b>				<b>kr 4 865 800</b>

Viser til oversendt kartskisse fra Herøy kommune datert 25.05.16 som viser 2 deponi for utdypingsmassene i Fosnavåg havn.

Kystverket har tidligere vært klar på at vi ønsket kun ett deponi, men vurderer løsningen med 2 deponi som en god totalløsning for å kunne gjennomføre den planlagte utdypingen. Forutsetningen er da at Herøy kommune bidrar økonomisk med etablering av et ekstra deponi. Selve etableringen vil bli en del av Kystverkets entreprise. Etter våre beregninger gir denne løsningen tilstrekkelig kapasitet for det arbeidet som skal utføres.

Miljøtiltakene som må gjennomføres mht deponering av forurenset masse vil være Kystverkets ansvar for begge deponi.

Dette er i overensstemmelse med det som ble diskutert i møte mellom Herøy kommune og Kystverket den 24.05.16.

**Terje B. Misund**





Múling Fosnavág harn  
Óversikt over deponi  
25.05.2016  
Målestokk 1:4000  
Húsavík kommune

## Kostnader, oppsummering:

Oppsummerende tabell, kommunen sine kostnader (stipulerte og grove anslag).

Beskrivelse	Indre	Ytre	Kommentar
Grunnkjøp	0*	2 957 900	2100m2+2689m2
Kompensasjon	0	1 925 000	Tilflot, kaiareal
Oppfylling 1 meter	0	617 400	294 kr pr m2
Kai Fosnavåg Pelagic	6,3 mill.	0	40 meter(snittpris)
Miljømudring	675 000	675 000	tildekking
Miljømudring	950 000	950 000	mudring
Tilskot	<b>3,15 mill</b>	0	Mogleg å søkje tilskot 50%
Molo indre	4,9 mill	0	Estimert molo
Sum	9 675 000	7 125 300	
Sum utan kai/tilskot	6 525 000	-	

\*Forutsetter grunnkjøp av nausteigedomar vert dekt av private

## Oppsummering:

- Begge alternativa gir rom for utvikling
- Vi har knappe fristar, prosjektet må kome igong i 2017
- Legg til rette for Fosnavåg Pelagic
- Legg til rette for Byutvikling
- 2 deponi med kommunal med finansiering
- Kommunen tar kostnaden med molo i indre og legg dette inn i prosjektet
- Kommunestyret gir mynde til at administrasjonen kan førebu, legge ut og annonsere planprogram for deponi på indre hamn utan politisk godkjenning.
- Kommunestyret vedtar planprogrammet i august, indre
- Kommunestyret vedtar planprogrammet for ytre i dag

## Oppsummering:

- Det vert gjennomførte siste naudsynte forhandlingar med respektive partar slik at ein sikrar at mudringa vert oppstarta i 2017.
- Økonomiske avtalar vert lagt fram for kommunestyret så snart som råd.





# Arealplanlegging for betre tettstadsutvikling

Jarl Martin Møller  
Utviklingsleiar



Øykommuna Herøy med nærheit til havet og ressursane der. Snart 9000 innbyggjarar, kjent for fisk og offshore.

**eit samfunn med-  
visjonar  
ambisjonar  
målretta  
gjennomføringsevne**

Herøy kommune har gjennom målretta arbeid frå overordna strategiske planar til konkrete utbyggingsplanar lagt grunnlaget for vekst og utvikling av kommunesenteret Fosnavåg. Det siste året har kommunen i samarbeid med fylkeskommune, lokalt næringsliv og framtidens bygder gjennomført eit parallelloppdrag der ein ser på utvikling av kommunesenteret med nye auge. Ein opplevde god respons på oppdraget og mange gode firma hadde eit ønskje om å delta, men valget falt til slutt på Narud Stokke Wiig Sivilarkitekter , 3RW Arkitekter og Ghilardi+Hellsten Arkitekter .



## Eg skal ikkje snakke om ...



Eg skal ikkje snakke om samspelet om dei store og gode investeringane som er gjort til badeland, hotell og simulatorsenter, konserthus, kino, infrastruktur nytt parkeringshus i sentrum dei siste to-tre åra.

Eg skal heller ikkje snakke om at Herøysamfunnet har visjonar gjennom å vere ei båtlangd føre på områder det føles naturleg at Herøy spelar rolle på både lokal-, nasjonal- og internasjonal arena. Heller ikkje at Fosnavågaren har ambisjonar om å utgjere ein forskjell og ein er kjend for sin målretta innsats i å nå sine egne og samfunnet sine ynskjemål.

At lokalsamfunnet har gjennomføringsevne er heva over ein kvar til tvil, men det høyrer til eit anna foredrag.

Grunnlaget for byutvikling, eller rettare sagt nytt fokus på byutvikling var at ein ville utnytte den gode «driven» som var i samfunnet. Legge grunnlag for at Fosnavåg utviklar seg og fortettar seg i bysentrum med bærekraftig perspektiv.

NORSKE  
**ARKITEKTKONKURRANSER**  
Utgitt av Norske arkitekters landsforbund på oppdrag av Herøy kommune

Her er de ti rådene:

- Stedsutviklingen bør skje i aktivt samspill mellom kommune, næringsliv og innbyggere
- Politikerne må ha en klar visjon
- Klima- og miljømålene må tallfestes og være målbare
- Befolkningsveksten må skje i sentrum, ikke utenfor
- Viktige hverdagsfunksjoner bør samlokaliseres
- Sykkel og gange må prioriteres høyst
- Eksisterende bygg bør oppgraderes og gjenbrukes i stedet for å bygge nytt
- Bygg i tre eller andre klimavennlige materialer
- Sats på lokal, fornybar energiproduksjon
- Bytt ut fossil energi i bygg og bilpark

## anbefalingar

- Lag en klar visjon
- Sett tydelige klima- og miljømål
- Dyrk vågen som byens hjerte og sterkeste identitet
- Gi næringslivet en tydelig plass i byen
- Utnytt de naturgitte kvalitetene i lokalisering av boliger og utvikling av bokvalitet
- Videre utfylling løser ikke Fosnavågs utfordringer
- Velg ut noen viktige byrom og gi dem prioritet
- Samle og organisere parkering
- Bind sammen sentrum og de omkringliggende områdene
- Gi prioritet til gående og syklende
- Bevar de gamle naustene og sjøbodene

Gjennom parallelloppdraget har kommunen fått gode innspel til korleis ein kan vidareutvikle Fosnavåg som ein attraktiv

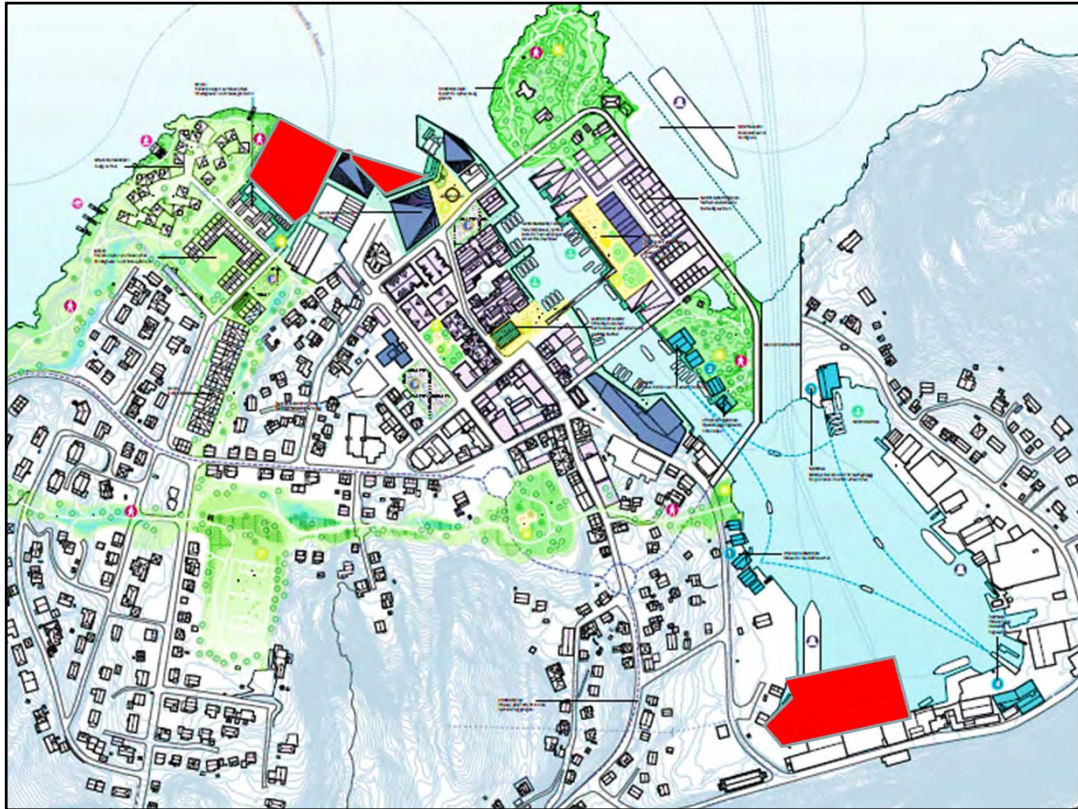
og bærekraftig stad. Fosnavåg har, som ein del av ei sterk maritim klyngje, alle føresetnader til å vere det maritime

kommunesenteret der bærekraftige og innovative løysingar vert lyfta fram. Arbeidet er ei vidareføring av stadanalyse frå 2008

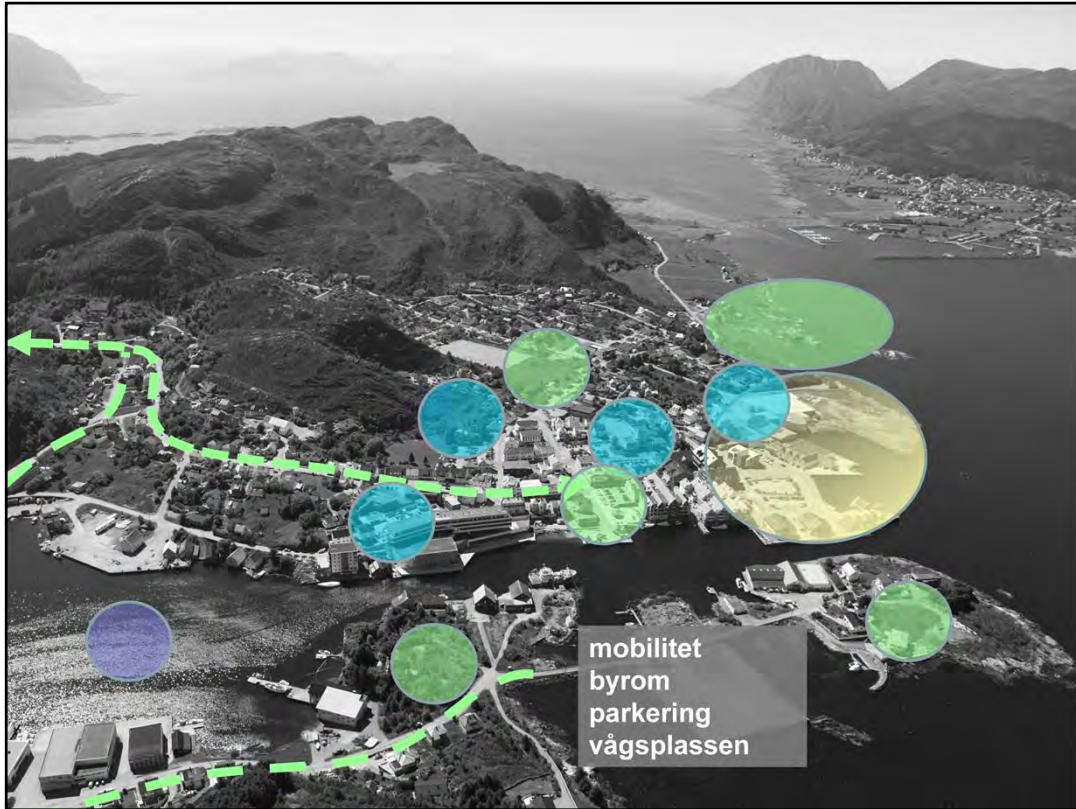
Prosjektet har gitt lokalpolitikarane gode råd for utviklinga av kommunesenteret og soleis lagt grunnlag for den vidare prosessen. Prosessen har vore grundig og ein har arbeidd over fleire runder. Midtvegsverkstaden der ein fekk sjå og kommentere og vere kritiske til arkitektane var nyttig for å realitetsorientere ein del av forslaga, slik at nytteeffektene var best mogleg.



Alle tre firma som har bidrege i prosessen har gjennom sine forslag gitt gode idear og visjonar på korleis ein kan utvikle lokalsamfunnet sitt framover. Dei ulike tema som har vore med har provosert, skapt debatt og på dette grunnlag bidrege til engasjement hjå politikarar og innbyggjarar.



Nye vedtak som gir føringar for bybildet framover og planlegginga. Dei raude områda viser deponi for mottak av masser. Deponi i nord gir rom for byutvikling og område i sør gir grunnlag for utviding av fiskemottaket.



Eit godt tverrpolitisk samarbeid har gitt ei brei politisk forankring for det vidare arbeidet . Eit sterk forankring er særst viktig då ein framover med ulike samarbeidspartnarar skal utarbeide strategiar for berekraftig vekst og utvikling. Det tverrpolitiske samarbeidet har gjennom si evaluering av rapporten vist til at ein ynskjer at mobilitet, parkering, byrom og sentrale utbyggingsområde skal ha fokus i det vidare arbeidet.



Kommunesenteret med si skålformede form og løynde hamn har vore attraktiv i mange år. Både i dag og framover vert det viktig å leggje grunnlaget for at innbyggjarane og næringslivet fortsatt kan investere i Fosnavåg og bidrag til at kommunesenteret utviklar seg i eit berekraftig perspektiv.

Forankring er sentralt og avgjerande for å lukkast over tid. Å bruke formannskapet som sparringspartner og som verkty for å drive utviklinga står heilt sentralt. Ein er nøydd til å ha «ambassadørar» som legg grunnlaget for at avtalar, råd, intensjonar, langsiktige grep vert ivaretatt når vinden bles frå alle kantar.

I dette prosjektet har vi nytta formannskapet som styringsgruppe. Desse har under heile prosessen vore tett på prosjektet og fått informasjon løpande undervegs. Ingen avgjerd er tatt utan att formannskapet har gitt sine signal. Mi erfaring er at dersom eit prosjekt ikkje får «modne» er det vanskeleg å få fart på prosess og tiltak som ein ønskjer.

Vi har ikkje kome så langt i prosessen at eg kan kome med direkte erfaringar, men eg ser at gjennom dialog med fagfolk, godt opplagde studieturar, sosialt samvær bidreg til å skape alliansar, truverd og forankring for ulike vegvalg ein vert stilt ovanfor.

Eit godt eksempel kan vere studietur til Malmø der ein fekk sjå kor mikroklima fungerer i praksis.



Bilde Malmö – fokus på mikroklima, små rom, vern mot ver og vind. Gir «aha» opplevsar som bidreg til større forståelse for råd som vert gitt. Ein kan overføre dette til lokale forhold for du ser at det verkar, ny kunnskap til beslutningstakere medfører gode løysingar for mange.



LYS Fosnavåg skapte eit kjempeengasjement, men vi har ikkje greidd å ta det vidare. Står sentralt i det vidare arbeidet no





LYS Fosnavåg skapte eit kjempeengasjement, men vi har ikkje greidd å ta det vidare. Står sentralt i det vidare arbeidet no



Medverknad og informasjon er viktig å få fram i bybildet.



Herøy er kjent for eit sterkt maritimt næringsliv, eit næringsliv som politikarar ønskjer å vere samanlikna med. Næringslivet har og er banebrytande på rekke innovative grep mtp miljø. Politikarar i Herøy har tatt dette til seg og ønskjer å bygge vidare på dette i det lokale utviklingsbildet.

Veksten i Herøy har vore formidabel og piler har pekt oppover, men mørke skyer truer, midler sitter ikkje like laust, økonomiske vurderingar er sentrale. Eg trur det er viktig å ha fokus på økonomibegrepet i planlegginga. Ein må vise til at bærekraftige løysingar ikkje treng å vere dyrare enn andre. Det viktige er å byrje rett og har tankegangen med seg. Her treng ein hjelp og bistand i å fortelje og lære opp lokale aktørar innan byggemarknaden.



Målsettingen er at Fosnavåg i fremtiden skal være en spydspiss innen bærekraftig byutvikling. Boligfortetting, god arkitektur, gode vekstvilkår for næringslivet, samt klimavennlige energi- og transportløsninger er blant de sentrale temaene som kommune har ønsket svar på.

Gjennom iverksetje fase 2 i byutviklingsprosjektet skal politikerane i Herøy bidra å ta dei naudsynte bærekraftige grepa som ligg i den miljøambisjonen som ein påtatt seg gjennom fase 1 i prosjektet.

Å legge til rette for studieturar og kompetanseutvikling er med å rette fokus på sentrale element som bidreg til at det vert lettare å halde kursen i «reint farvatn» og unngå «småskjer og grunner» Dette bidreg til at samfunnet ikkje stoppar opp og byutviklingsprosjektet får den utviklingsfarten det fortener og som ein ønskjer.

Eit anna element er å spele på lag med det lokale næringslivet i kva behovet og ynskjemåla er. Det er lagt opp til felles møter der styringsgruppa og styret i det lokale næringsforumet møter og legg visjonen for det vidare arbeidet og gir retning for det vidare arbeidet. Kommunen utformer i desse dager og den strategiske næringsplanen og den er godt forankra i det utviklingsbildet som alle ønskjer å vere ein del av. Kva vil vi med næringslivet, handel, turisme, byutvikling...

Korleis kommunen stiller seg bak som organisasjon har og betydning for suksessen. Det vil vere av avgjerande betydning at ressursane som ei kommune disponerer vert sett i sammenheng for å nå dei ønskjemåla som ein til kvar tid har i organisasjonen. For Herøy er samfunnsplanen frå 2013 styrande med sine satsingsområder og gjennomgåande perspektiv som eksempelvis, heilskapleg sentrums- og samfunnsutvikling og perpektiv som miljø og klima.

Fokus er retta mot:

kommunedelplan Helse og omsorg der ein fokuserer på folkehelsebegrepet og forsvarlighet

kommunedelplan for bustadpolitikk der både bustadsosial perspektiv har fokus og til ordinære utbyggingar står sentralt.

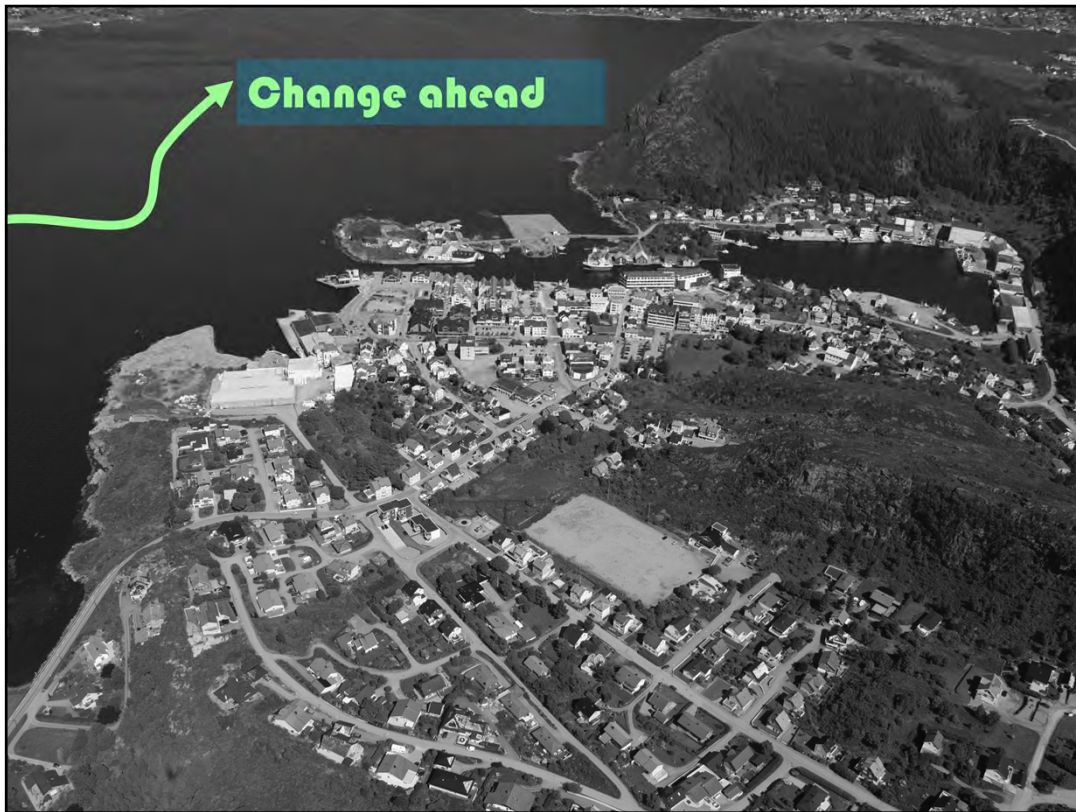
Fokus på dei overordna perspektiva

Ein organisasjon som ser muligheter

Gode og framsynte leiarar som bidreg til at bærekraft perspektivet på ulike måter vert gjennomført

Ressursane vert mest mogleg utnytta i tråd med intensjonane og som kan bidra til vekst og utvikling


Kommunen må ta rolla der ein setter kriterier for å vere med i den vidare utviklinga, eks., bustadsatsing.



Parallelloppdraget har på en god måte belyst både mulighetene og utfordringene som Fosnavåg står over for. Tre ulike team har på hver sine måter vist at byen har et stort handlingsrom og visualisert mange av de mulighetene som finnes. Prosessen så langt har skapt både interesse og engasjement lokalt, og det er viktig at kommunen nå utnytter momentet og kommer raskt i gang med det videre arbeidet.

Herøysamfunnet med kommunen i spissen vil saman med næringslivet bidra til at ein saman kan vere ei båtlengd føre på berekraftig stedsutvikling.

Velkommen til Fosnavåg, den løynde hamna på Sunnmøre og eg håper at den krafta som har vore i samfunnet kan fortsetje sjølv med nye politikarar.



Herøy kommune er ein aktiv part i nasjonale fora der vi bidreg med våre erfaringar i byutvikling. Bilde frå Zero konferanse 2015 og foredrag på distriktssenteret i 2015.




Vi får besøk frå fleire kommuner som vil sjå kor vi jobbar



Norske arkitekters landsforbund

UTVALGT ARKITEKTUR PROSJEKTER & PRISER KURS & ARRANGEMENTER KONKURRANSER FINN ARKTEKT BIBLIOTEK & RESSURSBANK

Arkitekturdagen 2016  
 Arkitekturprisen 2015  
 Arkitekturpriser  
**Senter for bærekraftig by- og tettstedsutvikling**  
 Brød & Miljø  
 Materialtreff  
 Ny felles organisasjon  
 Framtidens bygg  
 Framtidens bygder  
 Oslo arkitekturtriennale  
 FutureBuilt  
 Norwegian Wood  
 Tre og by  
 Prosjektdatabasen



Heil  
 Håper oppstartmøte med Ellen og Silje gikk bra.  
 Beklager at det har tatt litt tid for meg å følge opp siden vi sist snakket. Jeg har jo så vidt nevnt både senteret og senteret.  
<http://www.arkitektur.no/artikkel/88> Gammel artikkel...

Det viktigste først:

- Vi holder på å utarbeide en intensjonsavtale rettet mot de kommunene som ønsker å delta i "Byunderskrives lager" vi en plan for oppfølging. Ulike behov gir selvsagt ulike løsninger. Det kan være anvendt forskning. Vi er i dialog med miljødirektoratet med tanke på søkbare midler for kommuner

Kort fortløp får deltakerne i nettverket følgende:

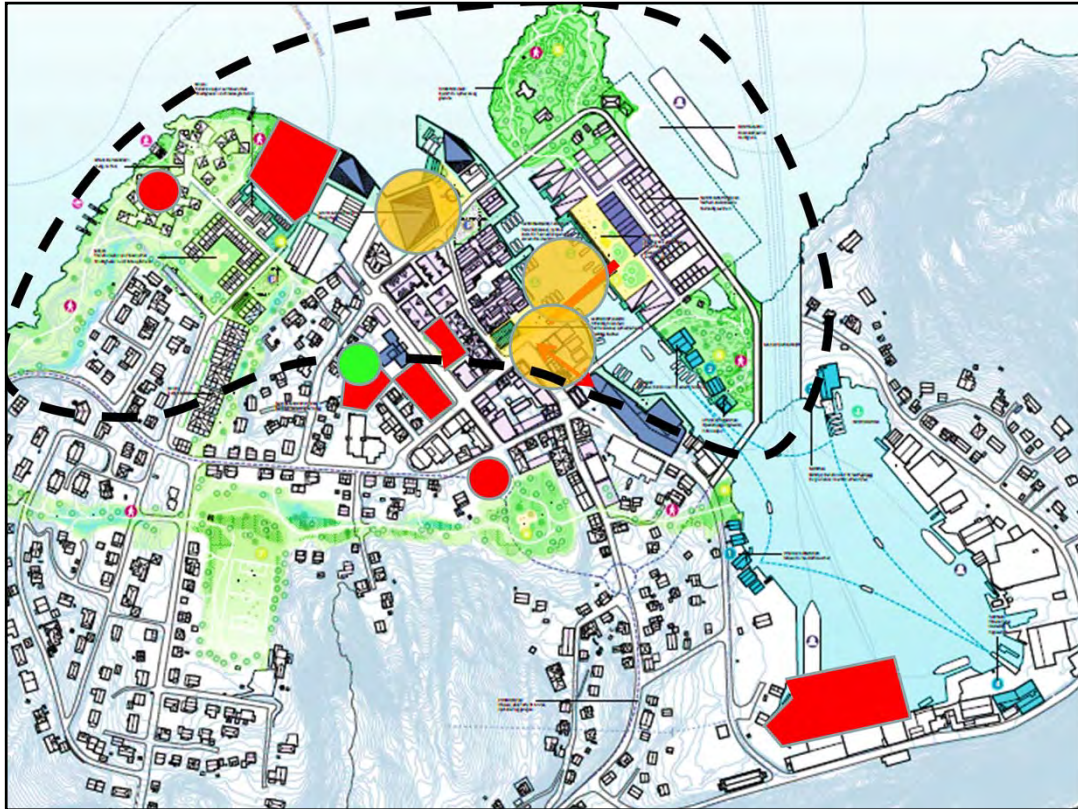
- Tilgang på (forhåndsbetalt) løpende skreddersydd rådgivning.
- To årlige faste møter i nettverket (fagseminar og konferanse)
- Direkte påvirkning på utviklingen av senteret (med tanke på tematikk, fokus, nettverket) gjennom
- Status som "bylivkommune"
- Årlig studietur (merk at denne vil være åpen for alle interesserte). Årets tur blir trolig i samarbeid

Forpliktelser:

- Det viktigste vil selvsagt være at kommunen er dedikert og jobber aktivt med byutvikling. Deltake
- Vi ønsker "forpliktende" deltakelse på de to faste nettverksmøtene, helt med deltakelse fra t
- Velvilje til å formidle erfaringer/kunnskap m.m. på arrangementer i vår regi.

Senter for bærekraftig by- og tettstedsutvikling skal være en på aktiv rolle i egen bærekraftig utvikling. Fra venstre: Alf Waage, Algard, president i NAL og Øystein Bull-Hansen, faglig rådgiver Huseba.

NAL og kompetansemiljø i Oslo vert flittig nytta



Alle tre firma som har bidrege i prosessen har gjennom sine forslag gitt gode idear og visjonar på korleis ein kan utvikle lokalsamfunnet sitt framover. Dei ulike tema som har vore med har provosert, skapt debatt og på dette grunnlag bidrege til engasjement hjå politikarar og innbyggjarar.



Vi skal vise veg for eit spennande samfunn for våre unge håpefulle...

# FOSNAVAAG PELAGIC AS

- Etablert mars 2013



# STØRSTE AKSJONÆRER

- Nils Sperre Eiendom AS: 50,1 %
- Vedde AS: 29,6 %
- Remøy Group: 10,2 %
- Finnmin Eiendom AS 10,1 %

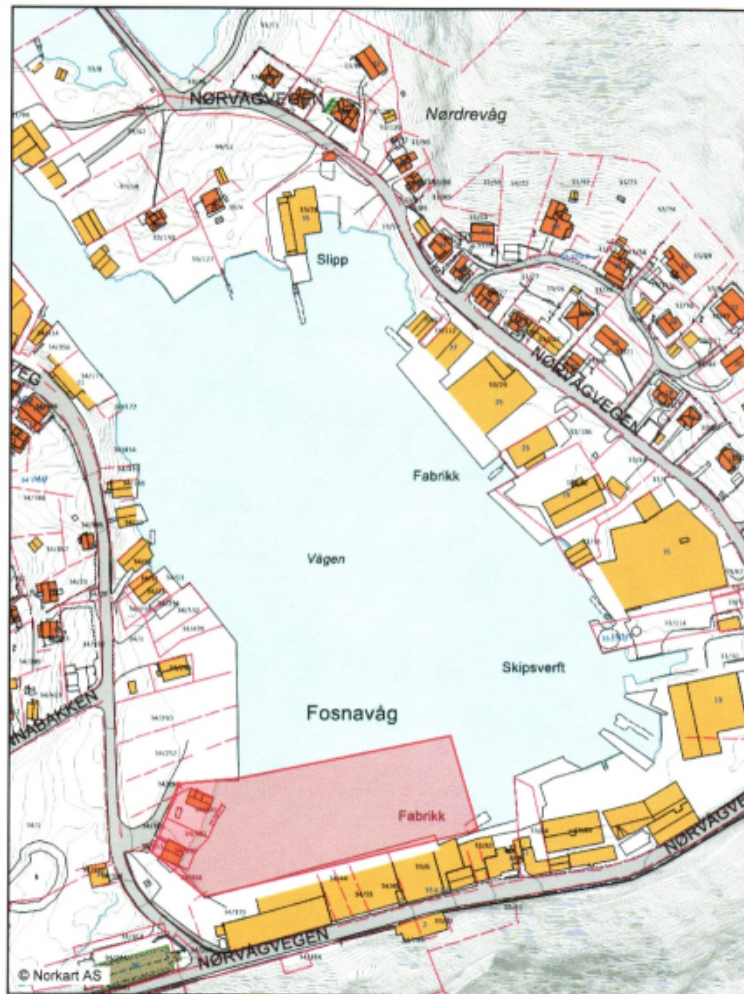
# HOVEDTALL

- Makrell 14.000 tonn årlig
- Sild 20.000 tonn årlig
- Sildelapper/filet, frossen og fersk
- Alt pakket i vacuum med lake for bedre kvalitet
- Hestmakrell
- Ca 10.000 tonn biprodukt fra filetproduksjon per år. 100% av råstoffet blir utnyttet.
- 8 helårslige arbeidsplasser
- 50 sesongansatte
- Vi kjøper fra alle flåtestrukturer. Fra den minste sjarken til den største ringnot



1:2500

14.06.2016



© Norkart AS

Kartopplysninger som vert kravd ved omsetning av eigedomar, skal fångast skriftleg hjå kommunen. Elles er ikkje kommunen ansvarlig. Situasjonskart som skal nyttast i søknadar SKAL ha påteikna rutenett og vere i målestokk 1:1000 eller 1:500.

# NYE SATSINGSOMRÅDE

UTIVDELSE AV ANLEGGET MED OVER 9000 M<sub>3</sub>

Skal bygge ny produksjonshall og fryselager

- Bearbeiding av makrell til «high end» markedet både i Asia og Europa
- Utvikle mer «high end» produkt av sild
- Vil skape 40-50 nye helårlege arbeidsplasser i tillegg til de eksisterende sesongarbeidsplassene
- For å klare dette er vi helt avhengig av utdjupning av havna



# Utdjupning av havna

- Dybde på 8,3 meter på indre del. Også en viktig miljøopprydding
- Ytre del må også legges inn i planen skal du få full utnyttelse av utdjupningen
- Dette er en havn som private aktører er klar til å bruke med en gang. Det er store og bunnsolide eiere som står bak investeringen. En investering som vil påbeløpe seg i til 10 talls millioner kroner
- Vil skape nye arbeidsplasser som en direkte følge av utdjupningen. I første trinn vil dette føre til 50 nye helårslige arbeidsplasser.

---

**Fra:** Olav Sindre Rise [mailto:Olav.Sindre.Rise@politiet.no]

**Sendt:** 31. oktober 2016 15:12

**Til:** 'post@aukra.kommune.no'; 'postmottak@aure.kommune.no'; 'post@averoy.kommune.no';  
'postmottak@eide.kommune.no'; 'postmottak@frana.kommune.no'; 'post@giske.kommune.no';  
'post@gjemnes.kommune.no'; 'post@halsa.kommune.no'; 'postmottak@haram.kommune.no';  
'postmottak@hareid.kommune.no'; 'postmottak@heroy.kommune.no'; 'postmottak@kristiansund.kommune.no';  
'postmottak@midsund.kommune.no'; 'postmottak@molde.kommune.no'; 'postmottak@nesset.kommune.no';  
'post@norddal.kommune.no'; 'post@rauma.kommune.no'; 'post@rindal.kommune.no'; 'sande.kommune@sande-  
mr.kommune.no'; 'post@sandoy.kommune.no'; 'postmottak@skodje.kommune.no'; 'postmottak@smola.kommune.no';  
'postmottak@stordal.kommune.no'; 'post@stranda.kommune.no'; 'post@sula.kommune.no'; 'post@sunndal.kommune.no';  
'post@surnadal.kommune.no'; 'postmottak@sykkylven.kommune.no'; 'postmottak@tingvoll.kommune.no';  
'postmottak@ulstein.kommune.no'; 'postmottak@vanylven.kommune.no'; 'postmottak@vestnes.kommune.no';  
'postmottak@volda.kommune.no'; 'post@orskog.kommune.no'; 'postmottak@orsta.kommune.no';  
'postmottak@alesund.kommune.no'

**Emne:** Møtereferat frå politimeisterens utvida styringsgruppe

Til kommunane i Møre og Romsdal

Vedlagt fylgjer til orientering referat frå dei to siste møta i politimeisterens utvida styringsgruppe der tenestestrukturen i Møre og Romsdal vart drøfta.

Med vennleg helsing

Olav Sindre Rise  
*Kommunikasjonsrådgjevar*

**Møre og Romsdal politidistrikt**  
Politihuset i Ålesund

Telefon: 901 97 723 / 70 11 88 45

E-post: [Olav.Sindre.Rise@politiet.no](mailto:Olav.Sindre.Rise@politiet.no)  
[www.politi.no](http://www.politi.no)



# POLITIET

## MØTEREFERAT

MØRE OG ROMSDAL POLITIDISTRIKT

Tilstede: Ingar Bøen, Johan Bakke, Arne Sandnes,  
Geir Inge Lien, Tove Henøen, Lena  
Landsverk Sande, Siv Anita Hofseth, Jan  
Magnar Sandvik, Hans Peter Rindal, Per  
Karstein Røv, Kjell Arne Hestad.  
Fornavn, Etternavn>

Referatdato: 19.10.2016

Referent: Kjell Arne Hestad

Møtedato: 14.10.2016  
Sted: Tinghuset , Ålesund

## POLITIMESTERENS UTVIDET STYRINGSGRUPPE 14.10.2016

Assisterende prosjektleder Kjell Arne Hestad ønsket velkommen og orienterte deretter om status for endringsarbeidet i politiet.

Arbeidsgruppens forslag til nye strukturer var utsendt til medlemmene av utvidet styringsgruppe på forhånd.

Videre ble det gitt en orientering om arbeidsgruppens konklusjoner vedrørende valg av ny struktur i politidistriktet. Her ble de ulike alternativene lagt frem. Også konklusjonene hva gjelder organisering av de geografiske driftsenhetene ble belyst..

Det var enighet om at det ikke skulle fattes noe vedtak i møtet, mangel på vedtak kan derfor ikke oppfattes som at møtedeltakerne har sluttet seg til arbeidsgruppas konklusjoner.

Styringsgruppen skal gi politimesteren råd om hvilke valg han bør gjøre når han skal utforme høringsbrevet som skal sendes ut 19. oktober. De enkelte møtedeltakerne tar forbehold om at de vil komme tilbake med mer konkrete reaksjoner når de deltar i høringsrunden.

### **En rekke aspekter ved arbeidsgruppas konklusjoner ble drøftet. Noen av synspunktene som kom frem var:**

#### **Tove Henøen:**

Ønsket en samling av Averøy, Fræna, Eide og Gjemnes lensmannskontor stedsplassert til Eide. Ønske om å bygge fagmiljø utenfor de store byene.

Henøen understreket viktigheten av at politiet ble god på forebygging og at lokal forankring og lokalkunnskap i den sammenheng er viktig. Videre ble temaer knyttet til hvordan rekruttere og stimulere til at politifolk bør i distriktene debattert. Dette er viktig.

#### **Geir Inge Lien;**

Fremmet en rekke argumenter for at Vestnes skulle bestå som tjenestested / eget lensmannsdistrikt. Så nytten av nært samarbeid i en eller annen form med Rauma – denne

### **Møre og Romsdal Politidistrikt**

Ålesund  
Post: Postboks 1353 Sentrum, 6001 ÅLESUND  
Besøk: Nedre Strandgate 50

Tlf: 70 11 87 00  
Faks: 70 11 87 02  
E-post: [post.moreogromsdal@politiet.no](mailto:post.moreogromsdal@politiet.no)

Org. nr.:  
Giro:  
[www.politi.no](http://www.politi.no)

aksen er en naturlig del og se i sammenheng. Nevnte spesielt oppgaver /stor aktivitet i forhold ti antall saker og samarbeid med barnevernet. Lien savnet oversikt over kostnader knyttet til å drive de enkelte lensmannskontorene og mente at dette måtte fremkomme. Lien viste til at politianalysen hadde andre konklusjoner enn det arbeidsgruppen har lagt frem, og at arbeidsgruppens forslag ville medføre alt for store endringer / nedleggelse av lensmannskontor.

#### **Arne Sandnes:**

Mente prosessen var god og at dette hadde lagt et godt grunnlag for fortsatt godt samarbeid mellom kommuner og politi. Mente videre at et var særlig viktig at politiet prioriterte sesongutfordringene i hans kommune – særlig knyttet til turisme og stor trafikk. Politipost på et strategisk godt sted kunne være et godt alternativ. Norddal har naturlig tilhørighet på aksene i retning av Ørskog – dette burde komme med i politimesterens forslag.

#### **Lena Landsverk Sande:**

Godt fornøyd med at Vanylven var foreslått som eget tjenestested. Håpet at flest mulig tjenestesteder kunne bestå, men fokuserte også på at de tjenestedene som består holder god nok kvalitet og har tilfredsstillende bemanning.

#### **Siv Anita Hofseth:**

Hofseth var klar på at storparten av de ansatte ved Ørsta/Volda og Ulstein/Hareid har diskutert framtidig struktur, og det er stor enighet om at det beste for fremtiden vår vil være en samlokalisering for regionen på Søre Sunnmøre. I dag er det ofte for lite folk til stede i arbeidstiden.

Hofseth mente en samlokalisering vil styrke fagmiljøene og gi bedre muligheter for å utvikle spisskompetanse, noe som igjen vil komme publikum til gode. De som oppsøker oss vil i større grad få utført ærende sitt.

Hun mente videre at en samlokalisering vil være positivt for arbeidsmiljøet, gi økt mulighet for kompetansedeling og lettere å kunne diskutere kompliserte saker i det daglige. "Vi ønsker å levere best mulig kvalitet på tjenestene våre".

#### **Jan Magnar Sandvik:**

Sandvik uttrykte forståelse for argumentene som ordfører i Fræna kom med. Det er faktisk mulig å lage et fagmiljø – større enhet utenom byene. Det vil også støtte kravet til at flere lensmannskontor skal bestå i politidistriktet – jfr pm sin kommentar. Forslaget fra ordfører i Fræna er en god ide.

Økonomiske rammer er førende for prosjekt PNP. Det ble fra ordfører i Vestnes stilt spørsmål om dette som etter Sandviks syn ikke ble besvart. Han hadde sett på rapporten om PNP – struktur, og med inntak av for Vanylven hadde han ikke funnet noe om EBA-innsparinger der. Gevinstrealisering er et sentralt krav, men det er ikke beskrevet i forhold til EBA.

Sandvik mente videre at kostnad ved 3 politiposter ikke var beskrevet og at det heller ikke generelt var beskrevet kostnader/innsparing ved forslaget.

Sandvik støttet seg til ordførerne fra Vestnes og Fræna som begge viste til at Politianalysen fra 2013 vektla bl.a. befolkningstetthet og lensmannskontor(anna plassering). Hestad tok innspillene til etterretning og henviste til krav satt til nye tjenesteenheter.

Politikontakt for de som mister lensmannskontoret ble nevnt av Sandvik. PM Johan Brekke kom med en god beskrivelse fra sitt distrikt. Hestad henviste til tidligere møter i styringsgruppen og samarbeidskonferanser med kommunene vedrørende rollen som politikontakt. Denne er befestet i egen funksjonsbeskrivelse og vil være en tillitsskaper mellom politiet og kommunene.

**Kjell Arne Hestad** opplyste at en også godt kan tenke seg å legge planene for de funksjonelle driftsenhetene og stabene fram for kommunene. Dette ble godt mottatt og vil gi ytterligere kommunene ytterligere kunnskap om politiet.

**Politimester Johan Brekke** orienterte kort om prosessen i Innlandet politidistrikt. Han fokuserte særlig på rollen som politikontakt – denne blir viktig.

**Politimester Ingar Bøen** orienterte om at politidirektøren vil overholde Stortingets krav om minst 210 tjenestesteder i politi-Norge. Møre og Romsdal politidistrikt vil ta sin del for å oppfylle dette kravet. Det betyr at han i sitt forslag vil argumentere for flere tjenestesteder enn det arbeidsgruppen har anbefalt.

Politimesteren takket for godt engasjement gjennom hele prosessen så langt – særlig ble samarbeidskonferansene nevnt som gode eksempler på arenaer for felles utvikling.

**Kjell Arne Hestad**  
*Assisterende prosjektleder*



# POLITIET

## MØTEREFERAT

MØRE OG ROMSDAL POLITIDISTRIKT

Tilstede: Ingar Bøen, Marianne Nordås Frøland,  
Harry Valderhaug, Torgeir Dahl, Ola  
Rognskog, Lars Olav Hustad, Arne Hunnes, Referatdato: 18.10.2016  
Linn Kathrin Knudsen, Lars Olav Melkild,  
Eli Anne Tvergrov, Tove Alfarnes, Siv Anita  
Hofseth, Janne Marthe Viddal, Per Karstein  
Røv, Alf Stormo, Ingmar Farstad, Kjell  
Arne Hestad og Olav Sindre Rise.

Referent: Olav Sindre Rise

Møtedato: 10.10.2016  
Sted: Tinghuset, Ålesund

## POLITIMESTERENS UTVIDEDE STYRINGSGRUPPE

Marianne Nordås Frøland ønsket velkommen og ga en status på politireformarbeidet i Møre og Romsdal.

Arbeidsgruppas forslag til nye strukturer var utsendt til på forhånd.

Kjell Arne Hestad redegjorde kort for arbeidsgruppas konklusjoner nedfelt i de to rapportene om tjenestestedstrukturen og strukturen for geografiske driftsenheter.

Det er enighet om at det ikke skal fattes noe vedtak i møtet, mangel på vedtak kan derfor ikke oppfattes som at møtedeltakerne har sluttet seg til arbeidsgruppas konklusjoner. Styringsgruppa skal gi politimesternes råd om hvilke valg han bør gjøre når han skal utforme høringsbrevet skal sendes ut 19. oktober. De enkelte møtedeltakerne tar forbehold om at de vil komme tilbake med mer konkrete reaksjoner når de deltar i høringsrunden.

**En rekke aspekter ved arbeidsgruppas konklusjoner ble drøftet og noen få av temaene er tatt med i det videre referatet fra møtet.**

### **Kjell Neergaard:**

reiste spørsmål om en større del av Nordre Nordmøre og Tingvoll inn under Kristiansund politistasjonsdistrikt og faktisk dele Nordmøre bare i to.

### **Kjell Arne Hestad**

repliserte at dette hadde vært diskutert og at en da ville forrykke den samlede ressursituasjonen slik at Sunndal lensmannsdistrikt da ikke fikk nok mannskaper til å gjennomføre forsvarlig patruljetjeneste..

## **Møre og Romsdal Politidistrikt**

Ålesund  
Post: Postboks 1353 Sentrum, 6001 ÅLESUND  
Besøk: Nedre Strandgate 50

Tlf: 70 11 87 00  
Faks: 70 11 87 02  
E-post: [post.moreogromsdal@politiet.no](mailto:post.moreogromsdal@politiet.no)

Org. nr.:  
Giro:  
[www.politi.no](http://www.politi.no)

**Harry Valderhaug:**

Trodde at en den største utfordringen ville bli å finne ut hvordan skal vi greie å kommuniser hele budskapet om hva som komme i stedet for de mange tjenestestedene.

**Linn Kathrin Knudsen:**

Hvorfor ikke politistasjon på Søre. Det er tross alt den neste største tjenesteenheten i hele distriktet.

**Hestad:**

Arbeidsgruppa har vært inne på det. Man vurderer det slik at tiden ikke er moden. Trenger litt mer modning.

**Hestad:**

Fastslo at en av bærebjelkene i reformarbeidet er at ressursene skal ut til de geografiske enhetene.

**Torgeir Dahl:**

Tror ikke at dere greier det. Helsevesenet har forsøkt og har ikke fått det til. Jeg tror at dere kommer til å forsøke, men dere ender om med å bruke mye ressurser på de sentrale stabsfunksjonene.

**Siv Anita Hofseth:**

Gjorde det klar at det var enighet blant de ansatte på kontoret i Ulsteinvik at en måtte jobbe for å få en samlokalisering av politiet på Søre Sunnmøre til et tjenestested. Både av hensyn til fagmiljøene, men også av hensyn til publikum som da ville være garantert å treffe en politimann på kontoret mandag morgen slik de var blitt lovet av operasjonssentralen i løpet av helga. – Slik er det nemlig ikke alltid.

**Lars Olav Hustad:**

Syntes det var veldig bra med involvering av kommunene i prosessen, men han bad likevel om at de politifaglige kriteriene måtte legges til grunn for det valget politimesterne skal gjøre med hensyn til tjenestesteder.

**Ola Rognskog:**

Ville reservere seg litt mot Hustads kategoriske budskap. - Jeg vil understreke at det er innbyggerne som er politiets målgruppe og at også deres interesser må telle i dette vurderinga.

**Dahl** ville heller ikke støtte Hustad helt:

- Nå har vi fått vite hva de politifaglige rådene er og når vi skal komme med våre råd, så skal vi prøve å se helheten utfra kommunene ståsted.

**Politimester Ingar Bøen:**

- Det er klare føringer fra sentralt hold på at kommunene skal være med i denne prosessen og de skal bli hørt.

**Dahl** gjentok det han sagt i et tidligere møte om at valget burde falle på fire geografiske driftsenheter.

- Jeg håper at dette vurderes selv om vi nå har fått på bordet forslaget om to, sa han.

**Dahl** viste også til Nesset etter forslaget ser ut til å bli en del av Indre Nordmøre og dermed Driftsenhet Nordmøre, men kommunen kommer til å bli slått sammen med som tilhører Romsdal Driftsenhet. Han bad om at ny Molde kommune måtte få bare en driftsenhet å forholde seg til.

**Politimesteren** svarte at selv om kommunen ikke skal involveres like mye i valg GDEer, så ville han gjerne høre synspunkter på dette.

- Det står mellom to og fire og kan vi hindre en ny opprivende lokaliseringstrid nord i fylket med å velge fire, så gjør vi det. Slike strider har det vært nok av.

**Prosjektleder Marianne Nordås Frøland** opplyste at en også godt kan tenke seg å legge planene for de funksjonelle driftsenhetene og stabene fram for kommunen.

- Denne planen vil foreligge 1. november og skal være ferdig behandlet 10. november. I den perioden ønsker vi å involvere kommunene, sa Frøland.

Det var enighet blant kommunerepresentantene om at politiet da måtte forholde seg til – og involvere – regionrådene igjen.

Til slutt fikk **Bøen** spørsmål om når dette skulle innføres og han svarte:

- Den nye operasjonssentralen for heile distriktet skal være i drift fra 27. september 2017 og da skal alle de nye enhetene i politiet være i produksjon.

Møtet slutt.

**Olav Sindre Rise**  
*Kommunikasjonsrådgiver*

Saksbehandler:

Telefon:



Fra: Arkiv Herøy[arkiv@heroy.kommune.no]

Sendt: 31.10.2016 10:02:15

Til: Lisbeth Moltu Espeseth[lisbeth.moltu.espeseth@heroy.kommune.no]

Tittel: Sunnmøre Regionråd etterspør prosjekteringsmidlar til nytt Soningsssenter på Sunnmøre i statsbudsjettet 2017

---

**Fra:** Ingvild Liadal [<mailto:Ingvild.Liadal@alesund.kommune.no>]

**Sendt:** 24. oktober 2016 09:42

**Til:** Anders Riise; Andreas Chr. Nørve; [anne.berit.loset@stordal.kommune.no](mailto:anne.berit.loset@stordal.kommune.no); Ann-Heidi Paulsen Orvik; Arne Sandnes; Arnulf Goksøyr; Asle Giske; Astrid Eidsvik; Bent Arild Grytten; Bente Glomset Vikhagen; Dag Olav Tennfjord; Dag Vaagen; Einar Vik Arset; Eva Hove; Eva Mariann Vinje Aurdal; Geir Inge Lien; Valderhaug Harry; JanTry; Jim Arve Røssevoll; Jørgen Amdam; Karen Simonnes Aanes; [kjalie@stranda.kommune.no](mailto:kjalie@stranda.kommune.no); Lena Landsverk Sande; Leon Aurdal; Larssen Marit Elisabeth; [mhmq@sykkylven.kommune.no](mailto:mhmq@sykkylven.kommune.no); Odd Jostein Drotninghaug; Oddvar Myklebust; Olaus-Jon Kopperstad; Knut Erik Engh; Rune Sjurgard; Stein Aam; Synnøve Vasstrand Synnes; [tone.roaldsnes@vestnes.kommune.no](mailto:tone.roaldsnes@vestnes.kommune.no); Tor Helge Stavdal; Hanken Turid; Krogsæter Vebjørn; Wenche Solheim

**Kopi:** Jan Kåre Aurdal; Erlend Krumsvik

**Emne:** Sunnmøre Regionråd etterspør prosjekteringsmidlar til nytt Soningsssenter på Sunnmøre i statsbudsjettet 2017

### Til ordførarar og rådmenn

Ber om tilbakemelding innan onsdag 26. oktober.

Vedlagt ligg:

- Uttale
- Presentasjon: Soningsssenter på Sunnmøre

Vennlig hilsen

**Ingvild Liadal**

Kommunikasjonsrådgiver

Tlf 70 16 23 61/950 37 657



[www.sunnmoreregionrad.no](http://www.sunnmoreregionrad.no)

## **Sunnmøre Regionråd ber om 10 mill kr i prosjekteringsmidlar til nytt Soningscenter på Sunnmøre i statsbudsjettet 2017**

Situasjonen for kriminalomsorga på Sunnmøre er svært anstrengt, med altfor få soningsplassar og lang reisetid for fangetransport. Soningstilhøva ved Ålesund Fengsel er så åpenbart forelda at dei ikkje på nokon måte er tenelege etter dagens krav. Regionrådet har i samarbeid med Kriminalomsorg Vest gjennomført eit prosjekt som peikar på ein egna lokalisering for eit slikt soningscenter i Skodje Kommune. Denne lokaliseringa er omforeint med alle kommunane på Sunnmøre.

Departementet ønsker å gjennomføre ein Konseptvalutgreiing (KVU) før ein tar neste steg i arbeid med ny fengselsstruktur i region Vest. I lys av dei faglege innspela frå Kriminalomsorga og den kraftige underkapasiteten i regionen vil Sunnmøre Regionråd peike på at ein likevel må syte for at dette arbeidet er sikra god framdrift. Dette sidan kapasiteten er så klart utilstrekkeleg for Sunnmøre og også Nordfjord som naturleg ville sokne til eit slikt soningscenter på Sunnmøre. I denne regionen er det om lag 200.000 innbyggjarar og skulle etter nasjonale normer ha rundt 170 soningsplassar. Kapasiteten ved Ålesund Fengsel er i dag på 27 soningsplassar.

Vi vil også vise til justiskommiteen sine merknader\* til kapasitetsmeldinga som vart lagt fram 19.12.2014. Justiskommiteen peikar på dei same faktorane og meiner også at Sunnmøre må prioriterast.

Med slike åpenbare udekkja behov er det usannsynleg at ei KVU kan endre prioriteringa.

På denne bakgrunnen bed Sunnmøre Regionråd om at det vert sett av 10 millionar kroner i statsbudsjett for 2017 til prosjektering av eit nytt soningscenter.»

Med venleg helsing  
Sunnmøre Regionråd IKS

Jan Kåre Aurdal  
Dagleg leiar

# Soningscenter på Sunnmøre

Presentasjon - Oktober 2016

# Organisering

Det er fem regioner i kriminalomsorgen. Disse har ansvar for straffegjennomføringen innenfor regionens grenser og skal sikre helhetlig ressursutnyttelse og et godt samarbeid med andre regioner.

## **Kriminalomsorga region vest**

Geografisk område: Hordaland, Sogn og Fjordane og Møre og Romsdal

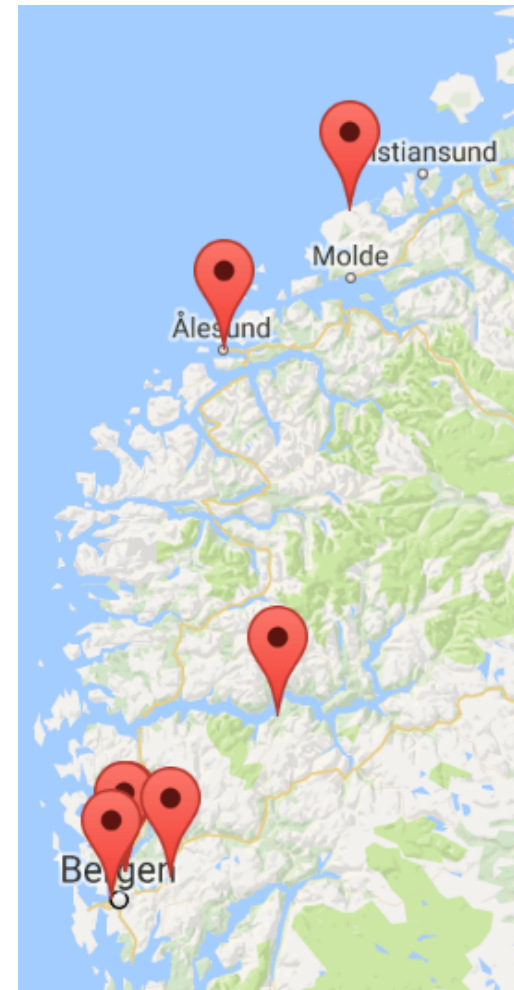
Hovedkontor : Bergen

Direktør : Per Sigurd Våge



# Fengselslokasjoner i Region Vest

- Hustad Fengsel 60 plassar
- Ålesund Fengsel 27 plassar
- Vik Fengsel 39 plassar
- Bergen Fengsel 262 plassar
- Bergen Fengsel avd  
Osterøy 31 plassar
- Bjørgvin Fengsel 90 plassar



# Ålesund Fengsel - Utvendig

- Held til i ein flott, freda bygning i sentrum
- Er no 152 år gamalt
- Manglar utbyggingsmuligheit
- Ikkje tidsmessig
- Lite uteareal
- KAPASITET: 27 plassar





Innven  
dig



# Kva har skjedd



## Kan bli kamp om det nye fengselet

Det kan bli kamp mellom kommunane om å få det nye fengselet som skal plasserast på Sunnmøre.



## Fryktar utsetjing av Ålesund fengsel

Fleire politikarar fryktar at planane om eit nytt fengsel i Ålesund kan bli kraftig forseinka. Før jul la regjeringa fram utviklingsplanen for Kriminalomsorga, og der er fengselet i Ålesund ikkje nemnt.



## Skuffa over at Ålesund fengsel ikkje får pengar

Det er skuffande at nytt fengsel for Ålesund og sunnmøre ikkje er med i regjeringas forslag til statsbudsjett. Det meiner justispolitisk talskvinne i Senterpartiet, Jenny Klinge.



## Ålesund fengsel 150 år: – No må det bli nytt!

Bydelsfengselet har no lagt midt i sentrum i 150 år. Laurdag blei bursdagen avslutta med open dag for nysgjerrige sjeler.



## Her står alle fengselscellene tomme

Alle dei 27 cellene i Ålesund fengsel står tomme, ettersom dei innsette er flytta til andre fengsel.



## Behov for nytt fengsel i Ålesund

Justisminister Grete Faremo sier kapasiteten i enkelte fengsel i Norge bør bli bedre. Nå venter Faremo på en kapasitetsplan som skal gi en gjennomgang av hele tilbudet i kriminalomsorgen.



# Oppsummering av prosessen så langt

Kriminalomsorgens sentrale forvaltning (KSF) ønsker å erstatte fengselet i Ålesund med et nytt. Dette kommer fram i [Kriminalomsorgens kapasitetsplan med enhetsstruktur for fengsler og friomsorgskontorer](#) .

Bygningsmassen ved Ålesund fengsel er ikke i tilfredsstillende stand, og ikke tilpasset gjeldende krav til moderne fengselsbygg. Fengselet som ble bygget i 1865 og påbygd i 1906, er blant de eldste i landet og bygningen utvendig er fredet.

Alle muligheter innvendig er utnyttet, og konklusjonen er at Ålesund fengsel bør avvikles.

Sunnmøre Regionråd starta arbeidet våren 2012, etter initiativ frå Kriminalomsorg Vest. Ei prosjektgruppe med deltaking frå SR, kriminalomsorga og kommunane vart nedsett.

Lokaliseringsspørsmålet vart endeleg avklara januar 2015. Alle kommunane på Sunnmøre slutta seg då til innstillinga frå Regionrådet om lokalisering i Skodje kommune.

Etter dette vart det tatt fleire initiativ overfor sentrale styresmakter for å sikre prosjekteringsmidlar til nytt soningscenter.

Etter kommunevalget i 2015 vart det konstituert ei ny prosjektgruppe som viderefører arbeidet.

# Delegasjon til Bergen fengsel i april 2016



# Sunnmøre samla om lokalisering

- Gjennom Sunnmøre regionråd og samspel med Kriminalomsorg vest starta søk etter egna lokasjon
- God prosess avslutta i 2015
- Digerneset peikt ut som naturleg best pga
  - Egna tomt
  - Sentral lokasjon
  - Lite konfliktpotensiale med naboar

# Normert behov for Soningsplassar

- Estimert til mellom 80 og 90 per 100 000 innbyggjarar
- Folketal Sunnmøre og Nordfjord til saman ca 170 000
- Dette tilseier eit behov på 145 soningsplassar
- Nordfjordregionen vil naturleg sokne til Ålesund ved høveleg soningskapasitet

# Konsekvens for Politiet

- Politiet har i dag også lav bemanning i høve til folketal (1,27/1000 innb.)
- Bruker mykje tid på fangetransport til/frå varetekt
- Konsekvens: Lav restkapasitet til patruljer, særlig i helg i distriktet



# Tingretten nyttar varetekt mindre enn andre stader

- Når det ikkje er kapasitet lokalt brukast andre reaksjonsformer  
Også der varetekt burde brukast
- Perfekt for omreisande vinnings-kriminelle
- Høg kostnad knytt til advokatbesøk i andre regionar



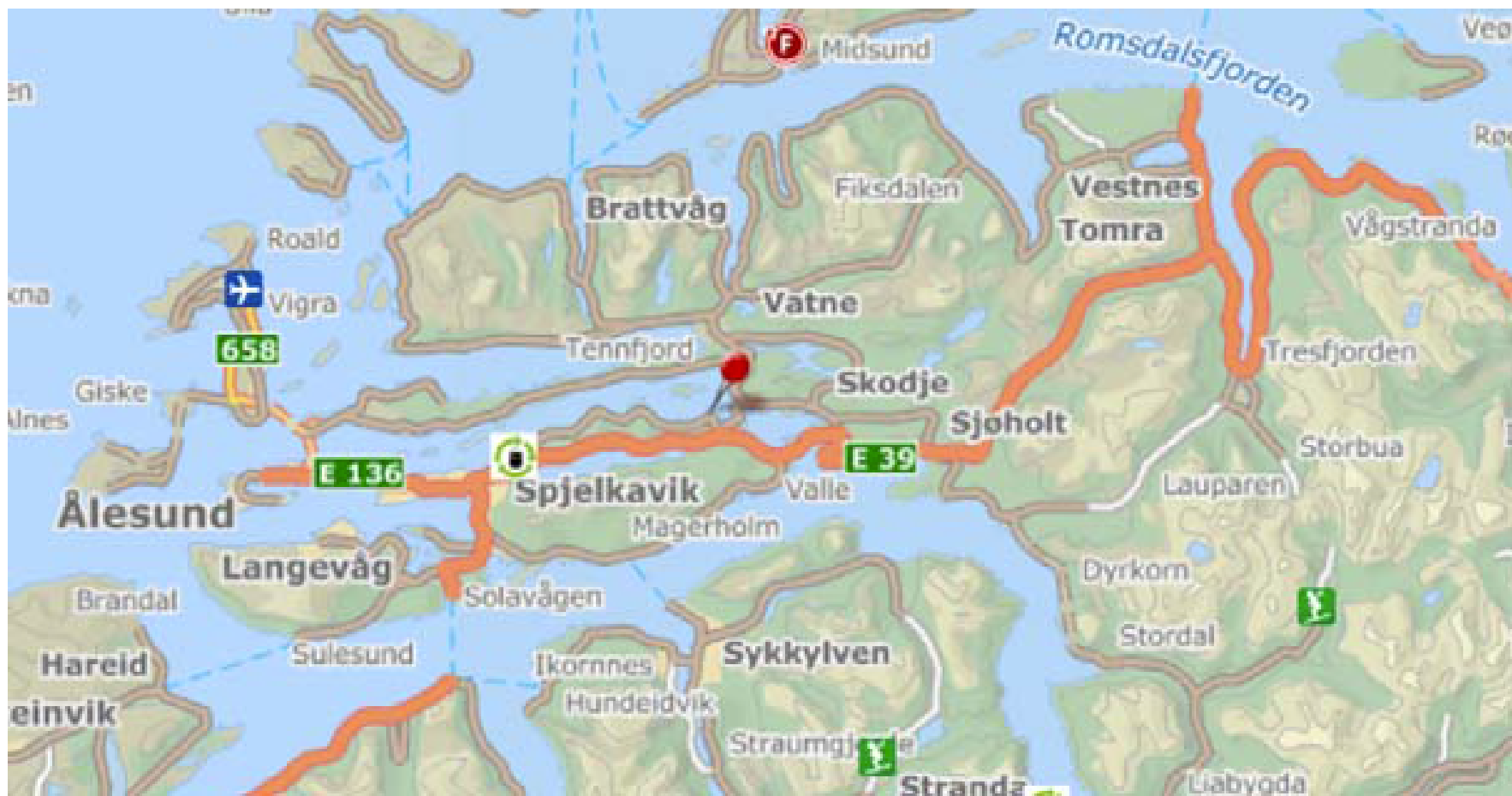
# Konsekvens for fangar og pårørende

- Uverdige soningsforhold
- Vanskeleg/dyrt med besøk
- Bryt «nærleiksprinsippet» i kriminalomsorga
- Dårleg tilbod under lokal soning
- Også lite tenelege arbeidstilhøve for tilsette

**VEGEN FRAMOVER**



# Planlagt lokalisering



# Kva mangler

- Prosjekteringsmidler 10 MNOK for å sikre framdrift
- Hovedfinansiering over statsbudsjettet
- Politisk påverknad
  
- **Kan vi leve med dei negative samfunnskonsekvensane?**

## **Delegerte saker frå avdelingane**

**DS 17/16 Tilskot til trus- og livssynsamfunn 2016 04.11.2016 00:00:00**

**DS 18/16 Tilskot til trus- og livssynsamfunn 2016 04.11.2016 00:00:00**

**DS 19/16 Tilskot til trus- og livssynsamfunn 2016 04.11.2016 00:00:00**

**DS 20/16 Tilskot til trus- og livssynsamfunn 2016 07.11.2016 00:00:00**

**DS 21/16 Tilskot til trus- og livssynsamfunn 2016 04.11.2016 00:00:00**

**DS 22/16 Tilskot til trus- og livssynsamfunn 2016 04.11.2016 00:00:00**

**DS 23/16 Tilskot til trus- og livssynsamfunn 2016 04.11.2016 00:00:00**

**DS 24/16 Tilskot til trus- og livssynsamfunn 2016 04.11.2016 00:00:00**

**DS 25/16 Tilskot til trus- og livssynsamfunn 2016 04.11.2016 00:00:00**

**DS 26/16 Tilskot til trus- og livssynsamfunn 2016 04.11.2016 00:00:00**

**DS 27/16 Tilskot til trus- og livssynsamfunn 2016 04.11.2016 00:00:00**

**DS 28/16 Tilskot til trus- og livssynsamfunn 2016 04.11.2016 00:00:00**

**DS 29/16 Tilskot til trus- og livssynsamfunn 2016 04.11.2016 00:00:00**

**DS 30/16 Tilskot til trus- og livssynsamfunn 2016 04.11.2016 00:00:00**

**DS 31/16 Tilskot til trus- og livssynsamfunn 2016 04.11.2016 00:00:00**

**DS 32/16 Tilskot til trus- og livssynsamfunn 2016 04.11.2016 00:00:00**

**DS 33/16 Tilskot til trus- og livssynsamfunn 2016 04.11.2016 00:00:00**

**DS 34/16 Tilskot til trus- og livssynsamfunn 2016 03.11.2016 00:00:00**

**DS 35/16 Tilskto til trus- og livssynsamfunn 2016 04.11.2016 00:00:00**

**DS 36/16 Tilsktot til trus- og livssynsamfunn 2016 04.11.2016 00:00:00**

**DS 37/16 Tilskot til trus- og livssynsamfunn 2016 04.11.2016 00:00:00**

**DS 38/16 Tilskot til trus- og livssynsamfunn 2016 04.11.2016 00:00:00**

**DS 39/16 Tilskot til trus- og livssynsamfunn 2016 04.11.2016 00:00:00**

**DS 40/16 Tilskot til trus- og livssynsamfunn 2016 04.11.2016 00:00:00**

**DS 41/16 Tilskot til trus- og livssynsamfunn 2016 04.11.2016 00:00:00**

**DS 42/16 Tilskot til trus- og livssynsamfunn 2016 04.11.2016 00:00:00**

**DS 43/16 Tilskot til trus- og livssynsamfunn 2016 04.11.2016 00:00:00**

**DS 44/16 Tilskot til trus- og livssynsamfunn 2016 04.11.2016 00:00:00**

**DS 45/16 Skjenkebevilling - søknad om ambulerande skjenkeløyve for eit  
bestemt arrangement 12.11.2016. (lukka arrangement) 04.11.2016  
00:00:00**

**DS 46/16 Tilskot til trus- og livssynsamfunn 2016 04.11.2016 00:00:00**

**DS 47/16 Tilskot til trus- og livssynsamfunn 2016 04.11.2016 00:00:00**

**DS 48/16 Tilskot til trus- og livssynsamfunn 2016 04.11.2016 00:00:00**

**DS 49/16 Tilskot til trus- og livssynsamfunn 2016 04.11.2016 00:00:00**

**DS 50/16 Tilskot til trus- og livssynsamfunn 2016 04.11.2016 00:00:00**

**DS 51/16 Tilskot til trus- og livssynsamfunn 2016 04.11.2016 00:00:00**

**DS 52/16 Tilskot til trus- og livssynsamfunn 2016 07.11.2016 00:00:00**