

HERØY KOMMUNE  
HERØY KOMMUNE

## MØTEINNKALLING

**Utval:** Eldrerådet  
**Møtestad:** Herøy omsorgssenter  
**Dato:** 03.12.2018  
**Tid:** 10:00

Melding om forfall til tlf. 70081300.

Forfall til møte i kommunale organ skal vere gyldig i hht. Lov om kommuner og fylkeskommuner § 40, nr. 1.

Varamedlemer som får tilsendt sakliste, skal ikkje møte utan nærare innkalling.

---

Fosnavåg, 26.11.2018

Arve Moltubakk  
Leiar

## SAKLISTE:


Saksnr	Innhold
PS 25/18	Godkjenning av innkalling og sakliste
PS 26/18	Protokoll frå førre møte.
PS 27/18	Referatsaker
PS 28/18	Budsjett 2019 og Økonomiplan 2019-2022 - Tredje handsaming Referatsaker
RS 9/18	Referat frå møte i ungdomsrådet 24.01.2018
RS 10/18	Referat frå møte i ungdomsrådet 21.03.2018.
RS 11/18	Referat frå møte i ungdomsrådet 18.04.2018.
RS 12/18	Referat frå møte i ungdomsrådet 23.05.2018.
RS 13/18	Referat frå møte i ungdomsrådet 18.06.2018.
RS 14/18	Referat frå møte i ungdomsrådet 19.09.2018.
RS 15/18	Referat frå møte i ungdomsrådet 21.11.2018.
RS 16/18	Reguleringsendring etter PBL § 12-14 - Gnr. 29 bnr. 32 - Oppstart av planarbeid
RS 17/18	Forvarsling av detaljregulering
RS 18/18	Varsel om oppstart: Reguleringsendring for del av Bergslibakken
RS 19/18	Rutine for høyring av råd og komitear i plansaker
RS 20/18	<b>Møteplan 2019</b>



**PS 25/18 Godkjenning av innkalling og sakliste**

**PS 26/18 Protokoll frå førre møte.**

**PS 27/18 Referatsaker**



Økonomiavdelinga

## SAKSFRAMLEGG

---

Sakshandsamar:	GEO	Arkivsaknr:	2018/955
		Arkiv:	124

---

<b>Utvalsaksnr</b>	<b>Utval</b>	<b>Møtedato</b>
228/18	Formannskapet	20.11.2018
33/18	Komite for oppvekst	21.11.2018
23/18	Råd for menneske med nedsett funksjonsevne	23.11.2018
41/18	Komite for helse og omsorg	29.11.2018
28/18	Eldrerådet	03.12.2018
	Kommunestyret	06.12.2018

### **BUDSJETT 2019 OG ØKONOMIPLAN 2019-2022 - TREDJE HANDSAMING**

#### **Møtebehandling:**

**Tilråding/Vedtak i Komite for helse og omsorg - 29.11.2018**

#### **Møtebehandling:**

**Tilråding/Vedtak i Råd for menneske med nedsett funksjonsevne - 23.11.2018**

#### **Møtebehandling:**

**Tilråding/Vedtak i Komite for oppvekst - 21.11.2018**

### **Møtebehandling:**

Økonomileiar Geir Egil Olsen, kommunalsjef stab Jan Vidar Dammen Hjelmeseeth og kommunalsjef samfunnsutvikling Jarl Martin Møller orienterte.

KrF, Camilla Storøy kom med slikt framlegg:

Stryke punkt 8

Nytt punkt 15:

Rammefinansiering til Byutviklingsprosjektet vert satt av i ordinær budsjettprosess med kommunestyret sitt vedtak i desember kvart år. Formannskapet fungerer som styringsgruppe for Byutviklingsprosjektet, men godkjenning av oppstart og vedtak av rammer for det einkilde prosjekt skal behandlast i kommunestyret før oppstart.

Det vart halde gruppemøte.

### **H, KRF OG FRP SI TILRÅDING TIL INVESTERINGSBUDSJETT**

H, KRF og FRP sitt framlegg inneheld slike endringar i høve det rådmannen la fram:

**Byutvikling.** Tiltaket vart styrka med 1,0 mill kr i 2019 (til 6,0 mill kr) og skal gå til desse føremåla:

- Oppgradering Ytre Almenningskai – 2,0 mill kr
- Gangveg i sentrum 0,6 mill kr
- Toalettbygg i parken 1,10 mill kr
- Parkering i Fosnavåg Sentrum 2,0 mill kr

Uteområde Ytre Herøy Ungdomsskule (nytt) 1,0 mill kr i 2019

FV-18 Leine-Voldsund. I rådmannens framlegg var det sett av 10 mill kr i 2020. H, KRF og FRP endra dette til 1,0 mill kr i 2019 og 9,0 mill kr i 2020.

Einskildpunkt tatt ut av rådmannens framlegg:

- Storebakken 3 (0,8 mill i 2019 i rådmannens framlegg)
- Ny Kaihøgde Ytre Almenningskai (5,5 mill kr i 2019 i rådmannens framlegg – er med i H. KRF og FRP sitt framlegg med 2,0 mill kr under Byutvikling)
- Gangveg i sentrum 0,6 mill kr (er no ein del av Byutviklingsløyvinga)
- Parkeringsplass Fosnavåg Sentrum (er no ein del av Byutviklingsløyvinga)
- Toalettbygg i parken (er no ein del av Byutviklingsløyvinga)

Det vil seie at samla reduksjon i investeringane som følge av endringane over er om lag 5,5 mill kr

**H, KR F OG FRP SITT FRAMLEGG TIL BALANSERING AV DRIFTSBUDSJETTET**

	2019	2020	2021	2022
<b>INNSPARINGAR</b>				
Vekst i husleige nye komm bustadar		200	400	800
Ingen prisvekst	1 600	-	-	-
Rammeinnsparing Utvikling	500	500	500	500
Rammeinnsparing/auka inntekter Flyktning	1 000	1 000	1 000	1 000
Rammeinnsparing PO	1 500	1 500	1 500	1 500
Rammeinnsparing Kultur	500	500	500	500
<b>SUM INNSPARINGAR DRIFT</b>	<b>5 100</b>	<b>3 700</b>	<b>3 900</b>	<b>4 300</b>
Kalk renter/avskr VAR	300	600	900	1 200
Auke skatt/ramme*	3 050	3 000	3 000	3 000
Samarbeid, auka inntekter etc	500	1 500	2 500	3 500
Ytterlegare driftsreduksjonar etc	8 150	11 700	13 700	15 200
<b>SUM AUKA INNTEKTER/REDUSERTE UTGIFTER</b>	<b>12 000</b>	<b>16 800</b>	<b>20 100</b>	<b>22 900</b>
<b>TOT INNSPARING/AUKA INNTEKTER</b>	<b>17 100</b>	<b>20 500</b>	<b>24 000</b>	<b>27 200</b>
<b>SKAL FINANSIERE</b>				
Driftsramme høgare enn innt til fordeling	13 500	13 500	13 500	13 500
Auke brannvern	250	250	250	250
Auke utg ny leigekontrakt Sunnmørsbadet	650	650	650	650
Auka i budsjett sosial	1 700	1 700	1 700	1 700
Auka renter/avdrag **)	1 000	4 400	7 900	11 100
<b>SUM SOM MÅ DEKKAST INN</b>	<b>17 100</b>	<b>20 500</b>	<b>24 000</b>	<b>27 200</b>
<b>DIFFERANSE</b>	-	-	-	-

(Arbeiderpartiets forslag ligg i saksutgreiinga)

\*) For å få denne effekta må skatteinntektene auke med 7,5 mill kr til 284,0 mill kr, og då vil ein få ein reduksjon i rammetilskotet på 4,5 mill kr forutsett at Herøy kommune har lik eller betre vekst i skatteinntektene enn landsgjennomsnittet.

\*\*\*) Det ligg inne løyvingar til kaier på Mjølstadneset og veg Leine – Voldsund i forslaget til investeringsbudsjett. Sidan det er nokre føresetnader som skal til for at desse prosjekta kan gjennomførast har H/KrF/FrP valgt å ta ut rente- og avdragskonstnader stipulert hhv 0,0 – 0,1 – 0,6 og 1,2 mill kr i økonomiplanperioden.

Det vart røysta.

Framlegget frå KrF, Camilla Storøy vart samrøystes vedteke.

H, KrF og FrP sitt framlegg vart vedteken mot 3 røyster.

AP, Svein Gjelseth, Sofie Arntsen og Jens Terje Johnsen røysta for rådmannen si tilråding.

## Tilråding i Formannskapet - 20.11.2018

1. Alle tal i 1.000 kr.

	2019	2018
<b>POLITISK LEIING</b>	<b>4 125</b>	<b>4.080</b>
<b>ADMINISTRATIV LEIING</b>	<b>1 830</b>	<b>1.795</b>
<b>STAB</b>	<b>46 430</b>	<b>45.960</b>
Servicetorg	3 230	3.155
Dok senter/innkjøp/stabsleiing	4 120	3.925
Økonomiavdeling	5 360	5.690
Personal- og org.avdeling	7 305	7.425
IKT	7 415	6.610
Eigedom	19 000	19.155
<b>OPPVEKST</b>	<b>184 405</b>	<b>183.550</b>
Barnehageavdeling	71 340	68.320
Grunnskuleavdeling	113 065	115.230
<b>HELSE OG OMSORG</b>	<b>215 640</b>	<b>205.725</b>
Administrasjon helse og omsorg	1 330	1.305
Barn, familie, helse (ink NAV)	54 350	47.850
Pleie- og omsorgsavd	111 320	108.320
Bu- og habiliteringsavd	39 970	39.850
Tenestekoordinering	8 670	8.580
<b>SAMFUNNSUTVIKLING</b>	<b>33 630</b>	<b>33.215</b>
Kulturavdelinga	8 360	8.575
Utviklingsavdelinga, ink Landbruk	7 820	7.630
Brannvernsvdelinga	8 525	8.800
Anleggs- og driftsavdelinga	8 925	8.210
<b>OVERFØRINGSKAPITTELET</b>	<b>15 045</b>	<b>13.870</b>
<b>ØHJELP, MOTTAK</b>		<b>(1.180)</b>
<b>SUM</b>	<b>501 105</b>	<b>487.195</b>

- Herøy kommune vedtek den gjeldande maksimalsatsen for inntektsskatteøre for år 2019.
- Kommunale avgifter, betalingssatsar, husleiger og eigendelar vert prisjustert om ikkje anna vert bestemt særskilt.
- Det vert vedteke slike endringar i betalingssatsane:
  - Barnehagesatsane følgjer den statlege maksimalprisordninga i 2019.  
Kr 2.990,- for heil plass + matpengar kr 360,- gjeldande frå 1 januar 2019 og kr 3.040,- for heil plass + matpengar kr 360,- gjeldande frå 1. august 2019
  - Husleiga for kommunale utleigebustadar vert regulert årleg etter kontraktsdato dersom endringa i konsumprisindeksen for same periode er positiv. Ved inngåing av ny husleigekontrakt vert veiledande husleige for leigeobjektet vurdert opp mot og eventuelt regulert til same nivå som for tilsvarende kommunale leigeobjekt.



Dersom husleigesatsen for eit eller fleire kontraktsforhold avvik frå gjengs leige, kan forvaltar regulere husleiga til gjengs nivå i tråd med krava i husleigelova.

- c. Vaksinasjon kr 350,- pr konsultasjon + dekning av vaksinekostnader.
- d. Abonnementsordninga for heimetenestene vert slik:
  - Timepris: kr 380,- (kr 370,- i 2018)
  - 2-3 G – Kr 1.400,- per mnd (Uendra frå 2018)
  - 3-4 G – Kr 1.750,- per mnd (Uendra frå 2018)
  - 4-5 G – kr 2.100,- pr mnd (Uendra frå 2018)
  - Over 5 G – kr 2.450,- per mnd (Uendra frå 2018)
- e. Leige tryggleiksalarmar kr 350,- per måned
- f. Korttidsopphald institusjon kr 155,- pr døgn (uendra)  
Kommunen vil automatisk oppjustere sine satsar i tråd med sentrale justeringar.
- g. Dagplass ved institusjon kr 80,- pr dag (uendra).  
Kommunen vil automatisk oppjustere sine satsar i tråd med sentale justeringar.
- h. Sal av middag ved institusjonane kr 90,- pr middag (kr 90,- i 2017)
- i. Utkøyring og sal av middag frå institusjonane kr 100,- pr middag (uendra)
- j. Fullkost per mnd kr 3.600,- eller kr 170,- per døgn eller kr 120,- per dag (endra)
- k. Kurdøgnprisen for opphald i institusjonane (sjukeheimane) vert sett til kr 2.150,- (kr 2.050,- per døgn i 2018).
- l. Eigenbetaling for elevplass i Kulturskulen blir kr 3.600,- (kr 3.500,-) gjeldande  
Leige av instrument og utstyr blir kr 460,- per år. Betalingar for tenester til dirigent for vaksne kor og korps vert auka til kostpris. Alle endringane gjeld frå 01.08.2019.
- m. Eigenbetaling for SFO-plass. Gruppe 3 Full plass kr 2.705,- (kr 2.625,-). Gruppe 2 (inntil 14 timar) kr 2.225,- per mnd (2.160,-) og gruppe 1 (inntil 10 timar per veke) kr 1.576,- (kr 1.530,-). Matpengar og satsar for ferie-SFO vert auka med 3%. Alt gjeldande frå 01.08.2019.
- n. Eigenbetaling for norskopplæring for vaksne: Kr 145,- per gong på dagtid og kr 155,- per gong på kveldstid. Prisane gjeld frå 01.01.2019.
- o. Tilknytningsavgift for kloakk, kloakkgebyr, feieavgift, renovasjonsavgift, avgift for tvungen slamtømming vert fastsett for 2019 gjennom eigne vedtak i kommunestyret.
- p. Gebyratsane for byggesak, plan og oppmåling aukar med 3% frå 2018 til 2019
- q. Andre avgifter, betalingsatsar etc som ikkje er nemnt over aukar med 3,0%

(Når det gjeld prisane innan pleie- og omsorg er målsetjinga eins prisar for alle kommunane på Søre Sunnmøre med unntak av kurdøgnprisen som reflekterer kva det kostar per døgn å bo på institusjon (sjølvkost).

5. Investeringsprosjekt som det er løyvd budsjettmidlar til i 2018, men som ikkje er avslutta, vil automatisk få overført unytta ramme til 2019.
6. Budsjettet for 2019 fører til slike nye faste stillingsheimlar:

- 100% stilling som psykolog finansiert av øymerka statstilskott (omlag kr 400.000,-. Kommunal eigendel omlag kr 550.000,- vert å dekkje innanfor ramma.
  - 140% stilling inna kvardagsrehabilitering. Finansiert med kr 620.000,- i statstilskott. Kommunal eigendel omlag kr 300.000,- vert å dekkje innanfor ramma.
7. Kommunestyret ber om at stillingar vert haldne vakante så lenge det er forsvarleg.
  8. Det vert lagt fram særskilde saker for handsaming av avtalevilkår og økonomisk deltaking når søknad ligg føre, når det gjeld saker knytt til planlegging og utbygging i samband med næringsutvikling og infrastrukturanlegg.
  9. Alle investeringsprosjekt, også dei som er omfatta av kloakkrammeplanen, skal så snart dei er ferdige leggest fram for kommunestyret for endeleg godkjenning (økonomisk avslutning).
  10. Budsjettrapportering og rapportering etter måltal skal skje kvart tertial 30.04 og 31.08.
  11. Kommunestyret vedtek eit låneopptak på NOK 82,1 mill for 2019 + 10,0 mill i vidareutlån i Husbanken. Ordførar og/eller rådmann får fullmakt til å ta opp og godkjenne lånevilkåra innanfor oppgitt låneramme i budsjettet. Investeringsbudsjettet vert vedteken slik det går fram av rådmannen si saksutgreiing med dei endringane som går fram av protokollen.
  12. Herøy kommunestyre godkjenner ein trekkrett i Danske Bank AS på inntil 100,0 mill kr. til utløpsdato for gjeldande bankavtale 01.09.2019 med oppsjon fram til 01.09.2020.
  13. Kommunestyret vedtek låneporteføljen til Herøy kommune, og alle lån i porteføljen kan vere aktuelle for refinansiering i budsjettåret 2019. Rådmannen står fritt til å betale budsjetterte avdrag på dei lån han finn føremålstenleg, uavhengig av opprinneleg vedtak.
  14. Rådmannen får fullmakt til å utføre budsjettendringar for det som vedkjem refusjon sjukeløn opp mot vikarutgifter, samt endringar knytt til mva kompensasjonen.
  15. Rammefinansiering til Byutviklingsprosjektet vert satt av i ordinær budsjettprosess med kommunestyret sitt vedtak i desember kvart år. Formannskapet fungerer som styringsgruppe for Byutviklingsprosjektet, men godkjenning av oppstart og vedtak av rammer for det einskilde prosjekt skal behandlast i kommunestyret før oppstart.
  16. Kommunestyret vedtek budsjettet for 2019 og økonomiplanen for perioden 2020-2022 på grunnlag av dei rammer og føresetnader som er fastsett i denne planen.

## Tilråding:

1. Rammene til dei ulike avdelingane blir slik i 2019 (runda av til næraste kr 5.000,-).

	2019	2018
<b>POLITISK LEIING</b>	<b>4.150</b>	<b>4.080</b>
<b>ADMINISTRATIV LEIING</b>	<b>1.835</b>	<b>1.795</b>
<b>STAB</b>	<b>46.780</b>	<b>45.960</b>
Servicetorg	3.245	3.155
Dok senter/innkjøp/stabsleiing	4.135	3.925
Økonomiavdeling	5.375	5.690
Personal- og org.avdeling	7.355	7.425
IKT	7.430	6.610
Eigedom	19.240	19.155
<b>OPPVEKST</b>	<b>186.620</b>	<b>183.550</b>
Barnehageavdeling	71.370	68.320
Grunnskuleavdeling	115.250	115.230
<b>HELSE OG OMSORG</b>	<b>219.695</b>	<b>205.725</b>
Administrasjon helse og omsorg	1.335	1.305
Barn, familie, helse (ink NAV og flykting)	56.950	47.850
Pleie- og omsorgsavd	112.600	108.320
Bu- og habiliteringsavd	40.070	39.850
Tenestekoordinerer	8.740	8.580
<b>SAMFUNNSUTVIKLING</b>	<b>34.820</b>	<b>33.215</b>
Kulturavdelinga	8.990	8.575
Utviklingsavdelinga, ink Landbruk	8.360	7.630
Brannvernsavdelinga	8.300	8.800
Anleggs- og driftsavdelinga	9.170	8.210
<b>OVERFØRINGSKAPITTELET</b>	<b>13.220</b>	<b>13.870</b>
<b>ØHJELP, MOTTAK</b>		<b>(1.180)</b>
<b>SUM</b>	<b>507.120</b>	<b>487.195</b>

2. Herøy kommune vedtek den gjeldande maksimalsatsen for inntektsskatteøre for år 2019.
3. Kommunale avgifter, betalingssatsar, husleiger og eigendelar vert prisjustert om ikkje anna vert bestemt særskilt.
4. Det vert vedteke slike endringar i betalingssatsane:
  - r. Barnehagesatsane følgjer den statlege maksimalprisordninga i 2019.  
Kr 2.990,- for heil plass + matpengar kr 360,- gjeldande frå 1 januar 2019 og kr 3.040,- for heil plass + matpengar kr 360,- gjeldande frå 1. august 2019
  - s. Husleiga for kommunale utleigebustadar vert regulert årleg etter kontraktsdato dersom endringa i konsumprisindeksen for same periode er positiv. Ved inngåing

av ny husleigekontrakt vert veiledande husleige for leigeobjektet vurdert opp mot og eventuelt regulert til same nivå som for tilsvarande kommunale leigeobjekt. Dersom husleigesatsen for eit eller fleire kontraktsforhold avvik frå gjengs leige, kan forvaltar regulere husleiga til gjengs nivå i tråd med krava i husleigelova.

- t. Vaksinasjon kr 350,- pr konsultasjon + dekning av vaksinekostnader.
- u. Abonnementsordninga for heimetenestene vert slik:
- Timepris: kr 380,- (kr 370,- i 2018)
  - 2-3 G – Kr 1.400,- per mnd (Uendra frå 2018)
  - 3-4 G – Kr 1.750,- per mnd (Uendra frå 2018)
  - 4-5 G – kr 2.100,- pr mnd (Uendra frå 2018)
  - Over 5 G – kr 2.450,- per mnd (Uendra frå 2018)
- v. Leige tryggleiksalar kr 350,- per månad
- w. Korttidsopphald institusjon kr 155,- pr døgn (uendra)  
Kommunen vil automatisk oppjustere sine satsar i tråd med sentrale justeringar.
- x. Dagplass ved institusjon kr 80,- pr dag (uendra).  
Kommunen vil automatisk oppjustere sine satsar i tråd med sentale justeringar.
- y. Sal av middag ved institusjonane kr 90,- pr middag (kr 90,- i 2017)
- z. Utkøyring og sal av middag frå institusjonane kr 100,- pr middag (uendra)
- aa. Fullkost per mnd kr 3.600,- eller kr 170,- per døgn eller kr 120,- per dag (endra)
- bb. Kurdøgnprisen for opphald i institusjonane (sjukeheimane) vert sett til kr 2.150,- (kr 2.050,- per døgn i 2018).
- cc. Eigenbetaling for elevplass i Kulturskulen blir kr 3.600,- (kr 3.500,-) gjeldande Leige av instrument og utstyr blir kr 460,- per år. Betalingar for tenester til dirigent for vaksne kor og korps vert auka til kostpris. Alle endringane gjeld frå 01.08.2019.
- dd. Eigenbetaling for SFO-plass. Gruppe 3 Full plass kr 2.705,- (kr 2.625,-). Gruppe 2 (inntil 14 timar) kr 2.225,- per mnd (2.160,-) og gruppe 1 (inntil 10 timar per veke) kr 1.576,- (kr 1.530,-). Matpengar og satsar for ferie-SFO vert auka med 3%. Alt gjeldande frå 01.08.2019.
- ee. Eigenbetaling for norskopplæring for vaksne: Kr 145,- per gong på dagtid og kr 155,- per gong på kveldstid. Prisane gjeld frå 01.01.2019.
- ff. Tilknytningsavgift for kloakk, kloakkgebyr, feieavgift, renovasjonsavgift, avgift for tvungen slamtømming vert fastsett for 2019 gjennom egne vedtak i kommunestyret.
- gg. Gebyrsatsane for byggesak, plan og oppmåling aukar med 3% frå 2018 til 2019
- hh. Andre avgifter, betalingssatsar etc som ikkje er nemnt over aukar med 3,0%

(Når det gjeld prisane innan pleie- og omsorg er målsetjinga eins prisar for alle kommunane på Søre Sunnmøre med unntak av kurdøgnprisen som reflekterer kva det kostar per døgn å bo på institusjon (sjølvkost).

17. Investeringsprosjekt som det er løyvd budsjettmidlar til i 2018, men som ikkje er avslutta, vil automatisk få overført unytta ramme til 2019.

18. Budsjettet for 2019 fører til slike nye faste stillingsheimlar:

- 100% stilling som psykolog finansiert av øyremerka statstilskott (omlag kr 400.000,-. Kommunal eigendel omlag kr 550.000,- vert å dekkje innanfor ramma.
- 140% stilling inna kvardagsrehabilitering. Finansiert med kr 620.000,- i statstilskott. Kommunal eigendel omlag kr 300.000,- vert å dekkje innanfor ramma.

19. Kommunestyret ber om at stillingar vert haldne vakante så lenge det er forsvarleg.
20. Kommunestyret godkjenner at det vert innhenta ekstern konsulentbistand for å utvikle konkrete sparetiltak tilsvarande 17 mill kr. Arbeidet skal bygge på KOSTRA-analysen som allereie ligg føre. Det skal søkjast OU- midlar til finansieringa av konsulentbistanden. Tiltaka skal vere realistiske og gjennomførbare. Prosessen skal gjennomførast så snart som råd og rapport med tiltak skal ligge føre seinast 01.04.2019.
21. Det vert lagt fram særskilde saker for handsaming av avtalevilkår og økonomisk deltaking når søknad ligg føre, når det gjeld saker knytt til planlegging og utbygging i samband med næringsutvikling og infrastrukturanlegg.
22. Alle investeringsprosjekt, også dei som er omfatta av kloakkrammeplanen, skal så snart dei er ferdige leggest fram for kommunestyret for endeleg godkjenning (økonomisk avslutning).
23. Budsjettrapportering og rapportering etter måltal skal skje kvart tertial 30.04 og 31.08.
24. Kommunestyret vedtek eit låneopptak på NOK 89,8 mill for 2019 + 10,0 mill i vidareutlån i Husbanken. Ordførar og/eller rådmann får fullmakt til å ta opp og godkjenne lånevilkåra innanfor oppgitt låneramme i budsjettet.
25. Herøy kommunestyre godkjenner ein trekkrett i Danske Bank AS på inntil 100,0 mill kr. til utløpsdato for gjeldande bankavtale 01.09.2019 med oppsjon fram til 01.09.2020.
26. Kommunestyret vedtek låneporteføljen til Herøy kommune, og alle lån i porteføljen kan vere aktuelle for refinansieringar i budsjettåret 2019. Rådmannen står fritt til å betale budsjetterte avdrag på dei lån han finn føremålstenleg, uavhengig av opprinneleg vedtak.
27. Rådmannen får fullmakt til å utføre budsjettendringar for det som vedkjem refusjon sjukeløn opp mot vikarutgifter, samt endringar knytt til mva kompensasjonen.
28. Kommunestyret vedtek budsjettet for 2019 og økonomiplanen for perioden 2020-2022 på grunnlag av dei rammer og føresetnader som er fastsett i denne planen.

Særutskrift:

- Kommunalsjefane, her
- Vest kontroll AS

**Vedlegg:**

- Oppdatert tekstdokumentet per 14.11.2018
- Kommentarer til budsjettposten Kommunale bustadar

**Samandrag av saka:****Saksopplysningar:**


Rådmannen har lagt budsjettdokumentet med som eit vedlegg, då det er vanskeleg å redigere slike dokument i ePhorte.

Fosnavåg, 14.11.2018

Olaus-Jon Kopperstad  
Rådmann

Geir Egil Olsen  
Avd.leiar

Sakshandsamar: Geir Egil Olsen



HERØY KOMMUNE  
HERØY KOMMUNE

# BUDSJETT 2019 ØKONOMIPLAN 2019-2022 HERØY KOMMUNE





## Innhold

1. Rådmannen sine kommentarar .....	3
2. Om Herøy .....	4
2.1 Slik står det til i kommunen .....	4
2.2 Kommunal økonomi .....	5
2.3 Organisering .....	5
3. Framtidsutsikter .....	7
3.1 Vurdering av framtidsutsikter .....	7
4. Styring og kontroll .....	9
4.1 Styring og kontroll av verksemda .....	9
4.2 Revisjonsordning .....	9
4.3 Rekneskapsrevisjon .....	9
4.4 Forvaltningsrevisjon .....	9
4.5 Tilsyn .....	9
4.6 Organisering .....	9
4.7 Mål- og resultatstyring .....	9
4.8 Rekneskapsutvikling og økonomisk styring .....	10
4.9 Risikostyring og internkontroll .....	10
4.10 Selskapskontroll .....	10
4.11 Tryggleik og beredskap .....	10
4.12 Etisk standard .....	10
4.13 Utfordringar og planar .....	10
4.14 Kvalitetssystemet Compilo (Losen) .....	11
4.15 Verdigrunnlag .....	11
4.16 Heilskapleg system .....	11
4.17 Plansystemet .....	12
4.18 Styringssystemet .....	14
4.19 Organisering, arbeidsprosessar og ressursbruk .....	15
5. Fokusområde samfunnsutvikling .....	17
5.1 Kommuneplanen 2013 – 2025. Samfunnsdel .....	17
5.2 Innbyggjarundersøkinga 2017: .....	19
5.3 Lokaldemokratiundersøking 2017 .....	19
6. Fokusområde Organisasjon .....	20
6.1 Organisasjonsutvikling .....	20

6.2 Personalpolitikk og opplæring.....	21
7. Fokusområde Tenester.....	24
7.1 Kommunebarometeret.....	24
7.2 Brukarundersøkingar 2017:.....	26
7.3 Tilsyn og klagesaker.....	27
8. Fokusområde Økonomi.....	28
8.1 Nøkkeltal.....	28
8.2 Kommuneopplegget 2019.....	30
9 Resultatvurdering og endringsbehov.....	32
9.1 Resultatvurdering.....	32
9.2 Endringsbehov.....	33
9.3 Andre forhold.....	37
9.4 Prioritering.....	37
10. Økonomiplan drift 2019-2022.....	39

# 1.Rådmannen sine kommentarar

I samband med budsjett 2018 vart det gjort vedtak om at det skulle gjerast ein gjennomgang i alle sektorane innan 31.03.2018 med sikte på å finne tiltak som kunne redusere driftskostnadene med 10 mill kr på årsbasis. Tiltaka skulle vere realistiske og gjennomførbare.

Rådmannen si vurdering er at driftskostnadane framleis er for høge. For 2019 må inntektene aukast/driftskostnadane reduserast med 13,5 mill kr (+ nye finanskostnadar og nye evt tiltak) for å få balanse mellom utgifter og inntekter. Vi kan ikkje basere oss på å tappe eit driftsfond som allereie er for lite.

Det er heller ikkje tilfredsstillande å basere seg på årlege rammeinnsparingar for å balansere budsjettet. Det er difor behov for nye permanente innsparingstiltak som vil ha innsparingseffektar på lenger sikt (utover det enkelte budsjettår). Tiltaka må vere realistiske og gjennomførbare.

Rådmannen vil difor rå til at det vert gjort ein ny gjennomgang av drifta med sikte på å finne tiltak som kan skape meir permanent balanse mellom inntekter og utgifter. Her må alle tiltak som driftsreduksjonar, strukturendringar og interkommunale samarbeidsordningar vurderast. Slike tiltak bør gjennomførast så raskt det er praktisk mogleg.

Det er difor heller ikkje rom for nye driftstiltak med unntak av tiltak som kan finansierast innanfor driftsramma. Rådmannen vil tilrå å prioritere tiltak som Tidleg innsats, Rus/psykiatri og Habilitering/rehabilitering ved omdisponering innanfor driftsramma.

Når det gjeld investeringar, har rådmannen prioritert

- ei strategisk satsing for busetjing og næringsetablering,
- forlenge levetida og sikre ein forsvarleg standard på eksisterande kommunale bygningane og
- nødvendige investeringar for at kommunen skal vere med i utviklinga for modernisering og digitalisering.

Eigedomsskatt frå 2021 vil kunne gi ei inntekt på om lag 8-10 mill kr per år forutsett ein skatt på 1,5 promille av formuesverdien.

Eit budsjett og ein økonomiplan skal vere eit styringsverktøy og om det ikkje er reelt, vil det heller ikkje vere eit styringsverktøy for administrasjon og politikarar.

*Olaus-Jon Kopperstad*

## 2. Om Herøy

### 2.1 Slik står det til i kommunen

Stor optimisme har prega næringslivet i kommunen ei stund og det har vore svært god aktivitet i mange næringar. Det har vore god skatteinngang og positiv folketalsutvikling. Dei siste åra har situasjonen, særleg i offshore-næringa, endra seg dramatisk. Over 7000 mista jobben i norske reiarlag i 2016, og det var fleire oppseiingar i 2017.

#### Kommune-NM

NHO lagar årleg eit kommune-NM der kommunane vert rangert etter attraktivitet og lokal vekstkraft basert på forhold ved næringsliv, arbeidsmarknad, demografi, kompetanse og kommunal økonomi. Kunnskapsbasen gir indikasjonar på utviklinga for den enkelte kommune, men også den relative utviklinga i samanlikning med dei andre kommunane.

Kommune	TOTAL 2016 2018	Næringsliv 2016 2018	Arbeids- marknad 2016 2018	Demografi 2016 2018	Kompe- tanse 2016 2018	Kommune- økonomi 2016 2018
Herøy	135 108	20 14	315 212	189 211	222 240	129 126

Tabellen viser at Herøy ligg ganske bra an i forhold til andre kommunar når det gjeld attraktivitet og vekstkraft. Kommunen har hatt ein framgang totalt sett frå 2016 til 2018.

<https://www.nho.no/Politikk-og-analyse/Offentlig-sektor-og-naringslivet/kommunenm/>

#### Samhandling mellom kommune, næringsliv, lag og organisasjonar

Kommunen har gjennomført fleire partnerskapsprosjekt med næringsliv, lag og organisasjonar. Mellom anna med/om: Herøy kyrkje, Sunnmørsbadet, Fosnavåg konserthus, parkeringshus, idrettsanlegg, flytebrygger m.m.

#### Folketalsutviklinga

Utvikling av folketallet pr. 01.01:

År	2010	2011	2012	2013	2014	2015	2016	2017	2018
Folketal	8383	8533	8727	8847	8847	8934	8972	8957	8965

Herøy kommune har ein uttalt ambisjon om å auke folketallet.

#### Folkehelse

Folkehelseinstituttet har utarbeidd folkehelseprofilar for kommunane.

Profilane er eit bidrag til kommunen sitt arbeid med å skaffe seg oversikt over helsetilstanden, og faktorar som påverkar denne:

- Det er færre barn (0-17 år) som bur i husstandar med låg inntekt enn landsnivået.
- Ungdomskuleelevane som oppgir å vere nøgde med lokalmiljøet, er likt med landsnivået.
- Antibiotikabruken i Herøy er høgare enn landsnivået.

<http://khp.fhi.no/PDFVindu.aspx?Nr=1515&sp=2&PDFaar=2017>

## Samhandling mellom kommune, næringsliv, lag og organisasjonar

Kommunen har gjennomført fleire partnerskapsprosjekt med næringsliv, lag og organisasjonar. Mellom anna med/om: Herøy kyrkje, Sunnmørsbadet, Fosnavåg konserthus, parkeringshus, idrettsanlegg, flytebryggjer m.m.

## 2.2 Kommunal økonomi

### Utvikling i lånegjeld og disposisjonsfond

	Lånegjeld	Disp fond
2018 *)	837.860.000	48.986.000
2017	840.732.000	39.642.000
2016	840.261.000	17.492.000
2015	776.977.000	7.615.000
2014	653.110.000	10.642.000
2013	604.802.000	12.070.000
2012	562.254.000	15.847.000
2011	501.792.000	15.276.000
2010	462.423.000	16.896.000
2009	428.853.000	7.031.000

\*) Tal per 15.09.2018. Lånegjelda vil vere større per 31.12.2018 – 865,0 mill kr  
Økonomi - Netto driftsresultat i prosent av brutto driftsinntekter

### Gruppert per år

	2014	2015	2016	2017
Herøy (M. og R.)	-6,2 %	0,6 %	6,3 %	1,6 %
Ulstein	1,8 %	2,8 %	2,1 %	0,7 %
Volda	1,9 %	3,1 %	2,7 %	4,6 %
Ørsta	2,6 %	4,3 %	2,5 %	1,1 %
Sula	0,1 %	2,4 %	3,3 %	1,3 %
Gjerdrum	-3,5 %	2,1 %	7,8 %	7,4 %
Songdalen	3,8 %	1,6 %	3,0 %	4,5 %
Kostragruppe 08	0,9 %	2,6 %	4,1 %	3,8 %

Netto driftsresultat i kommunekonsernet utgjorde 1,6 prosent av driftsinntektene i Herøy i 2017. Det er under bransjenorma på 2 prosent. Det er samtidig 2,2 prosentpoeng lavare enn gjennomsnittet i kommunegruppe 8 og midt i laget blant samanlikningskommunane. 2017 og 2016 er dei beste åra kommunane har hatt sidan 2006 når det gjeld driftsresultat.

## 2.3 Organisering

Ny politisk struktur blei vedteken 07.05.2012.

**Kommunestyret** har 33 medlemmer og er kommunen sitt øvste politiske organ.

Kommunestyret gjer vedtak på vegne av kommunen så langt ikkje anna følgjer av lov og delegeringsvedtak.

**Formannskapet** har 9 medlemmer og er kommunen sitt nest øvste politiske organ.

Formannskapet handsamar og avgjer ei rekkje saker som er delegert av kommunestyret. I

tillegg handsamar formannskapet forslag til budsjett og økonomiplan, og gir innstilling i ei rekkje andre saker som skal til kommunestyret.

Kommunen har fire **komitear**, alle med 7 medlemmer. Komiteane førebur og innstiller i saker som vert handsama av kommunestyret. Formannskapet, kontrollutvalet og administrasjonsutvalet (likestillingsutvalet) og arbeidsmiljøutvalet er lovpålagde organ. Det same er eldrerådet og rådet for menneske med nedsett funksjonsevne.

### **Administrativ leiing**

Ny administrativ leiing vart vedtatt av kommunestyret 29.09.2016. Kommunen gjekk over til ein **kommunalsjefmodell** med 4 kommunalsjefar under rådmannen med slike ansvarsområde:

### **Helse og omsorg**

Omfattar dagens avdelingar for pleie og omsorg, bu og habiliteringhab, barn, familie og helse og tenestekoordinering.

### **Oppvekst**

Omfattar dagens avdelingar for grunnskule, PPT, kulturskule, vaksenopplæring og barnehage.

### **Samfunnsutvikling**

Omfattar dagens avdelingar for utvikling og kultur med tillegg av folkehelse og brann og beredskap.

### **Stab**

Omfattar dagens avdelingar for :

- Personal
- Økonomi
- Innkjøp
- Dokumentsenter/politisk sekretariat
- IKT
- Servicetorg
- Eigedom

## 3. Framtidsutsikter

### 3.1 Vurdering av framtidsutsikter

Vi har utfordringar framfor oss, men gode føresetnader for å lukkast. Kompetansen, motivasjonen og omstillingsevna som finst i Herøy, vil vere avgjerande.

#### Samfunn

Som samfunnsaktør har Herøy kommune ei viktig rolle. I Herøy samarbeider politikk, administrasjon, kultur og næringsliv godt gjennom mange uformelle arenaer for felles nytte. Kommunen kan vere ein pådrivar for å motverke effektane ein lågare aktivitet i næringslivet skaper. Kommunen sin økonomiske status vil sette grenser for tiltak for å stimulere næringsaktivitet. I så måte hastar det å forbetre økonomien vår.

#### Framskrivning av folketalet

SSB presenterte nye befolkningsframskrivingar i 2016. Framskrivningane er usikre sidan dei er avhengig av fleire faktorar.

Framskrivninga av folketalet i Herøy kommune varierer, alt etter om ein legg til grunn låg elles middels nasjonal vekst.

	Eldre + 80	Born 0-5	Born 6-15
2016	461	605	1153
2020	473	599	1156
2021	470	598	1138
2022	488	604	1125
2023	496	606	1126
2024	512	610	1104
2025	533	608	1100
2030	665	597	1098
2035	791	581	1102
2040	893	576	1087

Kjelde: SSB, alt MMMM

Framskrivning av folketal viser stabilt/ein svak auke i gruppa over 80 år fram til 2023. Deretter har vi ein sterk auke fram til 2040. Ungdomsgruppa 0 – 15 år vil vere relativt stabil dei komande åra.

#### Medverknad

Det er mange i Herøy som ynskjer å bidra til lokalsamfunnet, og kommunen må vere ein koordinerande, konstruktiv og positiv samarbeidspart. Medverknad frå innbyggjarane er vitalt for å lukkast som kommune i framtida. Her har Herøy gode føresetnader.

#### Medarbeidarar

Motivasjon og kompetanse er viktig for alle kunnskapsbedrifter. Herøy kommune tar dette på alvor og har gjennomført mange kompetanseprogram innanfor fagområda. I tillegg har vi prioritert å fokusere på leiing som eit eige fag.

### **Læring og fornying**

Medan læring dei siste åra i hovudsak har føregått på individnivå, vil vi i framtida sjå meir på den organisatoriske læringa. Omorganisering kom på plass i løpet av 2017. Vi skal evaluere endringane opp mot tidlegare praksis over dei neste åra. Målet er å få full gevinstrealisering av desse endringane.

### **Økonomi**

Resultatmessig er kommunen i balanse, men vi treng mindreforbruk over tid for å skaffe oss det handlingsromet vi treng for å møte nye utfordringar og ta ein meir aktiv del i samfunnsutviklinga.



## **4. Styring og kontroll**

God kommunal eigenkontroll skal bidra til å gi innbyggjarane tillit til at kommunen utøver mynde og leverer tenester på ein trygg måte. Eigenkontroll er ein viktig del av styringssystemet og skal bidra til å unngå kritikkverdige hendingar. I tillegg til eigenkontroll, fører mange statlege organ tilsyn med kommunen.

Kommunestyret har tilsyns- og kontrollansvar for kommunen si verksemd. Selskapskontroll inngår som ein del av kontrollansvaret. Kontrollutvalet fører løpande tilsyn med den kommunale forvaltninga på vegne av kommunestyret og ser til at kommunen har ei forsvarleg revisjonsordning. Kommunen sin revisor gjennomfører rekneskapsrevisjon, forvaltningsrevisjon og revisjon av rådmannen sin internkontroll så langt det følgjer av god kommunal revisjonsskikk.

Rådmannen er ansvarleg for at kommunen har eit føremålstenleg og heilskapleg system for styring og kontroll og at det vert utøvd internkontroll i verksemda.

### **4.1 Styring og kontroll av verksemda**

Styringsdialogen mellom kontrollutvalet og kommunestyret har vore open og gir retning for vidare utvikling av verksemda.

### **4.2 Revisjonsordning**

Herøy kommune er med i interkommunal revisjonsordning saman med seks andre kommunar.

### **4.3 Rekneskapsrevisjon**

Revisjonemeldinga for rekneskapsåret ligge føre når rekneskap og årsrapport er kontrollerte.

### **4.4 Forvaltningsrevisjon**

Kommunerevisjonen gjennomfører forvaltningsrevisjon retta mot økonomi og økonomirapportering. Framdrifta og kvaliteten på oppfølginga er avhengig av saksmenga og personalressursane.

### **4.5 Tilsyn**

Kommunen hadde løpet av 2017 23 tilsyn med 60 avvik.

### **4.6 Organisering**

Vi fullførte organisasjonsendringane i 2017. Denne omstruktureringa skal saman med nye linjeleiarar og endringar i administrativ leiing, levere forsvarlege tenester og robust økonomi i tida framover.

### **4.7 Mål- og resultatstyring**

Målekort vert nytta som kommunen sitt administrative system for oppfølging når det gjeld vedtekte mål- og resultatkrav i budsjett og økonomiplan. Det er gjennomført ei vidareutvikling av innhaldet i korta på bakgrunn av erfaringane gjennom åra. Mål- og resultatstyring inngår i kommunen sine årsplanar. Resultatkrava er fylgd opp gjennom medarbeidarsamtalar med den enkelte leiaren. Ein felles leiingspraksis er under utarbeiding og arbeidet vil bli vidareført i 2019..

#### **4.8 Rekneskapsutvikling og økonomisk styring**

Det har vore god oppfølging og kontroll på prosjekt gjennom året.

Formannskapet får månadsrapportar om status på økonomi og sjukefråvær, kommunestyret får tertialrapportar. Resultat i forhold til overordna mål i kommuneplanen, samt resultatkrav knytt til målekorta, er rapportert i årsrapporten.

#### **4.9 Risikostyring og internkontroll**

Kommunen har eit overordna kvalitetssystem og eige sak- og arkivsystem som skal sikre oppfølging av lovverk, politiske vedtak og interne rutinar.

Det elektronisk kvalitetssystemet skal ivareta-dokumentstyring, avvikshandtering, årshjul, risiko- og sårbaranalyser (ROS) samt varsling av kritikkverdige forhold på arbeidsplassen. Revisjon av kommunen sitt økonomireglement vart gjennomført i 2017.

#### **4.10 Selskapskontroll**

Ny rutine for lovpålagt eigarskapskontroll var vedteke i K-sak 76/16 den 25.05.2016.

Omgrepet eigarskapskontroll vert no nytta i staden for selskapskontroll.

Kommunestyret handsama saka om eigarskapskontrollen for 2016 i møte 30.11.17.

#### **4.11 Tryggleik og beredskap**

Beredskapsplanen for Herøy kommune vart vedteken av kommunestyret 15.12.2016.

Fylkesmannen konkluderte slik i tilsyn med kommunal beredskapsplikt 11.04.18:

Heilskapleg ROS-analyse er frå 2015 og moden for ein revisjon. Analysen er forankra i kommunestyret, men oppfyller ikkje alle minimumskrava i forskrifta. Analysen er i stor grad basert på kommunen si grovanalyse frå 2013, og manglar konkrete vurderingar på sannsyn og konsekvensar på dei hendingane som er med i analysen. I tillegg manglar ei vurdering av kommunen sin evne til å oppretthalde drift ved uønskte hendingar. Det går ikkje fram av ROS-analysen i kva grad relevante offentlege og private aktørar har vore invitert med/tatt del i arbeidet.

Kommunen har skildra mål og strategiar for arbeid med samfunnstryggleik i kommuneplanens samfunnsdel. Mål og strategiar for oppfølging av arbeidet med samfunnstryggleik og beredskap bør forankrast tydelegare med bakgrunn i heilskapleg ROS. Vi saknar ein prioritert handlingsplan med tiltak for oppfølging av funna i ROS-analysen. Organisering av Herøy brann og redning skal gjennomgåast i 2018.

#### **4.12 Etisk standard**

Revisjon av Etske prinsipp for tilsette og folkevalde i Herøy kommune vart vedteken av kommunestyret 15.12.2016. Etisk standard vert fylgd opp og sikra gjennom kommunen sitt kvalitetssystem.

#### **4.13 Utfordringar og planar**

I planperioden er målet å etablere eit heilskapleg system som sørgjer for at vi har styring og kontroll i ein organisasjon som er effektiv og framtidsretta. Kommunen sitt planverk må vere fokusert, målretta og skal fungere som eit referansedokument for den operative gjennomføringa av planar. 4.14 Kvalitetssystemet Compilo (Losen).

#### 4.14 Kvalitetssystemet Compilo (Losen)

Bruken av systemet har vore aukande. Graden av aktivitet varierer mellom tenesteområda. Mangelfull opplæring og oppfølging kan vere hovudårsaka til variasjonane.

#### 4.15 Verdigrunnlag

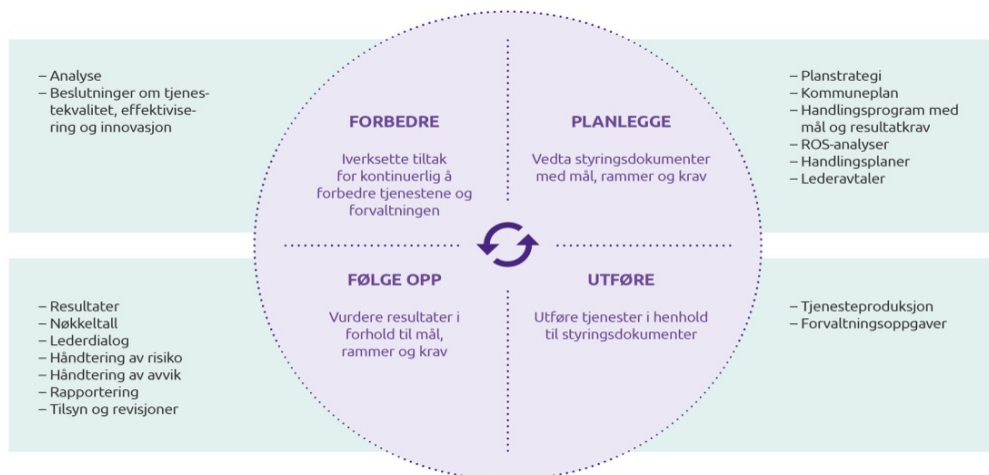
Verdigrunnlaget er revider i 2018. Dei kommunale kjerneverdiane er:

- Tillit
- Respekt
- Samhandling

#### 4.16 Heilskapleg system

Plan- og styringssystemet i kommunen omfattar ei rekkje plan- og styringsprosessar som går fram av figuren under. Gjennom god leiing og gode plan- og styringsprosessar skal kommunen ivareta rolla som tenesteytar, samfunnsutviklar og demokratisk arena.

### PUFF (PUKK) – Forbettringssirkel



Kommunen arbeider etter elementa i forbettringssirkelen. Gjennom plan- og styringsprosessane vert det planlagt og utført aktivitetar som skal sikre kvalitet i tenestene og forvaltninga. Resultata frå aktivitetane vert fylgd opp i forhold til dei måla og krava som er sett, og vert nytta til å iverksette tiltak for kontinuerleg å betre tenestene og forvaltninga. Alle plan- og styringsprosessar skal gjennomførast med bakgrunn i kommunen sitt verdigrunnlag, og verdiane skal vere retningsgivande for den enkelte si åtferd.

#### Plansystem

Plansystemet er kommunen sitt overordna og politisk vedtekne planverk som skal sikre gjennomføring av politiske mål og prioriteringar.

## **Styringssystem**

Styringssystemet er rådmannen sitt verktøy for å setje i verk og følge opp politiske vedtak, mål og prioriteringar.

### **Leiing**

Elementa i PUFF-sirkelen ligg til grunn for all leiaraktivitet knytt til kommunen sitt plan- og styringssystem. Gode plan- og styringsprosessar har som føresetnad eit leiarskap som gir retning, utnyttar handlingsromet og er resultatorientert. Samstundes skal leiarane legge til rette for ein arbeidskultur som fremjar læring og forbetring i heile organisasjonen. Forslag til innovative løysingar vil verte følgde opp. Det vert utarbeidd årsplanar. I årsplanane konkretiserer rådmannen krav til resultat og utvikling for den enkelte leiar. I løpet av året vert det gjennomført dialog om status og evaluering av resultatoppnåing i ein til ein møte. I tillegg utøver rådmann styringsdialog gjennom fellesmøte.

### **Utfordringar og planar**

Rådmannen vil vidareutvikle grunntanken om at godt partssamarbeid skal bidra til ei omstillingsdyktig og serviceinnstilt kommune til beste for innbyggjarane og våre tilsette.

Rådmannen er oppteken av å legge til rette for at leiarane kan bruke mindre tid til administrasjon og meir tid til tenesteutvikling og leiing. Auka fokus på digitalisering, samhandling og samordning skal bidra til dette.

Rådmannen vil arbeide vidare med å utvikle og profesjonalisere kommunen. I alle styringsformer skal kommunen oppfattast som ein profesjonell part og agere deretter.

## **4.17 Plansystemet**

Kommunen sine oppgåver følgjer av kommunelova, plan- og bygningslova, andre lover og føreskrifter, nasjonale føringar og politiske vedtak. Mange av oppgåvene blir operasjonalisert og implementert gjennom planar som inngår i kommunen sitt plansystem. Alle kommunen sine overordna planar vert vedtekne av kommunestyret. Det skal vere konsistens i kommunen sine styringsdokument ved at styringsdokument på eit lågare nivå skal vere ei operasjonalisering av dokument på eit høgare nivå.

### **Planstrategi**

Kommunestyret skal minst ein gong i kvar valperiode (fireårsperioden), og seinast innan eitt år etter konstituering, utarbeide og vedta ein kommunal planstrategi. Gjeldande planstrategi for Herøy kommune 2016 – 2020 vart vedteken i kommunestyret 24.11.2016.

Føremålet med planstrategien er å vurdere kva for planar som skal utarbeidast og reviderast i valperioden. For å vurdere planbehovet skal planstrategien drøfte kommunen sine strategiske val for samfunnsutvikling, langsiktig arealbruk, miljøutfordringar og tenesteområda sine utfordringar. Det skal i tillegg vurderast om det er behov for å revidere heile eller delar av kommuneplanen.

### **Kommuneplanen**

Kommuneplanen er kommunen sitt overordna strategiske styringsdokument og inneheld mål og retningsval for kommunen si utvikling. Kommuneplanen består av ein samfunnsdel og ein arealdel. Planen skal ivareta både kommunale, regionale og nasjonale mål og interesser. I forkant av kommuneplanarbeidet vert det utarbeidd eit planprogram. Planprogrammet omtalar kva for tema som vert planlagt revidert i kommuneplanen, utgreiingsbehov og medverknadsprosessar.

Samfunnsdelen konkretiserer mål, strategiar og ønska utvikling for Herøysamfunnet og kommuneorganisasjonen.

Arealdelen viser samanhengen mellom framtidig samfunnsutvikling og arealbruk, der avveging mellom vern og utbygging er viktig. Planen er juridisk bindande.

Kommuneplanen vert utarbeidd for ein periode på 12 år og vert revidert kvart fjerde år. Kommuneplanen skal ha ein handlingsdel (økonomiplan) som seier korleis planen skal

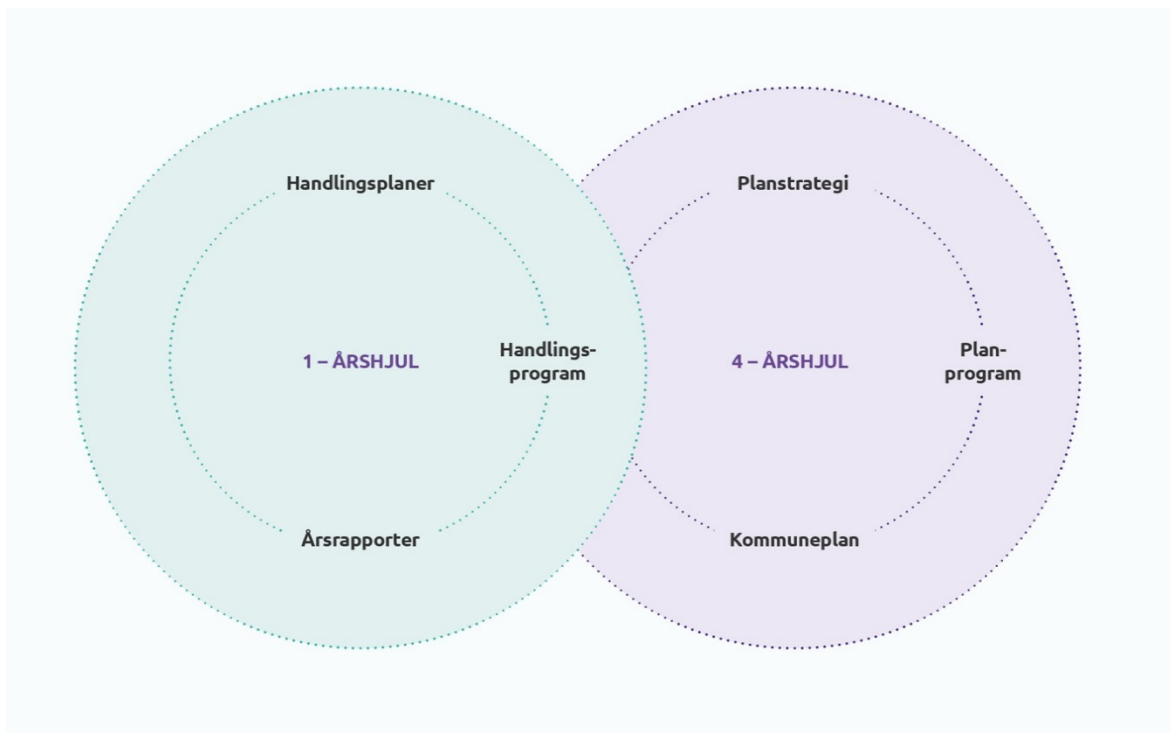
fulgjast opp i fireårsperioden. I Herøy kommune bør kommuneplanen sin handlingsdel i større grad innarbeidast i økonomiplanen.

Kommuneplanen har **seks gjennomgåande perspektiv**:

- Universell utforming
- Folkehelse
- Barn og unge
- Likestilling
- Verdiskaping
- Miljø og klima

---

## Årshjul



Figuren illustrerer dei overordna strategiske prosessane knytt til kommuneplanen (4-årshjulet) og handlingsprogrammet (1-årshjulet).

### Handlingsprogrammet

Kommunen sitt årsbudsjett og økonomiplan utgjer handlingsprogrammet. Årsbudsjettet og økonomiplanen vert utarbeidd gjennom ein felles prosess og vert integrert i same dokument.

**Økonomiplanen** har eit 4. årsperspektiv med årsbudsjettet som første år. Planen vert rullert årleg.

**Årsbudsjettet** er kommunen sitt dokument der det vert gitt løyvingar til ulike føremål. Det vil seie at vedteke budsjett gir kva for rammer kommunestyret har løyvd til kommunen si verksemd det komande året – rammene er bindande for rammeområda.

Gjennom handlingsprogrammet skal kommunen realisere målsetjingar fastsett i kommuneplanen sin langsiktige del, planlegge nye tiltak og føre kontroll med kommunen sin ressurstilgang og ressursbruk. Dei økonomiske rammene bygger på rammefaktorar i kommuneproposisjonen og statsbudsjettet. Økonomiske konsekvensar knytt til mål og tiltak i kommunen sine temaplaner, jamfør planstrategien, skal også innarbeidast i

handlingsprogrammet for oppfølging. I tillegg kjem ei rekkje måleindikatorar basert på kommunen si mål- og resultatstyring.

### **Handlingsplanar**

Mål og tiltak frå handlingsprogrammet, felles gjennomgåande planar og anna relevant planverk som fylgjer av planstrategien, vert vidareført og fylgd opp i ulike handlingsplanar. Handlingsplanen er eit administrativt dokument som skal sikre samanheng mellom organisasjonen sine mål, tiltak og resultat, samt oppfølging av politiske vedtak, lover og forskrifter.

### **Felles gjennomgåande planar**

Kommunen har fleire gjennomgåande planar som gjeld for heile organisasjonen. Desse vert revidert normalt kvart fjerde år.

### **Utfordringar og planar**

Rådmannen vil heve kvaliteten på kommunen sine plandokument. Dette skal resultere i eit meir gjennomgåande planverk som både er smalare, med betre tverrfagleg koordinering, og meir målretta.

## **4.18 Styringssystemet**

Verksemdsstyring femner all leiingsaktivitet, styring og kontroll som skal bidra til å iverksette politiske vedtak, prioriteringar og mål, og å skape best mogleg resultat og kvalitet i tenestane. Verksemdsstyring omfattar fullmaktsnivåa i kommunen og sikrar at styringa skjer likt og samordna mellom, og innan tenesteområda.

### **Prinsipp for verksemdsstyring**

Verksemdsstyring skal:

- baserast på mål- og resultatstyring som overordna styringsprinsipp
- sikre effektiv gjennomføring av politiske vedtak.
- sikre etterleving av lover og forskrifter.
- integrere risikostyring og internkontroll
- sikre ei tenleg organisering, effektive arbeidsprosessar og rett ressursbruk.
- sikre læring, forbetring og innovasjon.

### **Mål- og resultatstyring**

Dette medfører at kommunen skal planleggje, setje mål, og at resultatata skal målast og fylgjast opp for å avdekke avvik. Ein skal også kontinuerleg forbetre og vidareutvikle tenestene. Mål- og resultatstyring skal i tillegg sikre læring i organisasjonen.

Mål- og resultatstyring skjer manuelt ved hjelp av målekort.

Det er definert fire fokusområder. Innanfor kvart hovudmål er det utarbeidd ulike måleindikatorar. Fokusområda har gjennomgåande delmål for heile kommunen. I tillegg er det utarbeidd unike delmål for tenesteområda som skal sikre nødvendig styring og oppfølging av tenestene.

### **Gjennomføring av politiske vedtak**

Kommunen skal ha system som sikrar at politiske vedtak blir fylgd opp og sett i verk.

Vedtaksoppfølging skjer elektronisk i kommunen sitt saks- og arkivsystem ePhorte.

Eigne rapportar viser kva for saker som skal fylgjast opp og kva for saker som er ferdig effektuerte.

Iverksetting av politiske vedtak vert sikra gjennom årsplanar og ulike handlingsplanar. Dette omfattar også gjennomføring av politiske vedtak som vert fatta utanom handlingsprogrammet.

Alle leiarar skal halde seg orienterte om dei vedtaka som direkte gjeld eige ansvarsområde, samt forhold som vedkjem heile kommunen.

#### **Etterleving av lover og forskrifter**

Dette medfører rett sakshandsaming og tenesteutøving, samt å ivareta kommunen sine juridiske interesser som forvaltningsmynde, tenesteprodusent og eigar.

Sakshandsaminga skjer elektronisk i kommunen sitt saks- og arkivsystem ePhorte.

Tenesteutøving skjer etter gjeldande fullmakter og aktuelt lov- og regelverk som har betydning for oppgåva.

#### **Risikostyring og internkontroll**

Kravet til internkontroll går fram av kommunelova. I tillegg er det innanfor fleire område av kommunen si verksemd særlege lovpålagde krav til internkontroll. Internkontroll er ein del av kommunen si daglege leiing og styring innan og mellom fullmaktsnivåa.

Risikostyring og internkontroll skjer elektronisk i kommunen sitt kvalitetssystem Compilo (KvalitetsLosen).

Systemet ivaretek dokumentstyring, avvikshandtering, årshjul, risiko- og sårbaranalysar samt varsling av kritikkverdige forhold på arbeidsplassen. Verktøyet sikrar at daglege arbeidsoppgåver blir utført, styrt og forbetra i samsvar med krava i lova.

### **4.19 Organisering, arbeidsprosessar og ressursbruk**

Ei føremålstenleg organisering, effektive arbeidsprosessar og god ressursbruk skal sikre at innbyggjarane får ta imot tenester av rett kvalitet og til rett tid, samstundes som organisasjonen sine ressursar vert nytta på ein effektiv måte og innafor vedtekne økonomiske rammer.

*Føremålstenleg* organisering skjer ut frå omsynet til samordning, effektiv oppgåveløysing og kvalitet for brukarane.

*Effektive arbeidsprosessar* skjer gjennom optimalisering av prosessar og betre samhandling i tillegg til ei digitalisering av kommunen sine system. Elementa i PUFF-sirkelen ligg til grunn for utforminga av dei enkelte arbeidsprosessane.

*God ressursbruk* skal skje innafor dei mål og budsjettammer som kvart år vert vedteke av kommunestyret.

#### **Læring, forbetring og innovasjon**

Organisasjonen skal sikre kontinuerleg utvikling av innhaldet i tenestene sine og medarbeidarane sin kompetanse.

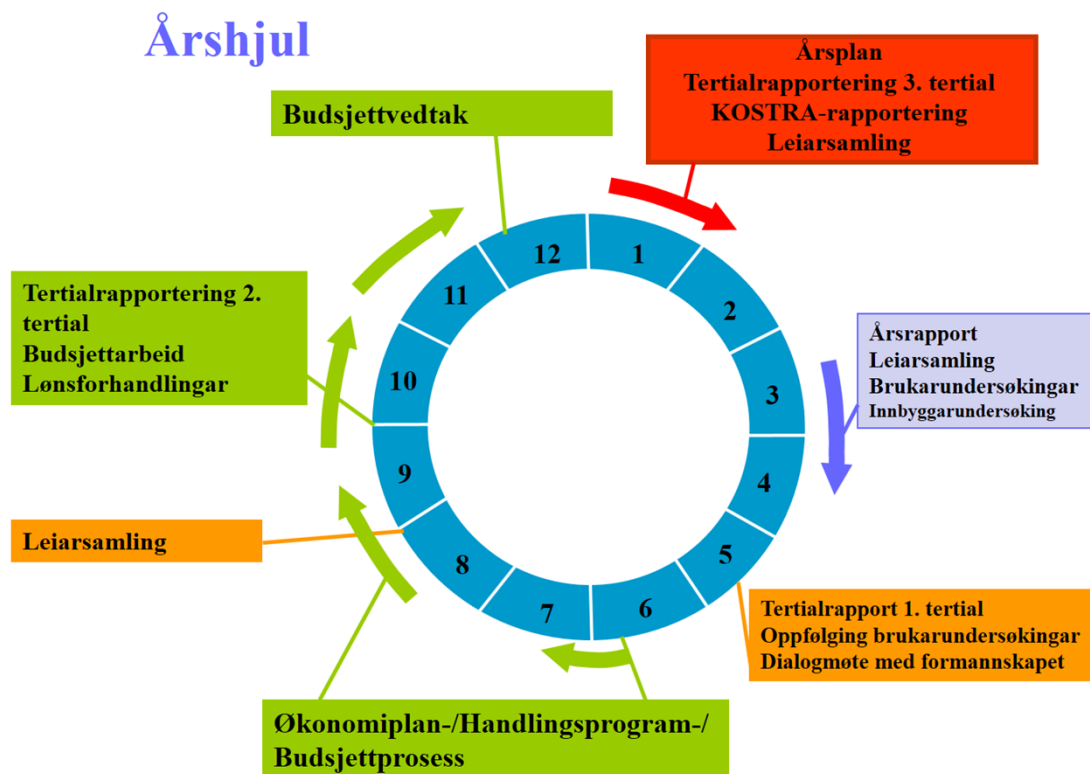
Vi skal jobbe med målsetjinga om å bli ein moderne og lærande organisasjon som fremjar utvikling gjennom involvering, styringsdialog og resultatfokus.

Kommunen sin forvaltningspraksis vert evaluert eksternt gjennom Kommunekompasset. Evalueringa oppsummerer kommunen sin styrke, svake sider og utfordringar og dannar

grunnlag for vidare utvikling. I tillegg vert det gjennomført tilsyn og forvaltningsrevisjon innafor ulike områder.

## Årshjul

Kvart år vert det gjennomført ei rekkje styringsprosessar. Disse er sett inn i eit overordna årshjul som viser korleis arbeidet med ulike dokument og prosessar vert fasa inn i forhold til kvarandre politisk og administrativt. I tillegg til det overordna årshjulet, har kommunen detaljerte årshjul for enkeltstående prosessar/aktivitetar.



## Utfordringar og planar

Det er ei målsetjing at verksemdsstyringa skal forenklast og bli meir effektiv. Samstundes skal organisasjonen si forståing på området styrkast.

Rådmannen vil arbeide for at kommunen skal levere gode tenester ut frå dei rammevilkåra som vert vedtekne. Gjennom mål- og resultatstyring skal det arbeidast systematisk med å sikre rette og effektive tenester til brukarane. I tillegg til generelle og gjennomgåande mål, skal spesifikke mål innafor alle rammeområda sikre rett utvikling av dei enkelte tenestene. Rådmannen vil ha fokus på å hente ut samordningsgevinstar mellom einingar og sektorområde.

Rådmannen vil ha fokus på vidareutvikling av styringsdata, slik at ein kan fylgje utviklinga gjennom året og ved behov iverksette førebyggjande tiltak.



## 5. Fokusområde samfunnsutvikling

Gjennom arbeidet med samfunnsdelen av kommuneplanen 2013 – 2025 er det utarbeidd mål, strategiar og handlingsplan for samfunnsutviklinga. Følgjande mål vert nedfelte i budsjett og økonomiplan 2019 – 2022:

Mål	Herøy kommune skal vere ein attraktiv kommune å besøkje, bu og arbeide i.	Innbyggjarane, frivillige organisasjonar og næringsliv er tilfredse med kommunen si rolle som tilretteleggjar for tryggleik, trivsel og utvikling og kommunen si rolle som samfunnsbyggjar.	Herøy kommune skal ha godt omdøme.
Korleis lukkast?	Oppfølging samfunnsplan	Oppfølging samfunnsplan	Oppfølging samfunnsplan
Korleis måle?	Innbyggjarundersøking Folketalsutviklinga. Data reiseliv.	Innbyggjarundersøking	Innbyggjarundersøking
Status 2018	8 965 innbyggjarar.	Innbyggjarundersøking 2017	Innbyggjarundersøking 2017
Ambisjon 2022	9 200 innbyggjarar	Positiv utvikling	Positiv utvikling
Resultatmål 2019	9 000 innbyggjarar	Positiv utvikling	Positiv utvikling

### 5.1 Kommuneplanen 2013 – 2025. Samfunnsdel.

#### Visjonen

*Herøy – ei båtlangd føre*

Kommunen skal gjere medvitne val om kvar vi skal vere i forkant, og kvar andre kan drage utviklinga vidare.

Kommunen skal vere nyskapande og attraktiv med lokal identitet og regional slagkraft. Vi skal vidareutvikle kommunen innafor havbasert verdiskaping.

#### Misjonen (oppdraget)

*Herøy – ein attraktiv kommune å besøkje, bu og arbeide i.*

Kommunen skal vere ein attraktiv kommune å busetje seg i gjennom

- eit attraktivt og definert sentrum, attraktive bygder og bustadområde.
- ein interessant og mangfaldig arbeidsmarknad.
- eit framifrå kultur- og idrettsmiljø.

Innbyggjarane skal oppleve gode tenester av høg kvalitet. Kommunen skal vektleggje og gi eit heilskapleg, likeverdig og tverrfagleg tilbod til alle innbyggjarane. Ny teknologi og andre og smartare måtar å arbeide på, skal takast i bruk innafor dei ulike tenesteområda.

Reiselivet i kommunen har stort potensial som kan gi positive ringverknader i ei samordna satsing.

## Styringsprinsipp

I samfunnsdelen av kommuneplanen er det formulert fylgjande styringsprinsipp:

- samhandling
- kommunikasjon
- medverknad
- nytenking

Kommunen skal vise evne til **samhandling** mellom ulike nivå, eksternt og internt.

Kommunen skal vere tydeleg i **kommunikasjonen** sin, eksternt og internt.

Kommunen skal gjennom **medverknad** vere open for dialog med ulike aktørar for å kome fram til løysingar som fremjar samfunnsutviklinga på lang sikt.

Kommunen skal ha mot til å **tenkje nytt** slik at vi kan finne løysingar som betre samsvarar med innbyggjarane sine behov. Det kan handle om nye funksjonar, problemløysing, service og utvikling.

## Satsingsområde

I samfunnsdelen i **Kommuneplan for Herøy 2013-2025** er det peika ut fem satsingsområde:

- **Heilskapleg sentrums- og samfunnsutvikling**

Utviklinga av sentrum er avhengig av at bygdene gjer seg attraktive som bustadområde. For at bygdene skal kunne gjere seg attraktive er dei avhengige av eit sentrum som utviklar seg og har dei tilboda som vert etterspurde. Sentrumsutvikling og samfunnsutvikling er såleis to sider av same sak.

- **Infrastruktur**

Med infrastruktur meiner vi strukturen av faste anlegg som er grunnlaget for at eit lokalsamfunn kan fungere. Døme: vegsystemet til lands, hamner og farleier til sjøs, vassforsyning, avlaupsnett, straumnett og tele-/fibernet.

- **Kompetanse og næringsutvikling**

Herøy kommune har prosentvis færre innbyggjarar med universitets- og høgskuleutdanning enn fylket og landet. Nye arbeidsplassar vert stadig meir kompetanseintensive.

- **Rekruttering, busetjing og inkludering**

Herøy kommune har hatt positiv folketalsutvikling siste åra og det er mykje på grunn av utanlandsk innvandring. Sentrums- og samfunnsutviklinga er avhengig av folketalsvekst.

- **Barn, unge og identitetsbygging**

Barn og unge som satsingsområde, tek utgangspunkt i at trivsel i oppveksten aukar sjansen for tilbakeflytting seinare.

I kommuneplanen er det utarbeidd målsetjingar og strategiar for kvart satsingsområde. Det er også utarbeidd ein **handlingsdel** til kommuneplanen sin samfunnsdel.

Handlingsdelen til kommuneplanen sin samfunnsdel er det viktigaste strategiske verktøyet for å sikre at kommunen arbeidar mot målsetjingane som er sett i samfunnsdelen.

Handlingsdelen skal konkretisere tiltak knytt til visjonen og målsetjingane i planen.

## **Planstrategi**

Planstrategi for Herøy kommune 2016-2020 vart sist revidert 07.12.2016.

### **5.2 Innbyggjarundersøkinga 2017:**

Undersøkinga viser at i snitt er innbyggjarane i Herøy like fornøgd med kommunen som landsgjennomsnittet (4,3 på ein skala 1-6).

Innbyggjarane er mest fornøgd med barnehagane og biblioteket (5,4) og minst fornøgd med transport og tilgjenge (3,1). Spørsmål om **møte med kommunen** (3,7) og **tillit** (3,8) kjem også ut med lav score. Desse resultatata samsvarar også med resultatata for landsgjennomsnittet.

Undersøkinga viser at det er lagt godt til rette for næring og arbeid (4,4) og bustadtilbodet (4,3) i forhold til landsgjennomsnittet.

Når det gjeld frie kommentarar, vert hotell, konserthus, kino, badeland og turstiar trekte fram av mange som område der kommunen har lukkast. Når det gjeld område kommunen ikkje har lukkast, er Skarabakken, Fosnavåg hamn, pumpehuset på Almenningen, bruene, NAV og vedlikehald av vegar gjengangarar.

### **5.3 Lokaldemokratiundersøking 2017**

Lokaldemokratiundersøkinga viser at dei folkevalde i større grad enn innbyggjarane meiner at vi har eit godt lokaldemokrati. Det er små avvik mellom vår kommune og landsgjennomsnittet på dei fleste spørsmåla.

<http://www.bedrekommune.no/bedrekommune.no/bk/lokaldemokrati/>

## 6. Fokusområde Organisasjon

Kommunen gjennomførte Kommunekompasset i 2018 og fekk ein skår på 435 av 800 moglege. Resultata er jamt over gode. Herøy kommune skårar nest høgast av kommunane med mellom 5000 og 10000 innbyggjarar.

Utfordringane for kommuneorganisasjonen dei komande åra:

- Nedbemanning som følgje av nødvendig økonomisk omstilling.
- Kompetanseutvikling.
- Gode leiarar på alle nivå for å lukkast med økonomistyring, omstilling, tilsette, tenestene og brukarane.
- Ta i bruk ny teknologi. Til dømes: digitalisering og velferdsteknologi.

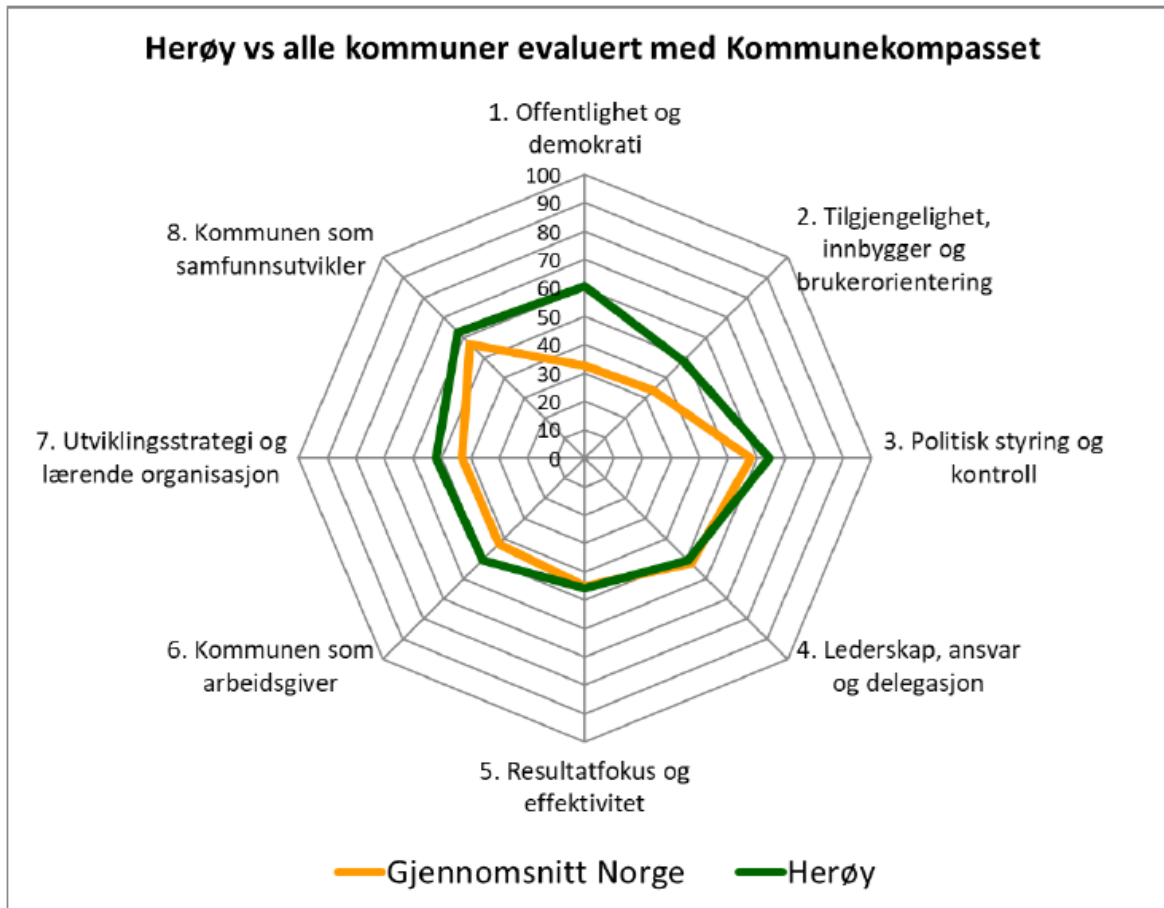
Mål	Kommunen skal vere ein effektiv, kompetent, utviklingsorientert, lærande og politisk målstyrt kommuneorganisasjon.	Alle medarbeidarane skal oppleve Herøy kommune som ein god arbeidsplass der det er lagt til rette for trivsel og motivasjon i tråd med arbeids-gjevarpolitikken sine mål.	Auka nærvær i samsvar med målsetjinga i IA-avtalen og totalt på heile kommunen minimum 92,5 %	Avgrense tidleg avgang: Flest mogleg og minst 90 % av dei som fyller 62 år skal stå i arbeid fram til fylte 65 år. Flest mogleg og minst 50 % av desse skal stå i arbeid fram til fylte 67 år.
Korleis lukkast?	Oppfølging Kommunekompasset.	Oppfølging arbeids-gjevarpolitikken.	Førebyggje og følgje opp sjukemelde.	Oppfølging seniorpolitikken.
Korleis måle?	Ny gjennomgang Kommunekompasset.	Medarbeidarundersøking.	Sjukefråverstatistikk.	Statistikk.
Status 2018	435 poeng	Ikkje undersøkt.	8,3 %	65 år = 67% 67 år = 45%
Ambisjon 2022	500 poeng	Betre enn landsgjennomsnittet.	7,5 %	65 år = 90% 67 år = 50%
<b>Resultatmål 2019</b>	Neste måling i 2018.	Betre enn landsgjennomsnittet.	7,5 %	65 år = 90% 67 år = 50%

### 6.1 Organisasjonsutvikling

Evalueringa av Herøy kommune etter Kommunekompasset viser at resultata no ligg godt over gjennomsnittet for kommunar mellom 5000-10000 innbyggjarar. Herøy kommune skårar totalt 435 poeng. Grppesnittet ligg på 355 poeng og gjennomsnittet for alle norske kommunar ligg på 364 poeng. Det kan vere at kommunen framleis har ein gevinst å hente når det gjeld kvaliteten på forvaltningspraksisen, noko som igjen vil gi ein betre og meir effektiv tenesteproduksjon.

KS-K rår til at kommunen systematiserer styringsinformasjonen som allereie finst, med fokus på resultat og indikatorstyring. I tillegg bør ein hente inn og systematisere brukarperspektivet, innbyggjarperspektivet og medarbeidarperspektivet. Konsulenten rår til at denne styringsinformasjonen vert sett inn i ei årshjultenking for oppfølging, dialog, evaluering og utvikling basert på brukar-, medarbeidar- og innbyggjarundersøkingar kombinert med objektiv informasjon om kvalitet og økonomi. Dette for at kommunen får utvikle seg i eit heilskapleg styrings- og utviklingsperspektiv. På denne måten kan ein få lagt eit godt

grunnlag for både å utvikle dialogen og samspelet med innbyggjarane, men også ein god prosess saman med politikarane med planarbeid og tilbakerapportering på korleis kommunen jobbar, kva ein prioriterer og kva som vert levert av resultat. Dermed ser ein ikkje berre på mengda, men også kvaliteten på dei tenestene som vert leverte.



Alle områda vil vere viktig for utviklingsarbeidet i Herøy kommune, men i perioden denne utviklingsstrategien fokuserer på (2018-2020), så ynskjer vi å ha særleg fokus på områda vedtekne i K-sak 104/18 :

- Område 2 Tilgjengeleg, innbyggjar- og brukarorientering
- Område 4 Leiarskap, ansvar og delegasjon
- Område 5 Resultatfokus og effektivitet
- Område 6 Kommunen som arbeidsgjevar
- Område 7 Utviklingsstrategi og lærande organisasjon

Dette arbeidet vert fylgd opp i 2019.

## 6.2 Personalpolitikk og opplæring

Sjukefråverstala og resultat frå medarbeidarundersøkingar, arbeidsplass- og arbeidshelseundersøkingar vert nytta som indikatorar på trivsel og motivasjon.

### Medarbeidarundersøkinga (10-Faktor) 2017

Det er små avvik mellom vår kommune og landsgjennomsnittet på dei fleste faktorane. I forhold til landssnittet kjem kommunen best ut når det gjeld oppgåvemotivasjon og

fleksibilitetsvilje. Med oppgåvemotivasjon meiner ein motivasjon for oppgåva i seg sjølv, dvs om oppgåvene vert opplevde som ei drivkraft og som spanande og stimulerande. Med fleksibilitetsvilje meiner ein medarbeidaren si vilje til å vere fleksibel på jobb og tilpasse måten sin å jobbe på til nye behov og krav.

I forhold til landssnittet kjem kommunen dårlegast ut i forhold til relevant kompetanseutvikling. Relevant kompetanseutvikling er avgjerande for at medarbeidarane til ei kvar tid er best mogleg rusta til å utføre oppgåvene sine med høg kvalitet, og er avgjerande for kvaliteten på dei tenestene som vert leverte, uansett kva type teneste vi snakkar om.

Herøy kommune til liks med landssnittet scorar total sett lavast på faktoren relevant kompetanseutvikling og høgast på faktoren nytteorientert motivasjon. Nytteorientert motivasjon er motivasjon for å gjere noko nyttig og verdifullt for andre, også kalla prososial motivasjon. Det er ei viktig drivkraft for mange og har ei rekkje godt dokumenterte, positive effektar.

### **Inkluderande arbeidsliv (IA)**

Herøy kommune har vore inkluderande arbeidslivsverksemd sidan juli 2003. I juni 2014 vart IA-avtalen resignerte. Herøy kommune kan syne til systematisk og kontinuerlig IA-arbeid, gjennom bl.a. faste møter i IA-utvalet og deltaking på kurs og seminar i regi av NAV Arbeidslivsentret.

### **Helse, miljø og tryggleik (HMS)**

Hovudmålet for HMS- arbeidet er at dei tilsette skal ha eit trygt og godt fysisk og psykisk arbeidsmiljø. Gjennom ei slik målsetjing vil ein oppnå betre kvalitet på arbeidsmiljøet for dei tilsette, og i sin tur betre kvalitet på tenestene som kommunen leverer til innbyggjarane.

Herøy kommune har eit nært samarbeid med bedriftshelsetenesta (BHT) og hovudverneombod (HVO). I 2017 har HVO vore tilsett i 50% stilling. Dette har gjeve ytterlegar styrke inn mot det overordna HMS-arbeidet i organisasjonen. Gjennom blant anna etablering av ny versjon av overordna HMS-plan (HMS-handbok), handlingsplan for bruk av bedriftshelsetenesta, målretta arbeidshelseundersøkingar, kurs og samlingar arbeider vi aktivt og systematisk med arbeidsmiljøet i organisasjonen. Avvik vert rapportert og følgt opp i avdelingane.

Herøy kommune har eit Arbeidsmiljøutval (AMU) som arbeider for eit fullt ut forsvarleg arbeidsmiljø i organisasjonen. AMU tek del i planlegging og oppfylginga av verne- og HMS-arbeidet i organisasjonen. Arbeidsavklaringsutvalet er eit underutval av AMU.

I tillegg til det som omfattar lovpålagt HMS-arbeid har Herøy kommune som målsetting å ha fokus på folkehelse i «alt ein gjer». Fokus er heile mennesket gjennom desse delområda: biologi (fysisk helse), kultur (ånd, skjel og psykisk helse) og politikk (samhaldet og fordeling av godane.

### **Tillitsvalde**

Føremålet i Hovudavtalen er å skape eit best mogleg samarbeidsgrunnlag mellom partane på alle nivå. Hovudavtalen skal være eit verkemiddel for å sikre og legge til rette for gode prosessar mellom partane og for ei positiv utvikling av kvalitativt gode tenester i kommunen. Samarbeidet vert basert på tillit og gjensidig forståing for partane sine ulike roller.

Det er avgjerande for eit godt resultat at dei tilsette og deira organisasjon vert involvert så tidlig som mogleg når omstilling og reform skal gjennomførast. Tenester av god kvalitet som er tilpassa brukaren sitt behov, føreset gode prosessar og medverknad. Hovudavtalen skal gjennom ordninga med tillitsvalde gje arbeidstakarane reell innflytelse på korleis

arbeidsplassen skal organiserast og korleis arbeidsmetodane skal utviklast. Slik innflytelse bidreg til ein fleksibel og brukarvenleg tenesteyting.

### **Arbeidsgjevarpolitikk**

«Arbeidsgjevarpolitikk i Herøy kommune» presenterer grunnlaget for ein felles organisasjonskultur. Verdiane til kommunen som organisasjon er nedfelt i denne. I denne er det også nedfelt forventingar til leiarar og medarbeidararar.

Arbeidsgjevarpolitikken synleggjer definisjonar, målsetjingar og prinsipp retta mot konkrete verkemiddel for å nå måla. Den er på eit overordna, strategisk nivå og er utgangspunkt for planar og prosedyrar på neste nivå. Arbeidsgjevarpolitikken har eit livsfaseorientert fokus og skal vere eit levande dokument i organisasjonen.

Ei partssamansett arbeidsgruppe byrja i 2016 med å utarbeide ny arbeidsgjevarpolitikk for Herøy kommune. Forslaget til arbeidsgjevarpolitikk skal handsamast og godkjennast av Kommunestyret.

### **Seniorpolitikk**

Målsetting for Herøy kommune er at 90 % av dei som fyller 62 år skal stå i arbeid fram til fylte 65 år. Minimum 50 % av desse skal stå i arbeid fram til fylte 67 år.

Målet med seniorpolitikken er å auke den gjennomsnittlige avgangsalderen. Å jobbe for økt avgangsalder er i samsvar med IA-avtale og kommunen sin arbeidsgjevarpolitikk. At folk står lenger i arbeid er gunstig i forhold til å bevare opparbeidd kompetanse lengst mogleg i organisasjonen, noko som er økonomisk gunstig for arbeidsgjevar. Vi har tru på at ein god, raus og samla arbeidsgjevarpolitikk legg til rette for og motiverer vår medarbeidarar til å stå lenger i arbeid.

## 7. Fokusområde Tenester

Utfordringane for dei kommunale tenestene vil variere frå tenesteområde til tenesteområde. Dei felles utfordringane er:

- Oppnå og dokumentere tilfredsstillande resultat og kvalitet innanfor dei ulike tenesteområda.
- Sikre god brukarmedverknad og løpande utvikling i tenesteytinga
- Leverer tenester i samsvar med brukarane sine lovfesta rettar.
- Digitalisering, innovasjon og bruk av ny teknologi

Det er formulert spesifikke **utviklingsmål for dei ulike tenestene**.

Mål	Resultat av brukarundersøking og nasjonale resultatmålingar skal vere over landssnittet.	Tenesteyting og sakshandsaming i samsvar med lov- og regelverk.
Korleis lukkast?	Brukarfokus.	Opplæring i lovverk og sakshandsaming.
Korleis måle?	Brukarundersøkingar.	Avvik og klager.
Status 2018	Positiv utvikling.	2017: 23 tilsyn, 60 avvik
Ambisjon 2022	Betre enn landsgjennomsnittet.	Mindre enn 1 avvik per tilsyn i snitt
Resultatmål 2019	Betre enn landsgjennomsnittet.	Mindre enn 1 avvik per tilsyn i snitt

### 7.1 Kommunebarometeret

Herøy kommune hamnar på ein 133. plass i Kommunebarometeret frå Kommunal Rapport for 2018. Då er det korrigert med omsyn til økonomiske rammevilkår. Dette er opp 84 plassar frå 2017 då kommunen hamna på ein 217. plass. Herøy kommune har i 2018 den beste plasseringa sidan målinga starta i 2010. Det er viktig å hugse på at det kan finnast gode forklaringar bak ei svak tabellplassering og ei god plassering kan skuldast flaks eller tilfeldige forhold. Det er også naturleg at ein kommune har nokre gode og nokre dårlege plasseringar.

Føremålet med barometeret er å gje eit lettfatteleg bilete av korleis kommunen presterer/kor gode tenestene er målt mot resten av Kommune-Noreg, for å bidra til ein meir opplyst lokaldemokratisk diskusjon

Kommunebarometeret er ei årleg rangering av alle kommunar gjennomført av Kommunal Rapport på grunnlag av offentleg tilgjengeleg data frå offisielle kjelder. 2018-barometeret inkluderer 152 ulike nøkkeltal innan 12 forskjellige kategoriar.

Kommunebarometeret er inga vurdering av om innbyggjarane får gode **nok** tenester, men om det ser ut til at kommunen har noko å lære av andre – basert på kor nær kommunen sine målbare resultat er kommunane med best resultat. Barometeret er heller ikkje ein konkurranse i å drive billigast, utan omsyn til tenestene. Viktigare enn tabellplasseringa er om kommunen har fått betre eller dårlegare nøkkeltal det siste året.



## Plasseringer i Kommunebarometeret 2010-18

Dette er plasseringene slik de faktisk ble rapportert de ulike årene.

Serien er ikke sammenliknbar over tid, fordi innholdet i barometeret også har endret seg over tid.

	2010	2011	2012	2013	2014	2015	2016	2017	2018
Nøkkeltallene alene	365	291	363	281	240	266	310	296	263
Totaltabellen - justert for økonomiske forutsetninger	286	238	353	270	190	195	245	217	133
Rangering inntektsnivå	293	293	208	229	257	333	321	350	429
Grunnskole	320	359	308	307	162	216	207	215	134
Pleie og omsorg	210	279	384	207	345	241	289	386	302
Barnevern	279	189	256	217	188	217	299	310	136
Barnehage	421	342	391	387	401	288	288	164	228
Helse			393	343	321	314	298	320	402
Sosial	277	154	128	99	142	105	155	231	78
Kultur		141	252	250	257	222	205	258	271
Økonomi	328	245	166	125	120	371	380	262	368
Kostnadsnivå		35	15	7	41	89	69	39	75
Miljø og ressurser	215		323	51		277	36	265	213
Saksbehandling			259	349		89	124	142	
Vann, avløp og renovasjon			244	237					

Eg tek med fylgjande frå hovudanalysen:

«Herøy havner på en 133. plass i den foreløpige utgaven av Kommunebarometeret 2018 fra Kommunal Rapport. Da har vi korrigert plasseringen med hensyn til økonomiske rammebetingelser. Nøkkeltallene er samlet sett litt svakere enn normalen i Kommune-Norge.

Herøy er bare inne på Topp 100-lista innen enhetskostnader og sosialtjeneste.

Kommunen har sine svakeste plasseringer innen helse (402. plass), økonomi (368. plass) og pleie og omsorg (302. plass).

Hvis vi ser bort fra kommunenes ulike økonomiske utgangspunkt, kommer Herøy på en 263. plass. Nøkkeltallene er litt bedre enn økonomiske forutsetninger skulle tilsi.

Grunnskolen: Karakterene på 10. trinn i Herøy har vært omtrent middels de siste fire årene. Resultatene i fjor var omtrent på samme nivå som snittet de siste fire årene. 30 prosent av elevene på 5. trinn de siste fire årene ligger på laveste mestringsnivå (av tre). Det er omtrent som normalen for Kommune-Norge. På ungdomsskolen oppfyller 69 prosent av lærerne i matematikk, engelsk og norsk nye krav til fordypning i fagene.

Pleie og omsorg: I Herøy har 72 prosent av de ansatte fagutdanning. I de beste kommunene er andelen minst 84 prosent. Hva skal til for å bli blant de beste? Andelen er litt lavere nå enn for ett år siden. Målt mot hvor mange over 80 som faktisk bor på sykehjem, har kommunen litt flere plasser avsatt til demente enn i normalkommunen. I Herøy tilsvarer antall plasser i skjermet enhet for demente 52 prosent av antallet over 80 som faktisk bor på sykehjem.

Barnevern: Når vi korrigerer andelen av barn som er i barnevernet for behovet, er andelen i Herøy på 5,6 prosent. I Herøy ble 82 prosent av sakene behandlet innen den vanlige

tremånedersfristen. Av barn med tiltak er 19 prosent i fosterhjem eller institusjon. Det er veldig lite målt mot resten av Kommune-Norge, og gir en 2. plass på denne tabellen. I barometeret regnes høy andel tiltak i hjemmet som positivt.

**Barnehage:** Bemanningen i barnehagene i Herøy er lav målt mot dem som har best tall her. Som regel er bemanningen lavere jo større kommunen blir. 40 prosent av ansatte i kommunale barnehager har pedagogisk utdanning. Landsgjennomsnittet er 36 prosent. En liten andel av dem som jobber i barnehagene i Herøy er menn. De beste ligger på 17 prosent menn. I Herøy går 85 prosent av barna med minoritetsbakgrunn i barnehage, ifølge tallene. Det er bra. Ulike telletidspunkt for barn i barnehage og antall minoritetsspråklige barn er en marginal feilkilde.

**Helse:** Legedekningen i Herøy er på 13,6 leger per 10.000 innbyggere. I Herøy er det ledig plass på 40 prosent av fastlegelistene. Dekningen av helsesøster målt mot antall småbarn i kommunen er middels. De beste ligger på 180 årsverk per 10.000 småbarn. Målt mot folketallet er det ikke mange kommuner som har færre ansatte enn Herøy som er registrert med videreutdanning innen psykisk helsearbeid.

**Sosialtjeneste:** Unge mottakere går litt kortere tid på sosialhjelp i Herøy enn i normalkommunen. I barometeret regnes kort stønadstid som bra. Det må være positivt at sosialhjelp er en midlertidig løsning på vei mot noe mer permanent. Blant de under 25 år, er andelen på sosialhjelp korrigert for behovet på 4 prosent, mens snittet i Kommune-Norge ligger på prosent. Sosialstønad gis i over 10 måneder til 9 prosent av de som mottar støtte. Andelen er lav, kommunen er på 68. plass på denne tabellen. Andelen mottakere som har sosialhjelp som hovedinntekt er litt under normalen. I barometeret er det positivt at få har sosialhjelp som hovedinntekt.

**Økonomi:** Korrigert netto driftsresultat var 1,4 prosent i fjor. Teknisk beregningsutvalg anbefaler en pluss på 1,75 %. Målt over de siste fire årene har driften gått i pluss. Netto renteesponert gjeld i kommunen er mer enn dobbelt så høy som landsgjennomsnittet, målt mot brutto driftsinntekter. Investeringsnivået har vært omtrent middels i Herøy de fire siste årene.

**Kostnadsnivå:** Netto utgifter til grunnskolen (korrigert for utgiftsbehovet) i Herøy er lave. Innen pleie og omsorg ligger kostnadene litt under det som er normalnivået. Barnehagekostnadene i kommunen er litt under det som er normalnivået. Kostnadene innen barnevernet i Herøy ligger nærmere de billigste enn de dyreste kommunene.»

## **7.2 Brukarundersøkingar 2017:**

### **Barnehage**

Gjennomsnittsresultatet ved dei to førre målingane var 5,3. (1 er dårlegast, 6 er best) Gjennomsnittsresultatet i landet i 2017 er 5,2. I Herøy er gjennomsnittsresultatet 5,4.

### **Legeteneste**

Brukarundersøking er gjennomført ved den private legetenesta våren 2017. Resultata er positive på dei fleste områda. Det er lavast score når det gjeld tilgjenge og informasjon.

### **Fysioterapi**

Brukarundersøking er gjennomført ved den private fysioterapitenesta våren 2017. Resultata er positive på dei fleste områda. Det er lavast score når det gjeld tilgjenge.

## **PU**

Herøy kommune får ein poengscore på 4,4 poeng, mot landet som har 4,6 poeng.

På kategorien trivsel, som er kategorien Herøy kommune scorar desidert lågast på samanlikna med landet, gjeld dette tilbakemeldingar på jobb/dagaktivitet, fritid og ferietilbod. Det er særskilt på ferietilbod vi kjem dårleg ut, med ein score på 2,9 poeng mot landet som har 4,1 poeng på dette spørsmålet. Trivselen i bustaden er derimot høg, med ein score på 5,1.

Når det gjeld brukarmedverknad, som er den kategorien med lågast poengscore totalt sett både i Herøy og i landet, kjem vi betre ut enn landet på spørsmål om brukaren er med å bestemme innhaldet i individuell plan og om brukaren veit kven som er koordinator. Det spørsmålet vi kjem dårlegast ut på i Herøy, er om brukarmedverknad vert ivaretatt på annan måte enn gjennom individuell plan. Her får vi ein score på 3,6 medan snittet i landet er 4,4.

### **Institusjon (sjukeheim)**

Resultat frå brukarundersøking våren 2017. I denne kartlegginga er det næraste pårørande som har svart på vegne av bebuar på institusjon. Herøy kommune kjem totalt sett betre ut enn landssnittet.

### **Ungdata**

Ungdata er eitt av fleire verktøy som gir oss informasjon om status i oppvekstmiljøet. Vi har i tillegg andre både kvantitative og kvalitative verktøy som vi må nytte når vi skal oppsummere status som grunnlag for strategiar og tiltak.

Resultata frå Ungdata vil bli brukt vidare både på leiarnivå i den enkelte fagavdeling, samt i det tverrfaglege arbeidet, med analyse og vurdering av årsaker og tiltak. I dette arbeidet vil den rapporten som vert kalla Trendrapport Herøy 2017 vere nyttig. Denne viser ei samanlikning mellom svara i 2014 og 2017, og viser dermed positiv og negativ utvikling.

### **Innbyggjarundersøking**

Undersøkinga viser at i snitt er innbyggjarane i Herøy like fornøgd med kommunen som landsgjennomsnittet (4,3 på ein skala 1-6).

Innbyggjarane er mest fornøgd med barnehagane og biblioteket (5,4) og minst fornøgd med transport og tilgjenge (3,1). Spørsmål om møte med kommunen (3,7) og tillit (3,8) kjem også ut med lav score. Desse resultata samsvarar også med resultata for landsgjennomsnittet.

Undersøkinga viser at det er lagt godt til rette for næring og arbeid (4,4) og bustadtilbodet (4,3) i forhold til landsgjennomsnittet

## **7.3 Tilsyn og klagesaker.**

I 2017 vart det gjennomført 23 tilsyn med til saman 60 avvik. 19 tilsyn har gått på bygningar, 1 på skatt, 1 på sentraladministrasjon og 1 på ROP (rus/psykiatri).

Det ligg ikkje føre ein samla oversikt over klagesaker i 2017.

## 8. Fokusområde Økonomi

Kommunen har teke i bruk ein slik økonomisk HANDLINGSREGEL:

- Netto dr. res. 1,75 % av samla driftsinntekter (om lag 12 mill.)
- Driftsfond 10 % av samla driftsinntekter (om lag 65 mill.)
- 20 % egenkapital ved investeringar

Utfordringar på økonomiområdet:

- Driftsutgiftene er høge i høve til inntektene.
- Lave frie inntekter (vi har ikkje eigedomsskatt)
- Lånegjelda er høg.

Mål 2017	Netto driftsresultat skal vere minimum 1,75 % av netto driftsinntekter innan 2020.	Driftsfondet skal vere på 10 % av netto driftsinntekter innan 2020.
Korleis lukkast?	Realistisk budsjettering og god økonomistyring	Realistisk budsjettering og god økonomistyring
Korleis måle?	Rekneskap	Rekneskap
Status 2017	1,47 %	39.642.000 (6,1%)
Ambisjon 2022	1,75 %	65.000.000 (10,0%)
Resultatmål 2019	1,60 %	48.000.000 (7,5%)

### 8.1 Nøkkeltal

Utvikling i lånegjeld og disposisjonsfond

	Lånegjeld	Disp fond
<b>2018</b>	<b>837.860.000</b>	<b>48.986.000</b>
2017	840.732.000	39.642.000
2016	840.261.000	17.492.000
2015	776.977.000	7.615.000
2014	653.110.000	10.642.000
2013	604.802.000	12.070.000.
2012	562.254.000	15.847.000
2011	501.792.000	15.276.000
2010	462.423.000	16.896.000
2009	428.853.000	7.031.000

## Økonomi - Netto driftsresultat i prosent av brutto driftsinntekter

### Gruppert per år

	2014	2015	2016	2017
Herøy (M. og R.)	-6,2 %	0,6 %	6,3 %	1,6 %
Ulstein	1,8 %	2,8 %	2,1 %	0,7 %
Volda	1,9 %	3,1 %	2,7 %	4,6 %
Ørsta	2,6 %	4,3 %	2,5 %	1,1 %
Sula	0,1 %	2,4 %	3,3 %	1,3 %
Gjerdrum	-3,5 %	2,1 %	7,8 %	7,4 %
Songdalen	3,8 %	1,6 %	3,0 %	4,5 %
Kostragruppe 08	0,9 %	2,6 %	4,1 %	3,8 %

Netto driftsresultat i kommunekonsernet utgjorde 1,6 prosent av driftsinntektene i Herøy i 2017. Det er under bransjenorma på 2 prosent. Det er samtidig 2,2 prosentpoeng lavere enn gjennomsnittet i kommunegruppe 8 og midt i laget blant samanlikningskommunane. 2017 og 2016 er dei beste åra kommunane har hatt sidan 2006 når det gjeld driftsresultat.

## Framsikt - Netto lånegjeld i prosent av brutto driftsinntekter

### Gruppert per år

	2014	2015	2016	2017
Herøy (M. og R.)	94,4 %	99,2 %	105,6 %	110,1 %
Ulstein	187,8 %	192,2 %	194,0 %	199,8 %
Volda	89,9 %	93,0 %	99,7 %	110,4 %
Ørsta	78,7 %	78,1 %	82,7 %	95,2 %
Sula	100,9 %	104,7 %	110,4 %	117,3 %
Gjerdrum	93,8 %	107,0 %	111,0 %	107,3 %
Songdalen	92,4 %	92,8 %	91,9 %	86,5 %
Kostragruppe 08	86,5 %	89,6 %	92,7 %	95,9 %

Netto lånegjeld bør haldast under kontroll for å unngå for stor renterisiko, spesielt i tider med lave renter. Netto lånegjeld bør helst vere under 50 prosent av årlege driftsinntekter. Herøy har mykje lånegjeld. Netto lånegjeld i konsernet er 110 prosent av driftsinntektene i 2017. Det er 14 prosentpoeng meir enn gjennomsnittet i kommunegruppa og midt i laget blant samanlikningskommunane. Lånegjelda (gjeldsgraden) har auka kraftig dei siste fire åra.

## Økonomi - Renteeksponert gjeld Andel av brutto driftsinntekter (prosent)

	2014	2015	2016	2017
Herøy (M. og R.)		74,3 %	82,3 %	86,3 %
Ulstein		155,3 %	162,7 %	169,5 %
Volda		72,7 %	81,7 %	92,4 %
Ørsta		50,2 %	58,0 %	71,5 %
Sula		66,5 %	75,8 %	79,8 %
Gjerdrum		78,6 %	83,5 %	80,8 %
Songdalen		73,0 %	74,1 %	67,1 %
Kostragruppe 08		59,4 %	69,2 %	71,5 %

### Gruppert per år

Det er interessant å sjå nærare på den renteeksponerte delen av kommunen sin gjeld. Det vil sei den delen av lånegjelda kommunen sit med renterisikoen på. Det vil sei lånegjelda utanom VAR-sektoren og lån med statleg rentestøtte (oppussing av kommunale bygg av forskjellig type).

Den renteeksponerte delen av gjelda i Herøy utgjorde 86 prosent av driftsinntektene i 2017. Det er 15 prosent over gjennomsnittet i kommunegruppa og midt i laget blant samanlikningskommunane. Herøy har altså høy gjeld, også om ein berre ser på den renteeksponerte gjelda.

#### **Økonomi - Disposisjonsfond i prosent av brutto driftsinntekter**

##### **Gruppert per år**

	2014	2015	2016	2017
Herøy (M. og R.)	1,8 %	1,3 %	2,6 %	6,1 %
Ulstein	4,7 %	3,7 %	5,4 %	5,6 %
Volda	2,3 %	4,9 %	7,9 %	10,3 %
Ørsta	1,7 %	3,8 %	7,2 %	7,9 %
Sula	12,2 %	11,8 %	12,8 %	12,3 %
Gjerdrum	17,3 %	15,5 %	15,3 %	22,3 %
Songdalen	7,2 %	9,1 %	10,7 %	13,9 %
Kostragruppe 08	5,5 %	5,8 %	7,8 %	9,1 %

Disposisjonsfondet er kommunen sine reserver for å dekkje uføresette utgifter og sviktande inntekter. Det bør utgjere 10% av driftsinntektene.

Herøy har eit disposisjonsfond på 6 prosent. Det er et lavt resultat på landsbasis. Det er svakt i forhold til kommunegruppen. Gjennomsnittet i landet og i kommunegruppe 8 er 9 prosent. Herøy er nest lavast blant samanlikningskommunane.

## **8.2 Kommuneopplegget 2019**

### **Det økonomiske opplegget for 2019**

	<b>Kom øk prop mrd kr</b>	<b>Statsbudsj 2019 mrd kr</b>
Vekst i frie inntekter	2,6 - 3,2	2,6
Demografikostnader	1,5	1,0
Pensjon	0,65	0,65
<b>Handlingsrom før satsingar</b>	<b>0,45 -1,05</b>	<b>0,95</b>
Satsingar innanfor veksten	0,2	0,5
Av dette:		
- Opptappingsplan rus	0,2	0,2
- Tidleg innsats skule		0,2
- Opptappingsplan habilitt/rehab		0,1

Dvs at kommunane har 0,45 mrd kr til disp. Herøy har 0,1686% av landets befolkning og Herøy sin del av 2,6 mrd kr blir då nær 4,4 mill kr (kr 760.000,- av 0,45 mrd kr). Utviklinga i Herøy er negativ og i statsbudsjettet for 2019 føreset staten ein reell reduksjon av kjøpekrafta med 0,4% dvs om lag 2,0 mill kr.

**Andre faktorar:**

- - Innslagspunktet for ressurskrevjande tenester aukar med kr 50.000,- utover pris/lønsvekst
- (får tilbakevirkande kraft til 2018 og vil totalt koste kommunane 0,3 mrd kr – vel 0,5 mill for Herøy).
- Nytt innslagspunkt vert då kr 1.320.000,-.
- - Auka rentenivå vil bidra til redusert handlingsrom (700 mill kr i 2019). På sikt vil pensjonspremien bli redusert pga høgare rente.
- - Auka foreldrebetaling og gratis kjernetid i barnehagen (makspris kr 2.990,- per mnd og deretter kr 3.040,- frå 01.08.2019). Gratis kjernetid utvida til å inkludere 2 åringar frå fam med lav innt.
- - Fylkeskommunen som regional utviklingskraft vert redusert (reduksjon i bevillingane på 223 mill kr – 16%)
- - Midlane til regionale forskningsfond vert redusert med 27 mill kr til 183 mill kr
- - Manglar 400 mill kr til bemanningsnorm og skjerpa pedagognorm i barnehagane
- - Skjerpa krav til lærartettheit (1 lærar per 15 elevar 1-4 klasse og 1 lærar per 20 elevar 5-10 klasse)
- - Ingen friske midlar til tidleg innsats og gode læringsmiljø for dei yngste barna.
- - Innføringa av betalingsplikt for rus og psykisk helse. Døgnpris på kr 4.880,- og betalingsplikt frå dag 1.
- - Auka tilskott til rekruttering av psykologer (lovpålagt med psykolog frå 01.01.2020)
- - Ei avsetjing på 156,8 mill kr til Klimasats 2019
- - Ingen auke i bevillingane til flom og skredsikring utover dagens nivå
- - Ingen midlar til nye planleggarar i kommunesektoren
- - Lite midlar til innovasjon og digitalisering
- - Innstramming i kommunane sin handlefridom når det gjeld eigedomsskatt frå 2020
- - Kompensasjonsordning for bortfall av eigedomsskatt på produksjonsutstyr og installasjonar (avsett 71 mill kr)
- - Grunnrenteskatten aukar frå 35,7 til 37% - betyr reduksjon i kommunane sine eigedomsskatteinntekter.

## 9 Resultatvurdering og endringsbehov

### 9.1 Resultatvurdering

#### Folketalsutvikling og sysselsetjing

Folketalsveksten har stoppa opp siste 4 åra, samtidig har talet på arbeidsledige vore høgt (rundt 5 %).

#### Innbyggjarundersøkinga 2017

Undersøkinga viser at i snitt er innbyggjarane i Herøy like fornøgd med kommunen som landsgjennomsnittet (4,3 på ein skala 1-6).

Innbyggjarane er mest fornøgd med barnehagane og biblioteket (5,4) og minst fornøgd med transport og tilgjenge (3,1). Spørsmål om **møte med kommunen** (3,7) og **tillit** (3,8) kjem også ut med lav score. Desse resultatata samsvarar også med resultatata for landsgjennomsnittet.

Undersøkinga viser at det er lagt godt til rette for næring og arbeid (4,4) og bustadtilbodet (4,3) i forhold til landsgjennomsnittet.

#### Lokaldemokratiundersøking 2017

Lokaldemokratiundersøkinga viser at dei folkevalde i større grad enn innbyggjarane meiner at vi har eit godt lokaldemokrati. Det er små avvik mellom vår kommune og landsgjennomsnittet på dei fleste spørsmåla.

#### Brukarundersøkingar 2017

Kommunen scorar om lag på snittet for ulike brukarundersøkingar.

#### Medarbeidarundersøking (10-faktor)

Det er små avvik mellom vår kommune og landsgjennomsnittet på dei fleste faktorane. I forhold til landssnittet kjem kommunen best ut når det gjeld oppgåvemotivasjon og fleksibilitetsvilje.

#### Kommunekompasset

Evalueringa av Herøy kommune etter Kommunekompasset viser at resultatata no ligg godt over gjennomsnittet for kommunar mellom 5000-10000 innbyggjarar. Det kan vere at kommunen framleis har ein gevinst å hente når det gjeld kvaliteten på forvaltningspraksisen, noko som igjen vil gi ein betre og meir effektiv tenesteproduksjon.

#### Kommunebarometeret

Herøy kommune hamnar på ein 133. plass i Kommunebarometeret frå Kommunal Rapport for 2018. Då er det korrigert med omsyn til økonomiske rammevilkår. Dette er opp 84 plassar frå 2017 då kommunen hamna på ein 217. plass. Herøy kommune har i 2018 den beste plasseringa sidan målinga starta i 2010.

Føremålet med barometeret er å gje eit lettfatteleg bilete av korleis kommunen presterer/kor gode tenestene er målt mot resten av Kommune-Noreg.

Det vert spesielt framheva at målt mot folketalet er det ikkje mange kommunar som har færre tilsette enn Herøy som er registrert med vidareutdanning innan psykisk helsearbeid.

#### KOSTRA 2017

Resultatet i Herøy er svakare enn tilrådd i 2017, og betydeleg lavare enn gjennomsnittet i kommunegruppa. Herøy har lite midlar i disposisjonsfond og dermed lita evne til å møte uføresette økonomiske problem. Kommunen har høg netto lånegjeld og er svært utsett for renterisiko.



### **Samla resultatvurdering:**

Folketalsveksten har stoppa opp siste 4 åra, samtidig har skatteveksten også stoppa opp, talet på arbeidsledige har vore høgt (rundt 5 %) og utbetalingane til økonomisk sosialhjelp har auka mykje i 2018. Dette har konsekvensar for den kommunale økonomien og gir store prioriteringsutfordringar.

Kostnadsnivået i tenestene i kommunen er 17 millionar høgare enn gjennomsnittet i kommunegruppe 8 i 2017 og 6-44 millionar høgare enn utgiftene i samanlikningskommunane.

Kommunen har hatt ei positiv utvikling på tenestekvalitet (Kommunebarometeret) og forvaltningspraksisen (Kommunekompasset) siste åra, men på ein del område er det ikkje samsvar mellom ressursinnsats (KOSTRA) og tenestekvalitet (Kommunebarometeret). Dette gjeld der vi brukar forholdsvis mykje ressursar, men kjem dårleg ut på tenestekvalitet.

Tilbakemeldingane frå innbyggjarundersøkinga og lokaldemokratiundersøkinga var grunnlaget for vedtaket om kjerneverdiane **Tillit, Respekt og Samhandling** og utarbeidinga av **Serviceplakaten**.

### **9.2 Endringsbehov**

2017 og 2016 er dei beste åra kommunen har hatt sidan 2006 når det gjeld driftsresultat. Kommunen har heller ikkje hatt eit så stort disposisjonsfond som vi har i dag.

Trass dette var resultatet i Herøy er svakare enn tilrådd i 2017.

I økonomiplanen for 2018-2021 er det lagt til grunn at kommunen skal bruke ca 28,3 millionar kroner for å balansere budsjettet i tillegg 10,0 mill kr i innsparing og 7,45 mill kr i rammeinnsparing.

#### **Kommunestyret gjorde slikt vedtak i K-sak 102/18:**

«Kommunestyret meiner at kommunen heller bør ta sikte på å auke disposisjonsfondet i økonomiplanperioden 2019-2022 enn å tappe det for ca 28,3 mill kr slik det går fram av økonomiplanen for 2018-2021.

Kommunestyret ber difor om at det i samband med budsjettarbeidet vert gjort innsparingar utover innsparinga i K-sak 57/18, m.a. basert på det som kjem fram i denne saka om forbruket på ulike tenesteområde der kommunen har høgare utgifter enn gjennomsnittet for kommunegruppe 8.»

**Vedtak i Kommunestyret - 24.05.2018 sak 57/18:** Kommunestyret vedtek innsparingstiltaka slik dei går fram av vedlagde notat frå kommunalsjefane.

1. Kommunestyret ber om at stillingar vert haldne ledige så lenge det er forsvarleg.
2. Kommunestyret ber om at Kostratal vert tekne med i vurderinga av innsparingstiltak. Andre sektorar enn oppvekst, som ligg vesentleg høgare i Kostratal, må ta større andel av innsparingstiltakta.
3. Kommunestyret ber om at Myrvåg brannstasjon vert oppretthalden.
4. Kommunestyret ber om at Moltu skule held fram i si noverande form.
5. Kommunestyret ber om at tilbodet om privat brøyting vert oppretthalde.

**Kommunestyresak 57/18 24.05.18 gav slikt resultat::**

**Samla innsparing:**

**10.275.200\***

\*Her er det gjort ein summeringsfeil. Det rette talet skal vere 10.015.000.  
I protokollen frå møtet der det står:

«Høgre v/Idar Tarberg kom med framlegg om slikt tillegg til pkt 4 i tilrådinga frå formannskapet: Myrvåg brannstasjon vert oppretthalden på dagens driftsnivå. Framlegget fekk 14 røyster og fall.»

Dette opnar då for å vurdere driftsnivået ved Myrvåg brannstasjon.

Framsikt har gjennomført ei økonomianalyse basert på KOSTRA- tal for 2017. Dette er ein analyse av rekneskap og andre KOSTRA- tal for 2017. Herøy er samanlikna med Ulstein, Sula, Volda og Ørsta (naboar), Gjerdrum og Songdalen (billige og flinke kommunar) og kommunegruppe 8 (middels lett drivne kommunar med mellom 5.000 og 20.000 innbyggjarar og middels inntekter).

I samandraget av rapporten står det at finansane er vurderte på grunnlag av tre nøkkeltal. Netto driftsresultat i prosent av driftsinntektene i Herøy er svakare enn tilrådd i 2017, og betydeleg lavare enn gjennomsnittet i kommunegruppa. Herøy har lite midlar i disposisjonsfond og dermed lita evne til å møte uføresette økonomiske problem. Kommunen har høg netto lånegjeld og er svært utsett for renterisiko

### Oversikt innsparingspotensial ift samanlikningskommunane (mill. kr)

	Ulstein	Volda	Ørsta	Sula	Gjerdrum	Songdalen	Kostragruppe 08
Pleie og omsorg	15,4	-16,3	-23,2	-4,6	-1,1	11,2	-7,9
Grunnskole	-6,5	-11,9	2,6	7,8	17,3	-14,4	-0,6
Adm, styring og fellesutgifter	2,9	0,5	4,6	9,4	-1,5	-4,9	7,3
Barnehage	-6,9	-1,2	-8,4	-5,0	1,7	2,6	-0,9
Sosiale tjenester	3,3	5,7	7,1	11,3	4,3	8,2	1,5
Kommunehelse	4,7	3,8	5,4	2,8	2,8	1,8	1,3
Barnevern	-4,6	4,9	10,6	-6,9	-5,3	0,7	-2,7
Kultur og idrett	4,8	10,5	8,6	11,1	7,4	7,0	4,6
Plan, kulturminner, natur og nærmiljø	1,6	-1,6	0,5	-1,0	-0,9	0,3	0,0
Andre områder	9,0	11,8	11,0	18,4	19,6	9,9	15,1
Brann og ulykkesvern	3,2	0,9	1,3	3,9	4,7	5,1	3,4
Kommunale boliger	4,0	4,0	1,8	1,6	1,3	-3,8	0,5
Samferdsel	0,4	1,9	2,3	9,0	11,2	7,8	7,6
Næringsforv. og konsesjonskraft	-0,9	4,4	3,7	1,6	0,3	-1,0	1,2
Kirke	2,3	0,6	1,9	2,3	2,1	1,7	2,4
<b>Totalt</b>	<b>23,8</b>	<b>6,1</b>	<b>18,9</b>	<b>43,3</b>	<b>44,2</b>	<b>22,5</b>	<b>17,3</b>

Figuren over viser kostnadsforskjellar mellom Herøy og andre kommunar i millionar kroner. Vi ser kor mykje Herøy kan spare ved å drive med same kostnadsnivå som dei andre kommunane. (- er dyrare enn Herøy, + er billigare enn Herøy).

Samla behovskorrigererte netto driftsutgifter i Herøy var 17 millionar kroner høgare enn gjennomsnittet i Kommunegruppe 8 i 2017. Herøy dreiv tenestene 44 millionar kroner dyrare enn Sula og Gjerdrum og 23 millionar kroner dyrare enn Songdalen og Ulstein.

Figuren viser også kva for tenester som vert drive dyrt og billig i Herøy, samanlikna med Kommunegruppe 8 og dei andre kommunane. I forhold til kommunegruppa brukar Herøy meir pengar på desse tenestene: Adm (7 mill), Sosial (2 mill), Helse (1 mill), Kultur (5 mill), kyrkje (2 mill) og diverse tekniske tenester (13 mill). Utgiftene er lavare innanfor PLO (8 mill), grunnskule (1 mill), barnehage (1 mill) og barnevern (3 mill).

PLO vert drive 10-15 mill kroner billigare i Ulstein og Songdalen. Grunnskulen vert driven 8-17 millionar kroner billigare i Gjerdrum og Sula. Administrasjon vert drive 9 mill kroner billigare i Sula. Sosial vert drive 11 mill kroner billigare i Sula. Kultur vert drive 11 mill kroner billigare i Volda og Sula. Samferdsel vert drive 9-11 mill kroner billigare i Sula og Gjerdrum.

NB: Gjennomsnittet i kommunegruppe 8 i PLO vert påverka av at 6 norske kommunar har fått statstilskot til tenesta, og vert drive omtrent utan netto utgifter. Dette påvirker gjennomsnittet for PLO i kommunegruppe 8 kraftig. Det er korrigerert for denne effekten i rapporten, men ikkje i Framsikt analyse.

Framsikt analyse viser at Herøy hadde 4 millioner kroner høgare netto utgifter i PLO enn gjennomsnittet

i kommunegruppe 8. I samandraget skriv Brox at hovudårsaken til lavare utgifter i samanlikningskommunane er:

- - Større grunnskular
- - Mindre utgifter til alle slags kulturtiltak
- - Lavare einingsprisar i eigedomsdrift og vegdrift
- - Billigare administrasjon og politisk styring
- - Billigare brannvesen

I tillegg har eg merka meg fylgjande:

- **Skuleskyss** kostar 1,0 mill meir enn snittet i kommunegruppa 6 skular vart nedlagde i 2009. Dette medførte lengre skuleveg for mange og rett til skyss etter opplæringslova.

Mykje spreidd busetnad i kommunen, gir rett til skyss anten i forhold til avstand til skulen eller smal/dårleg veg utan gangfelt.

- **Fastlege, fysio og legevakt** kostar 4,0 mill meir enn snittet

Funksjon 241:

Her er nokre feilføringar, dyr legeavtale, betaling eksterne som vi ikkje kan styre (NPV, Helfo). Vi ligg lågt ifht kommunal fysioterapi. Legevakt meiner ein å drifte så rimeleg og effektivt som mogleg. Dette vil bli dyrare med nye krav.

Funksjon 243:

Utgiftene er i hovudsak løn. Herøy er organisert med eigen seksjon i dag. Dei fleste kommunar har dette fellesorganisert med psykisk helse. Mogleg har andre kommunar ei anna funksjonsføring enn Herøy. Vi ligg lågt med tilsette ifht psykisk helse, men høgare på rus. Dette området vert slått saman frå 01.01.2019 også i Herøy kommune. Funksjonsføring her kan vi mogleg skjønnsmessig korrigere, då ein i felles seksjon naturleg vil arbeide meir på tvers.

- **Sosiale tenester:** 2,0 mill meir på rettleiing, 1,0 mill meir på rusomsorg, 2,0 mill meir på arbeidstiltak enn snittet.

Funksjon 242 Veiledning

Det er nokre feilføringar her, mellom anna skulle godt over 1 mill vore ført på 281 sosialhjelp. På denne funksjonen er også Solheim dagsenter ført.

Funksjon 243 Rusomsorg

På denne funksjonen er bustadsosiale tenester ført. Det er mogleg at desse tenestene i andre kommunar vert ført på 254 - jf kommentarane vedkomande funksjon 241.

Funksjon 273 Verna arbeid.

På denne funksjonen er mellom anna lærlingane ført med 1,4 mill. Det er og ført vel 0,8 mill vedkomande tiltakspakken. Desse føringane gjer at ein får høge utgifter på desse funksjonane

- **Utleige av bustader:** 1,0 mill meir enn snittet (utleige av bustader gjekk med underskot) Husleigesatsane i Herøy kan vere lågare enn husleigesatsane i samanliknbare kommunar. Vi har i dei siste åra auka husleigesatsane gradvis, men det er fortsatt eit stykke igjen til vi er på antatt marknadsprisnivå.

Ei anna forklaring kan vere at utleigebustadar vert ståande tome med husleigetap som konsekvens i påvente av klargjering for ny utleige. Klargjering kan drage ut i tid, av ulike grunnar, men gjennom

tverrfagleg samarbeid bør i alle fall Herøy kommune bidra til at utleigebustadane er mindre utsette for skadeverk gjennom året og kontraktsforholdet, slik at klargjering for ny utleige vert mindre kostnadskrevjande.

Ei tredje forklaring kan vere knytt til avskrivninga av kommunale bustadar.

- **Drift av kulturbygg:** 3,0 mill meir enn snittet

Herøy kommune har to bygg å drifte, dette gjer nok store utslag. Det er for 2018 og framover iverksett tiltak for å få desse kostnadane ned, men det vil vere vanskeleg å sjå at vi skal greie å hente inn desse kostnadane fullt ut.

Tiltakspakke 2017 er ført med kr. 349 668 på denne funksjonen i 2017. Likeins utgjer fordelte lønsutgifter frå Seksjon Byggedrift kr. 256 155 medan offentlege avgifter og forsikring utgjer om lag kr. 170 000.

- **Kulturskule:** 2,0 mill meir enn snittet

Herøy har ein andel på 34,7% av elevane i grunnskulen som deltek i kulturskulen. Det høgste talet i samanlikningskommunane. Kostragruppe 8 har 16,6%. Viser til Brox sin kommentar i rapporten under tabellen øvst side 51: Høge kostnader kjem av høg dekningsgrad, ikkje av høge utgifter pr brukar.

Utgiftene pr brukar ligg kr 2.900 under gjennomsnittet i kommunegruppa

- **Kyrkje:** 2,0 mill meir enn snittet

Herøy har 3 kyrkjer og 7 gravplassar.

- **Kart/oppmåling og byggesak:** 1,0 meir enn snittet

Området har fått overført 1 heimel frå plan for nokre år tilbake og det gjer nok noko utslag på denne Kostra-analysen. Denne heimelen er i dag overført til funksjon 302 på bakgrunn av lengre sjukmelding. Ein forventar at utgiftene vil vere meir på snittet ved neste analyse.

- **Politisk styring:** 2,0 mill meir enn snittet

Netto utgifter på dette ansvaret er på ca 4,1 mill. Løn (1,5 mill) og møtegodtgjersle (1,0 mill) er dei største enkeltpostane.

- **Administrasjon:** 7,0 mill meir enn snittet

Dette området er vanskeleg å analysere fordi kommunane sin rekneskapspraksis varierer (tolking av skillet mellom teneste og administrasjon), sjå side 56 i rapporten.

- **Brann:** 3,0 mill kr meir enn snittet

Funksjon 338, førebyggjande, er tilfredstillande. Funksjon 339 beredskap er tidlegare utgreidd i sak 17/715 og det er lagt fram fleire modellar for innsparing av beredskapen. Vi driv vi dyrare pga. ekstra brannstasjon i Myrvåg. Ved å legge ned brannstasjonen kan dette gi ei innsparing på 840 000 kr. I sak 17/715 er det og vist til andre tiltak som er mogleg å gjennomføre som gjer at kostnadane vert vesentleg redusert innan funksjon 339.

- **Eigedomsforvaltning:** 3,0 mill kr meir enn snittet

I forhold til budsjettet var det største meirforbruket på dette området i 2017 sviktande husleigeinntekter (ca 1,4 mill) og kommunal drift (1,3 mill).

- **Hamnevesen:** 3,0 mill kr meir enn snittet

Avskrivningar på 1 540 000 kr og 350 000 kr på tiltakspakke er ført her. I tillegg har vi ikkje nok inntekter på kaivederlag for å dekke opp kostnadane.

- **Næringsføremål:** 1,0 mill kr meir enn snittet

Tiltakspakken er ført på funksjon 325, 800 000kr

### 9.3 Andre forhold

- **Interkommunalt samarbeid**

Vanylven kommune har teke initiativ til interkommunalt samarbeid med Herøy på fleire tenesteområde. Rådmannen legg til grunn at samarbeid med andre kommunar skal gje ei innsparing.

- **Bygningsmessige tiltak**

Kommunen har store utfordringar når det gjeld standard på dei kommunale bygningane.

- **Organisasjonsutvikling**

Kommunekompasset, innbyggjarundersøkinga, lokaldemokratiundersøkinga, brukarundersøkingane og medarbeidarundersøkinga (10-faktor) har peika på område der kommunen har eit utviklingspotensial. Dette skal fylgjast opp på ein systematisk måte i heile organisasjonen.

### 9.4 Prioritering

Herøy kommune har ein ambisjon om å vere «ei båtlengd føre» og vere «ein attraktiv kommune å besøkje, bu og arbeide i». Kommunestyret har vidare vedteke ein strategi for utvikling av lokalsamfunnet og organisasjonsutvikling gjennom Samfunnsdelen av Kommuneplanen og Kommunekompasset.

Det er krevjande å finne ein balanse mellom stramme, men fagleg forsvarlege rammer for tenestetilbodet, og investeringsrammer som legg til rette for utvikling, busetjing, næringsetablering og sikrar ein forsvarleg standard på bygningsmassen.

#### **Investeringsbudsjettet:**

Rådmannen har prioritert

- - ei strategisk satsing for busetjing og næringsetablering,
- - forlengje levetida og sikre ein forsvarleg standard på eksisterande kommunale bygningane og
- - nødvendige investeringar for at kommunen skal vere med i utviklinga for modernisering og digitalisering.

Kommunedelplanen for bustadpolitikk vart vedteken i K-sak 14/16. Kommunen har 140 utleigebustader rundt i kommunen. I planarbeidet kom ein fram til kommunen kan selje 30 bueiningar og bruke midlane til å reinvestere i nye einingar. Det er ein føresetnad at kommunen sel bustadane til dei som bur der i dag for at forholdet mellom behov for bustad og tilgjengelege bustader ikkje skal verte forverra. Her er bestilt taksering og starta dialog med dei som bur i bustadane.

#### **Driftsbudsjettet:**

KOSTRA- rapportane konkluderer med at kostnadsnivået i tenestene i kommunen er 17 millionar høgare enn gjennomsnittet i kommunegruppe 8 i 2017 og 6-44 millionar høgare enn utgiftene i samanlikningskommunane.

Gjennom 2016, 2017 og 2018 har administrasjonen arbeidd med å skape balanse mellom kommunen sine utgifter og inntekter m.a.

- Kritisk vurdert tenestenivået i forhold til standarden i dag og kva som er forsvarlege tenester.
- Analysert den administrative organiseringa og bruk av administrative ressursar.

I 2016 vart det trekt inn fylgjande stillingar:

- 1,0 stilling som folkehelsekoordinator/kulturarbeidar
- 0,3 stilling økonomi/personal

I 2017 stod fylgjande stillingar vakante:

- 1,0 stilling rådmann/assisterande rådmann
- 1,0 stilling Servicetorget

I tillegg er 0,8 stilling i administrasjonen i pleie og omsorg inndratt.

I 2018 er

- 1,0 stilling som assisterande rådmann inndratt
- 1,0 stilling i Servicetorget er ikkje budsjettert.
- 1,4 stillingar vakante i økonomiavdelinga/dokumentsenteret fram til avklaring rundt
- samarbeidsprosjektet
- med Vanylven.

I samband med budsjett 2018 vart det gjort vedtak om at det skulle gjerast ein gjennomgang i alle sektorane innan 31.03.2018 med sikte på å finne tiltak som kunne redusere driftskostnadene med 10 mill kr på årsbasis. Tiltaka skulle vere realistiske og gjennomførbare. Dette er tiltak som skal kome i tillegg til rammereduksjonane for sektorane.

### **Kommunestyresak 57/18 24.05.18 vart det gjort vedtak om slik innsparing, gjeldande frå 2019:**

Samla innsparing oppvekst:	2.200.000
Samla innsparing helse og omsorg:	4.765.000*
Samla innsparing samfunnsutvikling:	1.110.200
Samla innsparing stab:	<u>2.200.000</u>

**Samla innsparing: 10.275.000\***

\*Her er gjort ein summeringsfeil. Dei rette tala skal vere 4.505.000 og 10.015.000.

Rådmannen si vurdering er at driftskostnadane framleis er for høge. **For 2019 må inntektene aukast/driftskostnadane reduserast med om lag 13,5 mill kr for å få balanse mellom utgifter og inntekter** (i tillegg kjem evt nye rente- og avdragskostnadar og evt nye tiltak). Vi kan ikkje basere oss på å tappe eit driftsfond som allereie er for lite.

Det er heller ikkje tilfredsstillande å basere seg på årlege rammeinnsparingar for å balansere budsjettet. Det er difor behov for nye permanente innsparingstiltak som vil ha innsparingseffektar på lenger sikt (utover det enkelte budsjettår). Tiltaka må vere realistiske og gjennomførbare.

Rådmannen vil difor rå til at det vert gjort ein ny gjennomgang av drifta med sikte på å finne tiltak som kan skape meir permanent balanse mellom inntekter og utgifter. Her må alle tiltak som **driftsreduksjonar, strukturendringar og interkommunale samarbeidsordningar** vurderast. Slike tiltak bør gjennomførast så raskt det er praktisk mogleg.

Det er difor heller ikkje rom for nye driftstiltak med unntak av tiltak som kan finansierast innanfor driftsramma.

Det bør vurderast om det er mogleg å prioritere tiltak som

- - Tidleg innsats
- - Rus/psykiatri
- - Habilitering/rehabilitering

ved omdisponering innanfor driftsramma.

Eigedomsskatt frå 2020 vil kunne gi ei inntekt på om lag 8-10 mill kr per år forutsett ein skatt på 1 promille av formuesverdien.

Eit budsjett og ein økonomiplan skal vere eit styringsverktøy og om det ikkje er reelt, vil det heller ikkje vere eit styringsverktøy for administrasjon og politikarar.

## 10. Økonomiplan drift 2019-2022

- Økonomiplan drift for 2019-2022 syner korleis Herøy kommune kan redusere sine driftskostnader/auke sine inntekter med med om lag 18,8 mill kr i 2019.
- Dei største endringane skjer gjennom ei ny sak om varige driftsreduksjonar som må gjennomførast tidleg i 2019 for at dei skal kunne få delvis verknad dette året.
- Gjennom budsjettforslaget må samarbeidet med andre kommunar aukast i åra som kjem. Dette er noko som kan føre til reduserte kostnader for alle litt fram i tid.
- Rådmannen har vurdert eigedomsskatt på private hus og hytter. Med 1% av takstverdi vil det kunne gi ei inntekt på minst 7 mill kr. Men ein slik skatt bør ikkje nyttast til drift og ein foreslår heller ikkje denne ordninga i 2019. Etter valet i 2019 må ein imidlertid vurdere dette nøye slik at ikkje tenestene forvitrar i åra som kjem. Rådmannen legg opp til ei innføring av slik skatt frå og med 2021 i sitt forslag til saldert økonomiplan.

I hovudtal kan dette (balansen) settast opp slik (rådmannens tilråding):

	2019	2020	2021	2022
Innsparingar				
Rammeinnsparing, Helse og omsorg	700	700	700	700
Veks i husleige nye kommunale bustadar	0	200	400	800
Andre driftsinnsparingar	0	0	0	0
<b>Sum innsparingar drift</b>	<b>700</b>	<b>900</b>	<b>1 100</b>	<b>1 500</b>
Kalk renter/avskrivning VAR	300	600	900	1 200
Bruk av fonds	9 300	8 500		
Ytterlegare driftsreduksjonar /varige kutt/rammeinnsparingar/vakansar	8 000	10 000	14 500	14 500
Samarbeid, auka inntekter	500	1 500	2 500	3 500
Eigedomsskatt (1,5 promille)			10 000	10 000
<b>Sum auka innt/red kostn</b>	<b>18 100</b>	<b>20 600</b>	<b>27 900</b>	<b>29 200</b>
<b>Tot innsparing/auka innt</b>	<b>18 800</b>	<b>21 500</b>	<b>29 000</b>	<b>30 700</b>
Skal finansiere:				
Driftsrammer høgare enn innt. til fordeling	13 500	13 500	13 500	13 500
Nye tiltak	4 300	3 500	3 000	3 000
Auka renter/avdrag	1 000	4 500	8 500	12 300
<b>Sum til inndekning</b>	<b>18 800</b>	<b>21 500</b>	<b>25 000</b>	<b>28 800</b>
<b>Diff</b>	<b>0</b>	<b>0</b>	<b>-4 000</b>	<b>-1 900</b>

Sidan sist formannskapsmøte har den negative driftsramma blitt redusert med om lag 1,5 mill kr. Dette skuldast reduksjonar innan bla. Søre Sunnmøre Kemnerkontor og Landbrukskontoret. I tillegg er pensjonskostnadane justert ned med om lag 1,3 mill kr. Helse og omsorg manglar 0,7 mill kr i høve til innsparingskravet på 4,4 mill kr i 2019. Dette er lagt inn som ei rammeinnsparing.

Under nye tiltak ynskjer rådmannen å auke sosialhjelpsbudsjettet frå 4,3 mill kr til 7,0 mill kr i 2019 med ei viss nedtrapping dei andre åra i økonomiplanperioden. Basert på årets utbetalingar vil truleg også 7,0 mill kr bli for lite, men rådmannen voner likevel utbetalingane vil bli redusert i 2019 pga redusert arbeidsløyse.

Kommunen har fått om lag 0,4 mill i øymerka statstilskott til ein psykolog nr 2. Reknar ein med at ny psykolog kan starte opp 1 april 2019 blir meirkostnaden dette året om lag 0,275 mill kr som så aukar til 0,5 mill kr frå 2020. Den siste delen, 0,3 mill kr er knytt til kvar dagsrehabilitering. Totalt snakk om 1,8 årsverk, der 0,4 årsverk vert omdisponert i Helse- og omsorgsavdelinga og kr 620.000,- vert gitt som øymerka statstilskott.

### Bevillingar per sektor og område

Oversikta under syner kor mykje den einskilde sektor/område får i bevilling i 2019 før ein har vurdert evt kutt eller nye tiltak.

<b>DRIFTSOVERSIKT (Tall i 1000kr)</b>	<b>Budsjett 2019</b>	<b>Økonomiplan 2020</b>	<b>Økonomiplan 2021</b>	<b>Økonomiplan 2022</b>
Skatt på inntekt og formue	-276 450	-276 450	-276 450	-276.450
Rammetilskott	-217 300	-217 300	-217 300	-217.300
Eigedomsskatt	-	-	-	-
<b>SUM FRIE INNTEKTER</b>	<b>-493 750</b>	<b>-493 750</b>	<b>-493 750</b>	<b>-493 750</b>
Renteutgifter	14 750	14 750	14 750	14 750
Avdrag	24 000	24 000	24 000	24 000
Andre finanskost. ( tap på aksjar, gebyr m.m.)	1 299	1 299	1 299	1 299
Utytte Tussa	-5 230	-5 230	-5 230	-5 230
Statstilskott, rente- og avdragskompensasjon	-2 400	-2 400	-2 400	-2 400
Andre renteinntekter	-3 183	-3 183	-3 183	-3 183
Aktiv forvaltning	-4 300	-4 300	-4 300	-4 300
Andre finansinntekter (gebyr, morarenter m.m.)	-626	-626	-626	-626
Netto rente og finanskostnader	24 310	24 310	24 310	24 310
Nto pensjonsavvik/amortisering av pensjonsav.	-16 593	-16 593	-16 593	-16 593
Netto avskrivningar	-4 090	-4 090	-4 090	-4 090
<b>Sum andre poster</b>	<b>-18 839</b>	<b>-18 839</b>	<b>-18 839</b>	<b>-18 839</b>
<b>TIL FORDELING</b>	<b>-490 074</b>	<b>-490 074</b>	<b>-490 074</b>	<b>-490 074</b>
Politisk leing	4 149	4 149	4 149	4 149
Administrativ leing	1 835	1 835	1 835	1 835
Andre Overføringar (Kyrkje, revisjon m.m)	13 220	13 220	13 220	13 220
<b>STAB</b>				
Servicetorget	3 245	3 245	3 245	3 245
Dokumentsenter og politisk sekretariat	4 136	4 136	4 136	4 136
Økonomiavdelinga	5 371	5 371	5 371	5 371
Personal- og organisasjonsavdelinga	7 356	7 356	7 356	7 356
IKT	7 433	7 433	7 433	7 433
Eigedom	19 243	19 243	19 243	19 243
<b>OPPVEKST</b>				
Barnehageavdelinga	71 369	71 369	71 369	71 369
Grunnskuleavdelinga	115 255	115 255	115 255	115 255



<b>HELSE OG OMSORG</b>				
Administrasjon Helse og omsorg	1 335	1 335	1 335	1 335
Avdeling for Barn, Familie og Helse ink NAV	56 950	56 150	55 650	55 650
Pleie- og omsorgsavdelinga	112 600	112 600	112 600	112 600
Bu- og habiliteringsavdelinga	40 076	40 076	40 076	40 076
Tenestekoordinerer	8 740	8 740	8 740	8 740
<b>SAMFUNNSUTVIKLING</b>				
Kulturavdelinga	8 991	8 991	8 991	8 991
Utviklingsavdelinga	7 120	7 120	7 120	7 120
Landbruk	1 245	1 245	1 245	1 245
Brannvern	8 297	8 297	8 297	8 297
Anleggs- og driftsavdelinga	9 172	9 172	9 172	9 172
<b>Sum fordelt til driftsrammer</b>	<b>503 574</b>	<b>503 574</b>	<b>503 574</b>	<b>503 574</b>
Avsetjing til disposisjonsfond	-	-	-	-
Kalkulatoriske renter/avskrivningar sjølvkost	-300	-500	-700	-900
Bruk av disposisjonsfond	-10 000	-5 000	-	-
Ytterlegare driftsreduksjonar/nedbemanninger	-7 500	-10 000	-12 500	-12 500
Samarbeid/auka inntekter/auka folketal	-500	-1 500	-5 000	-5 000
Overføring til investeringsrekneskapen	-	-	-	-
<b>Netto disposisjoner</b>	<b>-18 300</b>	<b>-17 000</b>	<b>-18 200</b>	<b>-18 400</b>
<b>Balanse</b>	<b>-4 800</b>	<b>-3 500</b>	<b>-4 700</b>	<b>-4 900</b>
Tiltak som skildra (innsparing/nye tiltak)				
Til renter og avdrag og nye tiltak	-4 800	-3 500	-4 700	-4 900

Ein forventar relative stabile inntekter i økonomiplanperioden. I 2018 berekna vi skatteinntektene og rammetilskottet ved å bruke faktisk skatteinntekter 2017 + statens prognose for skattevekst 2018 og rekna rammetilskottet ut i frå det. Det synte ein vekst i frie inntekter frå vårt budsjett 2017 til vårt budsjett i 2018 på kr 1.600.000,-. For 2019 vel vi å bruke tala frå Grønt Hefte for desse berekningane. Det kan vere at skatteinntektene vert berekna for høge (auke på nær 10,0 mill kr sett i høve til budsjett 2018), men rådmannen har valgt å legge seg på dette nivået. Budsjetterte skatteinntekter og budsjettert rammetilskott 2019 er om lag 14,0 mill kr høgare enn i 2018.

Basert på vedtak K-sak 101/18 (Budsjett 2019 og økonomiplan 2020-2022 – Investeringsiltak i kommunale bygg) og K-sak 100/18 (Budsjett 2019 og økonomiplan 2020-2022 – Investeringsiltak Anleggsprosjekt), nokre små investeringar frå Helse og omsorg, Oppvekst og IKT samt ynskje om nye bilar og maskiner i anleggsavdelinga blir investeringane i økonomiplanperioden særst store. Brutto investeringar i 4 års perioden blir på i overkant av 400,0 mill kr eks vidareutlån. Det gjer at vi framover får ein stor auke i finanskostnadane som må finansierast gjennom reduksjonar i driftsrammene og/eller nye inntekter. I tillegg skal minsteavdragsprinsippet endrast gjennom ny kommunelov, noko som gjer at Herøy kan få auka sine avdrag med om lag 6,0 mill kr i høve til dagens regelverk.

Underskotet i økonomiplanen (2019-2022) må finansierast ved hjelp av driftsreduksjonar, bruk av fonds og evt nye inntekter. Skal sistnemnde vere aktuelt må ein gjere vedtak om det minst 1 år før inntektene kan krevjast inn.

For å få både budsjett og økonomiplan i balanse har rådmannen saldert med bruk av disposisjonsfond

9,3 mill kr i 2019 og 8,5 mill kr i 2020. Rådmannen legg til grunn det ikkje er mogleg å få til nødvendige driftsreduksjonar allereie i 2019, men at drifta skal takast ned med 14,5 mill innan 2021 i tillegg til innsparing gjennom samarbeidstiltak på 2,5 mill kr.

Slik dagens framlegg til budsjett og økonomiplan ligg føre, klarer ein ikkje målsetjinga om eit netto driftsresultat på 1,75%.

### Investeringar

Dei største tiltak i økonomiplanperioda kan ein setje opp slik:

Tiltak	Mill kroner
Kommunale bustadar	41,1
Oppgradering av 4 skulebygg	33,6
Opparbeiding av 3 byggefelt	31,5
VAR området	30,0
Oppgradering av sjukeheimane	25,0
Nye kaier Mjølstadneset	21,0
Byutvikling (sjå vedlegg)	20,0
Fosnavåg Brannstasjon og driftsbase	18,0
Veg Leine-Voldsund	10,0
Hall ved einedalen skule (sluttfinansiering)	8,0
Ei mengd mindre tilta	111,6
<b>SUM</b>	<b>319,8</b>

Den samla utviklinga i rente og avdragskostnadane ser de i tabellen nedanfor forutsett at dei skisserte investeringsprosjekta vert vedtatt i økonomiplanperioda.

	2019	2020	2021	2022	SUM	Tekst
<b>Samfunnsutvikling</b>						
Byutvikling	5 000	5 000	5 000	5 000	20 000	Pri
Avskjerande grøft Kvalsund			400		400	
Grøft overvatn Huldalsvegen	300				300	Pri
Ny kaihøgde ytre Allmenningskai	5 500				5 500	Pri
Trafikktryggingstiltak		1 500	1 500	1 500	4 500	Pri
Tursti Myklebustvatnet				1 200	1 200	2020-2021
Tursti Djupvikvatnet			3 000		3 000	
Bergsøy Kunstgrasbane nytt dekke		500	2 500		3 000	2019-2020
Jektenaust m.m.	2 400				2 400	Pri
Gangveg i sentrum	600				600	
Dragsund bustadfelt	1 000	9 000			10 000	Pri
Bø/Arhaug bustadfelt	6 500				6 500	Pri
Stokksund bustadfelt		1 000	14 000		15 000	
Mjølstadneset næringsområde	625				625	
Eggesbønes næringsområde		1 500	1 500	5 000	8 000	Sjølvsfinansierande
Eggesbønes næringsområde. Planleggingsmidlar	250				250	Pri
Mindre parkeringsplass Frøystad				1 000	1 000	2020-2022
Mindre prosjekt i bustadfelt	750				750	
Bru til Herøy gard	300	3 000			3 300	Pri
Veg og parkering Rundavegen			600	800	1 400	2020-2021

Veg Flusund				5 000	5 000	
Kaier på Mjølstadneset		1 000	20 000		21 000	2020-2021
Oppgradering av Grønhaugvegen				1 250	1 250	
Oppgradering av veg Kleppeåsen	700				700	
Oppgradering av veg til Marine Sales				750	750	
Oppgradering av Vikevegen (til Vikeskaret)				5 000	5 000	
Parkeringsplass Fosnavåg Sentrum	2 000				2 000	
<b>Eigedom</b>						
Asbestsanering		1 000	1 000		2 000	
Asfaltering ved kommunale bygg	250	500	500		1 250	
Brannsikring av kommunale bygg	250	1 000	1 000	1 000	3 250	
Desentralisert ventilasjon		2 000	2 000		4 000	
ENØK tiltak		1 000	1 000	1 000	3 000	
Kommunale bustadar	1 600	16 500	11 500	11 500	41 100	
Leikeplassar		500	500		1 000	
Herøy rådhus	3 000				3 000	
Offentleg toalett Goksøyra	650				650	
Bergslia barnehage	950				950	
Myrsnipa barnehage	600				600	
Bergsøy skule Blåhaugen	1 100				1 100	Sluttfinansiering
Bergsøy skule Borga	5 000	500	10 500		16 000	
Einedalen skule, hall	8 000				8 000	Sluttfinansiering
Stokksund skule	6 000				6 000	
Ytre Herøy ungdomsskule	500	5 000	5 000		10 500	
Herøy omsorgssenter Raud/Grøn avd	4 000	6 000	10 000		20 000	
Myrvåg omsorgssenter				5 000	5 000	2020-2022
Sjukeheimsvegen 14	1 300				1 300	
Storebakken 3	800				800	
Fosnavåg brannstasjon & driftsbase	18 000				18 000	Pri
Herøy kulturhus og idrettshall	2 000	7 000			9 000	
<b>Andre investeringar</b>						
Bibliotek, inventar	200				200	
Digitalt satsing oppvekst	1 540	970	250		2 760	
Utsyr/inventar Oppvekst	500	300	-	-	800	
Utstyr til sjukeheim, kjøkken og teknisk drift	250	250	250	250	1 000	
Digialisering av arkiv Landbrukskontoret	215	215			430	Fin. av fonds
Flishoggar	350				350	
FV 18 Leine-Voldsund		10 000			10 000	
Høgdeberedskap				3 000	3 000	
Investeringsmidlar SSIKT	2 265				2 265	
Lokale investeringsmidlar IKT	2 125	2 125	2 125	2 125	8 500	
Kryssing av Fosnavåg hamn	1 500				1 500	Pri
Lastebil		2 200			2 200	Innbyttepris trekt frå

Ny vaktbil				900	900	
Prosjekt e-Rom 2019	400				400	
Tilhengar til til kjemikaliedykker, utstyr etc	100				100	
Toalettbygg i parken	1 100				1 100	Pri
Traktor Havila stadion	500				500	
<b>SUM</b>	<b>91 170</b>	<b>79 560</b>	<b>94 125</b>	<b>51 275</b>	<b>316 130</b>	

Utbyggingar iflg kloakkrammeplanen	7 500	7 500	7 500	7 500	30 000
<b>SUM INVESTERINGAR I VAR OMRÅDET</b>	<b>7 500</b>	<b>7 500</b>	<b>7 500</b>	<b>7 500</b>	<b>30 000</b>

Vidareutlån Formidlingslån/startlån	10 000	10 000	10 000	10 000	40 000
Finansiert av lån i Husbanken	-10 000	-10 000	-10 000	-10 000	-40 000
Eigenkapitalinnskott i KLP	1 400	1 400	1 400	1 400	5 600
Bruk av fonds Eigenkapitalinnskott KLP	-1 400	-1 400	-1 400	-1 400	-5 600
<b>SUM FINANSINVESTERINGAR</b>	<b>0</b>	<b>0</b>	<b>0</b>	<b>0</b>	<b>0</b>

	2019	2020	2021	2022	Sum
Finansiering	98 670	87 060	101 625	58 775	347 005
Bruk av fonds	-215	-215			-430
Sal av tomter etc	-1 655	-3 045	-5 125	-7 275	-17 100
Lånefinansierte prosjekt som utgår (EPC)	-7 000				-7 000
Statstilskott, kommunale bustadar			-2 000	-4 500	-6 500
<b>Lånebehov (eks vidareutlån i Husbanken)</b>	<b>89 800</b>	<b>83 800</b>	<b>94 500</b>	<b>47 000</b>	<b>315 100</b>
					-
Rentekostnader 2,10% (halve 2019)	1 130	1 890	1 850	1 850	6 475
Rentekostnader 2,25% (halve 2020)		1 000	2 000	2 000	5 000
Rentekostnader 2,40% (halve 2021)			1 070	2 230	3 390
Rentekostnader 2,50% (halve 2022)				670	670
Avdragskostnader nytt regelverk		2 000	4 100	6 500	12 600
Reduserte renter ord avdragsbetalingar 25 mill	-130	-390	-520	-750	-1 790
<b>Auka finanskostnader</b>	<b>1 000</b>	<b>4 500</b>	<b>8 500</b>	<b>12 500</b>	

## Gjeldsutviklinga i økonomiplanperioden

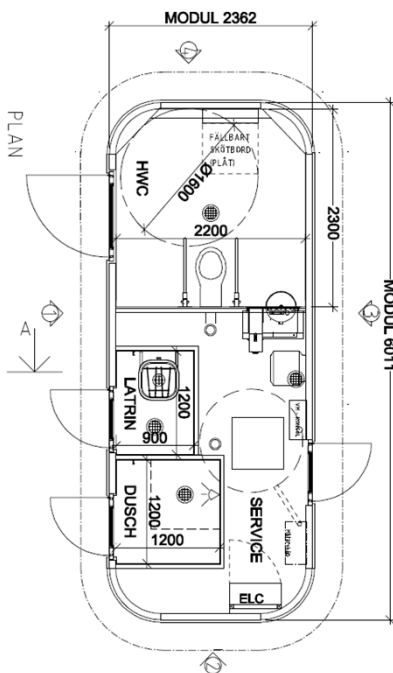
	2019	2020	2021	2022
Brutto gjeld per 01.01	876 000	950 800	1 017 600	1 093 300
Ny gjeld i perioden	99 800	93 800	104 500	57 000
Årlege avdrag	25 000	27 000	29 100	31 500
Årleg gjeldsauke	74 800	66 800	75 400	25 500
<b>Netto gjeld per 31.12</b>	<b>950 800</b>	<b>1 017 600</b>	<b>1 093 300</b>	<b>1 118 800</b>

Basert på forslaget vil kommunes gjeld auke med om lag 242,8 mill kr i økonomiplanperioda. Ikkje alt dette er kommunalt renteberande gjeld. Per 01.01.2019 utgjør kommunens vidareutlån (husbanken), lån til VAR sektoren og rentekompenserte lån i alt om lag 220,0 mill kr. Per 31.12.2022 vil desse låna utgjere om lag 265,0 mill kr. Dvs at den gjeldsveksten kommunen sjølv må finansiere aukar med om lag 197,8 mill kr. I tillegg er nokre av investeringane sjølvfinansierande på litt sikt som t.d. utleigebustadar og industriområde Eggesbønes.

## Kommentarar til nokre av investeringsprosjekta – Sektor Samfunnsutvikling

### Toalettbygning i parken - 2019

Etablering av kombihus med toalett, dusj og latrine (tøming for m.a bubilar) i parken . Det er innhenta tilbod der huset har LED lyshåndtak som indikerer ledig/opptatt med grønt og rødt lys, kortbetaling på alle tre rommene. Fasade i lakkerte stålplater med antigriffitimiddele, flatt tak i beslått stålplater, pulverlakkerte dører med vertikale eller horisontale spor og tidslåsing. Huset er av type Tetragon med beste vandalsikkerhet. Laminatplater i tette profiler, interiør og utstyr i rustfritt stål, varme og ventilasjon og fliser med sluk på gulvet. Toalettbygninga er komplett og vert løfta på plass.



## **Jektenaust - 2019**

Dette omfattar grunnarbeid for oppføring av naust til sunnmørsjekta Anna Olava og utviding av parkeringsplassen ved Herøy Gard med etablering av kaifront (ikkje sjøve naustet). Prosjektet er forankra politisk i K-sak 105/16 der kommunen gir si tilslutning til å utvikle Herøy kystmuseum med etablering av naust med formidlingsbygg til jekta. Prosjektet er eit samarbeid med stiftinga Sunnmøre Museum og det vert pr. i dag arbeida med innsamling av midlar til bygging av naustet. Det er utarbeidd skisser og prosjektet kan sjåast på som oppstarta.

## **Bergsøy kunstgrasbane – Frå 2020**

Det er stort behov for rehabilitering av Bergsøy KGB 1. Bergsøy IL Fotball har bygd hall på delar av bana. Dette tiltaket gjeld oppgradering av dekke på restarealet ute. Dette er no meir enn 10 år gammalt og ein kan søkje om tippemidlar til dette føremålet. Her har vi sett inn brutto kostnad. Tippemidlane vil vi evt få utbetalt om nokre år.

## **Høgdeberedskap og ny vaktbil (Brannvern) - 2022**

Dette er høgdelift til brannvern og ny vaktbil til brannvernet . Ein foreslår å utsetje desse investeringar til ein har konkludert organisering av brannvernet saman med nabokommunar.

## **Traktor Havila stadion - 2019**

Herøy kommune eig stadionområdet og Bergsøy idrettslag fotball har driftsavtale med kommunen på stadionområdet. Slik avtala er utforma så skal kommunen stille med utstyr og materiell til dette vedlikehaldet medan Bergsøy idrettslag fotball skal stå for det fysiske arbeidet i hht. driftsavtalen. Traktoren som i dag er i brukt, til dette føremålet er sliten og treng ein god del vedlikehald m.a. er bremsesystemet i dårleg forfatning.

## **Byutvikling**

Eigen plan, sjå vedlegg utsent til sak i formannskapet 13.11.2018

## **Andre kommentarar på investeringsprosjekt Samfunnsutvikling**

### **2019**

#### **Bibliotek – Inventar**

Inventaret i biblioteket treng modernisering og oppgradering. I dette ligg det både kontormøbler, men og møbler i sjøve biblioteket

#### **Bø/Arhaug bustadfelt**

Prosjekta gjeld utbygging av infrastruktur for å legge til rette for bustadutbygging i kommunale felt. I summane er det ikkje tatt høgde for inntekter ved sal av bustadtomter. Utbygging av infrastruktur i regulert felt, kommunen eig delar av arealet. Pr. dags dato er det ikkje utbygd med offentleg avlaup, tiltaket heng difor saman med prioritering av utbygging utanfor feltet i handlingsplan for avlaup. Det er ikkje ført fram vatn til området, men grendalaget er i dialog med Herøy Vasslag SA med sikte på å løyse det innan kort tid.

#### **Digitalisering av arkiv**

Prosjektet gjeld digitalisering av landbruksarkiv for Herøy, Ulstein og Hareid fram t.o.m. 2017.

Kommunane ønskjer å gi eit best mogleg tilbod og god service når det gjeld tilgong på informasjon til sine innbyggjarar. Ved å gjere arkiva våre digitalt tilgjengelege kan prosessar retta mot kommunen sine innbyggjarar bli forenkla og forbetra. Informasjonsnivået vil bli betre og høgare, noko som igjen sikrar at ein kan treffe raskare og betre avgjerder i den offentlege sakshandsaminga. Resultatet av det digitaliserte materialet skal ha same informasjonsverdi som dagens papirarkiv for interne og eksterne brukarar, men lettare tilgjengeleg og med enklare og meir fleksibel atffinjing. Prosjektet er søkt finansiert ved å nytte dispensasjonsfondet frå samarbeidet om Søre Sunnmøre landbrukskontor. I dag står det ca 1,2 mill kroner på fondet som høyrer til kommunane etter fordelingsnøkkelen i vertskommuneavtalen. Ein har god erfaring med digitalisering av arkiv med visning til prosjektet i Herøy kommune på byggesak. IKA (interkommunalt arkiv) har vore kontakta for å gi eit estimat på arbeidet. Det ligg på om lag 1 000 000 kr for alle kommunane og omfattar arkiv på gards- og bruksnummer, viltforvaltning og protokollar frå landbruksnemndene. Alle arkiva har skarpe skilje kommunevis.

Estimerte kostnader er :

Gardsarkiv om lag kr. 690.000,-

Møtebøker for landbruksnemndene 1964-1995 om lag kr. 150.000,-

Viltforvaltning om lag kr. 140.000,-

Prisane er som nemnt ovanfor henta frå eit prisoverslag frå IKA Møre og Romsdal datert 15.12.2017 der ein anslår samla investering til 1 000 000kr. Ein legg til grunn den same kostnadsfordelinga som i vertskommuneavtalen med slike fordelte kostnader:

Herøy 43% - 430.000 kroner

Ulstein 29% - 290.000 kroner

Hareid 28% - 280.000 kroner

## **Flishoggar**

For å kunne høge og kviste tre langs kommunal veg. Det vil vere langt meir effektivt å ha ein flishoggar for å kunne flise opp greiner på staden.

## **Generelt på Mjølstadneset**

Eit større areal er reservert med sikte på utbygging. Det vil vere naudsynt med midlar for å ferdigstille området og tekniske anlegg. Her er det ikkje berekna salsinntekter då her har våre ei etappevis utbygging over lang tid.

## **Grøft for overvatn i Huldalsvegen 2019**

Eksisterande kanal i Huldalsvegen er i dårleg stand og overvatnet skal leggst i rør. Løyvinga for 2018 vart for lav i forhold til kostnadane med rør og kryssinga av fylkesvegen.

## **Kryssing av Fosnavåg hamn**

Kommunen ynskjer å få etablert ein tilkomst over hamna saman med private aktørar. Vågsholmen, Urholmen og ytre del av Nørevågen vil, når dette er ferdig utbygd, truleg busetje rundt 500 personer og infrastruktur over sundet vil vere viktig for å binde saman bydelane. Tilrettelegginga som er under planlegging med tur, promenade og offentlege rom vil gi ein meirverdi også for andre enn dei som bur på Vågsholmen. Private har i samarbeid med lokale bedrifter funne ein god måte til å gjennomføre prosjektet med omsyn til teknologi og komponentar som er godt utprøvde. I sitt brev skisserer private aktørar årlege servicekostnader på om lag 35 000 kr eks. mva og at prosjektet har ei estimert kostnad på 3 millionar kr. eks.mva.

## **Mindre prosjekt i bustadfelt**

Det er ymse snuplassar og andre tiltak for å betre/rette opp infrastruktur i eksisterande felt.

### **Ny Bru til Herøy Gard (2019-2020)**

Dagens bru er i dårleg stand. Summen er delt i to for å kunne starte prosjektering året før bygging.

### **Ny kaihøgde på Almenningskaia**

I tråd med K-sak 37/17. Omfang er ikkje avklart pr. dags dato, Ein tenker prosjektering i 2019 og bygging i 2020. Kostnadskalkylen er usikker då omfang ikkje er kjent. Heving av kainivå vil medføre tilstelling og tilpassing til kringliggande bygg/plass.

### **Nytt industriområde på Eggesbønes 2019 - ekstra løyving**

Etablering av nytt industriområde på Eggesbønes. Behov for ekstra løysing pga.overskridingar. Prosjektet er komplisert og ein ber om 200 000 kr slik at totalramme vert 1 200 000kr. Prosjektet forventes ferdigstilt i 2019.

### **Oppgradering av veg Kleppeåsen**

Tidlegare har delar av den kommunale vegen over Kleppeåsen blitt utbetra. Dette prosjektet gjeld oppgradering vidare. I 2018 er det bevilga 300 000kr til prosjektet med fullfinansiering i 2019.

### **Parkeringsplass i Fosnavåg sentrum**

Innregulert parkeringsplass mellom parken og Djupedalen. Grunnerverv for etablering av parkeringsplassen vart gjort i 2018.

### **Tilhengar til kjemikaliedykker utstyr og overflateredning.**

Herøy brann og redning treng ein skaphengar til kjemikaliedraker og overflateredningsutstyr slik at det er raskt å få det med ut i aksjon.

### **Vidare utbygging av Dragsund bustadfelt (2019-20)**

Prosjekta gjeld utbygging av infrastruktur for å legge til rette for bustadutbygging i kommunale felt. I summene er det ikkje tatt høgde for inntekter ved sal av bustadtomter. Forlenging av eksisterande veg i Dragsund bustadfelt. Ein vil då løyse nokre utfordringar med overvatn i området, samt klargjere fleire tomter for salg.

## **2020**

### **Bustadfelt i Stokksund (2020-21)**

Prosjekta gjeld utbygging av infrastruktur for å legge til rette for bustadutbygging i kommunale felt. I summene er det ikkje tatt høgde for inntekter ved sal av bustadtomter. Større privat reguleringsplan, kommunen eig ikkje noko areal for bustadtomter. Inneberer også oppgradering av kommunal veg fram til området og etablering av avlaupsløysing utanfor feltet.

### **FV 18 Leine- Voldsund (G/S veg)**

I investeringsprogram for fylkesvegar 2019-27 ligg prosjektet under posten Utbetringar (Andre Investeringar på eks.veg/flaskehalsar). I programmet ligg prosjektet inne med ein kostnad 42 mill.kr



og gjeld breidde utviding av vegen. Det er lagt til grunn at kommunen må dekkje kostnader til g/s veg langs fylkesvegen.

Historie:

Investeringsprogram 2017-2023 fekk prosjektet ny prioritet 8 (frå 11).

Investeringsprogram 2018-2024 fekk prosjektet ny prioritet - Uprioritet (8) med kommentar-

Alle tiltak som var omfatta av eksisterande investeringsprogram (og som no ikkje er prioritert), i lag med forslag til ein del nye tiltak, er tatt med i ei uprioritert liste, sortert etter vegnummer. Slik blir vurderingane våre meir gjennomsluktige, og det blir lettare å sjå kva prosjekt som har vore særleg vurdert. Ikkje alle desse prosjekta er kostnadsrekna. I tillegg har vi synleggjort på nedste linja kor mange andre innspel vi har registrert for gjeldande programområde. Sjølv om dette er fornuftige prosjekt, finn vi ikkje at det er fagleg tilrådeleg å prioritere desse i 10-årsperioden, med grunnlag i det store behovet for tiltak på andre område og dei tilgjengelege økonomiske rammene. Ein legg inn ei startløyving for prosjektet i 2020.

### **Nye Kaier på Mjølstadneset (2020-21)**

I samband med ei større utbygging på austleg del av Mjølstadneset, vil det vere behov for to nye kaier. Det er ikkje tatt med kostnad med kommunal oppfølging av prosjektet i kostnaden. Det er sendt søknad om støtte på til kystverket, ein får ikkje svar på søknaden før statsbudsjettet er ferdig i oktober. Det ligg inn fullfinansiering av tiltaket i økonomiplanen. Prosjektet vert flytta ut i tid då tilbakemeldingar frå SILFAS AS viser at tiltaket ikkje får si realisering i 2020

### **Nytt industriområde på Eggesbønes (2020-2022)**

Det er tidlegare gjeve ei løyving på utbygging av byggesteg 1 på 10 000 000kr. Denne delutbygginga er ute på anbod i oktober/november 2018 og vert oppstarta etter dette.

Det er under regulering eit større industriareal på Eggesbønes (ved Marine Harvest) som omfattar vidare delutbyggingar. For å selje tomteareal er det naudsynt med utfylling i sjø og bygging av infrastruktur. Full utbygging av industriområdet slik som reguleringa ligg før, vil etter 2018 prisar kome på mellom 80 og 90 mill (grovt estimert). Ein ser her føre seg ei etappevise utbygging og ein vil vere avhengig av andre nærliggande prosjekt for å få tilstrekkeleg med steinmasser til prosjektet.

### **Trafikktryggingstiltak (2020-22)**

Finansiering av tiltak etter gjeldande trafikktryggingssplan.

## **2021**

### **Avskjerande grøft på Kvalsund**

Det skal gravast ei grøft for å lede overvatn frå byggefeltet og til elva som kryssar Teigevegen, elva har utløp i sjøen ved småbåthamna. Dette er eit prosjekt som ein ser som naudsynt for å betre problem med overvatn i og gjennom byggefeltet.

### **Rundavegen, veg og parkering (2021-22)**

Opprusting og asfaltering av vegen frå brufestet og til der turstien starta, der vert det sett opp bom og laga parkeringsplass for turgåarar. Vil kunne avlaste parkeringsplassen i Goksøyra.

### **Turveg Djupvikvatnet**

Sti med belysning rund delar av Djupvikvatnet (resterande del er eksisterande veg i dag).

**2022**

### **Mindre parkeringsplass (HC-prioritet) Frøystad**

Mindre parkeringsplass Frøystad som er regulert til offentlig HC parkeringsplass. Parkeringsplassen ligg i tilknytning til friområdet ved grusbana

### **Oppgradering av Grønhaugvegen**

Fleire bustadprosjekt er under planlegging i området og eksisterande veg er smal og dårleg.

### **Oppgradering av veg til Marine sales 2018**

Kommunal veg til næringsområdet ved Marine Sales i Stokksund treng oppgradering.

### **Oppgradering av veg Vikevegen (frå Toftestøvegen)-Vikeskaret (nytt 2019)**

Kommunen har trafikkale utfordringar i tilknytning til Toftestøvegen og Vikevegen som kommunen, uavhengig av ei utbygging etter vedteken utbyggingsavtale med utbyggarar i Myklebuståsen, må få rydda opp i. Ein tenkjer her på vegstykket av Vikevegen frå Toftestøvegen til Vikeskaret. Spørsmålet om oppgradering var handsama i K-sak 109/18.

### **Veg Flusund**

I samband med privat utbygging etter reguleringsplan for Indre Bergsøy må ein pårekna at kommunen må stå for delar av infrastrukturen utanfor feltet. Prosjektet er avhengig av at privat utbyggar realiserer sine planar.

### **Tursti Myklebustvatnet**

Sti med belysning om lag frå Blåhaugen til idrettsområde. Omfattar bygging av ein 450 meter lang tursti frå Grusholvegen til kunstgrasbana til Bergsøy IL. Kan få 1/3 i støtte (spelemidlar) evt. støtte vert som oftast utbetalt 2-3 år etter at prosjekta er ferdige.

### **Sektor Stab (Eigedom)**

2019 (startår)

#### **Asfaltering ved kommunale bygg**

Budsjettpost for asfaltering av uteområde ved kommunale bygg. Vi har i 2018 asfaltert uteområdet ved Leikanger skule og grendahus og ynskjer å ferdigstille tilsvarande arbeid for andre uteområde og parkeringsplassar ved kommunale bygg.

#### **Brannsikring av kommunale bygg**

Budsjettpost for lukking av branntekniske avvik i kommunale bygg. Kommunen sin bygningsmasse er i dårleg forfatning og det er behov for midlar i heile økonomiplanperioden for å lukke avvik som har direkte konsekvens for liv og helse. Mellom anna står vi føre ei omfattande oppgradering av brannalarmanlegg i ulike bygg, som på grunn av alder ikkje lenger er mogleg å skaffe reservedelar til.

### **Kommunale bustadar**

Sjå detaljerte opplysningar i vedlegget: Kommunale bustadar i Økonomiplanperioda.

## **Herøy Rådhus**

Tilrådinga for Herøy rådhus er såleis som fylgjer:

- Ny personheis
- Rehabilitering av fasade, vindu og varmeanlegg.

Saman med overførte løyvingar frå 2018-budsjettet får prosjektet ein samla budsjettpost på kr. 6,4 mill.

## **Offentleg toalett, Goksøy**

Tiltaket omhandlar naudsynt ombygging for å sikre heilårsdrift av offentleg toalett i Goksøyra.

Kommunestyret vedtok ved handsaminga av budsjett 2018 at det offentlege toalettet i Goksøyra skulle ha heilårsdrift. Heilårsdrift inneber auka driftskostnader for eigedomsavdelinga, særleg til reinhald, straum og avfallshandtering. I tillegg er ikkje toalettbygget, leidningsnett og vanntilførselen sikra mot kulde og frost. Årets varme sommar og tørke har også vist til fulle at vasstilførselen til toalettet ikkje er god nok. Driftspersonell, inklusiv Herøy brann og redning, seksjon byggdrift og eigedomsleiar, har såleis etterfylt eksisterande vasstank fleire gongar på grunn av tørke.

Heilårsdrift er såleis ikkje mogleg å gjennomføre slik den tekniske tilstanden i dag er.

Totalt sett må toalettfasilitetane oppgraderast for å sikre både vassforsyning og vinterdrift. Dette inneber både oppgradering av sjølve toalettbygget i tillegg til ei oppgradering av eksisterande leidningsnett og vasstank. Totalt sett får ein då eit oppgradert bygg som taklar vinterkulde i tillegg til at sanitærutstyret forbruker mindre vatn samstundes som vannkapasiteten vert utvida frå 2000 l. til 10 000 liter. Alternativt kan heile toalettbygget skiftast ut med eit moderne og frefabrikkert toalettbygg. Ledningsnett og vanntilførsel må uansett oppgraderast dersom heilårsdrift skal gjennomførast.

## **Bergslia barnehage**

Tiltaket omhandlar naudsynt rehabilitering av yttertak, fasadekledning og vindu.

Det er ønskeleg med ei mindre utviding av avdelinga for 3-6 år i barnehagen ved at fasadefront vert flytta om lag 1 meter ut. Bruksarealet vert med ei slik løysing auka med om lag 5 m<sup>2</sup>, men gir betre plass til utstyr og auka leikeareal på golvet. Barnehagen er godkjent for 27 plassar, og det er ikkje aktuelt å auke opp dette talet.

## **Myrsnipa barnehage**

Tiltaket omhandlar naudsynt rehabilitering av fasadekledning og vindu og bygging av eit mindre vognskjul. Vognskjulet er naudsynt fordi dagens praksis for lagring av vogner er i strid med grunnleggande brannsikkerheit og røming.

## **Bergsøy skule Blåaugen**

Det er behov for ei mindre utviding av bygget på grunn av skulens behov for grupperom. I tillegg er det behov for ei utebod for oppbevaring av leiker.

Eigedomsavdelinga har under utarbeiding eit forprosjekt for dette med kostnadskalkyle for utbygging. Tiltaket burde vore påbegynt i 2018, men arbeidsmengda har vore for omfattande til at eigedomsavdelinga har kunne prioritere det. Vi ber imidlertid om at tiltaket vert prioritert for gjennomføring i 2019. Førebels finansiell avsetning til prosjektet er usikker.

## **Bergsøy skule Borga**

Tiltaket omfattar naudsynte tiltak for å forlengje levetida til bygget, særleg rehabilitering av yttertak og fasade, nye vindauge og planlegging av nytt varmeanlegg for bygget då oljefyr som varmekjelde er forbode frå 2020.

Dei einiskilde tiltak er ikkje kalkulert, men det er foreslått årlege løyvingar fram til 2021 på totalt 16 mill. Midlane vert tilrådd nytta til ferdigstilling av fasaderehabilitering i 2019, oppgradering innandørs i 2020 og avsluttande oppgradering av uteområde i 2021.

### **Einedalen skule - fleirbrukshall**

Anbudskonkurranse for prosjektet vert lyst ut hausten 2018 med antatt val av leverandør og signering av kontrakt i desember 2018. Byggestart kan difor ikkje ventast før i 2019. Løyvde midlar frå 2018 tilrådest difor overført og med tilsvarande løyving i 2019 som i gjeldande budsjett og økonomiplan.

### **Stokksund skule**

Stokksund skule har behov for ei generell oppgradering av byggetrinn 1. Skulen sjølv melder særleg om behov for nye vindu. Dette medfører – som påpeikt ovanfor – at fasadekledning mm. må takast for å få det godkjent som investering. I tillegg er byggetrinn 1 generelt utslitt innandørs. Taket på nye delen av skulen lek og det er nødvendig å skifte taket for å hindre ytterlegare skader. Dei einskilde tiltak er ikkje kalkulert, men det er foreslått å løyve 6 mill kr i 2019. Midlane vert tilrådd nytta til tak- og fasaderehabilitering. Om det blir midlar til overs vil ein prioritere oppgradering innandørs og avsluttande oppgradering av uteområde.

### **Ytre Herøy ungdomsskule**

Ytre Herøy ungdomsskule har behov for ei generell oppgradering av byggetrinn 1. Skulen sjølv melder særleg om behov for ombygging og tilbygg for å stette krava til grupperom og allrom. Likeins er det naudsynt med ei relativt omfattande brannsikring av bygget, som i dag ikkje har eit forsvarleg skille mellom ulike brannceller og brannseksjonar.

Dei einskilde tiltak er ikkje kalkulert, men det er foreslått årlege løyvingar fram til 2021 på totalt 10,5 mill. Midlane vert tilrådd nytta til fasaderehabilitering, ombygging og tilbygg og avsluttande oppgradering av uteområde.

### **Herøy omsorgssenter - Raud og Grøn avdeling**

Tiltaket omfattar fullsprinkling av bygget og utskifting av dører til pasientrom.

Prosjektet medfører at også himling og belysning må oppgraderast saman med andre tekniske installasjonar over himling. Tiltaket er naudsynt for å sikre ei forsvarleg branntryggleik ved bygget.

Prosjektet må også planleggast ut i frå dei vedtak kommunestyret gjorde i K-sak 57/18 i samband med innsparingstiltak knytt til budsjettet for 2019. For Sektor Helse og omsorg sin del innebar dette vedtaket at 40 institusjonsplassar i prinsippet er vedteke omheimla til omsorgsbustadar med heildøgns bemanning. Vedtaket kan ikkje iverksettast før rehabilitering av raud og grøn avdeling er gjennomført. I den samanheng må rehabilitering omfatte etablering av pasientbad på alle pasientrom. Sektor Helse og omsorg vurderer også ei sentralisering av kjøkkentenesta

Totalt sett er difor prosjektet så omfattande at ein i realiteten bør totalrehabiliterer bygget. Dette fordi ovannemnde tiltak berører så mange fag at det er umogleg å gjennomføre det utan å tømme heile eller delar av bygget.

### **Sjukeheimsvegen 14**

Prosjekt 61531 omhandlar rehabilitering av yttertak, fasadekledning, vindu, ytterdører og verandarekkverk. Prosjektet er overført til 2019 fordi budsjettet for 2018 på totalt kr. 500 000 ikkje rekk til fordi kommunerevisjonens tolkning av KRS 4 inneber at vi må rehabiliterer heile fasada, ikkje berre yttertak og verandarekkverk.

### **Storebakken 3**

Prosjektet omhandlar etablering av veranda til totalt 4 bueningar. Dette er naudsynt med tanke på rømningsveg for bebuarane, i tillegg til at dette sjølsagt også vil betre buforholda for leigetakarane generelt. Bygget er i K-sak 29/18 vedteke solgt. Eit tiltak som foreslått over, vil uansett kunne medverke til at sal vert lettare å gjennomføre.

### **Fosnavåg brannstasjon & driftsbase**

Fosnavåg driftsbasis og brannstasjon vert til Fosnavåg hovudbrannstasjon og driftsbasis ved gjennomføringa av prosjekt 61604. Vi avventar gjennomføringa av dette prosjektet før eventuelle andre investeringstiltak vert vurdert.

Det er i gjeldande økonomiplan løyvd kr. 5 mill i 2021 til rehabilitering av driftsbasa. Løyvinga er basert på dåværande forslag til bygging av ny og frittliggande brannstasjon på alternativ tomt. Sidan kommunestyret i etterkant vedtok at eksisterande stasjon skal rivast og byggast opp på nytt, legg vi difor til grunn at løyvde midlar til rehabilitering av eksisterande driftsbasis utgår

### **Herøy kulturhus og idrettshall**

Fasaden ved Herøy kulturhus står på skade og må rehabiliterast i løpet av få år. Likeins gjeld for vindua i bygget, som alle er frå byggeåret 1979/80 og inneber både eit energitap, varmeinnslepp og vedlikehaldsbehov.

Det store bygningsvolumet sett i samanheng med Sunnmørsbadet Fosnavåg AS medfører at fasaderehabiliteringa må skisserast for å sikre ei heilskapleg arkitektonisk løysing. På grunn av den store kostnaden har vi valt å splitte prosjektet opp i byggetrinn for å redusere investeringskostnaden pr. år.

Forprosjekt er under utarbeiding basert på etterisolering og ny fasadekledning og vindu.

### **2020 (startår)**

#### **Asbestsanering**

Budsjettpost for sanering av asbest i kommunale bygg og tilhøyrande legging av nytt golvdekke då dei aller fleste kartlagde asbestforekomstane er knytt til golvbelegg og tilhøyrande lim. Arbeidstilsynet har pålagt oss å kartlegge kommunale bygg oppført fram til 1987. Kartlegginga pågår og vi sanerer asbestforekomstar etter alvorsgrad.

#### **Desentralisert ventilasjon**

Budsjettpost for etablering av desentralisert ventilasjon i kommunale bygg. Vi har i 2018 installert desentralisert ventilasjon ved fleire klasserom ved Bergsøy skule Borga, og vil fortsette arbeidet med dette også i 2019 slik at øvrige klasserom får etablert ventilasjon. Også ved Ytre Herøy ungdomsskule er ventilasjon delvis utbetra, men det gjenstår å etablere ventilasjon for resterande klasserom og arbeidsrom for undervisningspersonalet i byggetrinn 1.

#### **ENØK-tiltak**

Budsjettpost for gjennomføring av investeringstiltak med energispareeffekt. Budsjettposten må sjåast i samanheng med rådmannens tilråding i prosjekt 70018 – EPC-prosjektet.

#### **Leikeplassar**

Budsjettpost for oppgradering av leikeplassutstyr ved kommunale skular og barnehagar. Frå 2019 og utover vil midlane i hovudsak verte nytta til utskifting av einskilde leikeapparat, avhengig av teknisk tilstand og oppgradering av gjenståande del av fallunderlag mm.

### **2022 (startår)**

#### **Myrvåg omsorgssenter**

Tiltaket omfattar rehabilitering av kjøkkenfløya. Kjøkkenfløya vart ikkje rehabilitert då resten av omsorgssenteret vart rehabilitert og er i dag teknisk utslitt og lite funksjonelt. Prosjektet er naudsynt mellom anna for å sikre eit forsvarleg kjøkkentilbod og ein forsvarleg situasjon knytt til båretransport.

Løyvde planleggingsmidlar frå 2018-budsjettet vert difor i 2019 nytta til å utarbeide eit forprosjekt med tanke på etterfylgjande gjennomføring i 2020. Førebels er det avsett kr. 5 mill. i forslaget til økonomiplan for dette.

## **Andre investeringar**

### **Digital satsing Oppvekst**

Innkjøp av klientar i samband med satsing på digitale læringsmiddel i oppvekst med Ipad i barnehagar samt 1-4 trinnet og Chromebooks 5-10 trinn. Ei slik auke av «klientar» i nettet krev samstundes utbygging av det trådlause nettet på skulane og i barnehagane.

### **Utstyr/Inventar Oppvekst**

Gjel investering i utstyr og inventar i grunnskule, barnehage og kulturskule. I og med at det ikkje vart løyvd midlar for å dekke slike behov i 2018 er behovet større enn normalt i 2019. Revisjonen må konsulterast før kjøp vert gjort for å sikre at innkjøpa er å sjå på som investeringar.

### **Utstyr til sjukeheimane, kjøkken og teknisk drift**

Helse og omsorg treng ein generell pott for å kunne fornye utstyr på sjukeheimane ved behov. Revisjonen må konsulterast før kjøp vert gjort for å sikre at innkjøpa er å sjå på som investeringar.

## **Investeringsmidlar SSIKT**

Fellesinvesteringar for SSIKT i følge vedtatt investeringsplan handama i styret i SSIKT. Kan vere at SSIKT føretek låneopptaket sjølv.

### **Lokale IKT investeringar**

Lokale IKT-investeringar iflg investeringsplan. Bl.a. skal PCar byttast ut etter 5 år. Alle tynnklientar i PO/BuHab skal byttast ut i 2019, samt bytte av 19 toms skjermar. Oppgradering av maskinparken og oppgradering av infrastruktur vert hovudfokusen i 2019. Revisjonen må konsulterast før kjøp vert gjort for å sikre at innkjøpa er å sjå på som investeringar.

### **Prosjekt e-Rom 2019**

Det er innført eRom ved Myrvåg omsorgssenter i samarbeid med SSIKT i 2018. Lokalt IKT har budsjettert kostnad på brett og lisens i 2018. I utviklingsplanen for Herøy legg vi opp til ei utrulling av tiltaket i Herøy med 48 nettbrett i 2019 (+ lisens som går over driftsbudsjettet).

## **Forklaring av tabellen i tilrådinga**

I formannskapsmøtet 13.11.2018 var det eit ynskje om at administrasjonen forklarte endringane mellom budsjett 2018 og tilrådinga til budsjett 2019.

	Budsjett 2018	Korrigeringar	Pris- og Lønsvekst	Oppheva Rammekutt	Andre Endringar	Budsjett 2019
Politisk Leing	4080	357	80	20	-387	4150
Administrativ leing	1795		35	25	-20	1835
<b>STAB</b>	<b>39350</b>	<b>0</b>	<b>1290</b>	<b>680</b>	<b>-1970</b>	<b>39350</b>
Servicetorg	3155		90	55	-55	3245
Dok senter/innkjøp/stabsleing	3925		90	60	60	4135
Økonomiavdeling	5690		140	90	-545	5375
Personal og Org.avd	7425		185	115	-370	7355
Eigedom	19155		785	360	-1060	19240
<b>OPPVEKST</b>	<b>183550</b>	<b>-450</b>	<b>3305</b>	<b>2350</b>	<b>-2135</b>	<b>186620</b>
Barnehageavdelinga	68320	1500	520	370	660	71370
Grunnskuleavdelinga	115230	-1950	2785	1980	-2795	115250
<b>HELSE OG OMSORG</b>	<b>205905</b>	<b>4965</b>	<b>4975</b>	<b>4030</b>	<b>-180</b>	<b>219695</b>
Adm helse og omsorg	1305		25	20	-15	1335
Barn familie og helse og NAV	47850	4965	1020	1050	2065	56950
Pleie- og omsorgsavdeling	108320		2710	2030	-460	112600
Bu- og habiliteringsavdeling	39850		1035	840	-1655	40070
Tenestekoordinerer	8580		185	90	-115	8740
<b>SAMFUNNSUTVIKLING</b>	<b>33215</b>	<b>1245</b>	<b>1175</b>	<b>530</b>	<b>-1345</b>	<b>34820</b>
Kulturavdelinga	8575		315	145	-45	8990
Utviklingsavdelinga ink Landbruk	7630	1245	260	125	-900	8360
Brannvern avdelinga	8800		170	130	-800	8300
Anleggs- og driftsavdelinga	8210		430	130	400	9170
IKT/ssikt	6610	1540			-720	7430
OVERFØRINGSKAPITTELET	13870	-1225		150	425	13220
ØHJELP, MOTTAKE,	-1180				1180	0
<b>SUM</b>	<b>487195</b>	<b>6432</b>	<b>10860</b>	<b>7785</b>	<b>-5152</b>	<b>507120</b>

#### Korrigeringar:

Politisk leing gjeld valutgifter i 2019.

Barnehageavdelinga: Flytting av tilsette frå Grunnskuleavdelinga til Barnehageavdelinga

Grunnskuleavdelinga: Flytting av tilsette til Barnehageavdelinga (1,5 mill kr), meirinntekter som følge av at dei overtek flyktingetenesta (3,55 mill kr) og at dei i 2019 ikkje har statstilskott til EMA (3,1 mill kr netto). Tilsaman vert dette reduserte utgifter/auka inntekter på om lag 1,95 mill kr

Barn, familie og helse: Her ligg rådmannens framlegg om 2,7 mill meir i økonomisk sosialhjelp, samt at flyktingetenesta i 2018 hadde ei budsjettert nettoinntekt på 2,265 mill kr.

Utviklingsavdelinga: Dette kjem av at Landbrukskontoret no er ein del av utviklingsavdelinga, men vi skal etter kvart skilje denne avdelinga ut som ei eiga avdeling under samfunnsutvikling.

SSIKT: Gjeld auka tilskott SSIKT (har også overtatt ein del av kostnadane som lokalt IKT har betalt tidlegare)

Overføringskapittelet: Flytting av landbrukskontoret til sektor for Samfunnsutvikling.

### Pris og lønsvekst

Her ser de summane som gjer av innlagt løns- og prisvekst (ca 2,0% prisvekst for artane 11000-12999) og 2,15% lønsvekst frå 01.01.2019 (tilsvarar om lag 3,75% frå 01.05.2018).

### Rammekutt:

Rammekuttet kvar avdeling hadde i 2018 er oppheva i rådmannens forslag. Delvis pga innsparingssaka i haust og delvis pga forslaget om driftsreduksjonar som ligg inne i 2019 og resten av økonomiplanperioden.

### Andre endringar:

Vesentleg eit resultat av innsparingssaka frå i haust, men her kjem det også inn andre faktorar som t.d:

- Bortfall av statstilskott KVIKK Herøy (Barn, familie og helse) med om lag 0,5 mill kr.
- Øhjelp/Mottak. Her får vi ikkje statstilskott meir og det gjer at den inntekta vi budsjetterte med her i 2018 fell vekk (1,18 mill kr)
- Auka overføringsutgifter til revisjon, kontrollutval, kyrkje, krisesenter etc (0,5 mill kr)

**ANDRE FRAMLEGG TIL ENDRINGAR I DRIFTS- OG INVESTERINGSBUDSJETTET SOM IKKJE ER MED I DETTE BUDSJETTET OG ØKONOMIPLANEN FINN DE I BUDSJETTKOMMENTARANE TIL STAB, OPPVEKST, HELSE OG OMSORG OG SAMFUNNSUTVIKLING SOM ER SENDT UT I EI TIDLEGARE SAK.**

Fosnavåg, 14.11.2018



Olaus-Jon Kopperstad  
Rådmann

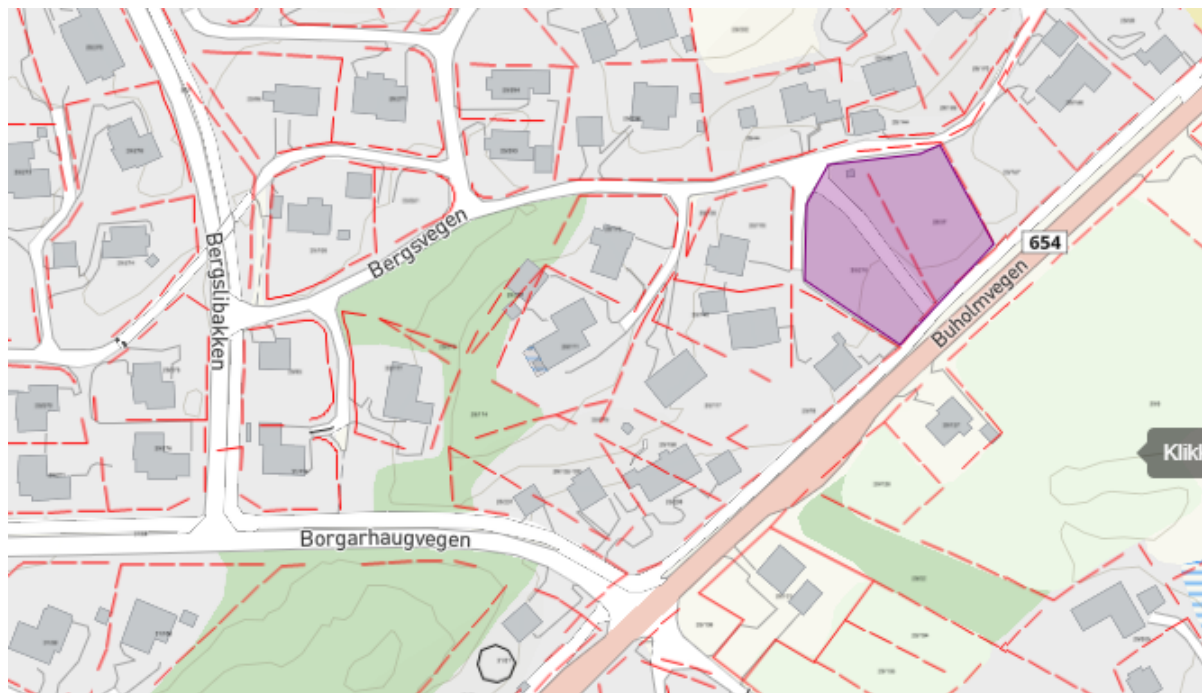
Geir Egil Olsen  
Avd.leiar

Sakshandsamar: Geir Egil Olsen

## KOMMUNALE BUSTADAR I ØKONOMIPLANPERIODEN. SKILDRING AV MOGELEGE PROSJEKT – JFR K-SAK 101/2018

### Buholmvegen

Bygging av inntil 4 bustadar av varierende storleik, meint som gjennomgangsbustadar.

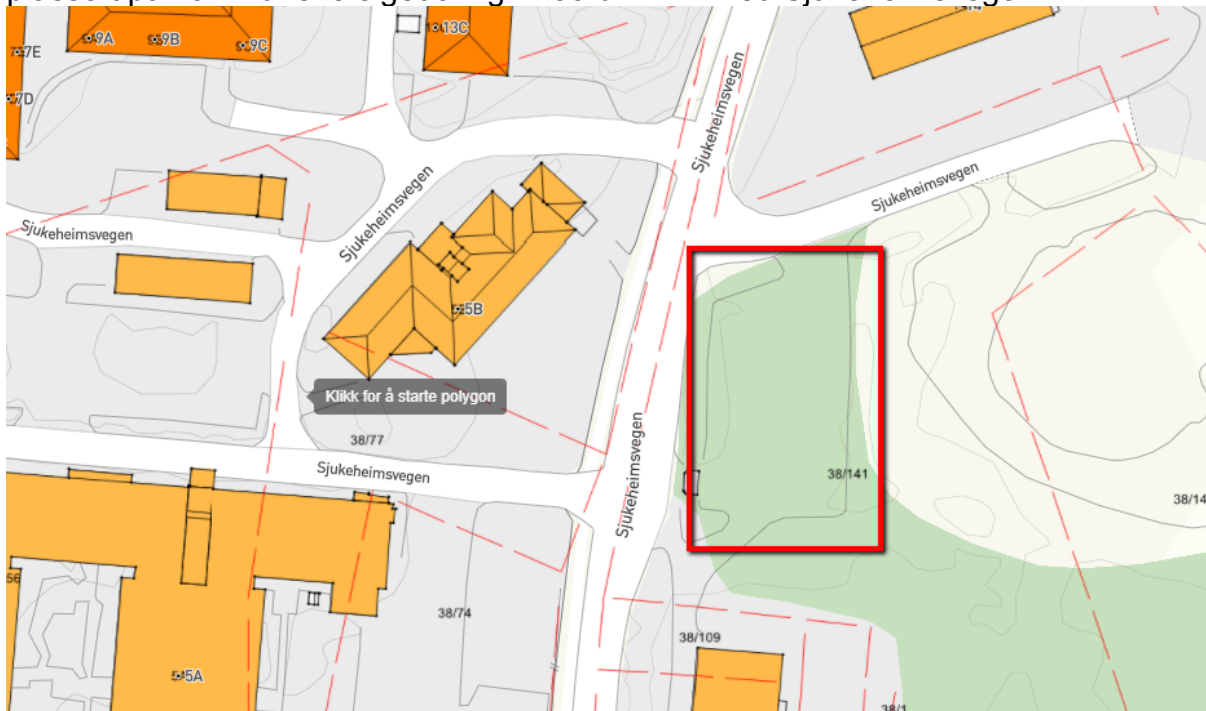


4 bueiningar av ulik storleik	Eksl. MVA	MVA	Inkl. MVA
Kostnads kalkyle	4 500 000	1 125 000	5 625 000
Refusjon MVA			
Husbankfinansiering			- 840 000
<b>Netto investeringskostnad</b>			<b>4 785 000</b>

## Sjukeheimsvegen 10 B

Bygging av ROP-bustadar handlar om å etablere eit butilbod for personar utan buevne grunna rus og psykiatri. ROP-bustadar er særskilt tilrettelagt for slik bruk. Herøy kommune har ikkje eit slikt tilbod i dag. Vi har tidlegare tilrådd at 8 bueiningar i Sjukeheimsvegen 14 skal nyttast som hardbruksbustad. Sjå for så vidt prosjekt 61531 ovanfor som er meint som ei fase 1- klargjering for dette. Etablering av ROP-bustadar er ei vidareføring av dette, med tanke på personar som bør bu i mindre bueiningar, åleine.

Sektor Helse og omsorg har signalisert eit samla behov på mellom 10 og 15 bueiningar til ROP-grupper av ulik alvorsgrad. Desse behova bør ikkje løysast gjennom eitt prosjekt åleine. Vi tilrår difor eit prøveprosjekt med 1 eller 2 bueiningar, plassert på kommunens eigedom gnr. 38 bnr. 141 ved Sjukeheimsvegen.



Prøveprosjektet er tenkt innretta som eit prøverosjekt der vi utfordrar arkitektar til å skissere ut inntil 2 mindre bueningar som fungerer kvar for seg og som eventuelt også kan flyttast, dersom tilrådd plassering på eit seinare tidspunkt viser seg å vere ueigna. Hovudkravet til ein slik konkurranse må vere at bueininga stettar krava i lov og forskrift, herunder Husbankens krav til investeringstilskot for prosjektet. Prosjektet kan delvis finansierast med investeringstilskot frå Husbanken og med kostnadsdekkande husleige for kommunes netto investeringskostnad.

Prøveprosjekt – 2 bueiningar	Eksl. MVA	MVA	Inkl. MVA
Kostnadskalkyle	2 000 000	500 000	2 500 000
Refusjon MVA		- 500 000	
Husbankfinansiering	- 420 000		
<b>Netto investeringskostnad</b>	<b>1 580 000</b>		

## Storenesvegen 30-36

Tiltaket omhandlar riving av eksisterande bebyggelse og bygging av ny 4-mannsbustad, meint som gjennomgangsbustadar på kommunens eigeidom gnr. 56 bnr. 42:



Eksisterande bebyggelse er i så dårleg teknisk tilstand at det ikkje er tilrådeleg å rehabilitere bygget for vidare bruk. Då er det betre å rive eksisterande bebyggelse og bygge nye og meir effektive bustadar. Prosjektet kan delvis finansierast med investeringstilskot frå Husbanken og med kostnadsdekkande husleige for kommunes netto investeringskostnad. Bygget er i K-sak 29/18 vedteke solgt, men vi vurderer det som like bra og bygge nye og effektive gjennomgangsbustadar på tomta.

4-manns bustad	Eksl. MVA	MVA	Inkl. MVA
Kostnadskalkyle	4 500 000	1 125 000	5 625 000
Refusjon MVA			
Husbankfinansiering			- 840 000
<b>Netto investeringskostnad</b>			<b>4 785 000</b>

\* \* \*

**For alle disse prosjekta er tilrådinga at kommunens netto investeringskostnad finansierast over budsjettposten for kommunale bustadar som i gjeldande økonomiplan ser slik ut og foreslått vidareført i gjeldande plan med ei mindre korrigering for 2019:**

**Tabell 17**

<b>Kjøp av kommunale bustadar</b>	<b>2019</b>	<b>2020</b>	<b>2021</b>	<b>2022</b>
Generell investeringspott	1 600 000	16 500 000	11 500 000	11 500 000
ROP	- 1 600 000			
Vågsholmen		11 000 000		
Storenesvegen		4 785 000		
Buholmvegen			4 785 000	
<b>Sum</b>	<b>1 600 000</b>	<b>15 785 000</b>	<b>4 785 000</b>	<b>0</b>
<b>Unyttta midlar</b>	<b>0</b>	<b>715 000</b>	<b>6 715 000</b>	<b>11 500 000</b>


Som tabellen ovanfor syner, inneber ovanfornemde prosjekt at det fortsatt er tilgjengeleg midlar til investering i bustadar i både 2020, 2021 og 2022. Basert på føresetnaden for kommunestyret vedtak om kjøpe bustadar på Vågsholmen til ein samla sum på kr. 11 000 000, vil også sal av desse bustadane frigjere midlar til nye investeringar.

#### Finansiering av flyktningbustadar via statleg tilskot

Som del av budsjettprosessen, er det eit ynskje frå eigedomsavdelinga om eit prinsippvedtak om at tilrettelegging for busetting av flyktingar skal finansierast over det statlege tilskotet til den einskilde flykting. Dette inneber at statlege midlar også kan finansiere rehabilitering, ombygging og anna tilrettelegging for at spesifikke bustadar skal kunne tene som husvære for flyktingar.

## **Referatsaker**

**RS 9/18 Referat frå møte i ungdomsrådet 24.01.2018 Referat frå møte i ungdomsrådet 24.01.2018 22.11.2018 00:00:00 Mona Grethe Ryssevik**



# HERØY KOMMUNE

## Kulturavdelinga Sakliste for ungdomsrådet

*saksnr*                      *arkiv*    *avd /sakshandsamar*                      *dato*

Det vert halde møte i Herøy ungdomsråd onsdag 24. januar kl 17.00

**Stad: Herøy rådhus. Møterom 1**

Vi starta med litt informasjon, mat og prat før det ordinere møtet.

Til stades: Helena, Mathias, Christine, Jørgen, Helene, Celina. Maria, Sigve

**Sak 17/17-18 UKM-2018.** Kven gjer kva?

- Maria: Scenejury, Ingeborg: kunstjury, Celina, Filip, Christine: Opptre. Torgeir og Mathias: Scenearbeiderar. Helene og Helena: Billettar (døra)

**Sak 18/17-18: Ungdata-samling på Fosnavåg konserthus 15.februar. Kva er ungdomsrådet si oppgåve her?**

Herøy ungdomsråd såg igjennom invitasjonen og kva spørsmål som skulle besvarast. Diskuterte kring tema.

**Ref: Mona**

-----  
Eileen Gjerde


-----  
Mona Ryssevik

Kopi:  
Arnulf Goksøyr  
Eileen Gjerde

---

Postadresse:	Telefon:	Telefaks:	Postgiro	Bankgiro: 3992.07.30144
Rådhuset 6150 ØRSTA	70 04 97 10	70 04 97 11	0802 5 86 77 00	Bankgiro: 6562.05.00253





# HERØY KOMMUNE

Kulturavdelinga  
Sakliste for ungdomsrådet

saksnr                      arkiv    avd /sakshandsamar                      dato

Det vart halde møte i Herøy ungdomsråd onsdag 21. mars kl 17.00

**Stad: Herøy rådhus. Møterom 1**

Vi starta med litt informasjon, mat og prat før det ordinere møtet.

Til stades: Helena, Mathias, Christine, Torgeir, Helene, Celina, Ingeborg

Sakliste:

**Sak 19/17-18 Evaluering av Ungdata-samling på Fosnavåg konserthus 15.februar.  
Gjennomgang av tilbakemeldingar.**

Utviklingsavdelinga

## SAKSFRAMLEGG

---

Sakshandsamar:	TR	Arkivsaknr:	2016/1669
		Arkiv:	C10

---

**Utvalsaksnr**

**Utval**

**Møtedato**

---

Postadresse:  
Postboks 274  
6099 FOSNAVÅG

Postmottak@heroy.kommune.no  
Telefon: 70 08 13 00  
Telefaks: 70 08 13 01

www.heroy.kommune.no  
Org. nr: 964 978 840  
Bankgiro: 6566.05.01376

## UNGDATA-UNDERSØKINGA I HERØY. OPPFØLGING ETTER SEMINAR.

### Tilråding:

Herøy kommunestyre ynskjer å legge til rette for tiltak for å betre dei unge sine oppvekstvilkår i Herøy kommune.

Av tiltak som vart foreslått på Ungdata-seminaret at kommunen kan gjere, vil kommunestyret arbeide vidare med desse tiltaka snarleg:

1. Sjå på strukturen i ungdomsrådet og vurdere om det bør setjast opp som eit ordinært politisk organ, på lik linje med t.d. eldrerådet og råd for funksjonshemma.  
**- Einaste skilnad på strukturen i ungdomsrådet i forhold til eldrerådet og råd for funksjonshemma er at for dei andre råda er det fellessekritæriet som sender innkalling og fører protokoll.**
2. Invitere ungdomsrådet til dialog med aktuelle kommunale organ for å få til møteplassar for ungdom i tråd med dei ynskja som er signalisert i gruppearbeidet.  
**- Kva meinast her? Herøy ungdomsråd ønskjer at Fritidsklubben skal ha meir opningstid og ha fleire aktivitetar**
3. Etablere ei dialogplattform med ungdomsrepresentantar og andre aktuelle aktørar. Dialogplattforma skal arbeide vidare med tiltak i ungdomsarbeidet.  
**- Kven er aktuelle aktørar? Og kva tiltak i ungdomsarbeidet er det snakk om?**  
**Herøy ungdomsråd ønsker å invitere Camilla og Tanja til neste møte for å snakke meir om dette**
4. Vurdere kollektivtilbodet og gjere eksisterande tilbod meir kjent gjennom kommunen sine kanalar.
5. Skule/helse vurderer om enkle grep kan betre tilhøva med helsestasjon/helsesøster som er signalisert i gruppearbeidet.

I samband med budsjettarbeidet for 2019 vil kommunestyret vurdere muligheita for å få følgjande tiltak inn i budsjettet for 2019:

1. Midlar til tilrettelegging for «SFO»/lekseplass på kulturhuset.

### **Herøy ungdomsråd syns SFO er heilt feil namn**

2. Midlar til auke av hall-kapasiteten (er under arbeid).

### **Kva hall?**

3. Midlar til tilrettelegging for fleire møteplassar for uorganisert aktivitetar for ungdom.

### **Herøy ungdomsråd stiller seg bak dette**

4. Midlar til etablering av mobbeombud / fokus på tiltak mot mobbing

**Korleis er dette tenkt? Er det ein ekstern sakkyndig som skal inn på skulane? Herøy ungdomsråd håper på det.**

Ungdomane har også gitt tilbakemelding om tiltak som ligg på sida av kommunen sine ansvarsområde. Av desse oppmodar kommunen til følgjande:

### **Næringslivet:**

Oppmodar næringslivet om å legge til rette for lærlingeplassar, sommar- og deltidsjobbar for ungdom, også ung ungdom. Dette vil bidra til læring, ansvar og muligheiter for ungdom.

Oppfordrar til rausheit med å sponse gode prosjekt som kjem all ungdom i Herøy til gode, også utanfor organisert idrett.

Oppfordrar bedrifter til å invitere skulane/ungdomane på omvisning i bedrifta og til å delta på skulearrangement for å vise fram kva mulegheiter ungdommen har for framtida i Herøy.

### **Lag og organisasjonar:**


Oppmodar all organisert idrett i Herøy om å utøve sitt virke i tråd med visjonen «Idretts glede for alle» i idrettspolitisk dokument 2015-2019.

### **Ref Mona**

Kopi:  
Arnulf Goksøyr  
Eileen Gjerde

---

Postadresse:	Telefon:	Telefaks:	Postgiro	Bankgiro: 3992.07.30144
Rådhuset 6150 ØRSTA	70 04 97 10	70 04 97 11	0802 5 86 77 00	Bankgiro: 6562.05.00253



## Kulturavdelinga Sakliste for ungdomsrådet

saksnr                      arkiv    avd /sakshandsamar                      dato

Til stades: Helena, Helene, Ingeborg, Celina, Maria, Torgeir, Mathias, Christine  
Sakliste:

Det vart halde møte i Herøy ungdomsråd onsdag 18. april kl 17.00  
**Stad: Herøy rådhus. Møterom 1**

Vi starta med litt informasjon, mat og prat før det ordinere møtet.

Sakliste:

**Sak 20/17-18 Uheldig misforståing. Dans med skjenkeløyve og rusfritt arrangement på kulturhuset samtidig**

- Arrangementet blei avlyst grunna sjukdom. Det blei forsøkt med nytt band, men berre ei handfull påmeldte gjorde at det vart avlyst.

**Sak 21/17-18 Artistar til UNGfestivalen 2018**

**Herøy ungdomsråd kom med ynskjer om artistar. Koordinator innhentar prisar på «pakkeløysingar» frå artistformidlar**

**Sak 22/17-18 Samarbeid med biblioteket om foredrag.**

Herøy ungdomsråd stiller seg positivt til dette.

**Sak 23/17-18 Tanja og Camilla kjem og snakkar om aktuelle samarbeidspartnerar i høve ungdata.**

Tanja gikk igjennom kva som har blitt gjort til no og kva vedtak kommunestyret gjorde i mars.

**24/17-18: Etablere dialogplattform. Kven er aktuelle aktørar?**

**Herøy ungdomsråd diskuterte kven som bør sitje i eit slikt forum og kom fram til: Ungdomsrådet, LAN, Fritidsklubben, UMM, Helsesyster, miljøarbeiderar, lærarar, komité for oppvekst, kirkene, elevrådsleierar frå både ungdomsskulane og vidaregåande, idrettslag, handball/fotball, folkehelsekoordinator.**

**Kor mange faste? Samarbeidspartnerar? Kor ofte skal ein ha møte? Dagtid/kveld?**


**Kva kan vere aktuelle saker? Meir helsesyster i skulen, SFO for ungdomsskulen, mekkeverksted**

## **Vedtak**

**Herøy ungdomsråd ynskjer i fyrste omgang å invitere aktuelle aktørar alt etter sak.**

## **Eventuellt**

Ref; Mona



# HERØY KOMMUNE

Kulturavdelinga  
Sakliste for ungdomsrådet

saksnr                      arkiv    avd /sakshandsamar                      dato

Til stades: Filip, Celina, Sigve, Torgeir, Mathias, Christina, Helene, Maria  
Sakliste:

Det vart halde møte i Herøy ungdomsråd onsdag 23.mai kl 17.00  
**Stad: Herøy rådhus. Møterom 1**

Vi starta med litt informasjon, mat og prat før det ordinere møtet.

Sakliste:

## **Sak 25/17-18 UNGfestival 2018**

**Kva er på plass: Turab, Mads Veslelia, Cir.cuz, Lisa Uhlen + 2 dansarar, Ufokusert**

**Utstillerar: Bassbrothers, Automarine: Utstilling av ATV, båtar, båtmotorar, pidder.**

**Kva meir er ynskjeleg?**

**Helen Style: Sminking**

**Rånebilutstilling**

**Intersport: salstand**

**LAN-bumperballs**

**Herøy og Sande jeger og fiskeforening**

**Fotoklubben utstilling: Eivind Sævik**

**2.kl vidaregåande- matstand**

**Handelstanden: Moteshow (ungdomskle)**

**Og-cart Leikong Eva Lena Husøy**

**Dykkerklubben**

**Herøy kajakklubb: Joakim Eiksund**

**Biljardklubben**

## **Eventuellt**


Ref: Mona

Kopi:  
Arnulf Goksøyr  
Eileen Gjerde

---

Postadresse:	Telefon:	Telefaks:	Postgiro	Bankgiro: 3992.07.30144
Rådhuset 6150 ØRSTA	70 04 97 10	70 04 97 11	0802 5 86 77 00	Bankgiro: 6562.05.00253





## Kulturavdelinga Sakliste for ungdomsrådet

saksnr                      arkiv    avd /sakshandsamar                      dato

Sakliste:

Det vart halde møte i Herøy ungdomsråd onsdag 18.juni kl 17.00

**Stad: Herøy rådhus. Møterom 1**

Vi startar med litt informasjon, mat og prat før det ordinere møtet.

Sakliste:

**Sak 26/17-18 Renate Rossi Kaldhol la fram delplan for Helse/Omsorg  
Spm til ungdomsrådet:**

**Kva meiner ungdomsrådet er viktig at vi tenker på når vi skal planlegge helse og omsorg for framtida?**

Herøy ungdomsråd ynskjer meir helsesyster i skulen og kanskje ein skulepsykolog.

**Kan vi sikre medverknad betre enn vi gjer i dag? Ev korleis?**

Herøy ungdomsråd syns dette er vanskelig å svare på, men kanskje ein kan få meir medverknad ved at fleire kan få uttale seg?

**Når vi skal prioritere satsingsområde/styrking av tenester: Kva meiner vi skal prioritere?**

For ungdom er meir helsesyster i skulen viktig og gjerne ein skulepsykolog.

**Kva tenkjer ungdomsrådet er viktig når vi snakkar om lokalisering av tenestetilbod?**

At for eksempel helsesyster har møterom på ein plass på skulen som ikkje er synlig for alle som går forbi og at helsestasjon for ungdom blir orientert om ved skulestart slik at fleire veit om det

**Andre tema ungdomsrådet vil ta opp i samband med planarbeid?**


Herøy ungdomsråd har eit primærynskje og det er meir helsesyster inn i skulen.

## **Sak 27/17-18 Farleg skuleveg mellom Sandvika og Stokksund**

Herøy ungdomsråd skreiv ein høyringsuttale som blir sendt til komité for oppvekst og kommunalsjef for oppvekst.

### **Eventuellt**

Ref: Mona



# HERØY KOMMUNE

Kulturavdelinga  
Sakliste for ungdomsrådet

saksnr                      arkiv    avd /sakshandsamar                      dato

Til stades: Celina, Ingeborg, Helena, Helene, Mathias, Maria, Sigve, Christine, Jørgen  
Sakliste:

Det vart halde møte i Herøy ungdomsråd onsdag 19. september kl 17.00  
**Stad: Herøy rådhus. Møterom 1**

Vi startar med litt informasjon, mat og prat før det ordinere møtet.

Sakliste:

**Sak 28/17-18 Fast time for alle med helsesyster**

- Helsesyster informerte.

Herøy ungdomsråd skriv eigen uttale.

**Sak 29/17-18 Vakttelefon for barn og ungdom som treng nokon å snakke med, knytt til helsesyster**

- helsesyster informerte

Herøy ungdomsråd skriv eigen uttale.

**Sak 30/17-18 Uttale om «Kva skal til for å skape gode oppvekstvilkår og fritidstilbod i vår kommune?»**

Eit «sterkare» sentrum, Kjøpesenter er sosialt. Møteplassar der ein kan møtast utan å måtte kjøpe noko. Meir open fritidsklubb

**Sak 31/17-18 Farleg skuleveg mellom Sandvika og Stokksund**

**Sak 32/17-18 Evaluering av UNGfestival 2018**

Herøy ungdomsråd er svært nøgde med gjennomføringa. Veldig bra artistar. Vi bør vurdere om begynnelsen av september er den best egna tida på året å ha dette arrangementet då det er kort tid til å reklamere på skulane. Lokala blei veldig varme. Er det mulig å få meir luft? Takluker?

**Sak 33/17-18 Invitasjon om å delta på «Verdensdagen for psykisk helse» 10.okt**

Herøy ungdomsråd ynskjer å ha stand.

**Sak 34/17-18 Invitasjon til opning av klatreparken 29.sept.**

---

Postadresse:  
Postboks 274  
6099 FOSNAVÅG

Postmottak@heroy.kommune.no  
Telefon: 70 08 13 00  
Telefaks: 70 08 13 01

www.heroy.kommune.no  
Org. nr: 964 978 840  
Bankgiro: 6566.05.01376

Leiar Helena møter for ungdomsrådet


**Sak 35/17-18 Skuleval 2018**

Herøy ungdomsråd valte Ingeborg Moltumyr og Viktor Skarbø som medlemmar frå Stokksund. Dei som stilte til gjenval blei valt inn att.

**Eventuellt**

Kan møta flyttast til 16:00? Svar:ja

Ref: Mona



## Kulturavdelinga Sakliste for ungdomsrådet

saksnr                      arkiv    avd /sakshandsamar                      dato

Sakliste:

Det vart halde møte i Herøy ungdomsråd onsdag 21. november kl 16.00

**Stad: Herøy rådhus. Møterom 1**

Vi startar med litt informasjon, mat og prat før det ordinere møtet.

Til stades: Ingeborg R, Ingeborg M, Maria, Christine, Sigve, Torgeir, Jørgen, Mathias, Helena, Helene

Sakliste:

### **Sak 35/17-18: Konstituering.**

- **Val av nestleiar: Torgeir**
- **Val av representant i juryen for kulturprisen/ungdommens kulturpris: Helena**
- **Val av representant jury UKM (scene og kunst) Maria, Ingeborg**

### **Sak 36/17-18 Helena og Torgeir informerer frå UFT. Kva skal vi jobbe vidare med?**

- UFT handla mykje om Nordøyvegen. Det er ikkje lagt noko føring for kva ungdomsråda skal jobbe samla for vidare.

-

### **Sak 37/17-18: Samarbeid biblioteket.**

I samband med Ungdata og fokus på psykisk helse ønskjer vi å tilby eit foredrag til alle 10.klassene samt 1.året vidaregåande. Det er eit foredrag av Simen Almås med tittelen «Tilbake til livet» Som 13 åring blei han livstruande brannskadd. I 2011 overlevde han 22.juli-tragedien. Foredraget har fått svært gode tilbakemeldingar og vi prøver å få det til i januar.

Herøy ungdomsråd stiller seg positive til samarbeid og ønskjer å gjennomføre det.

### **Sak 38/17-18:**

Invitere ungdomsrådet til dialog med aktuelle kommunale organ for å få til møteplassar for ungdom i tråd med dei ynskja som er signalisert i gruppearbeidet.

Spm: Er dette følgt opp ? Kva ligg i dette og kva ynskjer ungdomsrådet : Kan det vere ei moglegheit å etablere ein ungdomsrepresentant(leiar i ungdomsrådet) med talerett i politiske organ på linje med barnerepresentanten ?

Herøy ungdomsråd har ytra ynskje om meir open fritidsklubb, eller SFO/lekseplass som det blir kalla. Vi registrerer at kommunestyret vil vurdere muligheita for å få dette tiltaket inn i budsjettet 2019.

Herøy ungdomsråd er positive til forslaget om å etablere ein ungdomsrepresentant men trur det kan bli vanskeleg å gjennomføre om desse møta er lagt til dagtid. Leiar i ungdomsrådet har eit avgrensa timetal der ho får godkjent fråvær til ungdomsrådsarbeid.

Herøy ungdomsråd ynskjer svar på: Kor mange møter er det snakk om? Kva politiske organ er det snakk om?

### **Sak 39/17-18**

Etablere ei dialogplattform med ungdomsrepresentantar og andre aktuelle aktørar. Dialogplattforma skal arbeide vidare med tiltak i ungdomsarbeidet.

Ungdomsrådet vedtok at denne dialogplattforma skal ha sitt utspring i ungdomsrådet, der dei kallar inn etter behov. Dialogplattforma er etablert med ungdomsrådet som fast deltakande og aktivitet vil avhenge av ungdomsrådet sine initiativ til møter med ulike ynskde deltakarar.

Spm: Kva er gjort og kva plan har ungdomsrådet vidare ?

Herøy ungdomsråd hadde møte med helsesøster den 19/9-18 På dette møtet informerte helsesyster om dagens situasjon og kva ungdomen har ytra ønskje om (Ungdata) Det blei også diskutert om det burde vore oppretta ein vakttelefon for ungdom. Herøy ungdomsråd meiner at det er viktigare med meir helsesyster i skulen enn ein vakttelefon då det finns gode løysingar frå før (Kirkens SOS, røde kors kors på halsen og fleire) Herøy ungdomsråd skreiv ein uttale som er sendt til oppvekstkomiteen og rådmannen der dei ber om at det blir tatt høgde for dette i budsjettet for 2019

Plan vidare: Herøy ungdomsråd skal ha eit samarbeidsmøte med Fritidsklubben den 11. desember. Tema: Korleis skape inkluderande arenaer for born og unge?

Fritidserklæringa seier at alle born og unge skal kunne delta på minst ein fritidsaktivitet saman med andre, uavhengig av sosioøkonomisk bakgrunn. Dette er forankra i barnekonvensjonens artikkel 31.

Alle born og unge har rett til kvile, fritid og leik, og til å delta i kunst og kulturliv.

### **Sak 40/17-18**

Budsjett og økonomiplan

Spm: Kva synspunkt har ungdomen på tiltaka som er skissert i budsjettet ? Eg viser då til :

*«I samband med budsjettarbeidet for 2019 vil kommunestyret vurdere muligheita for å få følgjande tiltak inn i budsjettet for 2019:*

- 1. Midlar til tilrettelegging for «SFO»/lekseplass på kulturhuset.*
- 2. Midlar til auke av hall-kapasiteten (er under arbeid).*


3. *Midlar til tilrettelegging for fleire møteplassar for uorganisert aktivitetar for ungdom.*
4. *Midlar til etablering av mobbeombud / fokus på tiltak mot mobbing*

Herøy ungdomsråd meiner dette er svært gode tiltak og håper voner kommunestyret vil få tiltaka inn i budsjett for 2019

### **Eventuellt**

Ref: Mona

Kopi:  
Arnulf Goksøy  
Eileen Gjerde



«KONTAKT»  
«ADRESSE»  
«POST «POSTSTED»  
»

Saksnr 2018/1228	Arkiv L12	Dykkar ref «REF»	Avd /sakshandsamar UTV	Dato 25.10.2018
---------------------	--------------	---------------------	---------------------------	--------------------

## REGULERINGSENDRING ETTER PBL § 12-14 - GNR. 29 BNR. 32 - OPPSTART AV PLANARBEID

I samsvar med § 12-14 i plan- og bygningslova har Ose Ingeniørkontor AS på vegne av Alf-Sigmund Hjelmeseth søkt om endring av *områdeplan for Indre Bergsøy*, PlanID 201247, for gnr. 29 bnr. 32.

Planendringa vert med dette lagt fram for berørte eigarar, naboar og myndigheiter i samsvar med reglane i plan – og bygningslova § 12-14.

**Herøy kommune ber om ei tilbakemelding frå dei regionale høyringspartane på om det vil vere naudsynt med eit eige offentleg ettersyn i denne saka.**

Frist for innspel er sett til 14. desember 2018

Du kan sende dine merknadar både per brev og elektronisk. På Herøy kommune si heimeside finn du meir informasjon om dei ulike måtane.

Har du spørsmål kring saka kan du kontakte: Ole Magne Rotevatn,  
[ole.magne.rotevatn@heroy.kommune.no](mailto:ole.magne.rotevatn@heroy.kommune.no) - 90974128

Med helsing

Jarl Martin Møller

Kommunalsjef  
Samfunnsutvikling

Ole Magne Rotevatn

Sakshandsamar  
Utviklingsavdelinga

*Dokumentet er elektronisk godkjent og har ingen signatur.*



**Vedlegg:**

- 1 Særutskrift F-sak 170/18. Reguleringsendring gnr. 29 bnr. 32 - oppstart av planarbeid
- 2 ME Indre Bergsøy - føresegner\_2018.09.26
- 3 ME Indre Bergsøy - planomtale\_2018.09.26
- 4 ME Indre Bergsøy - sjekklister ROS\_2018.09.26
- 5 ME Indre Bergsøy - plankart\_2018.09.26



Utviklingsavdelinga

## SAKSPROTOKOLL

---

Sakshandsamar:	OMR	Arkivsaknr:	2018/1228
		Arkiv:	L12

---

Utvalsaksnr	Utval	Møtedato
170/18	Formannskapet	16.10.2018

### REGULERINGSENDRING GNR. 29 BNR. 32 - OPPSTART AV PLANARBEID

#### Tilråding:

Herøy formannskap gir løyve til oppstart av reguleringsendring i *områdeplan for indre Bergsøy*, planID 201247, etter plan- og bygningslova § 12-14.

#### **Møtebehandling:**

Leiar utviklingsavdelinga Ole Magne Rotevatn møtte og orienterte. Rådmannen si tilråding vart samrøystes vedteken.

#### **Vedtak i Formannskapet - 16.10.2018**

Herøy formannskap gir løyve til oppstart av reguleringsendring i *områdeplan for indre Bergsøy*, planID 201247, etter plan- og bygningslova § 12-14.

Særutskrift:

Utviklingsavdelinga  
Alf-Sigmund Hjelmseth  
Ose ingeniørkontor

**Vedlegg:**

- 1 ME Indre Bergsøy - føresegner\_2018.09.26
- 2 ME Indre Bergsøy - planomtale\_2018.09.26
- 3 ME Indre Bergsøy - sjekklister ROS\_2018.09.26
- 4 ME Indre Bergsøy - plankart\_2018.09.26

**Samandrag av saka:**

Ose ingeniørkontor AS søker på vegne av tiltakshavar Alf-Sigmund Hjelmeseth om reguleringsendring av områdeplan for indre Bergsøy, planID 201247. Reguleringsendringa er avgrensa til å gjelde ei føremålsendring innanfor FS5(frittliggjande bustadar) til konsentrert busetting.

Rådmannen meiner endringa framleis er i tråd med reguleringsplanen og rår derfor til at det vert gjeve løyve til oppstart av reguleringsendringa og dokumenta vert sendt på høyring til naboar, gjenbuarar og regionale instansar for uttale.

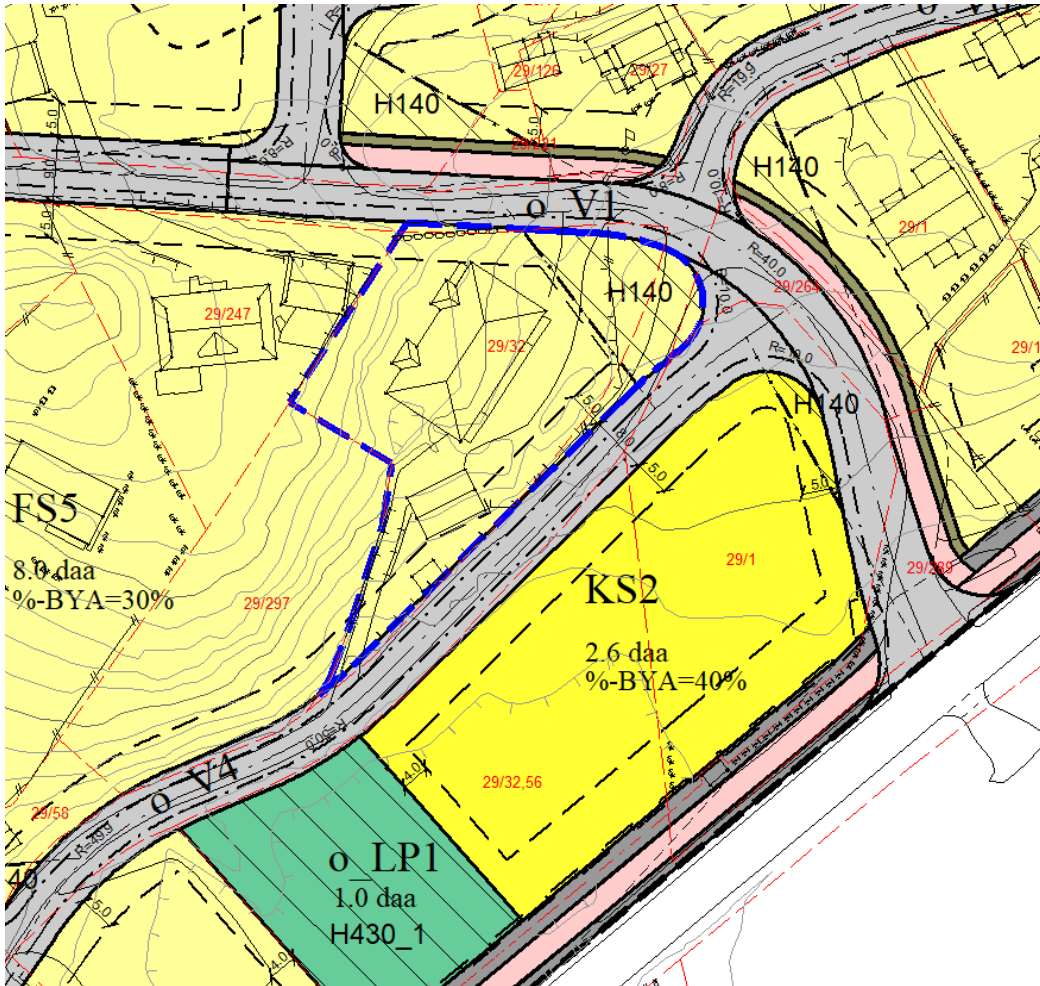
**Saksopplysningar:**

Den omsøkte endringa er i samsvar med intensjonen i kommuneplanen sin samfunnsdel der det vert lagt vekt på auka busetting på Bergsøya og meir konsentrert utnytting av tomtene.

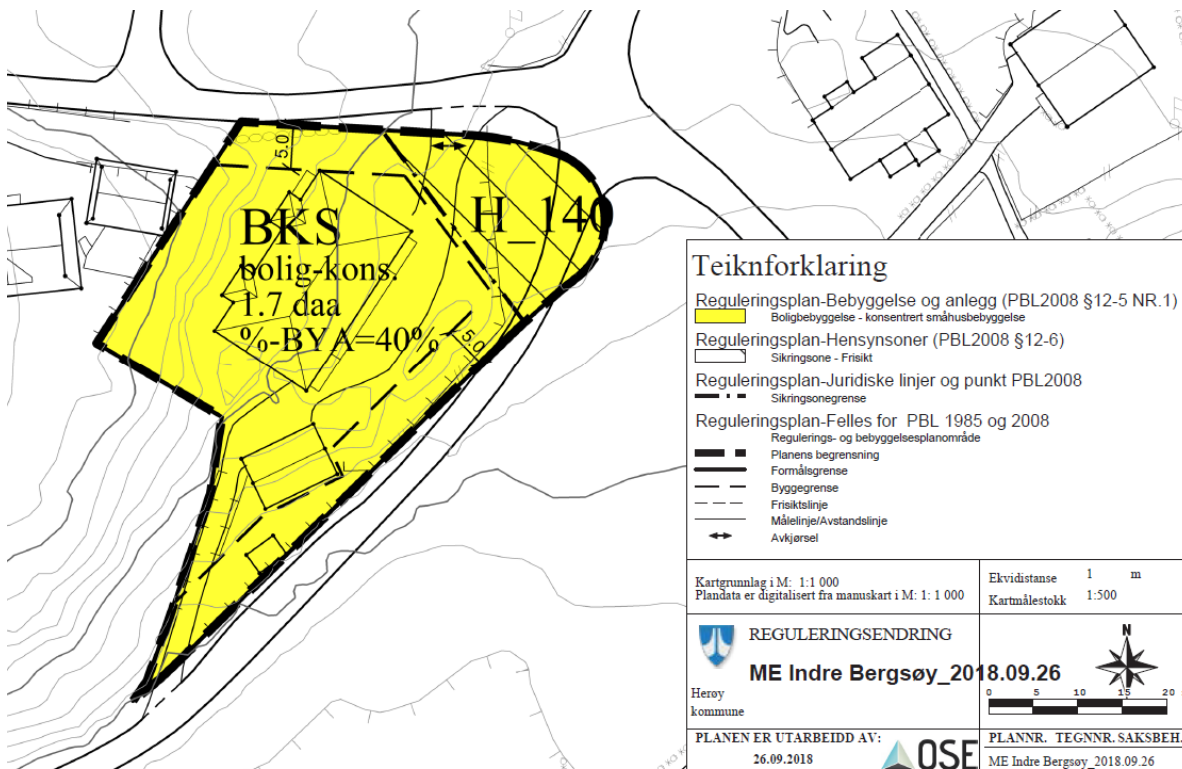
Endring vil bestå av endring i plankart og utarbeiding av nye føresegner som gir rom for meir konsentrert utnytting av tomta.

Formålet med planendringa er å få omregulert eigedomen til konsentrert småhusbusetnad, for å dele av ei ny bueining i eksisterande bustad. Det er mindre bygningstekniske tiltak som er nødvendig; ny tilkomst til leilegheita, innvendig skilje vegg og ny veranda.

Det er utarbeidd planomtale som skildrar planområdet og intensjonen med reguleringsendringa i tillegg til nytt plankart og nye føresegner.



Utsnitt frå gjeldanden reguleringsplan



Forslag til nytt plankart.

## **Vurdering og konklusjon:**

Rådmannen meiner saka er godt belyst og at reguleringsendringa vil føre til at området som vert opparbeidd vil vere meir attraktivt for kjøparar og framtidige bebuarar.

Etter rådmannen si vurdering kan denne saka handsamast som ei normal reguleringsendring etter plan- og bygningslova § 12-14.

Rådmannen rår derfor til at det vert gjeve løyve til oppstart av reguleringsendringa og dokumenta vert sendt på høyring til naboar, gjenbuarar og regionale instansar for uttale.

Fosnavåg, 06.10.2018

Olaus-Jon Kopperstad  
Rådmann

Jarl Martin Møller  
Avd.leiar

Sakshandsamar: Ole Magne Rotevatn

## ME Indre Bergsøy

### § 1 – Avgrensing av planområdet

Reguleringsføresegnene gjeld for området som på plankartet er vist med reguleringsgrense. Innanfor reguleringsgrensa skal areala nyttast og bygningane plasserast som planen (plankartet og føresegnene) fastset.

### § 2 – Andre lover

Desse føresegnene kjem i tillegg til dei til ei kvar tid gjeldande sentrale og kommunale lover og føresegner.

### § 3 – Privatrettslege avtalar

Etter at reguleringsplanen med tilhøyrande føresegner er gjort gjeldande, kan det ikkje gjerast privatrettslege avtalar som er i strid med planen.

### § 4 – REGULERINGSFORMÅL

Arealet innanfor reguleringsgrensene skal nyttast i samsvar plan- og bygningslova til følgjande føremål:

#### Bygningar og anlegg (pbl. § 12 – 5, nr.1)

- Bustader – konsentrerte småhus (BKS)

#### Omsynssoner (pbl. § 12-6)

- Sikringssone – Frisikt (H140)

### § 5 – FELLESFØRESEGNER

- Bygningar skal plasserast innanfor regulert byggegrense. % BYA gjev tillatt bygd areal i prosent av formål BKS sitt areal.
- Alle inngrep skal planleggast og utførast på ein slik måte at verknadene vert så små som mogleg. Bygningar skal tilpassast terrenget på tomte og nødvendige inngrep i terreng og vegetasjon skal utførast så skånsamt som mogleg.
- Prinsippa bak universell utforming skal leggjast til grunn i størst mogleg grad, jf. plan- og bygningslova med tekniske forskrifter.
- For område som er utsett for støy ut over grenseverdiane for ny bustadbygging, jf. rettleiar T-1442 frå Miljøverndepartementet, skal tiltakshavar dokumentere støysituasjonen i samband med søknad om tiltak. Soverom skal ha vindaug til ei side der støynivået er  $L_{den}=55$  dB eller mindre.

## **§ 6 – BYGNINGAR OG ANLEGG (PBL. § 12-5, nr.1)**

### a. Generelt

Kommunen skal ved handsaming av byggjemelding sjå til at bygningane får ei god form. Bygningen si form skal samsvare med bygningen sin funksjon og gje uttrykk for tida sin arkitektur med eit godt materialval. Bygningar i same gruppe skal gjevast ei harmonisk utforming. Kommunen krev at det vert lagt særleg vekt på det samla arkitektoniske uttrykket i høve ei harmonisk områdeoppfatning. Det skal ikkje nyttast reflekterande materialar på bygningar eller anlegg. Unnateke er glasfasade.

### b. MUA

For BKS er det krav til privat MUA på minst 15 m<sup>2</sup> per buening. For BKS er det sett krav om felles areal til MUA skal samlast i eitt område med minst 50 m<sup>2</sup>.

### c. Biloppstillingsplassar

Det er krav om 2 biloppstillingsplassar pr buening. Dersom garasje ikkje vert bygd tilsvarande krav til tal parkeringsplassar, skal parkeringsplass reknast inn i grunnlaget for BYA med 20 m<sup>2</sup> pr. bilplass på bakkenivå. Parkeringsbehovet er føresettt dekt på eige areal, i hht ei kvar tid gjeldande kommunale krav. På situasjonsplan skal plassering av garasje (for tal bilar etter parkeringskravet) visast.

## **6.1. Bustadar – konsentrert småhus**

a. I område merka BKS kan det byggjast bustadhus. Til BKS høyrer naudsynte anlegg for å oppfylle bustadane sin funksjon.

### b. Grad av utnytting

For BKS er BYA på maksimalt 40 %.

c. For BKS skal bygningar ha ei gesimshøgde som ikkje overstig 6,5 m og ei mønehøgde som ikkje overstig 8,5 m. Målt frå gjennomsnittleg planert terreng.

I BKS-område skal garasjar ikkje ha større gesimshøgde enn 3,5 meter og mønehøgde ikkje over 5 m. Det er ikkje tillate med ark eller takglas på garasje.

d. Ved val av takvinkel skal eksisterande/kringliggande bustadhus takast omsyn til. Dette slik at bygga som gruppe gjev ei harmonisk områdeoppfatning. Dette skal likevel ikkje vere til hinder for arkitektoniske uttrykk i frå vår tid. Nye bygg skal framheve vår tid sin byggeskikk og medverke til vidare utvikling av denne.

## **§ 7 Uteareal tilhøyrande byggjeareal**

a. Ikkje utbygd del av tomta skal utformast tiltalande. Det er ikkje tillate å ha skjemma skjeringar og fyllingar. Skjeringane som følgjer av utgraving/planering

av tomt skal tilplantast med stadeigen vegetasjon. Skråningane skal framstå som vegetasjonsbelte. Mur mot offentlig veg skal godkjennast av kommunen.

- b. Ein bør i størst mogleg grad søkje å ta vare på og nytte eksisterande terreng og lokal vegetasjon i området i samband med utbygging og tilplanting. Der planering medfører støttemur mot nabotomt eller veg, kan kommunen krevje at planeringshøgda vert senka eller heva slik at høgda på støttemuren vert redusert.
- c. Ev. utelagring kan berre tillast dersom funksjonane vert skjerma av vegetasjon, gjerde eller overdekkande bygning. Dette må vurderast i kvar enkelt sak og ut i frå funksjon og omfang. Skjermingstiltak skal godkjennast av kommunen.
- d. Opphaldsareal ute skal opparbeidast og ferdigstillast samstundes med bygningane/anlegget.
- e. Ved ev. trinnvis utbygging skal utbyggingsareal som ikkje vert teke i bruk med ein gong opparbeidast førebels med vegetasjon e. l. etter detaljplan. Uteareal skal opparbeidast og ferdigstillast samstundes med bygningane/anlegget elles.
- f. Innafor tomta må det systast for naudsynt drenering for overvatn og grunnvatn, og føre dette til avløp til bekk/vassdrag eller kommunalt leidningsnett etter godkjenning frå kommunen.
- g. Kommunen skal ha rett til å nytte uteareal i samband med naudsynt vedlikehald av kommunaltekniske anlegg som kryssar eller ligg inntil byggeområda.
- h. Terreng, gjerde og hekkar langs gater og i kryss skal ikkje vere høgare enn 0,7 m over vegnivået.

### **§ 8 OMSYNSSONER (PBL. § 12-6) 1. Sikringssone - frisiktsone (H\_140)**

Frisiktsone er vist med omsynssone, kode H\_140. Frisiktsone ved vegkryss må ikkje nyttast slik at det på noko tidspunkt hindrar fri sikt. Areal innanfor frisiktsona skal planerast ned til 0,5 m over tilgrensande vegar sitt nivå. Høgstamma tre, trafikkskilt og lysmaster kan plasserast i frisiktsone.

Ålesund 26.09.2018



Versjon  
26.09.2018



## Innhald

1. Samandrag	3
3. Planprosess og medverknad	4
4. Planstatus og rammer for planområdet	4
5. Planområdet, eksisterande situasjon	4
6. Omtale av planen	7
7. Verknad/konsekvensar av planframlegget	8
8. Avsluttande kommentar	10
9. Plankart, ikkje målestokkrett	11



Figur 1. Lokalisering av planområdet på Bergsøya, Herøy kommune, synt med blått punkt.

Figur 2. Illustrasjon på framsida syner plangrensa over flyfoto frå 2016.

Alle foto: Alf-Sigmund Hjelmeseth

## 1. Samandrag

Det er ønskeleg å leggje til rette for konsentrert småhus på gnr./ bnr. 29/32, det er berre mindre fysiske tiltak som er nødvendige på eksisterande bygg.

## 2. Bakgrunn/mål med planarbeidet

### 2.1 Lokalisering

Planområdet ligg på Berge, Bergsøy, like ved fylkesveg 654, om lag 4 km frå Fosnavåg sentrum, i Herøy kommune.

### 2.2 Mål med planen

Mål med planarbeidet er å omregulere tomt gnr./bnr. 29/32 frå frittliggande småhus til konsentrert småhus for å leggje til rette for ny bueining i eksisterande bustadhus.

### 2.3 Forslagsstillar, plankonsulent, eigarskap

OSE utfører planarbeidet for eigar av gnr./bnr. 29/32.

### 2.4 Tidlegare vedtak i saken

Det vart i delegert vedtak av 29.06.2018 gjeve avslag på søknad om dispensasjon frå gjeldande reguleringsplan for bruksendring frå einbustad med to utleigeeiningar til firemannsbustad.

### 2.5 Plantype

Reguleringsendring av områdeplan Indre Bergsøy i samsvar med plan- og bygningslova § 12-14, andre ledd.

## 2.6 Kartgrunnlag

Kommunen sitt digitale basiskart vert nytta som grunnlag til planen. Koordinatsystem er i UTM sone 32/Euref89. Uttrekk av kartdata vart gjort 14.09.2018.

## 2.7 Plandata

Namnet på mindre endring er ME Indre Bergsøy\_2018.09.26. Planen består av:

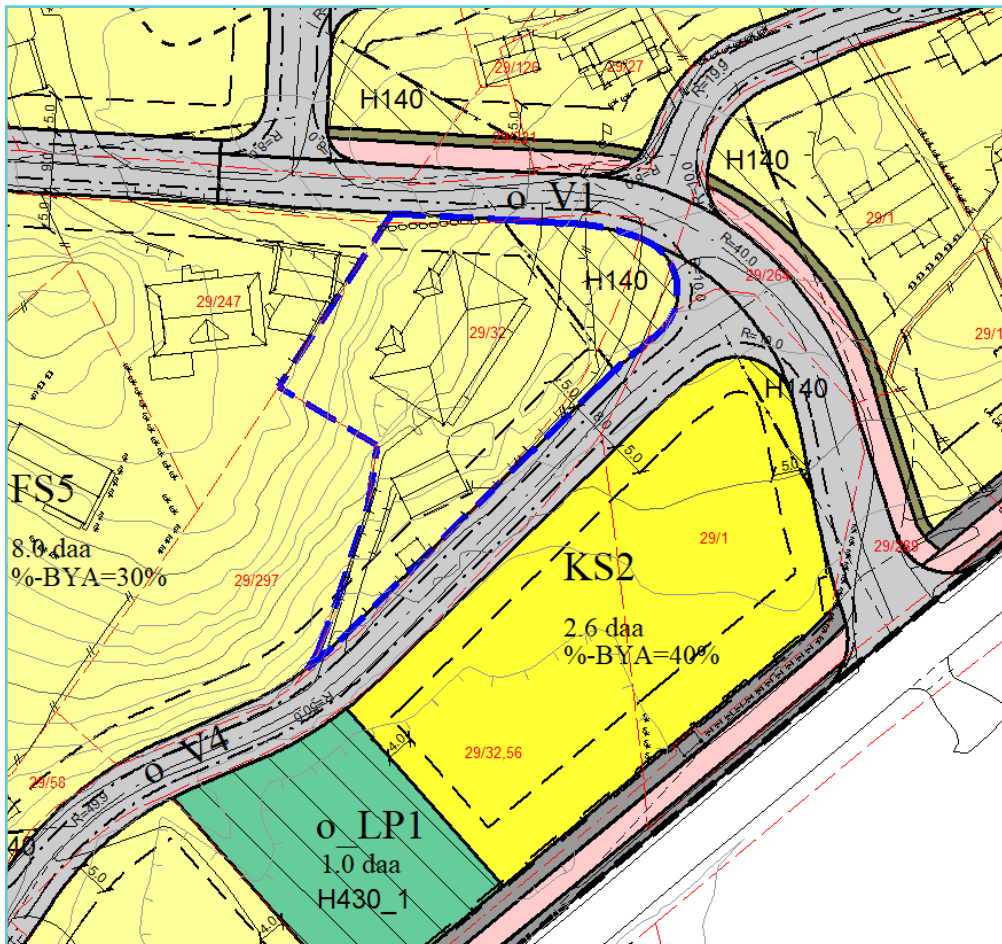
- Plankart i målestokk 1:1000 (målestokkrett i A4)
- Planomtale
- Føresegner
- Sjekkliste ROS



Bilete 1. Bilete av huset på gnr./bnr. 29/32.

### 3. Planprosess og medverknad

Herøy kommune vil stå for varsling av plandokumenta.



Figur 3. Gjøldande regulering med plangrense for planområdet med blå stipla line

### 4. Planstatus og rammer for planområdet

#### 4.1 Overordna planar

I både kommuneplanen sin samfunnsdel og arealdelen blir det lagt opp til fleire bustadar sentralt i kommunen. Kommuneplanen sin arealdel har formål bustad for planområdet.

#### 4.2 Gjeldande reguleringsplanar

Planområdet ligg innanfor områdeplan Indre Bergsøy, vedteken 27.11.2014, med planident 201247. Formålet innanfor planområdet er frittliggande einbustad. Områdeplanen sett ikkje krav om detaljregulering av planområdet.

#### 4.3 Krav om konsekvensutredning

Planarbeidet er i samsvar med overordna planar og ønska endring vil ikkje få vesentlege verknad for miljø eller samfunn. Sidan mindre endring er i samsvar med overordna plan og ikkje vil gje vesentlege verknad for miljø eller samfunn vert det konkludert med at det ikkje trengs å handsame planen etter KU-forskrifta.



Bilete 2. Bilete frå før nytt bygg er oppført som syner tilkomst frå fylkesvegen, kvitt bygg til venstre i biletet er erstatta med nytt bygg. Kjelde Google

## 5. Planområdet, eksisterende situasjon

### 5.1 Dagens arealbruk og tilstøytane arealbruk

Planområdet er i dag nytta til bustad med nødvendige funksjonar, biloppstillingsplassar, uteområde og manøvreringsareal. Tilgrensande område er bygd ut med bustadar, i tillegg er det fleire tomter som ikkje er bygd ut.

### 5.2 Staden sin karakter

Planområdet ligg i eit bustadområde som delvis er bygd ut, men som det etter gjeldande reguleringsplan kan byggjast fleire bustadar i. Vegar i området bryt opp bustadområda.

### 5.3 Landskap

Planområdet ligg i eit ope landskap, i sørvendt skråning, og vil ha gode solforhold.

### 5.4 Kulturminne og kulturmiljø

Etter sjekk i Askeladden er det ikkje registrert automatisk freda kulturminne i eller like ved planområdet. Om lag 40 m nord for planområdet er det gjort funn av dyrkingsspor som er automatisk freda kulturminne. I samband med områderegulering er det sett krav om at det skal gjennomførast arkeologisk utgraving av lokaliteten før det kan gjennomførast tiltak ved FS 16 (regulert bustadområde) og V7 (regulert veg).

### 5.5 Naturverdiar

Etter sjekk i GisLink er det ikkje registrert sårbare eller truga artar, utvalde naturtypar, verneområde, viktige kulturlandskap eller område nytta til friluftsliv i eller ved planområdet.

### 5.6 Landbruk

Det er ikkje dyrka eller dyrkbart areal i planområda. Tiltaket vil ikkje gje negative konsekvensar for landbruksdrift. Landbruksareal like ved planområdet er omdisponert til utbyggingsformål i arealdelen.

### 5.7 Trafikkforhold

Tilkomst til planområdet er frå Elsebøvegen, kommunal samleveg for eit større bustadområde. Ved avkøyrslø frå tomte er det regulert fortau langs Elsebøvegen og ned til fylkesvegen. Det er lite trafikk på Elsebøvegen i dag, men det vil auke med utbygging nord for planområdet. Regulert veg er dimensjonert for den trafikken som vil kome. Sør for planområdet er det gå avstand til busshaldeplassar langs fylkesveg 654. Langs fylkesvegen er det opparbeidd gang- og sykkelveg. Eksisterande veg mot søraust er i områdeplan Indre Bergsøy regulert lenger frå tomte. I samband med utbygging av bustadområde sør for planområdet vert truleg vegen opparbeidd som regulert.

### 5.8 Barn og unge sine interesser

Det er regulert leikeareal sørvest for planområdet, men ikkje opparbeidd. Det er sett krav om opparbeiding når bustadar sør for planområdet skal byggjast ut. Det er regulert fortau langs Elsebøvegen til opparbeidd gang- og sykkelveg langs fylkesveg 654. Tomte er så stor at det er høveleg med uteopphaldsareal, både privat og fellesareal.

### 5.9 Sosial infrastruktur

Skulekapasitet og barnehagedekning for området er tilstrekkeleg. Barne- og ungdomsskule ligg 15 minutt gåavstand unna.

### 5.10 Universell tilgjenge/Tilgjenge etter [TEK17](#)

Det er ikkje lagt til rette for universell utforming av uteområde og leilegheitene vil ikkje vere tilgjengeleg etter TEK17.

## 5.11 Teknisk infrastruktur

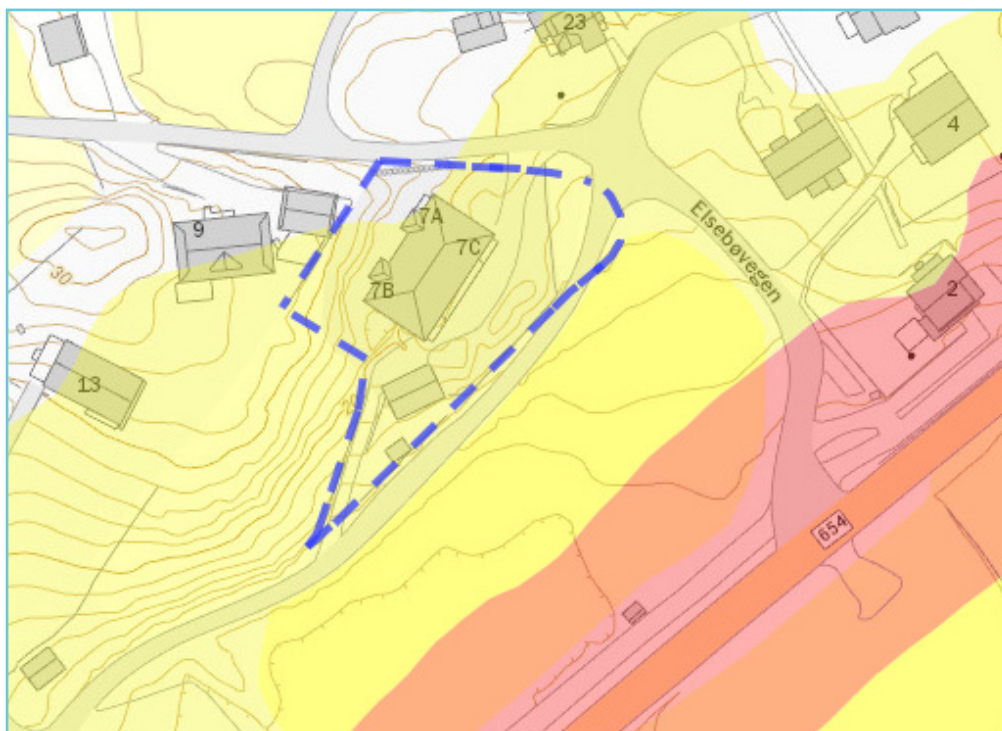
Planområdet er tilknytt nødvendig teknisk infrastruktur og det er tilfredsstillende kapasitet i området.

## 5.12 Grunnforhold

Lausmasse i området er tynnmorene. Planområdet ligg under marin grense. Huset står på fjell, tomte er sprengt ut.

## 5.13 Forureining

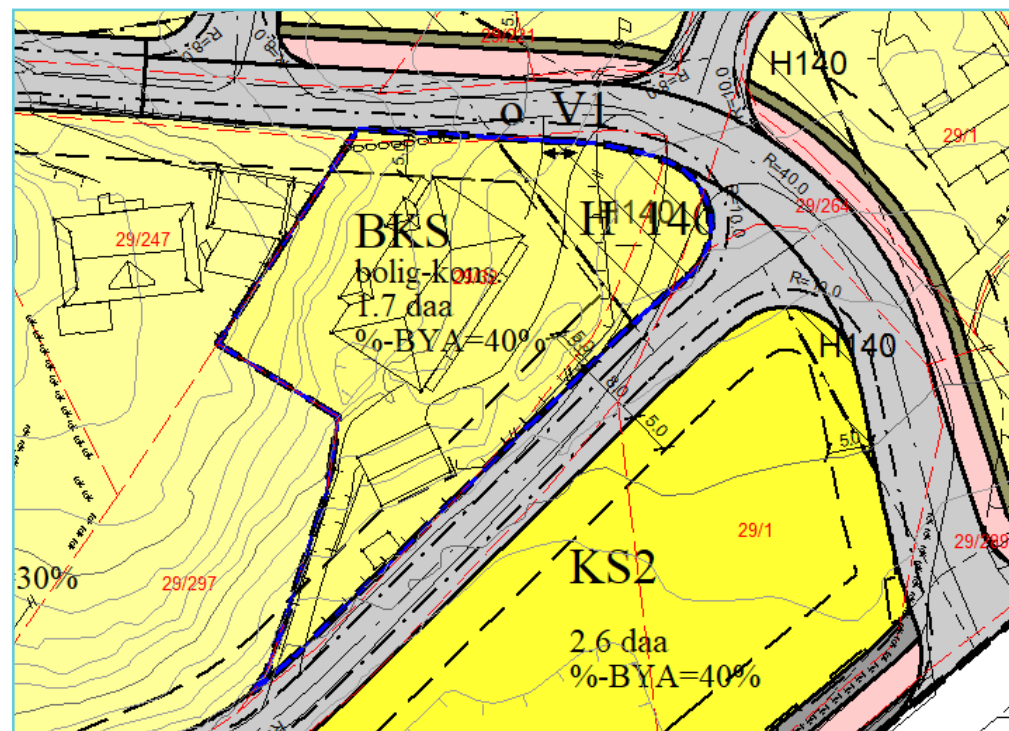
Planområdet ligg innanfor gul sone for vegstøy frå fylkesveg 654. Det er ikkje registrert anna forureining i eller ved planområdet.



Figur 4. Gul og raudstøysone i og ved planområdet, planområdet synt med blå stipla line. Kjelde GisLink

## 5.14 Analyser/ utgreiingar

Det vert konkludert med at det ikkje er behov for utgreiingar i samband med planendringa.



Figur 5. Gjeldande regulering med endring av planområdet, avgrensing synt med blå line.

## 6. Omtale av planen

### 6.1 Planlagt arealbruk

Formålet med planendringa er å få omregulert eigedomen til konsentrert småhusbustnad, for å dele av ei ny bueining i eksisterande bustad.

Det er mindre bygningstekniske tiltak som er nødvendig; ny tilkomst til leilegheita, innvendig skilje vegg og ny veranda.

### 6.2 Plangrense

Plangrensa følgjer eigedomsgrense til gnr./bnr. 29/32 og formålsgrense mellom veg og bustad i områdeplan Indre Bergsøy mot søraust. Planområdet er i overkant av 1721 m<sup>2</sup>.

### 6.3 Reguleringsformål

Omtale av reguleringsformåla og omtale av løysingane:

Konsentrert småhus – BKS

Heile planområdet blir regulert til konsentrert småhus, der det kan byggjast frå 3 manns bustad og oppover. Utnytting for formålet blir som areal sør for planområdet, med BYA inntil 40 %. Byggjehøgde blir vidareført frå områdeplanen, med maksimal gesimshøgde 6,5 m og maksimal mønehøgde 8,5 m.

Omsynssone

Sikringssone – frisikt. Område ved kryss der det er lagt restriksjonar på høgde for terreng/tiltak for å trygge avkøyrslane. I frisiktsoner er det forbod mot fyllingar, bygningsmessige arbeid og plantning o.a. som er til hinder for fri sikt i ei høgde på 0,5 m over tilstøytane vegplan. Høgstamma tre, trafikkskilt og lysmaster kan plasserast i frisiktsonene.

Byggjegrense

Regulert byggjegrense blir vidareført frå områdeplanen, med avstand 5 m mot vegformål, der den ikkje kjem i konflikt med frisiktssone ved kryss. Byggjegrensa er lagt inntil regulert frisiktssone. Rundt bygg i sør blir byggjegrensa trekt nærare veg.

Juridisk punkt – avkøyrsel

Opparbeidd avkøyrsel blir vidareført og regulert med symbol for inn- og utkøyring.

### 6.4 Uteopphaldsareal

Opparbeidde leilegheiter har alle veranda, der leilegheit i 3. etasje har veranda på om lag 26 m<sup>2</sup>, dette blir redusert med om lag 8 m<sup>2</sup> når leilegheit blir delt frå. Leilegheiter i 2. etasje har 22,5 m<sup>2</sup> privat uteareal kvar, til saman nesten 45 m<sup>2</sup>. I tillegg er det tilgjengeleg opparbeidd uteareal på tomte, om lag 90 m<sup>2</sup>. For ny leilegheit vil det bli bygd veranda slik at arealet blir på om lag 26 m<sup>2</sup>.

Alle leilegheitene vil ha veranda/privat uteareal som er sørvendt. Delar av tomtearealet er opparbeidd til uteareal.

Det blir i føresegnene sett krav om MUA på minst 15 m<sup>2</sup> per bueining, inklusiv privat uteareal (veranda).

### 6.5 Universell utforming/tilgjenge etter TEK17

Planen legg ikkje opp til endringar av endringar av tilkomst til bustad eller uteområde.

### 6.6 Teknisk infrastruktur

Endring av formål ved planområdet vil ikkje medføre behov for endring/oppgradering av teknisk infrastruktur for planområdet.

## 6.7 Trafikkløysing

Tilkomst til tomta frå Elsebøvegen blir vidareført i samsvar med byggjeløyve, den blir regulert som juridisk punkt avkøyrsl - både inn og utkøyring. Avkøyrsla er oversiktleg og det er kort veg til fylkesveg 654. Avkøyrsla skal vere felles for alle bueiningane innanfor gnr./bnr. 29/32.

## 6.8 Parkering

Planen sett krav om 2 biloppstillingsplassar per bueining. I eksisterande bygg er det 4 parkeringsplassar i kjellaretasje. I tillegg vil det vere mogleg å lage til 6 oppstillingsplassar ute, som kan nyttast uavhengig kvarandre. Biloppstillingsplassar på bakkenivå blir rekna med 20 m<sup>2</sup> per plass.

## 6.9 Støy

I føresegnene blir det vidareført frå områdeplanen at støy utover grenseverdiane for ny bustadbygging, jamfør rettleiar T-1442 frå Miljøverndepartementet, skal tiltakshavar dokumentere i samband med søknad om tiltak. Soverom skal ha vindaug til ei side der støynivå er Lden=55 dB eller mindre. Privat uteareal MUA skal leggjast på lesida av støykjelda.

## 6.10 Sjekkliste ROS

Etter gjennomgang av sjekkliste ROS er det eit tema som må vurderast nøyare. Planområdet ligg innanfor gul sone for vegstøy. Som avbøtande tiltak er det sett krav i føresegnene om soveromsvindaug til stille side og krav om dokumentasjon av støysituasjonen i samband med søknad om tiltak. Det er lagt ned radonsperre i huset.

## 6.11 Rekkjefølgjeføresegn

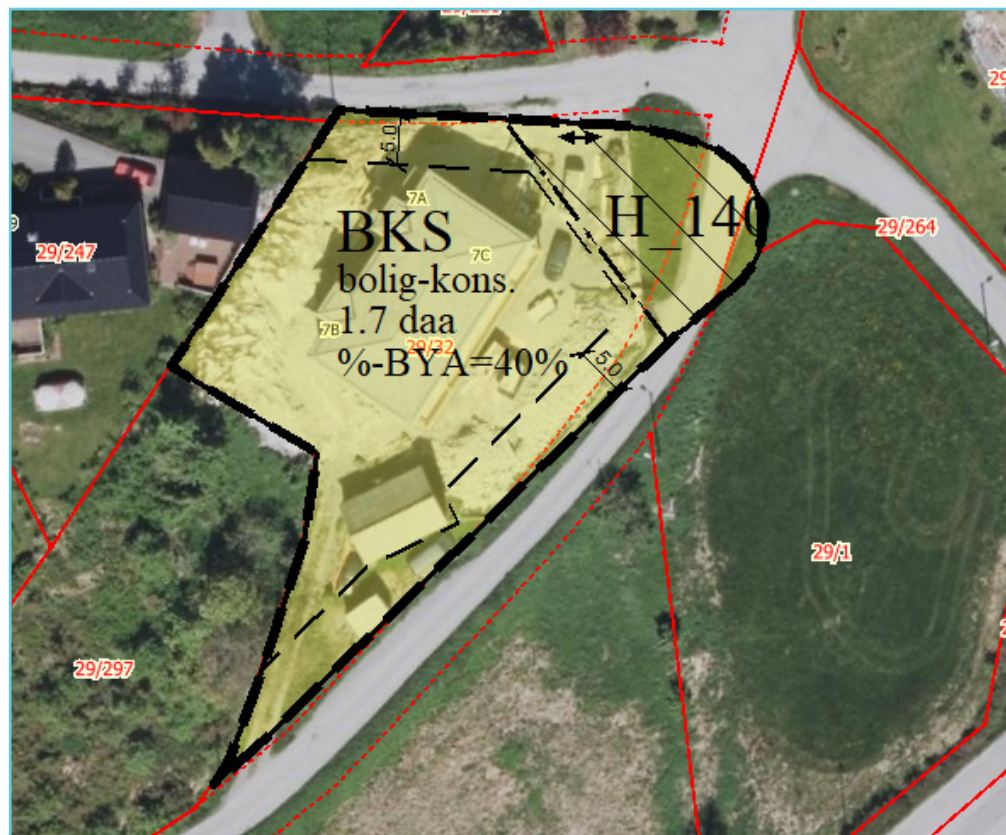
Det er i føresegnene sett krav om dokumentasjon av støysituasjonen i samband med søknad om tiltak for ny bueining.

## 7. Verknad/konsekvensar av planframlegget

Omtale og vurdering av verknad og konsekvensar av gjennomføring av planen. Konsekvensar omtalast når planen avviker frå vedteken oversiktsplan, temaplan, vedtatt retningslinje, norm eller vedtekt eller når planen vil medføre konsekvensar for natur, miljø eller samfunn. Eventuelle avbøtande tiltak skal omtalast.

### 7.1 Overordna planar

Planendringa som ME Indre Bergsøy legg opp til er i samsvar med overordna planar (samfunnsdelen og arealdelen) i Herøy kommune.



Figur 6. Plankart for ME Indre Bergsøy over flyfoto frå 2016..



## 7.2 Mindre endring

Mindre endring av områdeplan Indre Bergsøy består i:

- Endring av formål frå frittliggende småhus til konsentrert småhus - BKS
- Auke i utnytting frå BYA 30 % til 40%
- Avkøyrsløse til gnr./bnr. 29/32 er regulert med juridisk punkt

Dette vil medføre fysisk endring at det blir lagt til rette for ny bueining på tomte, noko som berre vil krevje mindre bygningstekniske tiltak. Det vert vurdert at ønska endring av områdeplanen ligg innanfor det som kan gjennomførast etter pbl. § 12- 14 andre ledd – endring av reguleringsplan.

## 7.3 Landskap

Planen legg ikkje opp til endringar av landskap.

## 7.4 Kulturminne og kulturmiljø

Planen kjem ikkje i konflikt med automatisk freda kulturminne eller kulturmiljø.

## 7.5 Naturmangfaldlova

Prinsippa i naturmangfaldlova §§ 8 – 12 skal leggjast til grunn som retningsline ved utøving av offentleg mynde ved forvaltning av fast eigedom.

### § 8 Kunnskapsgrunnlaget

Det er innhenta informasjon om naturmiljø og naturmangfald i Naturbase og Artsdatabanken. Det er ikkje registrert lokal informasjon om sårbare artar eller naturtypar i eller ved planområdet. Planen legg ikkje opp til utbygging som vil påverke området negativt.

### § 9 Føre-vare-prinsippet

Med bakgrunn i registreringar og lokal informasjon er det ikkje grunn til å tru at det er nokon truga naturtype eller truga artar innanfor eller like ved planområdet. Føre var prinsippet vert tillagt mindre vekt i denne saka og det vert ikkje sett krav om nye opplysningar/registreringar knytt til naturmangfald.

### § 10 Økosystemtilnærming og samla belastning

Endring av planen legg opp til mindre bygningstekniske tiltak, som ikkje vil medføre endring av biotopar. Samla belastning for økosystemet vert vurdert å gje liten negativ verknad som følgje av planen.

### § 11 Kostnader ved miljøforringing skal berast av tiltakshavar

Tiltak som det vert lagt opp i planendringa vil medføre minimale inngrep som vil ha konsekvensar for miljø/biotopar. Ved eventuell miljøforringing skal kostnadane berast av tiltakshavar.

### § 12 Miljøforsvarlege teknikkar og driftsmetodar

Det vil verte nytta miljøforsvarlege teknikkar og driftsmetodar for framtidige tiltak innanfor planområdet.

## 7.6 Trafikkforhold

Trafikk frå ny bueining blir vurdert å gje liten negativ verknad i ei oversiktleg avkøyrsløse der samlevegen har fartsgrense 30 km/t og det er kort veg til fylkesvegen.

## 7.7 Barn og unge sine interesser

Det er sett av både privat utomhusareal og det er opparbeidd uteareal på omlag 90 m<sup>2</sup>. I tillegg er det flatt areal og naturleg klatreareal som kan nyttast til leik innanfor tomte.

## 7.8 Sosial infrastruktur

Tilrettelegging av ny bueining vil medføre ingen negative konsekvensar for kapasitet når det gjeld både barnehage og skule.

## 7.9 Universell tilgjenge/tilgjenge etter TEK17

Bygd hus stettar ikkje krav til universell tilgjenge av uteområde eller tilgjenge etter TEK17 på grunn av stigningsforhold i terreng.

### 7.10 ROS

Planområdet ligg innanfor gul sone for vegstøy. Det er sett krav i føresegnene om soveromsvindaug skal vere på stille side og krav om dokumentasjon av støysituasjonen i samband med søknad om tiltak.

### 7.11 Teknisk infrastruktur

Planen vil ikkje medføre endringar av teknisk infrastruktur.

### 7.12 Økonomiske konsekvensar for kommunen

Planen vil ikkje medføre negative konsekvensar for kommuneøkonomien.

### 7.13 Interessemotsetningar

I samband med nabovarsling av dispensasjon kom det ikkje fram interessemotsetningar mot ønska tiltak.

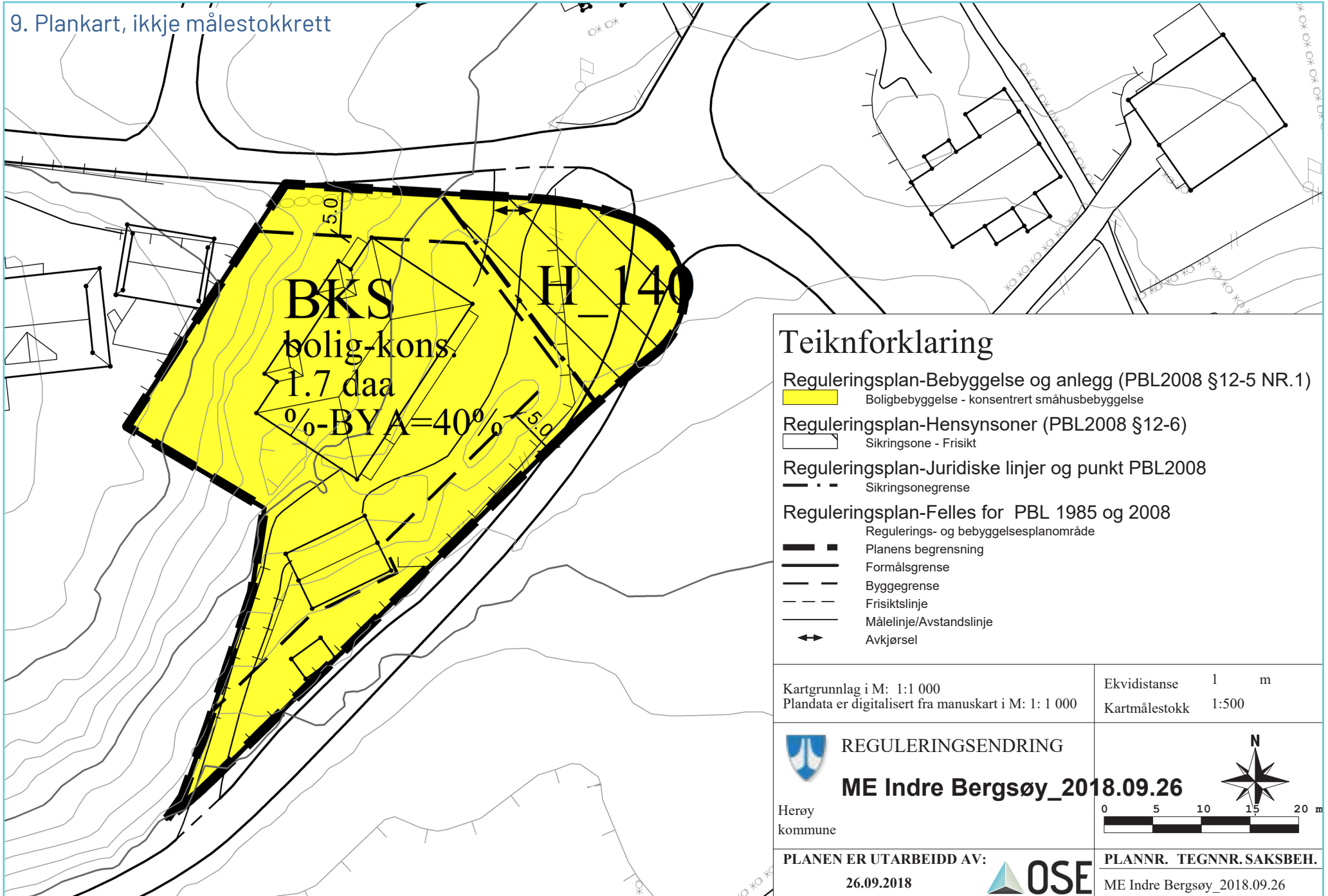
## 8. Avsluttande kommentar

Planendringa legg opp til å omregulere eit område frå frittliggande småhus til konsentrert småhus, for å kunne lage til ny bueining i eksisterande bygning. Området ligg inntil areal sett av til konsentrert småhus, det er kort veg til fylkesveg 654, gang- og sykkelveg og busshaldeplassar. Ønska endring blir vurdert å gje små eller ingen negative konsekvensar for området.



Bilete 3. Platt på øversida av huset.

9. Plankart, ikkje målestokkrett





Vikegata 19 A

6150 Ørsta

[www.oseing.no](http://www.oseing.no)

## Sjekkliste for vurdering av risiko og sårbarheit i saker etter plan- og bygningslova

Utarbeidd av Fylkesmannen i Møre og Romsdal. Revidert 15.12.2016

[GisLink](#) gjev tilgang til kart- og faginformatjon til bruk i arealplanlegginga:

**Namn på tiltak/plan: ME Indre Bergsøy**

Naturgitte forhold		Er det knytt risiko til følgjande element? <i>Dersom JA - kommenter i tabellen eller i eige avsnitt/vedlegg. Grunngje NEI etter behov.</i>	Ja	Nei	Kommentar
	a	Er området utsett for snø-, flaum-, jord- og/eller steinskred?		X	
	B	Er området utsett for større fjellskred?		X	
	c	Er det fare for flodbølger som følgje av fjellskred i vatn/sjø?		X	
	d	Er det fare for utgliding av området (ustabile grunnforhold)?		X	
	e	Er området utsett for flaum eller flaumskred, også når ein tek omsyn til auka nedbør som følgje moglege av klimaendringar?		X	
	f	Er det kjente problem med overflatevatn, avløpssystem, lukka bekker, overfløyning i kjellar osv?		X	
	g	Kan det vere fare for skogbrann/lyngbrann i området?		X	
	H	Er området sårbart for ekstremvêr/stormflo medrekna ei ev. havnivåstigning som følgje av endra klima?		X	
	I	Treng det takast særskilte omsyn til radon?		X	Det er lagt inn radonsperre i kjellargolv.
j	Anna (Spesifiser)?				

Omgjevnad		Er det knytt risiko til følgjande element?	Ja	Nei	Kommentar
	a	Er det regulerte vassmagasin med spesiell fare for usikker is i nærleiken?		X	
	b	Er det terrengformasjonar som utgjer spesiell fare (stup etc.)?		X	
	c	Vil tiltaket (utbygging/drenering) kunne føre til overfløyning i lågare-liggande område?		X	
	d	Anna (spesifiser)?			

Vass-forsyning		Er det knytt risiko til følgjande element?	Ja	Nei	Kommentar
	a	Er det problem knytt til vassforsyning og avløp i området?		X	

	b	Ligg tiltaket i eller nær nedslagsfeltet for drikkevatt, og kan dette utgjere ein risiko for vassforsyninga?		X	
	c	Anna (spesifiser)?			
<b>Kraft- forsyning</b>		<b>Er det knytt risiko til følgjande element?</b>	<b>Ja</b>	<b>Nei</b>	<b>Kommentar</b>
	a	Er området påverka av magnetfelt over 0,4µT frå høgspenliner?		X	
	b	Er det spesiell klatrefare i høgspenmaster?		X	
	c	Vil tiltaket endre (styrke/svekke) forsyningstryggleiken i området?		X	
	d	Anna (spesifiser)?			

<b>Samferdsel</b>		<b>Er det knytt risiko til følgjande element?</b>	<b>Ja</b>	<b>Nei</b>	<b>Kommentar</b>
	a	Er det kjente ulukkespunkt på transportnettet i området?		X	
	b	Vil utilsikta/ukontrollerte hendingar som kan inntreffe på nærliggande transportårer inkl. sjø- og luftfart utgjere ein risiko for området?		X	
	c	Er det transport av farleg gods til/gjennom området?		X	
	d	Kan området bli isolert som følge av blokkert infrastruktur, eks som følge av naturhendingar?		X	
	e	Anna (spesifiser)?			

<b>Miljø/ Landbruk</b>		<b>Er det knytt risiko til følgjande element?</b>	<b>Ja</b>	<b>Nei</b>	<b>Kommentar</b>
	a	Vil plana/tiltaket bli ramma av, eller forårsake forureining i form av lyd, lukt eller støv?	X		Planområdet ligg innanfor gul sone for vegstøy. Det er sett krav i føresegnene om soveromsvindaugane til stille side og krav om dokumentasjon av støysituasjonen i samband med søknad om tiltak.
	b	Vil plana/tiltaket bli ramma av, eller forårsake fare for akutt eller permanent forureining i området?		X	
	c	Vil tiltaket ta areal frå dyrka eller dyrkbar mark?		X	
	d	Anna (spesifiser)?			

<b>Er området påverka/</b>		<b>Er det knytt risiko til følgjande element?</b>	<b>Ja</b>	<b>Nei</b>	<b>Kommentar</b>
	a	Gruver: opne sjakter, steintippar etc.?		X	
	b	Militære anlegg: fjellanlegg, piggtrådsperringar etc.?		X	

<b>forureina frå tidlegare bruk</b>	c	Industriverksemd eller aktivitetar som t.d. avfallsdeponering, bålbreining, skipsverft, gartneri etc.?		X	
	d	Anna (spesifiser)?			

<b>Brann/-ulukkesberedskap</b>	<b>Er det knytt risiko til følgjande element?</b>		<b>Ja</b>	<b>Nei</b>	<b>Kommentar</b>
	a	Har området mangelfull sløkkjevassforsyning (mengde og trykk)?		X	
b	Har området dårlege tilkomstruter for utrykkingskøyretøy?		X		
c	Anna (spesifiser)?				

<b>Sårbare objekt</b>	<b>Er det knytt risiko til følgjande element?</b>		<b>Ja</b>	<b>Nei</b>	<b>Kommentar</b>
	a	Medfører bortfall av følgjande tenester spesielle ulemper for området: - elektrisitet, - teletenester? - vassforsyning? - renovasjon/avløp?		X	
b	Er det spesielle brannobjekt i området?		X		
c	Er det omsorgs- eller oppvekstinstitusjonar i området?		X		
d	Anna (spesifiser)?				

<b>Verksemds risiko</b>	<b>Er det knytt risiko til følgjande element?</b>		<b>Ja</b>	<b>Nei</b>	<b>Kommentar</b>
	a	Omfattar tiltaket spesielt farlege anlegg?		X	
b	Vil utilsikta/ukontrollerte hendingar i nærliggande verksemdar (industriføretak etc.), utgjere ein risiko?		X		
c	Er det storulukkesbedrifter i nærleiken som kan representere ein fare?		X		

<b>Ulovleg verksemd</b>	<b>Er det knytt risiko til følgjande element?</b>		<b>Ja</b>	<b>Nei</b>	<b>Kommentar</b>
	a	Er tiltaket i seg sjølv eit sabotasje-/terrormål?		X	
b	Finst det potensielle sabotasje-/terrormål i nærleiken?		X		

Sjekklista er gjennomgått den 26/09 – 2018 av sign: Bjarte Friisvold

## Sjekkliste klimatilpassing

### 1. Flaumfare

a) Større vassdrag (vassdrag over 100 km<sup>2</sup>):

- Er det teke høgde for klimaframskrivingar i flaumsonekartlegginga?
- Kan auka totalnedbør, oftare intens nedbør og større nedbørsmengder på dagar med intens nedbør, endre på resultatet av kartlegginga?
- Kan auka havnivå føre til auka flaumfare for planområdet (fare for kombinasjon av stormflo og flaum)?
- Har det vore tilfelle av isgang (som kan forverre flaumproblema)?

b) Bekkar og mindre elvar med bratt fall:

- Har det vore flaum ved tidlegare hendingar med intens nedbør?
- Kan auka totalnedbør, oftare intens nedbør og større nedbørsmengder på dagar med intens nedbør, endre forholda?
- Er det planlagd utbygging 20 meter eller nærare ein vassdrag/bekk?
- Er bekkar lagt i røyr, og er det i tilfelle kapasitet til å ta unna auka nedbørsmengder?
- Har det vore endringar i arealbruken omkring elvar og bekkar som gjer at dei må finne andre løp ved flaum?
- Vil utbygginga kunne ligge i vegen for, eller stenge for, at elvar og bekkar kan endre løp?

### 2. Skred/erosjon

a) Er det lausmasser langs elv og/ eller sjø som kan vere utsett for erosjon?

### 3. Avløp

a) Har det vore problem med kapasiteten i avløpssystema ved tidlegare hendingar med intens nedbør?

b) Har det vore problem tilbakeslag?

c) Kan auka totalnedbør, oftare intens nedbør og større nedbørsmengder på dagar med intens nedbør endre forholda?

d) Kan auka havnivå gi problem for avløpsanlegg (tilbakeslag)?

### 4. Havnivå/stormflo

a) Er berekninga av havnivåstiging og stormflo gjort i samsvar med prinsippa i rettleiaren «Havnivåstiging og stormflo» (DSB, september 2016)?

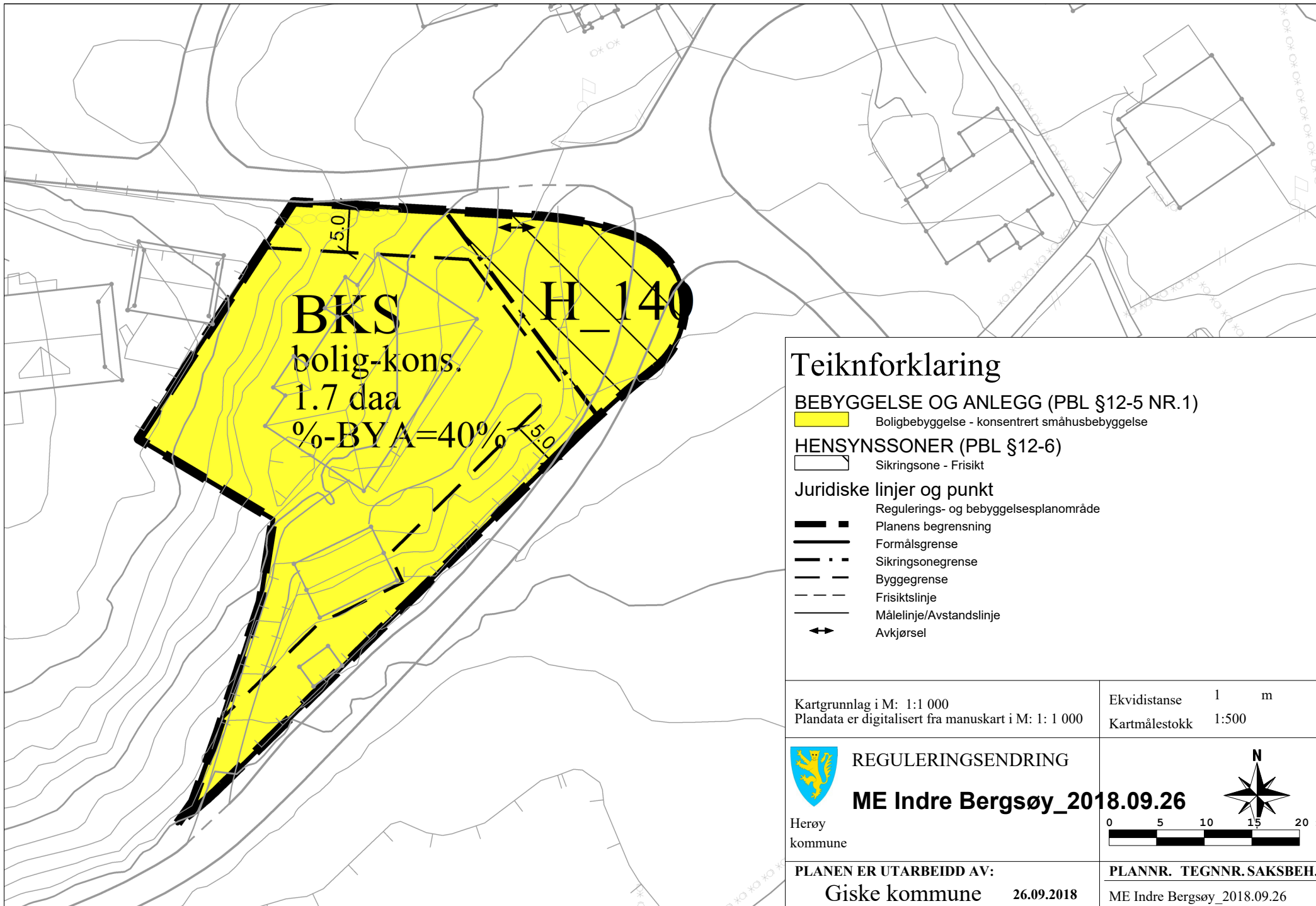
### 5. Infrastruktur (utanom vatn og avløp)

a) Kan auka fare for utfall av kritisk infrastruktur endre risiko- og sårbarheitsforhold for det aktuelle området?

### 6. Slagregn

a) Kan området vere sårbart for auka fare for slagregn?





**BKS**  
 bolig-kons.  
 1.7 daa  
 0%-BYA=40%

**H\_140**


### Teiknforklaring

	<b>BEBYGGELSE OG ANLEGG (PBL §12-5 NR.1)</b> Boligbebyggelse - konsentrert småhusbebyggelse
	<b>HENSYNSSONER (PBL §12-6)</b> Sikringsone - Frisikt
	<b>Juridiske linjer og punkt</b> Regulerings- og bebyggelsesplanområde
	Planens begrensning
	Formålsgrense
	Sikringsonegrense
	Byggegrense
	Frisiktslinje
	Målelinje/Avstandslinje
	Avkjørsel

Kartgrunnlag i M: 1:1 000 Plandata er digitalisert fra manuskart i M: 1: 1 000	Ekvidistanse 1 m Kartmålestokk 1:500
---	---

<p><b>REGULERINGSENDRING</b>  <b>ME Indre Bergsøy_2018.09.26</b>          Herøy kommune</p>	

<b>PLANNR. TEGNNR. SAKSBEH.</b> ME Indre Bergsøy_2018.09.26
--

 <b>HERØY KOMMUNE RÅDMANNEN</b>	
Herøy nr.	Saksbeh.
<b>13 OKT. 2018</b>	
Sak nr.	
Tilleggsnr.	
Tilleggsnr.	
Tilleggsnr.	

Forvarsling av detaljregulering

# Kvalsund Teige 2

Gnr. 1,2,16,24,28,67 på Teige, Nerlandsøya i Herøy kommune.



## FORVARSLING

i tida 23.okt – 3.des. 2018

### Innhald:

- Kunngjeringsannonse m skisser
- Høyringspartar
- Referat frå oppstartmøtet m Herøy kommune
- Vedtak om løyve til regulering
- Program for arbeidet

### Oppdragsgjevarar:

Kvalsund & Teige Byggefelt AS v Karstein Sund.  
6098 NERLANDSØY

### Plankonsulent:



Dato: 20.okt. 2018

## 1 - Kunngjering:

Til alle høyringspartane:

### **VARSEL OM REGULERINGSARBEID:**

I samsvar med reglane i PBL§12-3 og §12-8 vil vi med dette gjere kjent at det vert sett i gang arbeid med privat detaljregulering for del av Kvalsund Teige bustadfelt gnr. 5 bnr. 1,2,16,24,28,67 på Teige, Nerlandsøya i Herøy kommune.

Planen representerer ei utviding av gjeldande reguleringsplan for Kvalsund Teige byggefelt (11.des 2008 planID 200801). Planen skal fremjast som privat detaljreguleringsplan på grunnlag av gjeldande kommuneplan og vedtekter.

Tiltakshavar ynskjer å utvide eksisterande byggefelt med 12-14 nye bustadhus.

Avgrensing er synt på skissa nedanfor.

Planområdet omfattar desse eigedomane: gnr. 5 bnr. 1,2,16,24,28,67

Tiltakshavar for prosjektet er: Kvalsund & Teige Byggefelt AS v Karstein Sund. 6098 NERLANDSØY

### **Innspel i saka skal sendast skriftleg til:**

**Svein Holmen Arealplanlegging, Postboks 319, 6101 Volda innan 3.des 2018**

Meir informasjon kan ein få hos:

Svein Holmen Arealplanlegging, Hamnegata 10, 6100 Volda tlf. 90844415

e-post: [svein.l.holmen@gmail.com](mailto:svein.l.holmen@gmail.com) eller på Herøy kommune si heimeside.

## 2: Referat frå oppstartsmøtet 26.sept -18:

### SØKNAD OM OPPSTART AV ARBEID MED PRIVAT DETALJREGULERINGSPLAN

### OG

### FØREHANDSUTFYLT INFORMASJON TIL OPPSTARTSMØTE

Etter plan- og bygningslov av 2008, med tilhøyrande forskrifter, sist tredd i kraft 01.01.2018, er det obligatorisk med oppstartsmøte ved utarbeiding av privat detaljreguleringsplan (jf. § 12-8).

Målet med oppstartsmøtet er å avklare offentlege føresetnader for at planforslaget skal kunne realiserast, og skal danne grunnlag for ein god planprosess. Kommunen vil kunne gi svar på ein del spørsmål i samband med oppstartsmøtet, under føresetnad av at plankonsulent har levert tilstrekkeleg informasjon i tråd med krava i dette skrivet.

Dette skjemaet skal fyllast ut etter krava i forskrift om behandling av private forslag til detaljregulering etter plan- og bygningsloven.

Søknad om oppstart med førehandsutfylt referat skal sendast til kommunen seinast samtidig med førespurnad om oppstartsmøte. Oppstartsmøte skal gjennomførast innan rimeleg tid etter kommunen har motteke naudsynt informasjon. Referatet skal godkjennast av partane med underskrift etter møtet.

*Søknad om oppstart av arbeid med privat detaljregulering* skal i nødvendig grad omtale følgande:

- a. føremålet med planen
- b. planområdet og om planarbeidet vil få verknadar utanfor planområdet
- c. planlagt bebyggelse, anlegg og andre tiltak
- d. utbyggingsvolum og byggehøgder
- e. funksjonell og miljømessig kvalitet
- f. tiltakets verknad på, og tilpassing til, landskap og omgjevnadar
- g. forholdet til kommuneplan, eventuell gjeldande reguleringsplanar og retningslinjer, og pågåande planarbeid
- h. vesentlege interesser som vert berørt av planinitiativet
- i. korleis samfunnstryggleik skal ivaretakast, blant anna gjennom å forebygge risiko og sårbarheit
- j. kva berørte offentlege organa og andre interesserte som skal varslast om planoppstart
- k. prosessar for samarbeid og medverknad fra berørte fagmyndigheiter, grunneigarar, festere, naboar og andre berørte
- l. vurdering av om planen er omfatta av forskrift om konsekvensutgreiing, og korleis krava i tilfelle vil kunne bli ivareteke.

Pkt. a – l er gjennomgått og kommentert i Vedlegg 1

**INFORMASJON TIL OPPSTARTSMØTE / REFERAT FRÅ OPPSTARTSMØTE**

<b>Sak:</b>	
<b>Møtestad:</b>	<b>Møtedato:</b>
<b>Deltakarar:</b>	
Frå forslagsstillar:	Frå plan: Ole Magne Rotevatn
Karstein Sund – Tiltakshavar	Frå drift: -
Svein Holmen - Plankonsulent	Frå landbruk: -
	Andre:

**1. Planføresetnader**

**Plantype**

- Detaljregulering  
 Endring av reguleringsplan

**Området er omfatta av følgjande planar** (informasjon finn ein her [www.sunnmorskart.no](http://www.sunnmorskart.no))

Kommuneplanen sin arealdel.....

Kommunedelplan.....

Reguleringsplan.....

Andre planar/vedtak (fylkesdelplan).....

Planen vil erstatte følgjande planar i si heilheit:

Planen vil erstatte delar av følgjande planar:

**Avgrensing av planområdet** ([www.sunnmorskart.no](http://www.sunnmorskart.no))

Plankonsulent har levert forslag som del av samla søknad om planoppstart. Ev. forslag til justert avgrensing som avtalt i dette møtet må oversendast til kommunen i etterkant.

**Mål for planarbeidet:**

Forslagsstillar har skildra mål med planarbeidet som del av søknad om planoppstart

**Namn på planen:**

Forslagsstillar sitt forslag til namn: Kvalsund Teige del 2

Kommunen kjem med tilbakemelding med omsyn til namn på planen.

Planforslaget er i samsvar med overordna plan.

Planforslaget er delvis i samsvar med overordna plan.

Planforslaget er ikkje samsvar med overordna plan.

Merknad: Forslaget er i tråd med arealføremål, men med bandleggingssone H 730, kulturminne.

<b>3. Viktige vurderingar – Skal omtalast i søknad om oppstart</b>	
<b>Tema:</b>	<b>Tilleggsopplysningar, vurdering:</b>
3.1 Planfaglege vurderingar (utnyttingsgrad, krav til stigning m.m.)	Vanleg småhusbebyggelse innanfor kommuneplanen sine rammer
3.2. Strandsona til sjø og vassdrag	Ikkje relevant.
3.3 Jordvern- og landbruksfaglege vurderingar	Heile feltet ligg på dyrkamark. Landbrukskontoret må få saka til uttale.
3.4 Miljøvern faglege vurderingar	
3.5 Kulturlandskap og kulturminne	H730 - sjå vedlegg 3
3.6 Samfunnssikkerhet og beredskap (ROS)	Skal utarbeide enkel ROS-analyse og kommentere evt. funn.
3.7 Barn, unge, ungdom, funksjonshemma og eldre sine interesser	Planen vert utarbeidd i tråd med kommuneplanen sin arealdel med dei omsyn som ligg der.
3.8 Kommunikasjon, veg og vegtekniske forhold/ trafiksikkerheit, støy	Litt avlastning for Fv21 ved at 3 eksisterande hus kan få tilkomst via nye-feltet.
3.9 Kommunaltekniske anlegg	Skal knytast til eksisterande infrastruktur.
3.10 Økonomiske konsekvensar for kommunen	Kan få konsekvensar ved overtaking av offentleg anlegg for drift og vedlikehald.
3.11 Enkel trafikkanalyse (køyreveggar og sykkelveggar), dagens situasjon.	Enkel vurdering av eksisterande situasjon og konsekvens av fleire bueningar.
3.12 Kontroll av grenser innanfor planområdet og tilgrensande eigedomar	Herøy kommune kontrollerer eigedomsgrensar og melder tilbake dersom det er eigedomsgrensar med låg kvalitet.
3.13 Er utnyttinga i samsvar med areal og terreng?	Ja.
Anna:	
<b>4. Krav til utarbeiding av privat reguleringsplan:</b>	
<b>Tema:</b>	<b>Vurdering:</b>
Opplegg for samarbeid, medverknad og samfunnstryggleik?	Merknad:
Skal det lagast utgreiingar eller rapportar om andre tema?	Rapport for private planar skal utarbeidast av plankonsulent eller fagkyndige.
Kommunalt bidrag i planarbeidet?	
Behov for dialogmøte med kommunen?	Plankonsulent presenterer planarbeidet for administrasjonen ved overlevering til offentleg ettersyn
Framdriftsplan:	
<b>5. Kommunalteknisk anlegg</b>	
Forslagsstillar er gjort kjent med kommunaltekniske anlegg for veg, vatn og avløp som har betydning for tiltaket.	Avklarast med Anlegg- og driftsavdelinga.
Tiltaket forutset utbygging/utbetring av det	Avklarast med Anlegg- og driftsavdelinga.

kommunaltekniske anlegget	
Tiltaket utløyer krav om Utbyggingsavtale, jf. Herøy kommune si norm for Utbyggingsavtale	Nei.

## 6. Kommunen sine råd og vurderingar

Er det usemje om vesentlege punkt? Nei.  
Kva er det usemje om?

Vil kommunen kunne tilrå utarbeiding av plan eller er det aktuelt å stoppe planarbeidet etter pbl. § 12-8, andre ledd? Kommunen kan tilrå oppstart.

*Dersom det er usemje om vesentlege punkt eller administrasjonen foreslår å stoppe planarbeidet jf. § 12-8 kan foreslagsstillaren krevje saka framlagt kommunestyret jf. delegeringsreglement for Herøy kommune.*

Er plankonsulent registrert med sentral godkjenning? Nei.

Er kravet til fagkyndigheit etter § 12-3 oppfylt? Ja.

Skal planforslaget leggjast fram for regionalt planforum? Nei.

Skal forslaget leggjast fram for formannskapet? Ja.

Vidare saksgang:

- Plankonsulent sender over plangrense i SOSI.
- Sak om oppstart vert fremja for Formannskapet 06.11.2018.

Anna:

## 7. Stadfesting

Informasjon frå kommunen er gitt så langt det er mogleg på grunnlag av tilgjengeleg informasjon under oppstartsmøtet. Verken oppstartsmøtet eller referatet gir rettar i den seinare sakshandsaminga. Protestar frå naboar og andre, krav frå offentlege mynde o.a. vil kunne føre til krav om endring av prosjektet.

Endringar som må gjerast i planen etter offentlig ettersyn skal som hovudregel gjerast av konsulent.

Stad, dato  
Fosnavåg, 26.09.2018

Representantar frå kommunen: .....

Referatet er godkjent og mottatt

For forslagsstillar.....

### 3: Vedtak i Herøy formannskap 16.okt 2018:



HERØY KOMMUNE

Utviklingsavdelinga

## SAKSPROTOKOLL

---

Sakshandsamar:	OMR	Arkivsaknr:	2018/1293
		Arkiv:	L12

---

<b>Utvalsaksnr</b>	<b>Utval</b>	<b>Møtedato</b>
171/18	Formannskapet	16.10.2018

### DETALJREGULERINGSPLAN KVALSUND TEIGE 2 - OPPSTART AV PLANARBEID

#### Tilråding:

Formannskapet vedtek at det i medhald av plan- og bygningslova § 12-8 kan startast opp detaljreguleringsarbeid for eit nærare avgrensa område på Kvalsund.

#### **Møtebehandling:**

Leiar utviklingsavdelinga Ole Magne Rotevatn møtte og orienterte. Rådmannen si tilråding vart samrøystes vedteken.

#### **Vedtak i Formannskapet - 16.10.2018**

Formannskapet vedtek at det i medhald av plan- og bygningslova § 12-8 kan startast opp detaljreguleringsarbeid for eit nærare avgrensa område på Kvalsund.

Særutskrift:  
Utviklingsavdelinga  
Siv.ing. Svein Holmen  
Karstein Sund



## 4 - Desse får skriftleg varsel:

### Eigarar i planområdet

gnr	bnr	Eigar / Heimelshavar	adresse
5	1	Janne og Terje Gjelseth (1/2 kvar)	Teigevn. 33, 6098 Nerlandsøy
	2	8 eigarar v Svein Teige	Kneiken 10b, 6007 Ålesund
	16	Oluf Jonny Teige	Teigevegen 47, 6098 Nerlandsøy
	24	Paul Anfinn Teige	Teigevegen 56, 6098 Nerlandsøy
	28	Reidar Jarle Teige	Teigevegen 58, 6098 Nerlandsøy
	67	Anders Halle Teige	Teigelia 4, 6098 Nerlandsøy

### Naboar som grenser inntil

gnr	bnr	Eigar / Heimelshavar	adresse
4	15	Mandor Palmar Teige	Koparstadvegen 124, 6098 Nerlandsøy
	28	Siv Berit og Vidar Kvalsvik	Teigevegen 32, 6098 Nerlandsøy
	42	Margit Kristine Teige	Teigevegen 36, 6098 Nerlandsøy
	44	Aslaug Teige	Teigevegen 29, 6098 Nerlandsøy
	251	Bente K og Frode Voldsund	Teigevegen 26, 6098 Nerlandsøy
	288	Kvalsund & Teige Byggefelt AS	6098 Nerlandsøy tlf. 700 88514
	331	Helene R Andreassen 1/2 Vidar Nerland 1/2	Teigelia 13, 6098 Nerlandsøy
	333	Myrthel Tove Kvalsund Per Ove Kvalsund	Teigelia 6, 6098 Nerlandsøy
	343	Kvalsund & Teige Byggefelt AS	6098 Nerlandsøy tlf. 700 88514
5	3	Oddlaug K Teige	Teigevegen 71, 6098 Nerlandsøy (Jon Olav)
	13	Jorid Høydalsvik	Myrlandsvn. 11A, 6020 Ålesund
	15	Sverre K Kvalsund	Teigevegen 62, 6098 Nerlandsøy
	25	Alf Berner Teige	Teigevegen 60, 6098 Nerlandsøy
	26	Johanne og Bjørn Gisle Leinebø	Teigevegen 55, 6098 Nerlandsøy
	29	Martin Oddmund Klokset	Teigevegen 31, 6098 Nerlandsøy
	51	Fylkesveg-grunn	Fylkeshusa, 6404 Molde
	54	8 eigarar v Svein Teige	Kneiken 10b, 6007 Ålesund
	80	Oluf Johnny Teige	Teigevegen 47, 6098 Nerlandsøy

### Off etatar:

Fylkesmannen i M&R, Fylkeshuset, 6404 Molde  
 Møre og Romsd Fylkeskommune, Fylkeshuset, 6404 Molde  
 Statens Vegvesen, Region midt, 6404 Molde  
 NVE- Region Vest, Postboks 53, 6801 Førde  
 Postmottak, Herøy kommune for distribusjon til kommunale etatar  
 Planavd. i Herøy kommune, v Ole Magne Rotevatn  
 Kystverket, Postboks 1502, 6025 Ålesund  
 Søre Sunnmøre Reinhaldsverk, Smårisevadet 20, 6065 Ulsteinvik  
 Mørenett AS, Langemyra 6, 6160 HOVDEBYGDA  
 Telenor Servicesenter for Nettbygging, Postb. 7150, 5024 Bergen  
 Naturvernforbundet på Søre Sunnmøre v Kersti Hasund, telefon 93 20 14 01.

## 5 – Program for arbeidet:

### Lovgrunnlag og føremål

Planen skal utarbeidast som detaljregulering i samsvar med reglane i PBL § 12-3.

Planen utløyser ikkje krav om planprogram eller KU (Jf PBL § 4-2 samt forskrift om KU)

#### Nokre sentrale punkt:

a. Føremålet med planen

Området var i utgangspunktet med i reguleringsplanen for Kvalsund & Teige byggefelt ved oppstart i 2006, men vart teke ut av planområdet av tiltakshavar i løpet av utarbeidingsfasa (2008) pga arkeologi og at søraustre delen var stor nok etter behovet den gangen. No er det meste av dette 2008-feltet utbygd og det er viktig å få klargjort fleire nye tomter.

b. Om planområdet

Planområdet består av dyrkamark som er ute av drift no. I kommuneplanen er det meste av arealet bandlagt etter lov om kulturvern (H730). Dette gjeld kulturminne med ID116930 og 116929 som er dyrkingsspor frå yngre bronsealder.

c. Vil planarbeidet vil få verknadar utanfor planområdet?

Dei tomtene som grenser til Fv21 har tilkomst dit no. Med vår utbygging kan desse husa få tilkomst ned gjennom vårt felt og soleis avlaste trafikken på Fv21 som er av lav standard og farleg skuleveg for ungane. Men vår nye genererte trafikk vil gå ned gjennom eksisterande bustadgater nedanfor og vi auke trafikken der.

d. Planlagt bebyggelse, anlegg og andre tiltak

Skissa på s 11 syner korleis ein opprinneleg (2006) tenkte seg utnyttinga av planområdet. Dette var øvre delen av den planen som opprinneleg var fremja – denne øvre delen vart teke ut av planen av grunneigarane sjølve (2008) då dei vurderte nedre delen som tilstrekkeleg etter behova i 2008.

e. utbyggingsvolum og byggehøgder.

Tradisjonelle einbustadtomter.

f. funksjonell og miljømessig kvalitet

Bustadhus 2018-standard.

g. tiltakets verknad på, og tilpassing til, landskap og omgjevnadar

Dette vert ei fortetting av eksisterande sentrumsområde og vil gi området eit meir kompakt bebygd preg.

h. forholdet til kommuneplan, eventuell gjeldande reguleringsplanar og retningslinjer, og pågåande planarbeid

Dette er gjort rede for på dei følgjande sidener.

i. vesentlege interesser som vert berørt av planinitiativet

Området er bandlagt etter lov om kulturvern. Dette gjeld kulturminna med ID11629- gardsanlegg frå yngre jernalder og 116930 som er dyrkingsspor frå yngre bronsealder

j. korleis samfunnstryggleik skal ivaretakast, blant anna gjennom å forebygge risiko og sårbarheit

ROS-analyse etter Fylkeskommunen sin standard.

k. kva berørte offentlege organ og andre interesserte som skal varslast om planoppstart

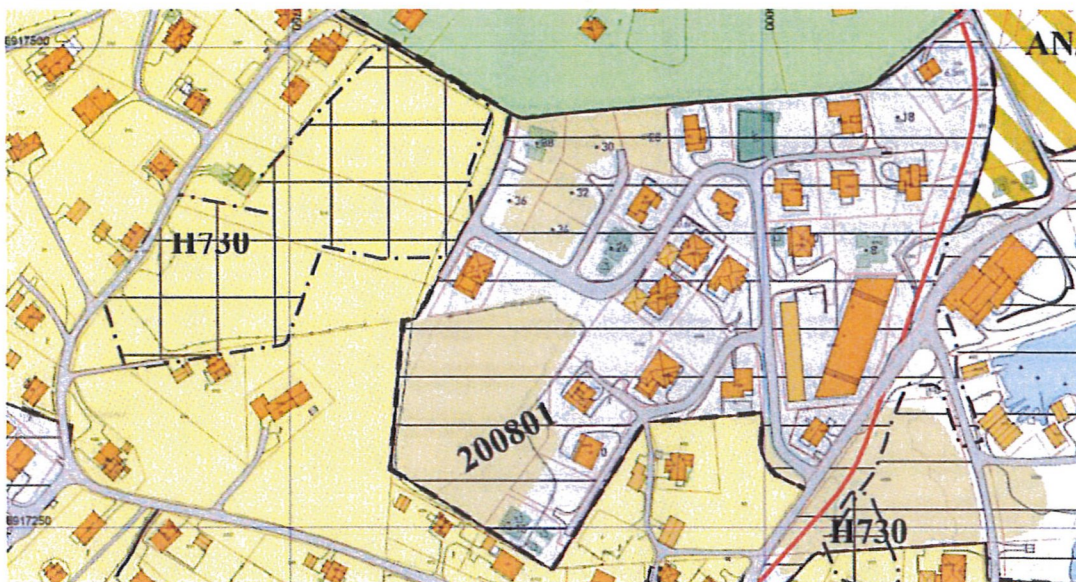
Skriftleg varsel vil gå til direkte rørde og tilgrensande partar, private interesseorganisasjonar, kommunalt mynde samt aktuelle fylkes- og statsetatar. Liste vil bli utarbeidd i samband med utsendinga.

Det vil bli annonsert i lokalavisa «Vestlandsnytt» samt på kommunen si heimeside.

Tilhøvet til eksisterande planar:

Gjeldande kommunedelplan (2015):

Vår arealbruk vil vere i samsvar med kommunedelplanen si arealdisponering, Men i kommuneplanen er arealet bandlagt etter lov om kulturvern pga funn av ardspor (gamle dyrkingslag frå yngre bronsjealder 755-390 f.kr ID 116230) Vi har hatt uformell kontakt med arkeolog om saka, og vi ynskjer evt å søke om dispensasjon frå byggeforbod i denne sona. Tilkomstvegen vert teke frå enden av eksisterande bustadgate, og vi kan koble oss direkte på eksisterande vassforsyning og avlaupsanlegg og anna infrastruktur som ligg i eksisterande felt.



På den vestre delen av vårt planområde er det registrert eit anna kulturminne (ID 11629). Her dreier det seg om busetting / aktivitetsområde frå Yngre jernalder 350-535 e.kr Her er funne spor etter gardsanlegg med kokegrop og div lausfunn. På dette området er det ikkje aktuelt å bygge, og lokaliteten vil i vår plan bli regulert med bandlegging etter lov om kulturvern og byggeforbod.

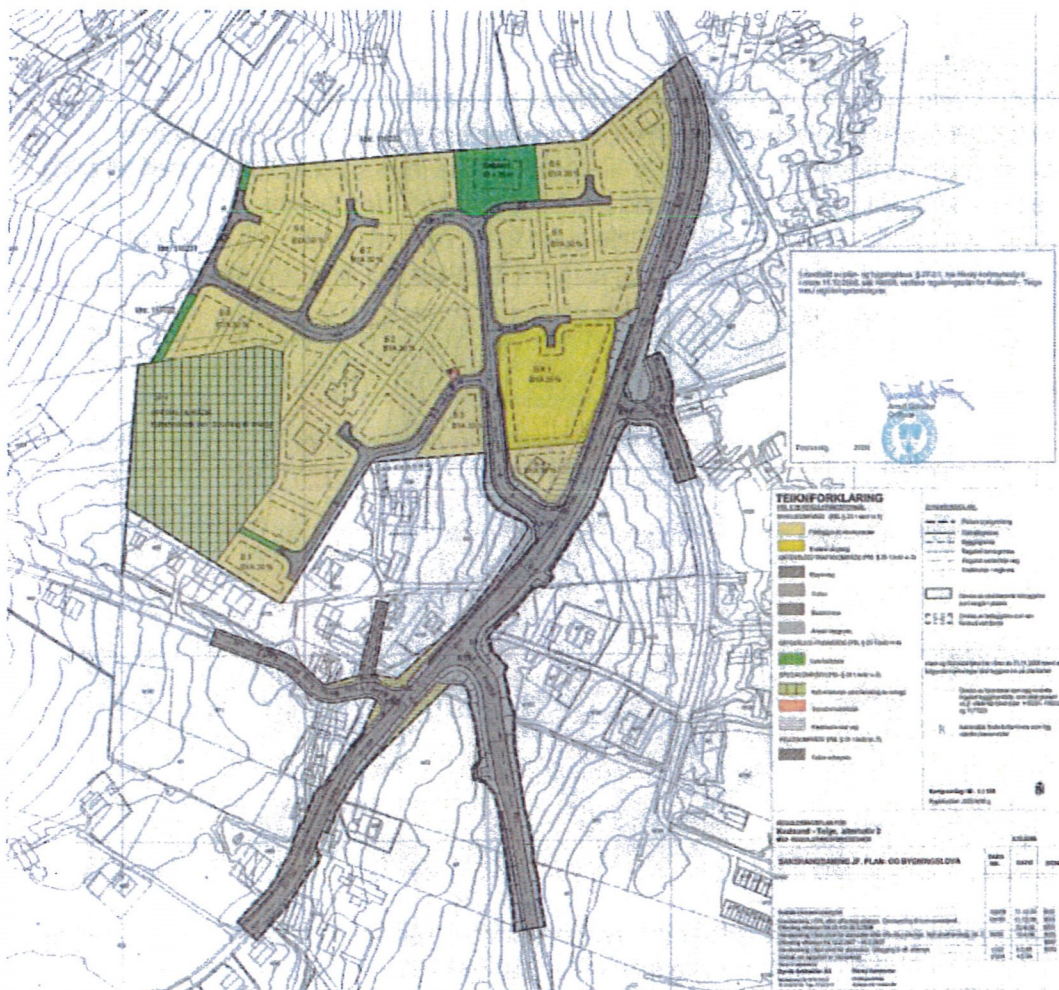
**H730 Bandlegging etter lov om kulturvern. (frå «Askeladden»)**  
 0, X=14237.7 Y=6948336.6

ID.....	116229-1
Navn.....	Kvalsund/Teige B / K46/3 I
Lokalitetskategori.....	Arkeologisk minne
Lokalitetsart.....	Bosetting-aktivitetsområde
Enkelminnekategori.....	Arkeologisk minne
Enkelminneart.....	Kokegrop
Opprinnelig funksjon.....	Bolig, bosetting
Fylke.....	Møre og Romsdal
Kommune.....	Herøy (1515)
Ansvarlig organisasjon.....	Møre og Romsdal fylke
Synlig over markoverflaten.....	Ja
Siste hendelser.....	Registrering (30.11.2004), (Uviss dato)

ID.....	116230-1
Navn.....	Kvalsund/Teige C / ardspor
Lokalitetskategori.....	Arkeologisk minne
Lokalitetsart.....	Dyrkingsspor
Enkelminnekategori.....	Arkeologisk minne
Enkelminneart.....	Dyrkingsflate
Opprinnelig funksjon.....	Landbruk
Fylke.....	Møre og Romsdal
Kommune.....	Herøy (1515)
Ansvarlig organisasjon.....	Møre og Romsdal fylke
Synlig over markoverflaten.....	Ja
Siste hendelser.....	Registrering (30.11.2004), dato)

Gjeldande reguleringsplan (2008):



Teikninga til venstre syner eit av alternativa (2006) til det som vart gjeldande regulering. Den vestre delen av planområdet (merkt med blå omkransing) vart kutta ut pga at det ikkje var behov for soppass stort felt i 2008. Vi ynskjer no å regulere denne vestre biten med om lag same innhald som synt i alternativet frå 2006

Planprosess, organisering og framdrift


PROSESS, Detaljplan (PBL§12-3)	Forum / Deltakarar / Kunnskapsbase	Framdrift
<b>Forarbeid:</b> Registrering, avgrensing av planområde, framskaffing av bakgrunnsmateriale	Tiltakshavar, Plankonsulent, Kommune	
<b>Oppstartkonferanse:</b> Kommunale føringar og føresetnadar – rammer for arbeidet	Tiltakshavar, Plankonsulent, Kommune – møte på rådhuset	
<b>Løyve til regulering:</b> Søknad til Formannskapet om løyve til å regulere i privat regi	Plankonsulent søker – formannskapet gjer vedtak	
<b>Utarbeiding av forvarslingsdokument</b>	Plankonsulent / tiltakshavar – kontroll: kommunen	
<b>Forvarsling:</b> <u>Annonsering.</u> <u>Utsending til røde partar:</u> <b>Høyringsperiode:</b> Høyring på plandokument og planprogram - 6 vekers frist for innspel <b>Merknadshandsaming – Konfliktavklaring:</b> Gjennomgang av innkomne merknadar. Avklaring av motsegner / protestar <b>Konklusjon etter forvarslinga.</b>	Lokalavisa og kommuna si heimeside Eigarar, naboar, fagutval, off.organ og lag / organisasjonar, kommunale organ, Fylkeskommunen. Statlege organ  Alle høyringspartane  Plankonsulent - merknadsorgan. Plankonsulent / Kommunen.	
<b>Utarbeiding av planframlegg</b> <b>Utgreiingar:</b> Overordna planar, Landskap og omgjevnader, Staden sin karakter, Estetikk, Kulturminne og miljø, ev. verneverdi, Tilhøvet til naturmangfaldslova, Friluftinteresser, Trafikkforhold, Barn sine interesser, Sosial infrastruktur, Universelt tilgjenge, Energi-behov og energibruk, ROS, Jordressursar/landbruk, Teknisk infrastruktur, Økonomiske konsekvensar for kommunen, Konsekvensar for næringsinteresser samt ei vurdering av interessemotsetnader og konfliktema.	Plankonsulent - Kommune Offentlege kunnskapsbaser / fagorgan Evt innleige av spesialkompetanse.	
<b>Plandokumenta:</b> -Plankart SOSI 4.5. Sosi-kontroll (Rapport sosi-vis / Fysak) -Føresegner, -Planomtale m utgreiingane	Plankonsulent	
<b>Korrigering etter kvalitetskontroll i kommunen:</b> Kontroll før innsending av planframlegg	Plankonsulent(korrigeringsarbeid). – kommuneadm. kontroll	
<b>Kommunalt plangebyr:</b> Fakturerast direkte til tiltakshavar	kommuneadministrasjonen	
<b>Kommunal slutthandsaming</b> : Vedtak om off. ettersyn Off. ettersyn i 6 veker Planvedtak – innstilling til K.styret Eigengodkjenning	Politisk Formannskapet Planadministrasjonen Formannskapet Kommunestyret	

## 6: ROS – eksisterande situasjon

Emne		Er det knytt <u>uakseptabel risiko</u> til følgjande forhold?	Nei	Ja
Naturgitte forhold	a	Er området utsett for snø-, jord-, steinskred eller større fjellskred?	x	
	b	Er det fare for flodbølger som følgje av fjellskred i vatn/sjø?	x	
	c	Er det fare for utgliding av området (ustabile grunnforhold)?	X	*1
	d	Er området utsett for flaum eller flaumskred, også når ein tek omsyn til auka nedbør som følgje moglege av klimaendringar?	x	
	e	Vil skogbrann/lyngbrann i området vere ein fare for bustader/hus?	x	
	F	Er området sårbart for ekstremvær/stormflo medrekna ei ev. havnivåstigning som følgje av endring i klima?	x	
Omgivnad	g	Er faren for radon vurdert i området?	x	
	h	Er det tatt omsyn til ein potensiell fare for radon (radonsperre)?		
	i	Anna (Spesifiser)?		
	a	Er det regulerte vassmagasin med spesiell fare for usikker is i nærleiken?	x	
	b	Er det terrengformasjonar som utgjer spesiell fare (stup etc.)?	x	
Verksemds-risiko	c	Vil tiltaket (utbygging/drenering) kunne føre til oversymjing i lågareliggande område?	x	
	d	Anna(spesifiser)?		
	a	Omfattar tiltaket spesielt farlege anlegg?	x	
	b	Vil utilsikta/ukontrollerte hendingar i nærliggande verksemdar (industriføretak etc.), utgjere ein risiko?	x	
Brann/ulykkesberedskap	a	Har området tilstrekkelig sløkkjevassforsyning (mengde og trykk)?		?
	b	Har området gode tilkomstruter for utrykkingskjøretøy?		x
Infrastruktur	a	Er det kjende ulykkespunkt på transportnettet i området?	x	
	b	Vil utilsikta/ukontrollerte hendingar som kan inntreffe på nærliggande transportårer inkl. sjø- og luftfart utgjere ein risiko for området?	x	
	c	Er det transport av farleg gods til/gjennom området?		
Kraftforsyning	a	Er området påverka av magnetfelt frå høgspenlinjer?	x	
	b	Er det spesiell klatrefare i høgspenmaster?	x	
	c	Vil tiltaket endre (styrke/svekke) forsyningstryggleiken i området?	x	
Vassforsyning	a	Er det tilstrekkeleg vassforsyning i området?	x	
	b	Ligg tiltaket i eller nær nedslagsfeltet for drikkevatt, og kan dette utgjere ein risiko for vassforsyninga?	x	
Sårbare objekt	a	Medfører bortfall av følgjande tenester spesielle ulemper for området: - elektrisitet? - teletenester? - vassforsyning? - renovasjon/spillvatn?	X X X X	
	b	Er det spesielle brannobjekt i området?	X	
	c	Er det omsorgs- og oppvekstinstitusjonar i området?	X	
Er området påverka/ureina frå tidligare bruk	a	Gruver: opne sjakter, steintippar etc.?	X	
	b	Militære anlegg: fjellanlegg, piggrådsperringar etc.?	X	
	c	Industriverksemd som t.d. avfallsdeponering?	X	
	d	Anna (spesifiser)?		
Ulovleg verksemd	a	Er tiltaket i seg sjølv et sabotasje-/terrormål?	X	
	b	Finst det potensielle sabotasje-/terrormål i nærleiken?	x	

\*1 Må undersøkast – her er leirlag under matjorda, men over gml dyrkingslag. Flom frå bekken?

? Må også undersøkast



«MOTTAKERNAVN»  
«KONTAKT»  
«ADRESSE»  
«POST «POSTSTED»  
»

Saksnr 2018/1443	Arkiv L12	Dykkar ref «REF»	Avd /sakshandsamar UTV / ERLEVIK	Dato 07.11.2018
---------------------	--------------	---------------------	-------------------------------------	--------------------

## VARSEL OM OPPSTART: REGULERINGSENDRING FOR DEL AV BERGSLIBAKKEN

Vi varslar med dette at formannskapet i møte 06.11.2018 (f-sak 191/18) vedtok å melde oppstart av planarbeid (reguleringsendring) i delar av Bergslibakken på Berge. Målet med planen er å legge til rette for utbygging av gangveg i Bergslibakken. Meir detaljar framgår i vedlagte saksdokument.

Frist for innspel er sett til **21.12.2018**.

Innspela sendast skriftleg til:


**Herøy Kommune, utviklingsavdelinga, Pb 274, 6099 Fosnavåg** eller pr. e-post til [postmottak@heroy.kommune.no](mailto:postmottak@heroy.kommune.no) innan den oppjevne fristen.

Med helsing

Ole Magne Rotevatn  
Avdelingsleiar

Erlend Sporstøl Vikestrand  
Sakshandsamar

**Dokumentet er elektronisk godkjent og har ingen signatur.**



HERØY KOMMUNE  
HERØY KOMMUNE

Utviklingsavdelinga

## SAKSPROTOKOLL

---

Sakshandsamar:	ERLEVIK	Arkivsaknr:	2018/1443
		Arkiv:	L12

---

Utvalsaksnr	Utval	Møtedato
191/18	Formannskapet	06.11.2018

### OPPSTART AV REGULERINGSENDRING FOR DEL AV BERGSLIBAKKEN

#### Tilråding:

Rådmannen rår til at det jf. plan- og bygningslova §12-3, §12-8 og §12-14, vert varsla oppstart om planarbeid «reguleringsendring for del av Bergslibakken».

#### Særutskrift:

Utviklingsavdelinga  
Barna sin representant  
Eldrerådet  
Komite for oppvekst  
Maritim og teknisk komite  
Råd for menneske med nedsett funksjonsevne  
Ungdomsrådet



**Møtebehandling:**

Kommunalsjef samfunnsutvikling Jarl Martin Møller orienterte.

Rådmannen si tilråding vart samrøystes vedteken.

**Vedtak i Formannskapet - 06.11.2018**

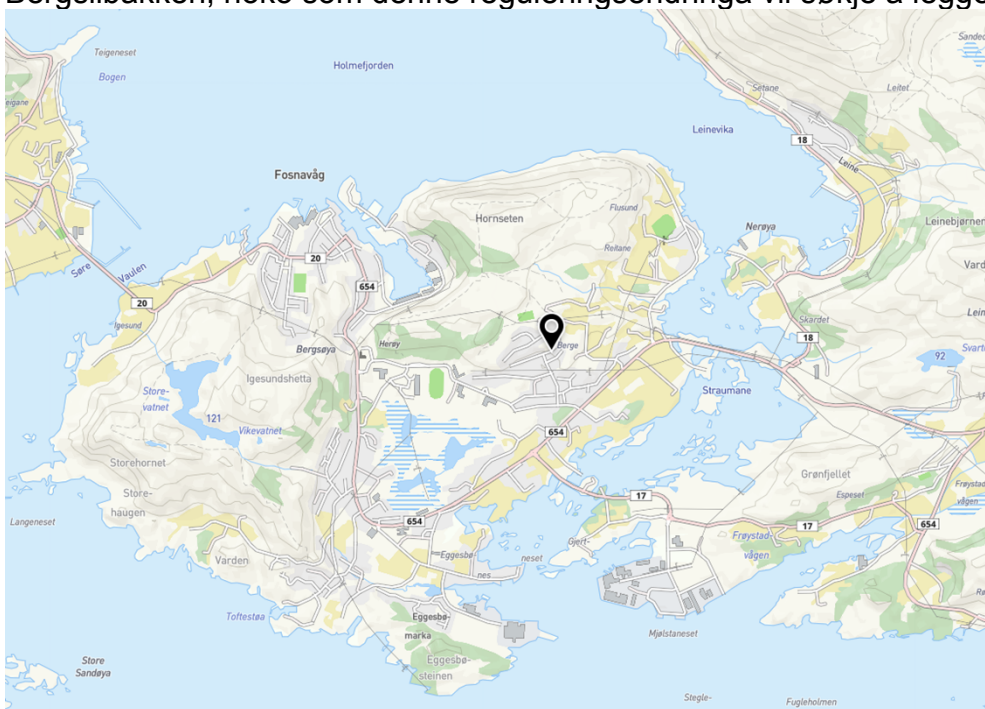
Rådmannen rår til at det jf. plan- og bygningslova §12-3, §12-8 og §12-14, vert varsla oppstart om planarbeid «reguleringsendring for del av Bergslibakken».

## Vedlegg:

- 1 Forvarsling oppstart av planarbeid Bergslibakken
- 2 Sjekkliste ROS
- 3 Plangrense

## Saksopplysningar:

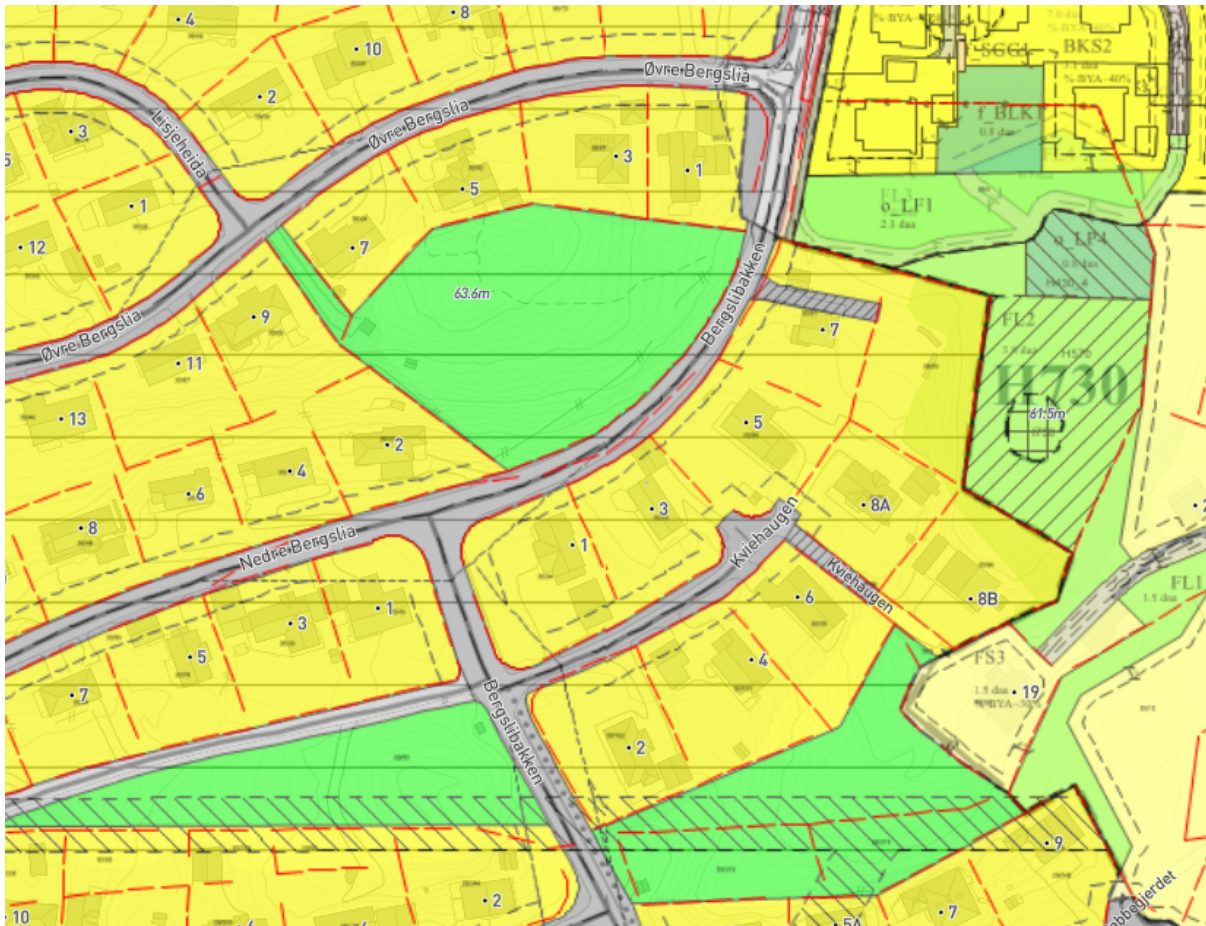
Bergslibakken er tilkomstveg for gatene Øvre Bergsliå, Lisjeheida og Bergshaugen. I tillegg er turstien over Tverrfjellet tilknytt Bergslibakken. Området husar mykje folk, deriblant mange barnefamiliar. Bergslibakken er mellom anna skuleveg for mange born og unge og her er fleire utbyggingsprosjekt i området som soknar til denne tilkomstvegen. Behovet er stort for ein samanhengande gangveg gjennom Bergslibakken, noko som denne reguleringsendringa vil søkje å legge opp til.



Figur 1: Planområdet si lokalisering i bustadfeltet på Berge. Her er gåavstand til mellom anna skule og fritidsaktivitetar på Eggesbø. Plangrensa er vist med rosa omriss i nedste del av figuren.

### Planstatus og planprosess:

Arealet ein no ønskjer å regulere er ei strekning på om lag 200 meter av vegarealet i Bergslibakken (sjå figur 1). Området er tidlegare regulert til køyrevveg. Områda kring vegen er regulert til bustad (gult) og friområde (grønt) i reguleringsplan Bergsøy/Bendal (planid 197301, figur 2).



Figur 2: Dagens plansituasjon i området. Plangrensa til reguleringsendringa går i grensa til «Reguleringsplan for Elsebø» (planid 201705) og «Områdeplan for indre Bergsøy» (planid 201247). I områdeplan for indre Bergsøy er det allereie regulert gangveg til Bergshaugen (mot nord).

### Vurdering og konklusjon:

Reguleringsarbeidet vil vere ei reguleringsendring i medhald av plan- og bygningslova § 12-3, §12-8, samt §12-14. Rådmannen viser elles til at det skisserte planformålet er i samsvar med behov og gjeldande reguleringsplanar og rår på dette grunnlag til at det vert gjeve løyve til oppstart av detaljreguleringsarbeid i medhald av plan- og bygningslova.

Fosnavåg, 26.10.2018

Olaus-Jon Kopperstad  
Rådmann

Jarl Martin Møller  
Avd.leiar

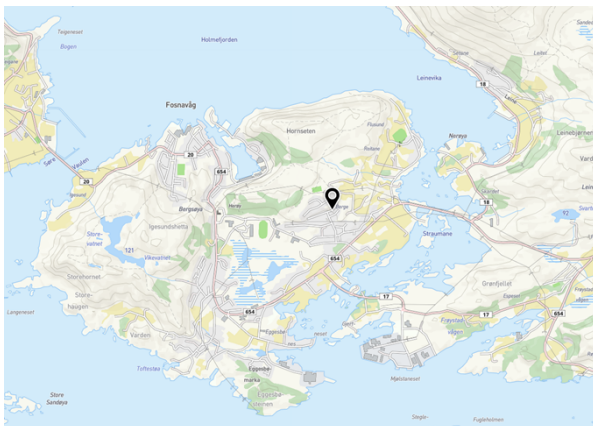
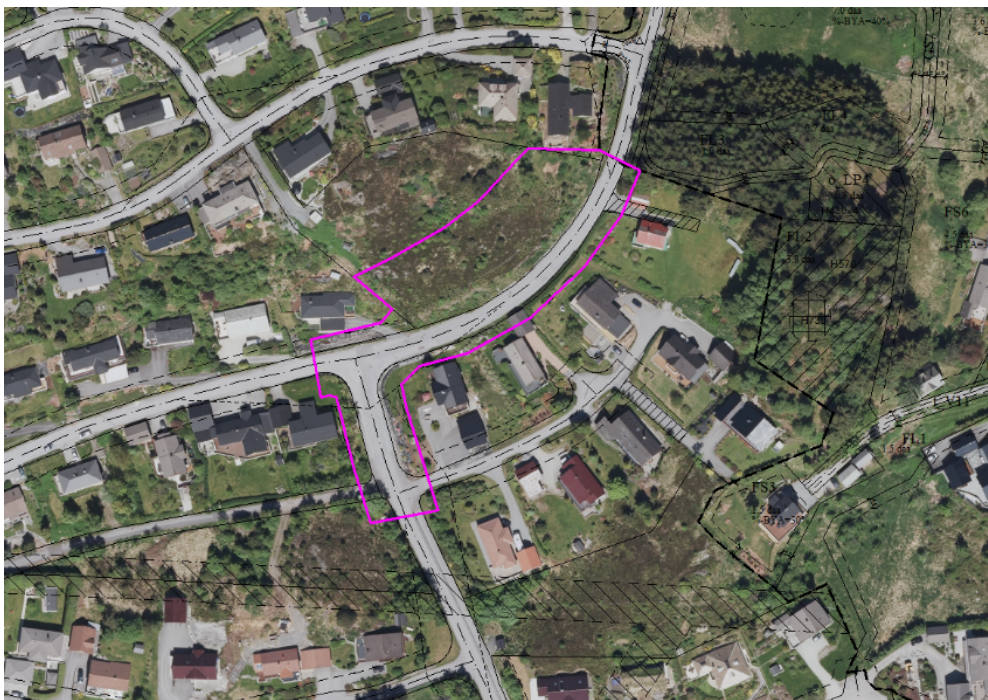
Sakshandsamar: Erlend Sporstøl Vikestrand

# Forvarsling av reguleringsarbeid for Bergslibakken

## Til alle høringspartar

Varsel om reguleringsarbeid – reguleringsendring Bergslibakken:

I samsvar med plan- og bygningslova § 12-3, §12-8 og §12-14 gjer vi med dette det kjent at det vert starta opp arbeid med reguleringsendring for eit avgrensa område knytt til Bergslibakken på Berge i Herøy.



Figur 1: Oversiktskart over planområdet (markert med rosa omriss øvst).

**Planområdet omfattar desse eigedomane Gnr./bnr.:**

**30/3, 31, 33, 34, 45, 50, 72, 79, 94, 98, 102** i Herøy kommune.

Området skal i hovudsak vidareføre dagens arealformål frå gjeldande reguleringsplan (reguleringsplan for Bergsøy/Bendal, planid 197301). Planen sitt føremål er å legge til rette for ein samanhengande gangveg i Bergslibakken. Målet er at private eigedomar i minst mogleg grad skal råkast, men noko grunn må ein kunne rekne med å måtte avstå i enkelte tilfelle. Dette vert avklart når ein tek til i teikning og utforming av planen. Berørte partar vil verte kontakta av kommunen.

*Planarbeidet vert utført av Herøy kommune ved utviklingsavdelinga.*

**Innspel til saka skal sendast skriftleg innan oppgjeven tidsfrist til:**

***Herøy kommune, utviklingsavdelinga, Pb 274, 6099 Fosnavåg*** eller pr. e-post til [postmottak@heroy.kommune.no](mailto:postmottak@heroy.kommune.no)

For spørsmål kan ein kontakte sakshandsamar:

Erlend S. Vikestrand, telefon nr. 94 15 96 80

[Erlend.sporstol.vikestrand@heroy.kommune.no](mailto:Erlend.sporstol.vikestrand@heroy.kommune.no)

# Sjekkliste for vurdering av risiko og sårbarheit i saker etter plan- og bygningslova

Utarbeidd av Fylkesmannen i Møre og Romsdal. Revidert 15.12.2016

Plan- og bygningslova § 28-1 fastset krav om sikker byggegrunn, og § 4-3 fastset krav om risiko- og sårbarheitsanalysar i arealplanlegginga.

Føremålet er å gje grunnlag for å førebygge risiko for skade og tap av liv, helse, miljø, viktig infrastruktur, materielle verdiar mv. Risiko og sårbarheit kan ligge i arealet slik det er frå naturen si side (flaum- og skredfare, radonstråling mv.). Risiko og sårbarheit kan òg oppstå som ei følgje av arealbruken – i og utanfor det aktuelle planområdet.

Planstyresmakta pliktar å sjå til at risiko- og sårbarheitsanalyse vert gjennomført.

Klimaendringane er forventa å påverke framtidig risiko og sårbarheit, og ROS-analysen må difor vurdere konsekvensar av klimaendringane. Fylkesmannen har lagt ved nokre sjekkpunktar på siste side i dette dokumentet som kan vere til hjelp når klimatilpassing skal vurderast.

## Bruk av sjekklista

Denne sjekklista er utarbeidd av Fylkesmannen i Møre og Romsdal. Sjekklista kan tene som utgangspunkt for, og oppsummering av, risiko og sårbarheit i arealplansaker. *Sjekklista er ikkje i seg sjølv ein ROS-analyse.* For å kvittere ut spørsmåla i sjekklista, må det gjerast sjølvstendige vurderingar. Dersom ein er usikker på om det føreligg risiko, skal det hentast inn fagkyndig vurdering. Alle står fritt til å tilpasse sjekklista til eige behov.

Som utgangspunkt meiner Fylkesmannen i Møre og Romsdal at sjekklista gjev størst nytte i mindre arealplansaker (detaljregulering, reguleringsendring, mindre områderegulering). I slike saker der risiko eller sårbarheit *ikkje* vert avdekt, kan utfylt sjekkliste og kommentarar gå inn i saka som dokumentasjon av risiko og sårbarheit. Dersom risiko eller sårbarheit *vert* avdekt, må dette visast i sjekklista, saman med utfyllande vurdering av avdekte forhold. Sjekklista kan under same føresetnad brukast i byggesaker og dispensasjonssaker, jf. krava i pbl. § 28-1.

Sjekklista er mindre eigna til å dokumentere samansett risiko og sårbarheit i større arealplanar (områderegulering, kommuneplanens arealdel og kommunedelplanar).

**Fylkesmannen** har samla dokument og lenkjer til bruk i arealplanlegginga her:

<http://www.fylkesmannen.no/More-og-Romsdal/Samfunnstryggleik-og-beredskap/Arealplanlegging/>

**GisLink** gjev tilgang til kart- og faginformatjon til bruk i arealplanlegginga:

<http://www.gislink.no>

## Sjekkliste for vurdering av risiko og sårbarheit i saker etter plan- og bygningslova

Namn på tiltak/plan: Reguleringsendring Bergslibakken

Naturgitte forhold		Er det knytt risiko til følgjande element?	Ja	Nei	Kommentar
		<i>Dersom JA - kommenter i tabellen eller i eige avsnitt/vedlegg. Grunnje NEI etter behov.</i>			
	a	Er området utsett for snø-, flaum-, jord- og/eller steinskred?		X	Området ligg i skrått terreng i eit etablert bustadfelt. Ingen fjell i området
	B	Er området utsett for større fjellskred?		X	Området ligg i skrått terreng i eit etablert bustadfelt. Ingen fjell i området.
	c	Er det fare for flodbølger som følgje av fjellskred i vatn/sjø?		X	Lågaste punkt i planområdet ligg på om lag 35 moh. Ingen vatn i området.
	d	Er det fare for utgliding av området (ustabile grunnforhold)?		X	Området ligg over marin grense, for det meste på fjellgrunn.
	e	Er området utsett for flaum eller flaumskred, også når ein tek omsyn til auka nedbør som følgje moglege av klimaendringar?		X	Det er ingen elvar i området. Nedslagsfeltet relativt lite, og er drenert i forhold til eksisterande busetnad.
	f	Er det kjente problem med overflatevatn, avløpssystem, lukka bekker, overfløyning i kjellar osv?		X	
	g	Kan det vere fare for skogbrann/lyngbrann i området?		X	Generelt lite utmark i området. Nærmaste potensielle området er Tverrfjellet som har furuskog og eit utstrekt lyngfelt
	H	Er området sårbart for ekstremvær/stormflo medrekna ei ev. havnivåstigning som følgje av endra klima?		X	Det er ikkje sjø/vatn/elvar i området.
I	Treng det takast særskilte omsyn til radon?		X	Planen legg opp til etablering av gangveg.	
j	Anna (Spesifiser)?				

Omgjevnad		Er det knytt risiko til følgjande element?	Ja	Nei	Kommentar
	a	Er det regulerte vassmagasin med spesiell fare for usikker is i nærleiken?		X	
	b	Er det terrengformasjonar som utgjer spesiell fare (stup etc.)?		X	
	c	Vil tiltaket (utbygging/drenering) kunne føre til overfløyning i lågare-liggande område?		X	
	d	Anna (spesifiser)?			

Vass-forsyning		Er det knytt risiko til følgjande element?	Ja	Nei	Kommentar
	a	Er det problem knytt til vassforsyning og avløp i området?		X	



	b	Ligg tiltaket i eller nær nedslagsfeltet for drikkevatt, og kan dette utgjere ein risiko for vassforsyninga?		X	
	c	Anna (spesifiser)?			
<b>Kraft- forsyning</b>		<b>Er det knytt risiko til følgjande element?</b>	<b>Ja</b>	<b>Nei</b>	<b>Kommentar</b>
	a	Er området påverka av magnetfelt over 0,4µT frå høgspenlinjer?		X	Høgspenledning går lenger nord i forhold til planområdet
	b	Er det spesiell klatrefare i høgspenmaster?		X	Høgspenledning går lenger nord i forhold til planområdet
	c	Vil tiltaket endre (styrke/svekke) forsyningstryggleiken i området?		X	
	d	Anna (spesifiser)?			

<b>Samferdsel</b>		<b>Er det knytt risiko til følgjande element?</b>	<b>Ja</b>	<b>Nei</b>	<b>Kommentar</b>
	a	Er det kjente ulukkespunkt på transportnettet i området?		X	
	b	Vil utilsikta/ukontrollerte hendingar som kan inntreffe på nærliggande transportårer inkl. sjø- og luftfart utgjere ein risiko for området?		X	
	c	Er det transport av farleg gods til/gjennom området?		X	
	d	Kan området bli isolert som følge av blokkert infrastruktur, eks som følge av naturhendelser?		X	
	e	Anna (spesifiser)?			

<b>Miljø/ Landbruk</b>		<b>Er det knytt risiko til følgjande element?</b>	<b>Ja</b>	<b>Nei</b>	<b>Kommentar</b>
	a	Vil plana/tiltaket bli ramma av, eller forårsake forureining i form av lyd, lukt eller støv?		X	Permanent situasjon som følgje av tiltaket er at det vert etablert ein gangveg. Normal anleggstøy og forureining i forbindelse med anleggstida må påreknast.
	b	Vil plana/tiltaket bli ramma av, eller forårsake fare for akutt eller permanent forureining i området?		X	Tilsvarande over
	c	Vil tiltaket ta areal frå dyrka eller dyrkbar mark?		X	
	d	Anna (spesifiser)?			

<b>Er området påverka/ forureina frå tidlegare</b>		<b>Er det knytt risiko til følgjande element?</b>	<b>Ja</b>	<b>Nei</b>	<b>Kommentar</b>
	a	Gruver: opne sjakter, steintippar etc.?		X	
	b	Militære anlegg: fjellanlegg, piggrådsperringar etc.?		X	
	c	Industriverksemd eller aktivitetar som t.d. avfallsdeponering, bålrensing, skipsverft, gartneri etc.?		X	

<b>bruk</b>	d	Anna (spesifiser)?
-------------	---	--------------------

<b>Brann/ ulukkes- beredskap</b>	<b>Er det knytt risiko til følgjande element?</b>		<b>Ja</b>	<b>Nei</b>	<b>Kommentar</b>
	a	Har området mangelfull sløkkjevassforsyning (mengde og trykk)?		X	Avklart med anlegg og drift
	b	Har området dårlige tilkomstruter for utrykkingskjøretøy?		X	Avklart med anlegg og drift
	c	Anna (spesifiser)?			

<b>Sårbare objekt</b>	<b>Er det knytt risiko til følgjande element?</b>		<b>Ja</b>	<b>Nei</b>	<b>Kommentar</b>
	a	Medfører bortfall av følgjande tenester spesielle ulemper for området: - elektrisitet, - teletenester? - vassforsyning? - renovasjon/avløp?		X	
	b	Er det spesielle brannobjekt i området?		X	
	c	Er det omsorgs- eller oppvekstinstitusjonar i området?		X	
	d	Anna (spesifiser)?			

<b>Verksemds risiko</b>	<b>Er det knytt risiko til følgjande element?</b>		<b>Ja</b>	<b>Nei</b>	<b>Kommentar</b>
	a	Omfattar tiltaket spesielt farlege anlegg?		X	Etablering av gangveg
	b	Vil utilsikta/ukontrollerte hendingar i nærliggande verksemdar (industriføretak etc.), utgjere ein risiko?		X	
	c	Er det storulukkesbedrifter i nærleiken som kan representere ein fare?		X	
	d	Anna (spesifiser)?			

<b>Ulovleg verksemd</b>	<b>Er det knytt risiko til følgjande element?</b>		<b>Ja</b>	<b>Nei</b>	<b>Kommentar</b>
	a	Er tiltaket i seg sjølv eit sabotasje-/terrormål?		X	
	b	Finst det potensielle sabotasje-/terrormål i nærleiken?		X	
	c	Anna (spesifiser)?			

Sjekklista er gjennomgått den 25/10 – 2018 av sign: Erlend Sporstøl Vikestrand

## **Sjekkliste klimatilpassing**

### **1. Flaumfare**

a) Større vassdrag (vassdrag over 100 km<sup>2</sup>):

- Er det teke høgde for klimaframskrivingar i flaumsonekartlegginga?
- Kan auka totalnedbør, oftare intens nedbør og større nedbørsmengder på dagar med intens nedbør, endre på resultatet av kartlegginga?
- Kan auka havnivå føre til auka flaumfare for planområdet (fare for kombinasjon av stormflo og flaum)?
- Har det vore tilfelle av isgang (som kan forverre flaumproblema)?

b) Bekkar og mindre elvar med bratt fall:

- Har det vore flaum ved tidlegare hendingar med intens nedbør?
- Kan auka totalnedbør, oftare intens nedbør og større nedbørsmengder på dagar med intens nedbør, endre forholda?
- Er det planlagd utbygging 20 meter eller nærare ein vassdrag/bekk?
- Er bekkar lagt i røyr, og er det i tilfelle kapasitet til å ta unna auka nedbørsmengder?
- Har det vore endringar i arealbruken omkring elvar og bekkar som gjer at dei må finne andre løp ved flaum?
- Vil utbygginga kunne ligge i vegen for, eller stenge for, at elvar og bekkar kan endre løp?

### **2. Skred/erosjon**

a) Er det lausmasser langs elv og/ eller sjø som kan vere utsett for erosjon?

### **3. Avløp**

a) Har det vore problem med kapasiteten i avløpssystema ved tidlegare hendingar med intens nedbør?

b) Har det vore problem tilbakeslag?

c) Kan auka totalnedbør, oftare intens nedbør og større nedbørsmengder på dagar med intens nedbør endre forholda?

d) Kan auka havnivå gi problem for avløpsanlegg (tilbakeslag)?

### **4. Havnivå/stormflo**

a) Er berekninga av havnivåstiging og stormflo gjort i samsvar med prinsippa i rettleiaren «Havnivåstiging og stormflo» (DSB, september 2016)?

### **5. Infrastruktur (utanom vatn og avløp)**

a) Kan auka fare for utfall av kritisk infrastruktur endre risiko- og sårbarheitsforhold for det aktuelle området?

## **6. Slagregn**

a) Kan området vere sårbart for auka fare for slagregn?



0 daa  
%-BYA=40%

3.6 daa  
%-BYA=30%

FL4

0.7 daa

FL3  
1.1 daa

LP4

0.8 daa

FS6

4.5 daa  
%-BYA=30%

FL2

3.8 daa

H570

H730

EVII

FL1

1.5 daa

FS3

1.5 daa

%BYA=50%

## NOTAT

Til: Politiske råd og komitear

Frå: Utviklingsavdelinga

Saksnr  
2018/1515

Arkivkode

Dato  
29.10.2018

---

### RUTINE FOR HØYRING AV RÅD OG KOMITEAR I PLANSAKER

Viser til Kommunestyremøte 25.10.2018 der representant for Eldrerådet stiller spørsmål i sak 124/18 ved kvifor sakene ikkje vert sendt til dei for uttale.

Dagens praksis har vore å sende høyringsbrev ut til leiarane av komiteane eller råda og dei må ta stilling til om dette er ei sak som skal setjast på saklista. Denne praksisen har vore avhengig av enkeltpersonar og korleis dette har fungert er uvisst, men det har ikkje kome framlegg om endring av praksisen.

**Ny praksis vil likevel bli at alle plansaker vert meldt opp som Referatsak til Eldreråd, Råd for menneske med nedsett funksjonsevne, Ungdomsråd og evt. dei komiteane der vi berører deira fagområde.**

På denne måten sikrar vi at alle berørte komitear og råd får alle plansaker på sine sakslister som referatsak.

Leiar eller medlem av komite og råd vil då ha moglegheit til å setje saka på agendaen.

Utviklingsavdelinga

## **RS 20/18 Møteplan 2019**