







TEIKNFORKLARING:

Reguleringsplan-Bygningar og anlegg (PBL2008 §12-5 NR.1)

-  Småbåtanlegg i sjø og vassdrag
-  Leikeplass
-  Angitte byggje- og anleggsformål kombinert med andre angitte hovudformål



Reguleringsplan-Samferdselsanlegg og teknisk infrastruktur (PBL2008 §12-5 NR.2)

-  Køyreveg
-  Annan veggrunn - tekniske anlegg
-  Kai



Reguleringsplan-Grøntstruktur (PBL2008 §12-5 NR.3)

-  Friområde


Reguleringsplan- Bruk og vern av sjø og vassdrag (PBL2008 §12-5 NR.6)

-  Ferdsl
-  Friluftsområde i sjø og vassdrag











Reguleringsplan-Omsynsoner (PBL2008 §12-6)

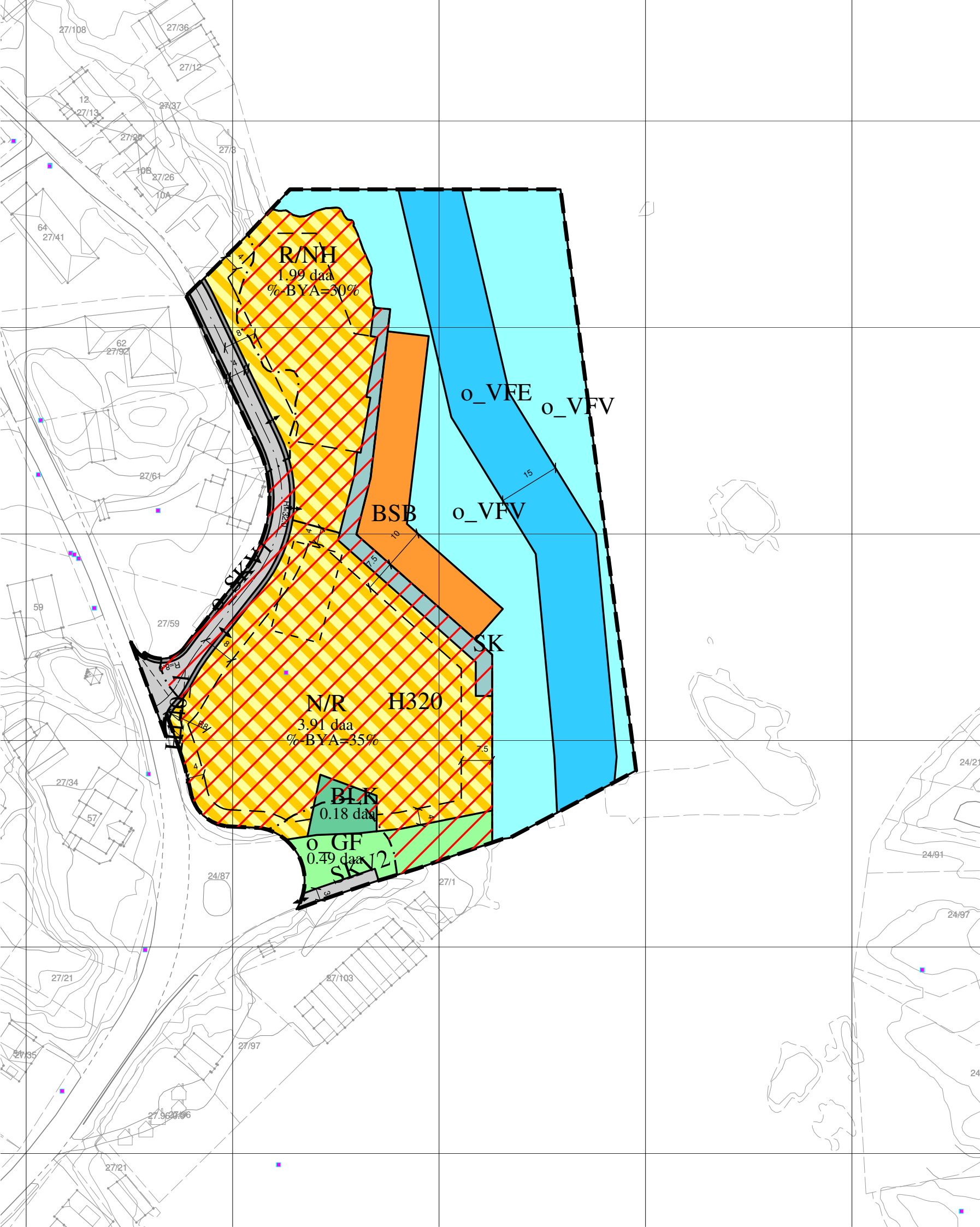
-  Faresone - Flomfare
-  Sikringsone - Frisikt

Reguleringsplan-Juridiske linjer og punkt PBL2008

-  Sikringssonегrense

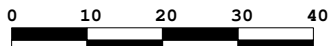
Reguleringsplan - Felles for PBL 1985 og 2008

-  Regulerings- og utbyggingsplanområde
-  Planen si avgrensning
-  Faresonegrense
-  Formålsgrense
-  Byggjegrænse
-  Bygningar som skal fjernast
-  Regulert senterlinje
-  Frisiktslinje
-  Målelinje/avstandslinje
-  Avkjørsel
- Abc Påskrift feltnavn
- Abc Påskrift areal
- Abc Påskrift utnytting
- Abc Påskrift breidde
- Abc Påskrift radius




BASISKART ER TEIKNA MED SVAK GRÅFARGE:

Kjelde for Basiskart: Geovekst
 Dato for Basiskart: 29.10.2020
 Koordinatsystem: Euref89, UTM Sone 32
 Høgdegrunnlag: NN 2000
 Planen er utarbeidd av: OSE AS

Ekvidistanse i m: 1m
 Kartmålestokk: 1:1000




Revisjon	Nummer	Dato	Endringar	Signatur



AREALPLAN ETTER PBL 2008
Detaljreguleringsplan for Flusund brygge
 Nasjonal arealplan ID: **201511**
 Plantype: **Detaljreguleringsplan**
 Forslagsstillar: **Flusund invest**

Nr.: 19/10014 **SAKSHANDSAMING ETTER PLAN OG BYGNINGSLOVA**

Handsamings informasjon	Sak	Dato	Signatur
Planvedtak			
Høyring og offentlig ettersyn		24.10.2017 - 08.12.2017	
Vedtak om høyring	157/17	17.10.2017	
Kungjering oppstart planarbeid		15.01.2016 - 26.02.2016	
Vedtak om oppstart	197/15	03.11.2015	