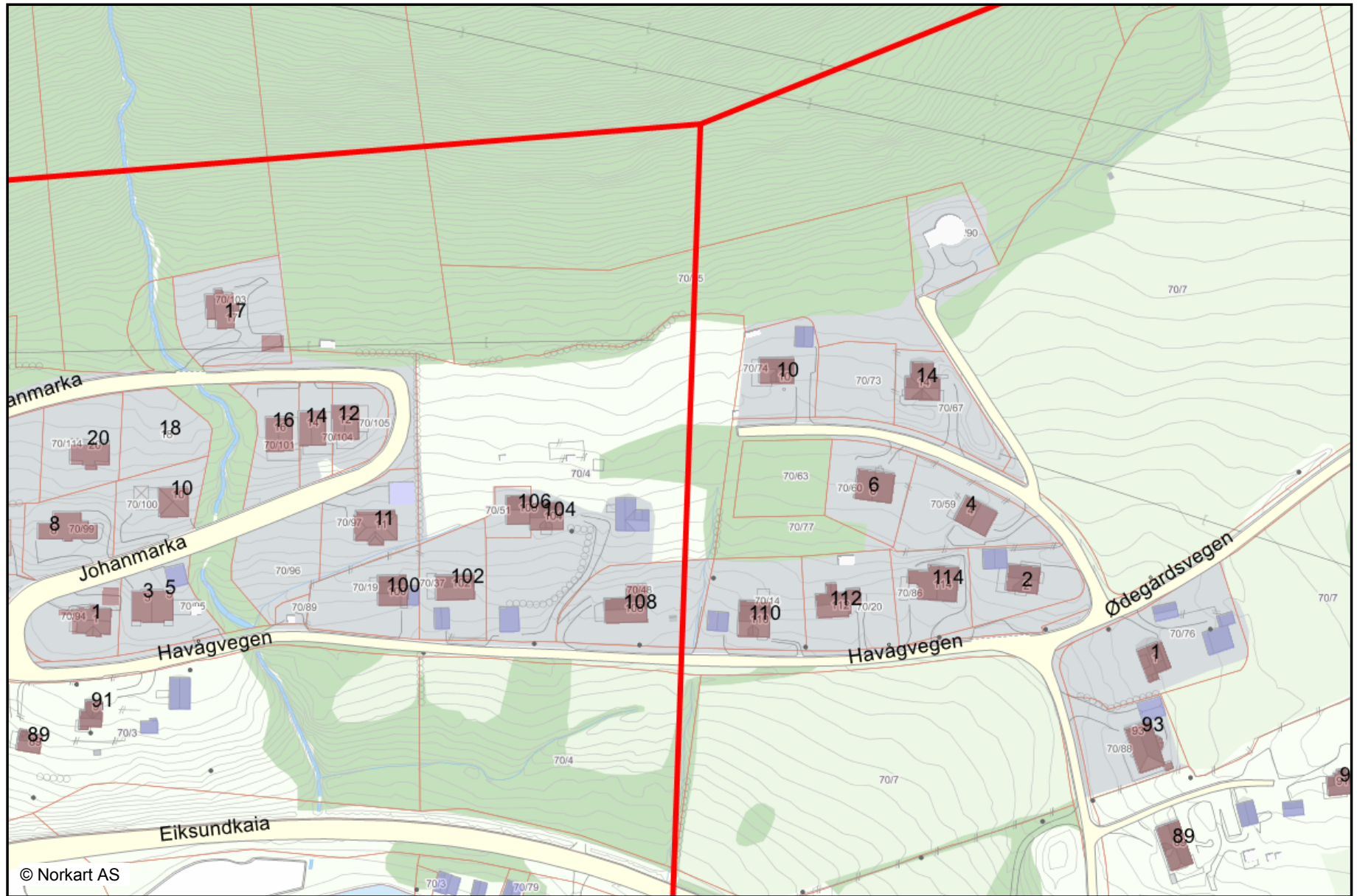


# Eiksund grensa mellom I 3 og I 4






1:2000




18.06.2015



### *Vegsituasjon*

-  Veg
-  Avgrensning mot avkjørsel
-  Gang/Sykkelveg


### *Bygninger*

-  Bygning - Boliqbygg
-  Bygning - Andre bygg
-  Annen bygning



### *Bygninger*

-  Godkjende byggesaker



### *Vegkategori*

-  Roder



### *Stedsnavn og andre tekster*

-  Abc
-  Vegnamn

### *Vegkategori*

-  Abc
-  Rodenr

### *Matrikkel Adresse*

-  Abc
-  Husnummer