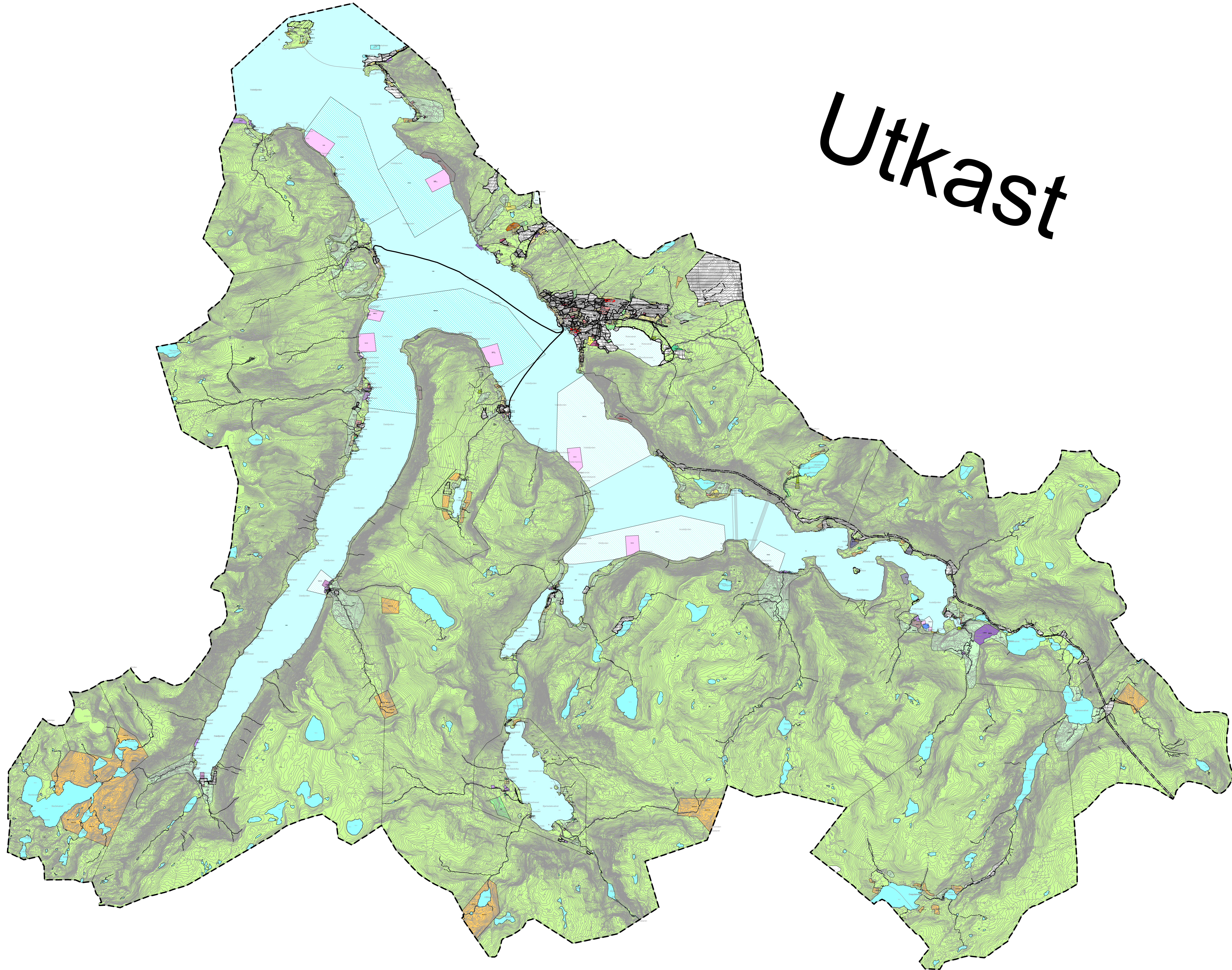


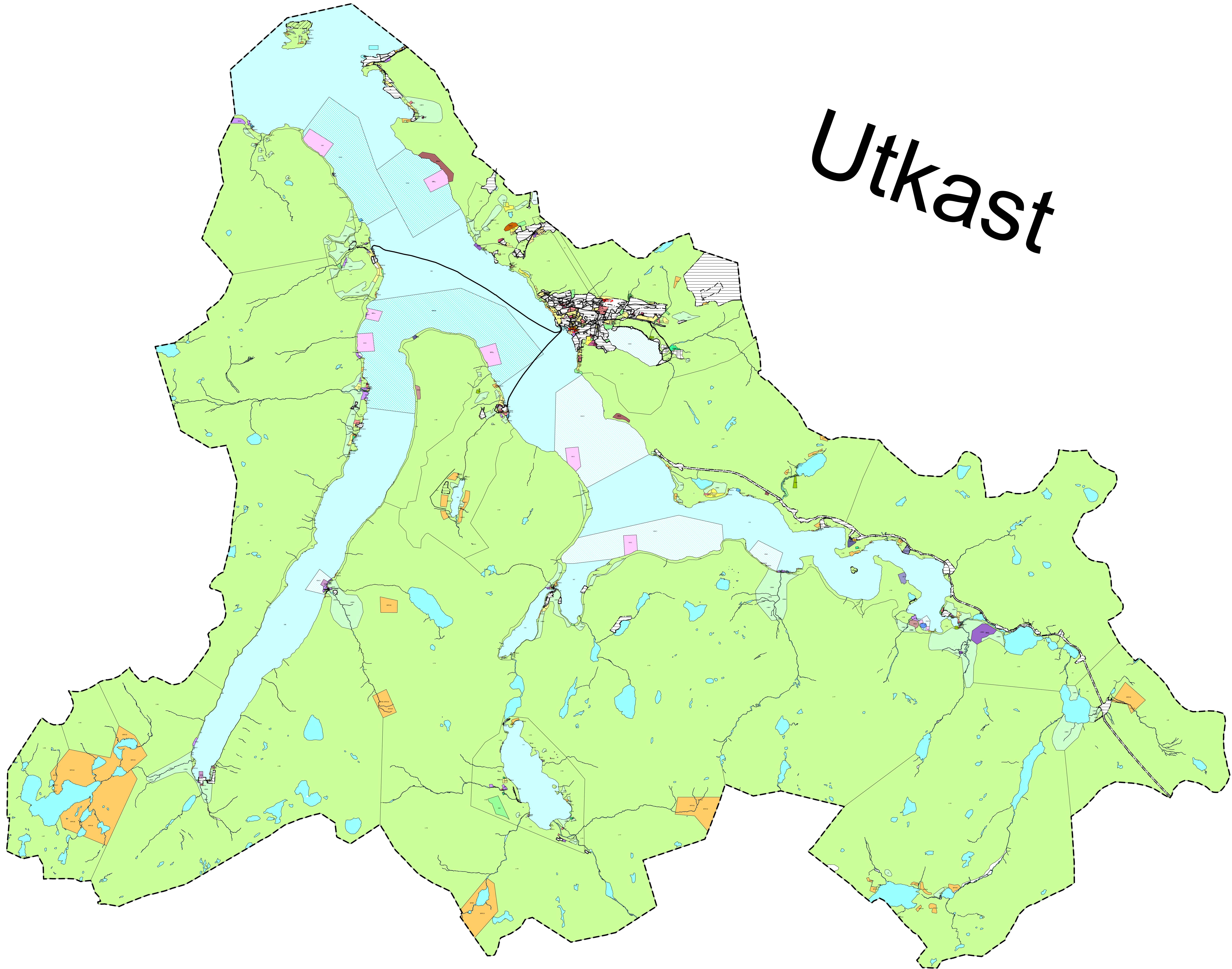
# Utkast



Volda kommune		Komuneplanens arealdel 2018 - 2030	
Teiknforklaring		Nåværende	Framtidig
<b>Kommuneplanar PBL 2008</b>			
<b>§11-7. Nr. 1 - Bebyggelse og anlegg</b>			
Bustader	B	B	B
Fritidsbusetnad	BFR	BFR	BFR
Sentrunnsformål		SS	SS
Foretningar	BF		
Offentleg eller privat tenesteyting	BOP	BOP	BOP
Fritids- og turismformål	BFT	BFT	BFT
Råstoffutvinning	BRU	BRU	BRU
Næringsbygningar	BN	BN	BN
Næringsvirksomhet	BN	BN	BN
Idelegningsanlegg	BIA		
Andre typar bygningar og anlegg	BAB	BAB	BAB
Grav- og urnelund	BGU	BGU	BGU
Kombinert bygge- og anleggsformål	BKB	BKB	BKB
<b>§11-7. Nr. 2 - Samferdselsanlegg og teknisk infrastruktur</b>			
Fjernveg			
Fjernveg			
Hovedveg			
Hovudveg			
Samleveg			
Adkomstveg			
Gang/sykkelveg			
Gang/sykkelveg			
Skipaled			
Samferdselsanlegg og teknisk infrastruktur (areal)	S		
Veg	SV		
Hamn	SHA		
Parkeringsplassar	SPA		
<b>§11-7. Nr. 3 - Grønnstruktur</b>			
Grenstruktur	G	G	G
Naturområde - grønnstruktur	GN		
Friområde	GF		
Park	GP		
<b>§11-7. Nr. 5 - Landbruks-, natur- og friluftformål samt reindrift</b>			
Landbruks-, natur- og friluftformål og reindrift (LNFR)			
LNFR areal for nødvendige tiltak for landbruk og reindrift og garantert næringsverksområde basert på ressursgrunnlaget på garden	L		
LNFR areal for spreide bustader, fritidsbygningar eller næringsbygningar m.m. Utkastet m.m. indikerer anlegg og bygningar som kjøe er ledd i landbruk	LS		
Spreide bustader	LSB	LSB	LSB
Spreide fritidsbusetnad	LSF		
Spreide næringsbygningar	LSN		
<b>§11-7. Nr. 6 - Bruk og vern av sjø og vassdrag med tilhørende strandsone</b>			
Bruk og vern av sjø og vassdrag med tilhørende strandsone	V		
Småbåthamn	VS		
Fiske	VFI		
Akvakultur	VA	VA	VA
Naturområde	VN		
Friluftsområde	VFR		
Kombinerte formål i sjø og vassdrag med eller utan tilhørende strandsone	VKA	VKA	VKA
<b>§11-8 - Omsynssoner</b>			
Omsynsfriluftsv			
Bevering naturmiljø			
Bandlegging for regulering etter plan- og bygningseter			
Bandlegging etter lov om kulturminne			
Bandlegging etter andre lover			
Gjeldande reguleringsplan skal framleis gjelde			
krav om reguleringsplan			
<b>§12-7 - Bestemmelsesområder</b>			
krav om reguleringsplan			
<b>Linjesymbol</b>			
Planens begrensning			
Arealgrense			
Byggegrense			
Forbudsgrense sjøen			
Strandlinje sjø			
Størandlinje vassdrag			
Grense for angitt hensynssone			
Grense for bandleggingssone			
Grense for detaljeringssone			

Dette er eit foreløpig arbeidsutkast der ikkje alle planformål er oppdatert og kvalitetssikra.

Kartopplysningar		Ekvidistans: 5 m	
Kjelde for basiskart:		Kartmålestokk: 0:022937	
Dato for basiskart:		Koordinatsystem: UTM sone 32 basert på EUREF89/WGS84	
Høgdegrunnlag: NN2000		N	
Kommuneplanens arealdel 2018 - 2030		Arealplan-ID: 1519_2016005	
Med tilhørende foresøgnar		Forslagstillar: Volda kommune	
Volda kommune			
SAKSHANDSAMING ETTER PLAN- OG BYGNINGSLOVA		SAKS-NR.	DATO
Dato	Revisjon		
Dato	Revisjon		
Dato	Revisjon		
Kommunestyret sitt vedtak			
Ny 2. gangs handtering			
Offentleg ettersyn frå .....			
2. gangs handtering			
Offentleg ettersyn frå .....			
1. gangs behandling			
Kommisjonering av oppstart av planarbeid			
Oppstartsmøte			
PLANEN ER UTARBEIDD AV:		TEGNSNR.	DATO
		KPA-01	15.10.2018
Det stadfestas at planen er i samsvar med kommunestyret sitt vedtak		TEGNSNR.	DATO

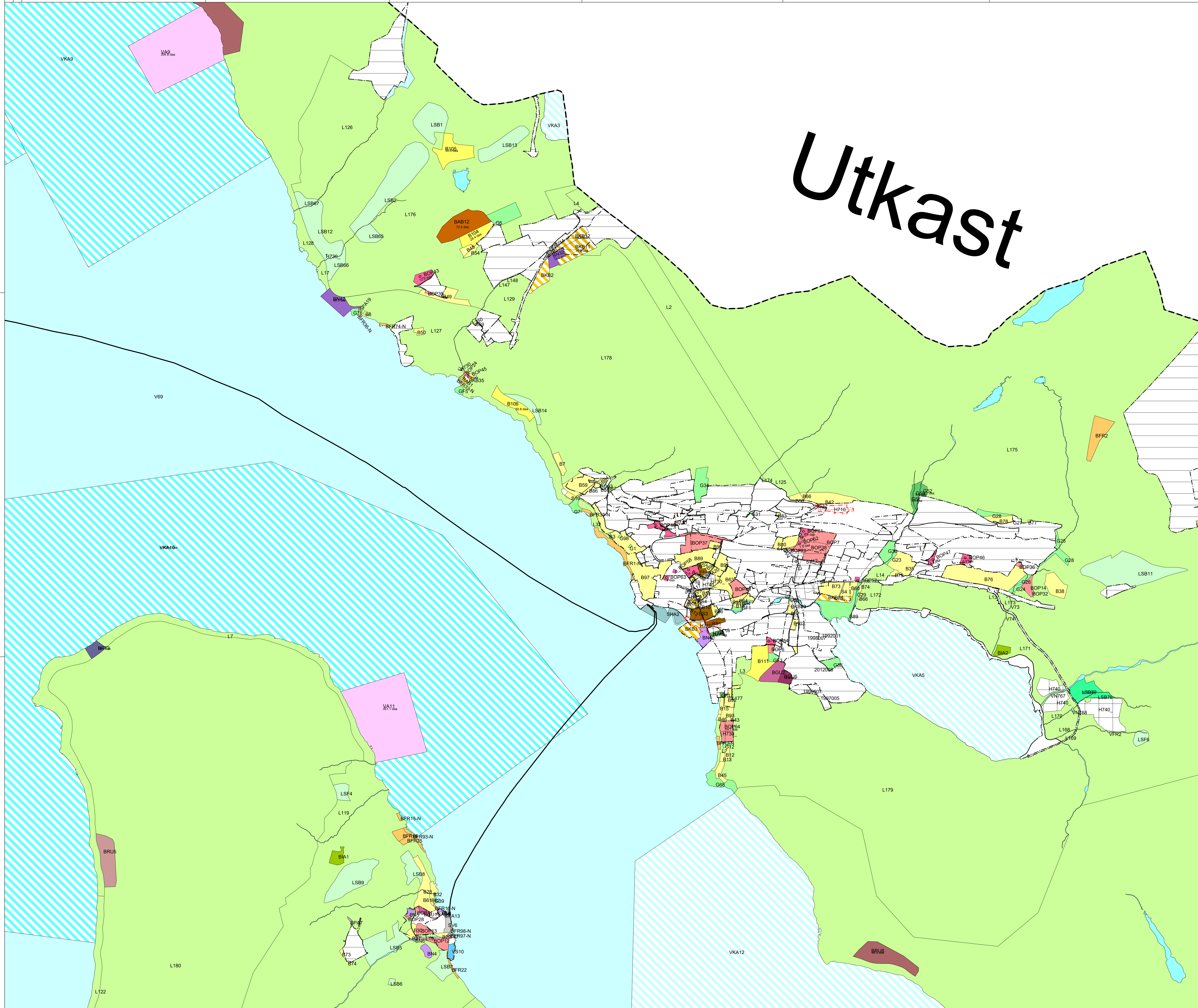


# Utkast

Volda kommune		
Komuneplanens arealdel 2018 - 2030		
Teiknforklaring	Nåværende	Framtidig
<b>Kommuneplan PBL 2008</b>		
<b>§11-7. Nr. 1 - Bebyggelse og anlegg</b>		
Bustader	B	B
Fritidsbusetnad	BFR	BFR
Sentrusformål		SS
Foretningar	BF	
Offentleg eller privat tenesteyting	BOP	BOP
Fritids- og turisformål	BFT	BFT
Råstøflutvinning	BRU	BRU
Næringsbygningar	BN	
Næringsvirksomhet	BN	BN
Ideleganlegg	BIA	
Andre typar bygningar og anlegg	BAB	BAB
Grav- og urnelund	BGU	BGU
Kombinert bygge- og anleggsformål	BKB	BKB
<b>§11-7. Nr. 2 - Samferdselsanlegg og teknisk infrastruktur</b>		
Fjernveg		
Fjernveg		
Hovedveg		
Hovudveg		
Samleveg		
Adkomstveg		
Gang/sykkelveg		
Gang/sykkelveg		
Skipaled		
Samferdselsanlegg og teknisk infrastruktur (areal)	S	
Veg	SV	
Hamn	SHA	
Parkeringsplassar	SPA	
<b>§11-7. Nr. 3 - Grønnstruktur</b>		
Grenstruktur	G	G
Naturområde - grønnstruktur	GN	
Friområde	GF	
Park	GP	
<b>§11-7. Nr. 5 - Landbruks-, natur- og friluftsmål samt reindrift</b>		
Landbruks-, natur- og friluftsmål og reindrift (LNFR)		
LNFR areal for nødvendige tiltak for landbruk og reindrift og garantert næringsverksområde basert på ressursgrunnlaget på garden	L	
LNFR areal for spreidd bustader, fritidsbygningar eller næringsbygningar m.m. Utkast m.m. indikerer anlegg og bygningar som kjege er ledd i landbruk	LS	
Spreidd bustader	LSB	LSB
Spreidd fritidsbusetnad	LSF	
Spreidd næringsbygningar	LSN	
<b>§11-7. Nr. 6 - Bruk og vern av sjø og vassdrag med tilhørende strandsone</b>		
Bruk og vern av sjø og vassdrag med tilhørende strandsone	V	
Småbåthamn	VS	
Fiske	VFI	
Akvakultur	VA	VA
Naturområde	VN	
Friluftsområde	VFR	
Kombinerte formål i sjø og vassdrag med eller utan tilhørende strandsone	VKA	VKA
<b>§11-8 - Omsynssoner</b>		
Omsynsfriluftsliv		
Bevaring naturmiljø		
Bandlegging for regulering etter plan- og bygningslova		
Bandlegging etter lov om kulturminne		
Bandlegging etter andre lover		
Gjeldande reguleringsplan skal framleis gjelde		
<b>§12-7 - Bestemmelsesområder</b>		
krav om reguleringsplan		
<b>Linjesymbol</b>		
Planens begrensning		
Arealgrense		
Byggegrense		
Forbudsgrense sjøen		
Strandlinje sjø		
Støndrinje vassdrag		
Grense for angitt helseynsone		
Grense for bandleggingssone		
Grense for detaljeringssone		

Dette er eit foreløpig arbeidsutkast der ikkje alle planformål er oppdatert og kvalitetssikra.

Kartopplysningar		Kartskala: 1:5000	
Kjelde for basiskart:	Ekvidistans: 5 m	Kartmålsett: 0.023308	
Dato for basiskart:	Koordinatsystem: UTM sone 32 basert på EUREF89/WGS84	Høgdegrenslag: NN2000	
<b>Kommuneplanens arealdel 2018 - 2030</b> <b>Med tilhørende foresøgn</b> Volda kommune			
Arealplan-ID: 1519_2016005		Forslaggillar: Volda kommune	
SAKSHANDSAMING ETTER PLAN- OG BYGNINGSLOVA		SAKS-NR.	DATO
Dato	Revisjon		SIGN.
Dato	Revisjon		
Dato	Revisjon		
Kommunestyret sitt vedtak			
Ny 2. gangs handtering			
Offentleg ettersyn ffr. ....			
2. gangs handtering			
Offentleg ettersyn ffr. ....			
1. gangs behandling			
Kommisjonering av oppstart av planarbeid			
Oppstartsmøte			
PLANEN ER UTARBEIDD AV:		TEGNSNR.	DATO
		KPA-01	15.10.2018
Det stadfestas at planen er i samsvar med kommunestyret sitt vedtak			



# Utkast

Volda kommune	
Komuneplanens arealdel 2018 - 2030	
Teiknforklaring	Nåværende
<b>Kommuneplan PBL 2008</b>	
<b>§11-7. Nr. 1 - Bebyggelse og anlegg</b>	
Bustader	B
Fritidsbusetnad	BFR
Sentrunnsformål	BS
Foretningar	BF
Offentleg eller privat tenesteyting	BOP
Fritids- og turisformål	BFT
Råstoffutvinning	BRU
Næringsbygningar	BN
Næringsvirksomhet	BN
Idelegningsanlegg	BIA
Andre typar bygningar og anlegg	BAB
Grav- og urnelund	BGU
Kombinert bygge- og anleggsformål	BKB
<b>§11-7. Nr. 2 - Samferdselsanlegg og teknisk infrastruktur</b>	
Fjernveg	S
Hovudveg	SV
Samleveg	SHA
Adkomstveg	SPA
Gang/sykkelveg	
Gang/sykkelveg	
Skipaled	
Samferdselsanlegg og teknisk infrastruktur (areal)	
Veg	
Hamn	
Parkeringsplassar	
<b>§11-7. Nr. 3 - Grønstruktur</b>	
Grenstruktur	G
Naturområde - grønstruktur	GN
Friområde	GF
Park	GP
<b>§11-7. Nr. 5 - Landbruks-, natur- og friluftformål samt reindrift</b>	
Landbruks-, natur- og friluftformål og reindrift (LNFR)	
LNFR areal for nødvendige tiltak for landbruk og reindrift og garantert næringsverksområde basert på ressursgrunnlaget på garden	L
LNFR areal for spreidda bustader, fritidsbygningar eller næringsbygningar m.m. Uttykket m.m. indikerer anlegg og bygningar som ikkje er teidd i landbruk	LS
Spreidda bustader	LSB
Spreidda fritidsbusetnad	LSF
Spreidda næringsbygningar	LSN
<b>§11-7. Nr. 6 - Bruk og vern av sjø og vassdrag med tilhørende strandsone</b>	
Bruk og vern av sjø og vassdrag med tilhørende strandsone	V
Småbåthamn	VS
Fiske	VFI
Akvakultur	VA
Naturområde	VN
Friluftsområde	VFR
Kombinerte formål i sjø og vassdrag med eller utan tilhørende strandsone	VKA
<b>§11-8 - Omsynssoner</b>	
Omsynsfriluftsliv	
Bevering naturmiljø	
Bandlegging for regulering etter plan- og bygningslova	
Bandlegging etter lov om kulturminne	
Bandlegging etter andre lover	
Gjeldande reguleringsplan skal framlesje gjelde	
<b>§12-7 - Bestemmelsesområder</b>	
krav om reguleringsplan	
<b>Linjesymbol</b>	
Planens begrensning	
Arealgrense	
Byggegrense	
Forbudsgrense sjøen	
Strandlinje sjø	
Størandlinje vassdrag	
Grense for angitt hensynssone	
Grense for bandleggingssone	
Grense for detaljeringssone	

Dette er eit foreløpig arbeidsutkast der ikkje alle planformål er oppdatert og kvalitetssikra.

<b>Kartopplysningar</b>				
Kjelde for basiskart:	Ekvidistans: 5 m			
Dato for basiskart:	Kartmålstokk: 6 094341			
Koordinatsystem:	UTM sone 32 basert på EUREF89/WGS84			
Høgdegrenslinje:	NN2000			
<b>Kommuneplanens arealdel 2018 - 2030</b>	Arealplan-ID: 1519_2016005			
<b>Med tilhørende foresigner</b>	Volda kommune			
<b>SAKSHANDSAMING ETTER PLAN- OG BYGNINGSLOVA</b>	Forlagsgjallar: Volda kommune			
Dato	Revisjon	SAKS- NR.	DATE	SIGN.
Dato	Revisjon			
Dato	Revisjon			
<b>Kommunestyret sitt vedtak</b>				
Ny 2. gangs handtering				
Offentleg ettersyn frå .....				
2. gangs handtering				
Offentleg ettersyn frå .....				
1. gangs handtering				
Kommisjonen av rapport av planarbeid				
Oppstartsmøte				
PLANEN ER UTARBEIDED AV:				
TEGNSR. DATE SIGN.				
KPA-01 15.10.2018 HI				

Det stadfestas at planen er i samsvar med kommunestyret sitt vedtak