





Teiknforklaring

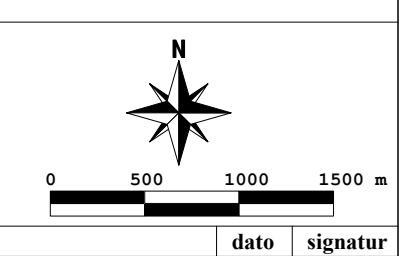
-  Dykta jord
-  Innamkabelle
-  Dyktbar jord
-  Kjerneområde landbruk

Kjerneområde landbruk for kartet er markslagkartet AR50 og rapporten Kjerneområde landbruk.
Områda som er merka som ondsponert areal (raud skravur) er del dyrka eller dyktbare areala som vert foreslått som framtidige byggjeareal i kommunepleanen. Noverande byggjeareal inngår ikkje i dette grunnlaget då det i stor grad er vidareføring av eksisterande arealbruk sjølv om markslagkartet viser dyrka eller dyktbart areal. Areal som allerede er ondsponert gjennom tidlegare planvedtak er ikkje viste i kartet. Temakartet viser såleis eit grovt bilete av situasjonen som følgje av kommunepleanen.

Grunnkartet er vist med svak gråfarge



Karttoppsettningar
Kjeldre for basiskart: FKB Volda
Høydegrunnlag: NN 1954
Koordinatsystem: UTM sone 32 / Euro89



Berikjennar	dato	signatur

Kartet er utarbeidd av:
Volda kommune ved Utviklingssektoren, Stormyra 2, 6100 Volda