



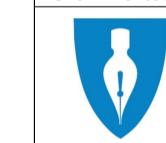


### Teiknforklaring


-  Fritidsbusetnad - hytter
-  Fritidsbebyggelse - spreidde i LNF
-  Naust
-  Setrars

Grunnkartet er vist med svak gråfarge



**Temarkart**  
**Fritidsbusetnad, setrars og naust**

Kartopplysningar  
Kjelde for basiskart:  
Høydegrunnlag: NN 1954  
Koordinatsystem: UTM sone 32 / Euref89



Revisjonar	dato	signatur

Kartet er utarbeidd av:  
Volda kommune ved Utvikingssektoren, Stormyra 2, 6100 Volda