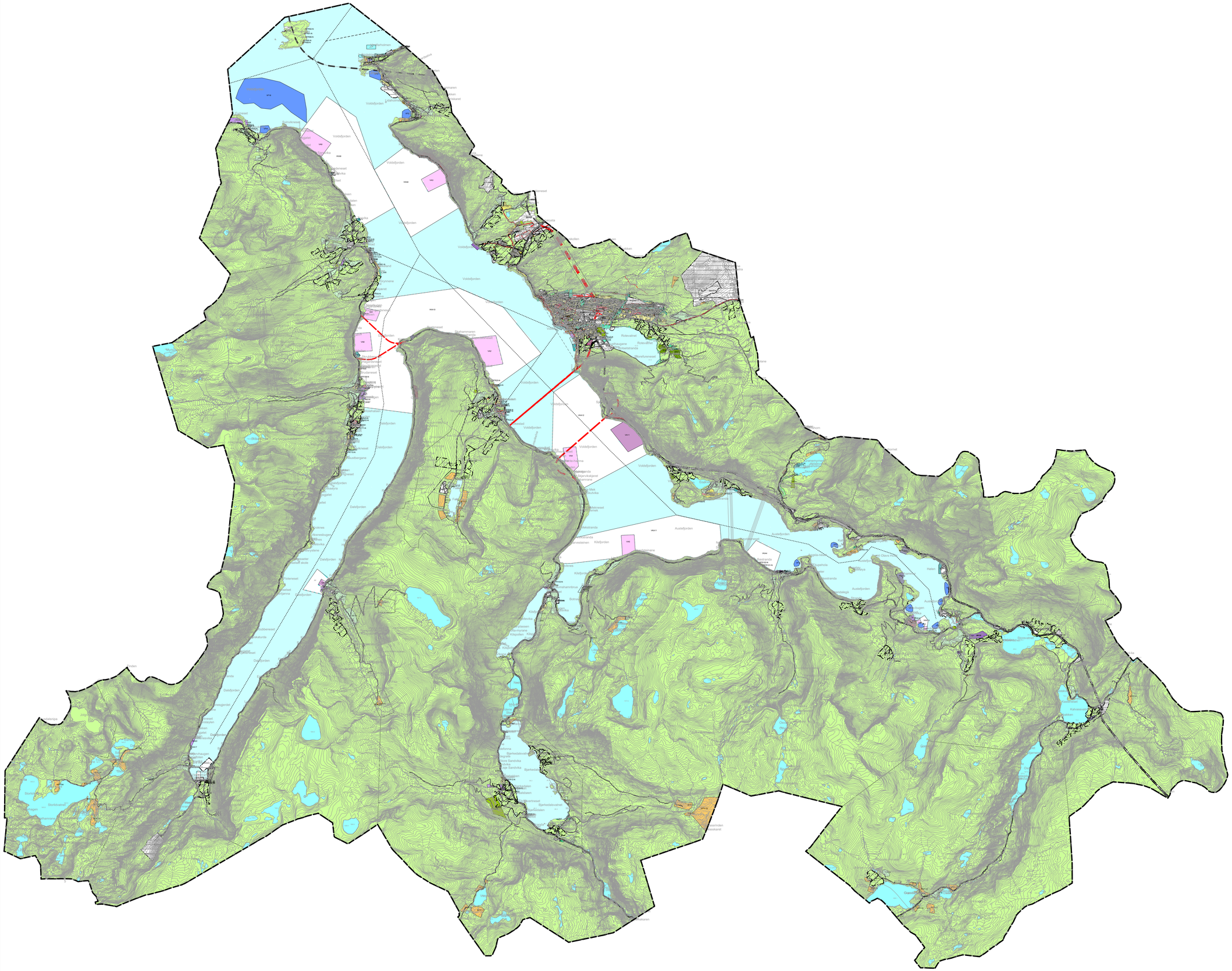


Volda kommune

Komuneplanen sin arealdel 2018 - 2030

Teiknforklaring	Nåværende	Framtidig
Kommuneplanar PBL 2008		
§11-8 - Omsynssoner		
Omsyn landbruk		
Linjesymbol		
KpAngittHensynGrense		
KpGrense		

Kartopplysningar

Kjelde for basiskart: N20
Dato for basiskart:
Koordinatsystem: UTM sone 32 basert på EUREF89/WGS84
Høgdegrunnlag: NN2000
Ekvidistanse 10 m
Kartmålestokk: 0.023953 (A0)
0 12.5 25 37.5 50m

N

Kommuneplanens arealdel
Arealdel 2018 - 2030

Med tilhøyrande føresegner

Volda kommune

Arealplan-ID: **1519_2016005**

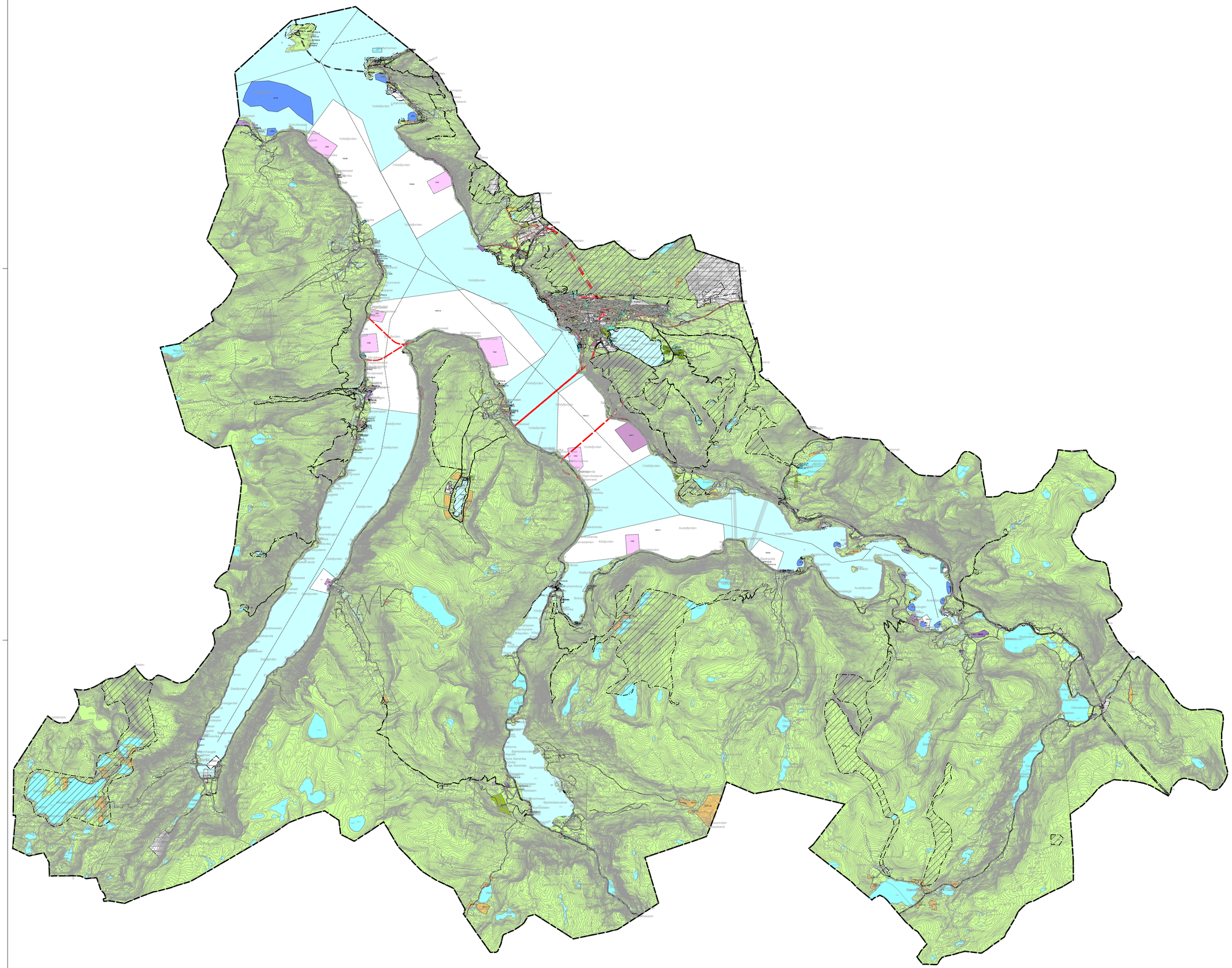
Forslagsstillar: **Volda kommune**

SAKSHANDSAMING ETTER PLAN- OG BYGNINGSLOVA		**SAKS-NR.**	**DATO**	**SIGN.**
Dato	Revisjon			
Dato	Revisjon			
Dato	Revisjon			
Kommunestyret sitt vedtak				
Ny 2. gongs handsaming				
Offentleg ettersyn frå .....til				
2. gongs handsaming				
Offentleg ettersyn frå.....til				
1. gongs handsaming				
Kunngjering av oppstart av planarbeid				
Oppstartsmøte.....				

PLANEN ER UTARBEIDD AV: Volda kommune, utfører for utvalg	**TEGNNR.**	**DATO**	**SIGN.**
	510_1	14.05.2018	HI

Det stadfestas at planen er i samsvar med kommunestyret sitt vedtak

Dato Ordførar



Volda kommune

Komuneplanens arealdel 2007 - 2012

Teiknforklaring	Nåværende	Framtidig
Kommuneplanar PBL 2008		
§11-8 - Omsynssoner		
Omsyn friluftsliv	H530	
Linjesymbol		
Grense for angitt hensynssone		
Planens begrensning		

Kartopplysningar

Kjelde for basiskart: N20
Dato for basiskart:
Koordinatsystem: UTM sone 32 basert på EUREF89/WGS84
Høgdegrunnlag: NN2000
Ekvidistanse 10 m
Kartmålestokk: 0.023953 (A0)
0 12.5 25 37.5 50m

N

Kommuneplanens arealdel
Arealdel 2018 - 2030
Med tilhøyrande føresegner

Volda kommune

Arealplan-ID: **1519_2016005**

Forslagsstillar: **Volda kommune**

SAKSHANDSAMING ETTER PLAN- OG BYGNINGSLOVA		SAKS-NR.	DATO	SIGN.
Dato	Revisjon			
Dato	Revisjon			
Dato	Revisjon			
Kommunestyret sitt vedtak				
Ny 2. gongs handsaming				
Offentleg ettersyn frå ..... til				
2. gongs handsaming				
Offentleg ettersyn frå ..... til				
1. gongs handsaming				
Kunngjering av oppstart av planarbeid				
Oppstartsmøte.....				

PLANEN ER UTARBEIDD AV: Volda kommune, Måne- Work Fylkesg.	TEGNNR.	DATO	SIGN.
	530_1	14.05.2018	HI

Det stadfestas at planen er i samsvar med kommunestyret sitt vedtak

Dato Ordførar

Volda kommune

Komuneplanen sin arealdel 2018 - 2030

Teiknforklaring	Nåværende	Framtidig
Kommuneplanar PBL 2008		
§11-8 - Omsynssoner		
Omsyn grøntstruktur	H540	
Linjesymbol		
KpAngittHensynGrense		
KpGrense		

Kartopplysningar

Kjelde for basiskart: N20

Dato for basiskart:

Koordinatsystem: UTM sone 32 basert på EUREF89/WGS84

Høgdegrunnlag: NN2000

Ekvidistanse 10 m

Kartmålestokk: 1:20000 m (A0)

0 12.5 25 37.5 50m

N

Kommuneplanens arealdel

Arealdel 2018 - 2030

Med tilhøyrande føresegner

Volda kommune

Arealplan-ID:
1519_2016005

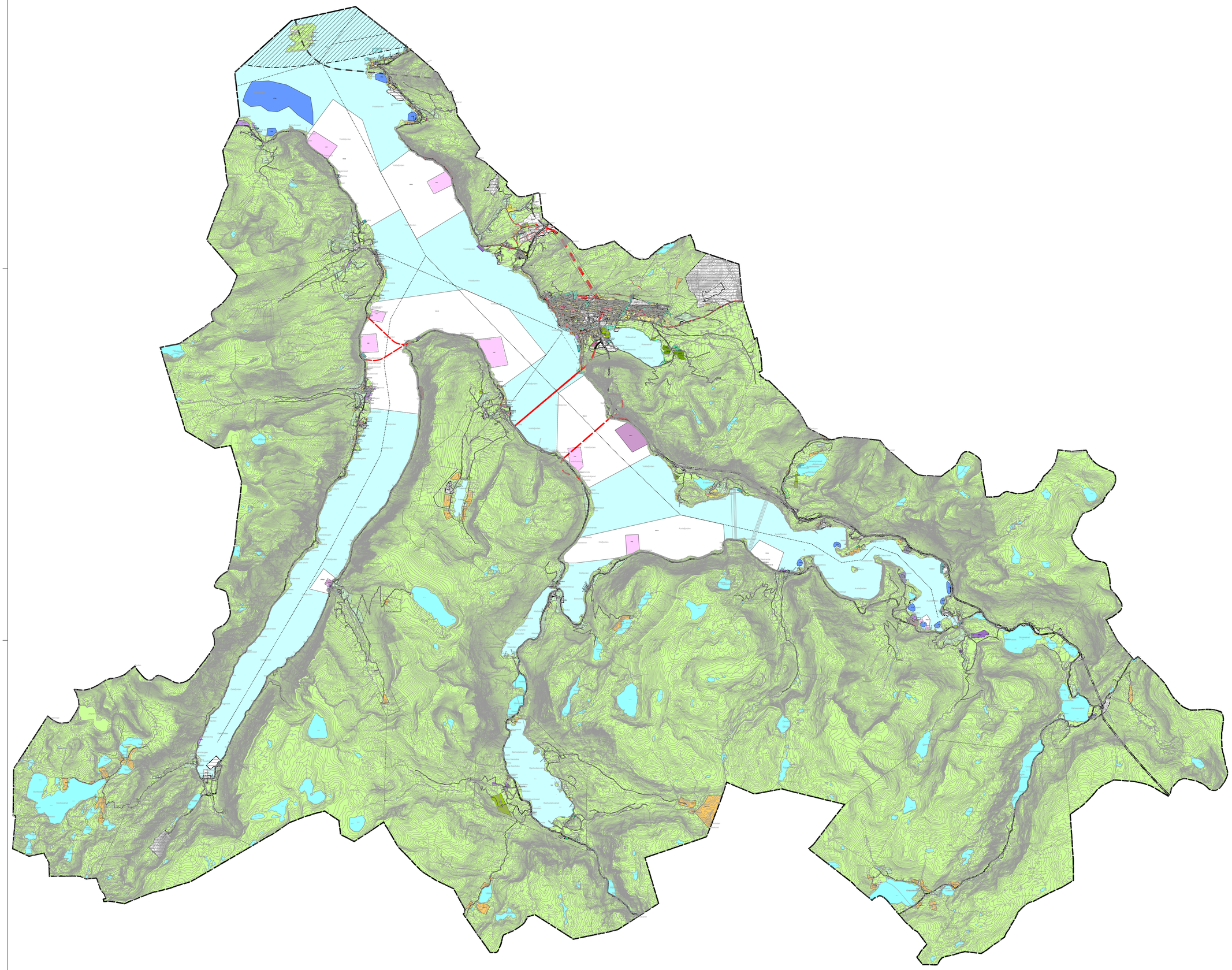
Forslagstillar:
Volda kommune

SAKSHANDSAMING ETTER PLAN- OG BYGNINGSLOVA		SAKS-NR.	DATO	SIGN.
Dato	Revisjon			
Dato	Revisjon			
Dato	Revisjon			
Kommunestyret sitt vedtak				
Ny 2. gongs handsaming				
Offentleg ettersyn frå ..... til				
2. gongs handsaming				
Offentleg ettersyn frå ..... til				
1. gongs handsaming				
Kunngjering av oppstart av planarbeid				
Oppstartsmøte.....				

PLANEN ER UTARBEIDD AV: Volda kommune, fakter for utvikling	TEGNNR	DATO	SIGN.
	540 1	14.05.2018	HI

Det stadfestas at planen er i samsvar med kommunestyret sitt vedtak

Dato Ordfører



Volda kommune

Komuneplanens arealdel 2007 - 2012

Teiknforklaring	Nåværende	Framtidig
Kommuneplanar PBL 2008		
§11-8 - Omsynssoner		
Omsyn landskap	H560	
Linjesymbol		
Plangrense		
Grense for angitt hensynssone		

Kartopplysningar

Kjelde for basiskart: N20

Dato for basiskart:

Koordinatsystem: UTM sone 32 basert på EUREF89/WGS84

Høgdegrunnlag: NN2000

Ekvidistanse 10 m

Kartmålestokk: 0.023953 (A0)

0 12.5 25 37.5 50m

N

Kommuneplanens arealdel

Arealdel

Med tilhøyrande føresegner

Volda kommune

Arealplan-ID: **1519_2016005**

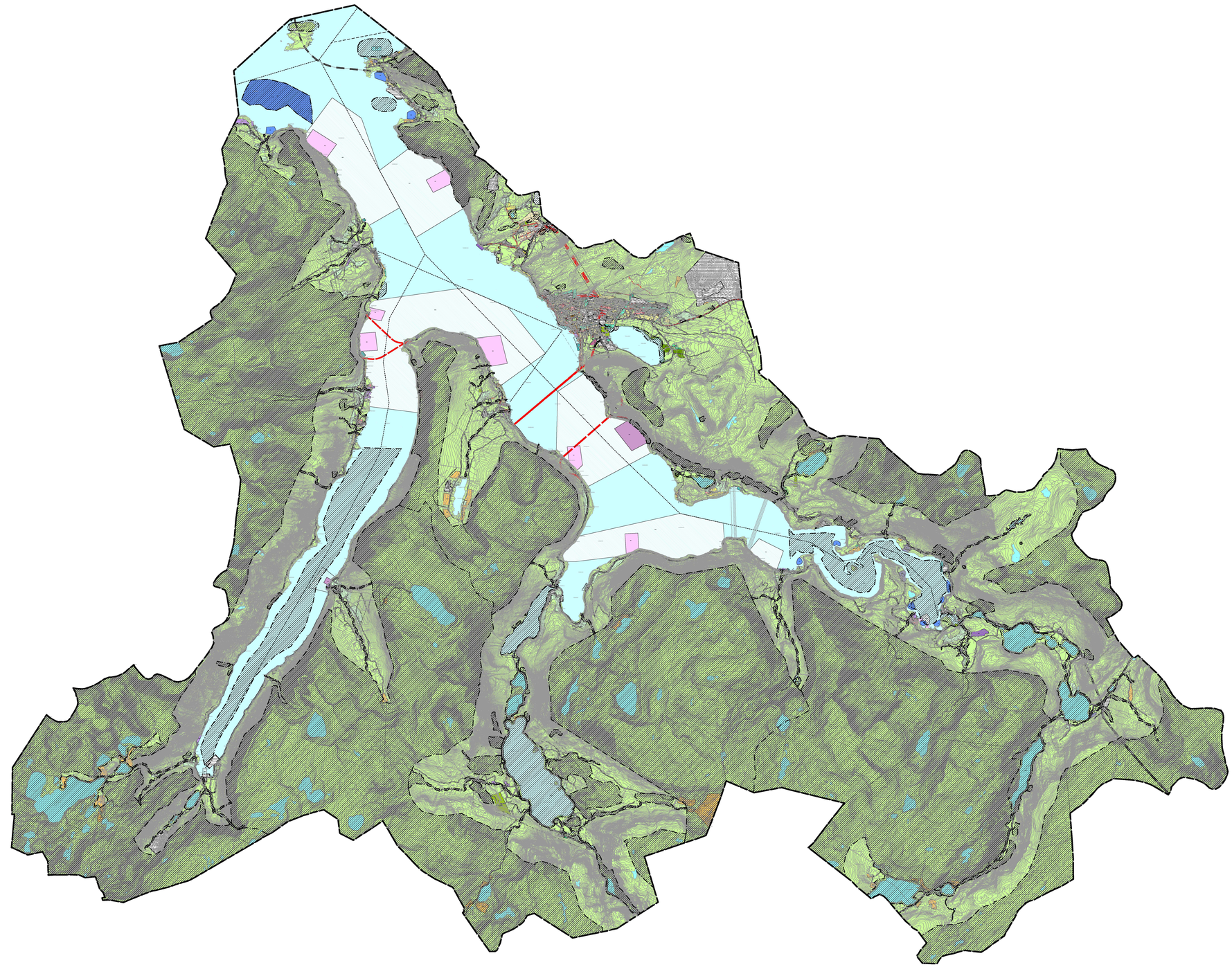
Forslagsstillar: **Volda kommune**

SAKSHANDSAMING ETTER PLAN- OG BYGNINGSLOVA		**SAKS-NR.**	**DATO**	**SIGN.**
Dato	Revisjon			
Dato	Revisjon			
Dato	Revisjon			
Kommunestyret sitt vedtak				
Ny 2. gongs handsaming				
Offentleg ettersyn frå ..... til				
2. gongs handsaming				
Offentleg ettersyn frå ..... til				
1. gongs handsaming				
Kunngjering av oppstart av planarbeid				
Oppstartsmøte.....				

PLANEN ER UTARBEIDD AV: Volda kommune, sidan for utviding	**TEGNNR**	**DATO**	**SIGN.**
	502_1	14.05.2018	HI

Det stadfestas at planen er i samsvar med kommunestyret sitt vedtak

Dato: Ordførar:



Volda kommune

Komuneplanens arealdel 2007 - 2012

Teiknforklaring	Nåværende	Framtidig
Kommuneplanar PBL 2008		
§11-8 - Omsynssoner		
Bevaring naturmiljø	H560	
Linjesymbol		
Grense for angitt hensynssone		
Planens begrensning		

Kartopplysningar

Kjelde for basiskart: N20

Dato for basiskart:

Koordinatsystem: UTM sone 32 basert på EUREF89/WGS84

Høgdegrunnlag: NN2000

Ekvidistanse 20 m

Kartmålestokk: 1:50000 m (A0)

0 12.5 25 37.5 50m

N

Volda kommune

Kommunedelplan

KDP for tidlegare Volda kommune

Med tilhøyrande føresegner

Arealplan-ID: **1577_2016005**

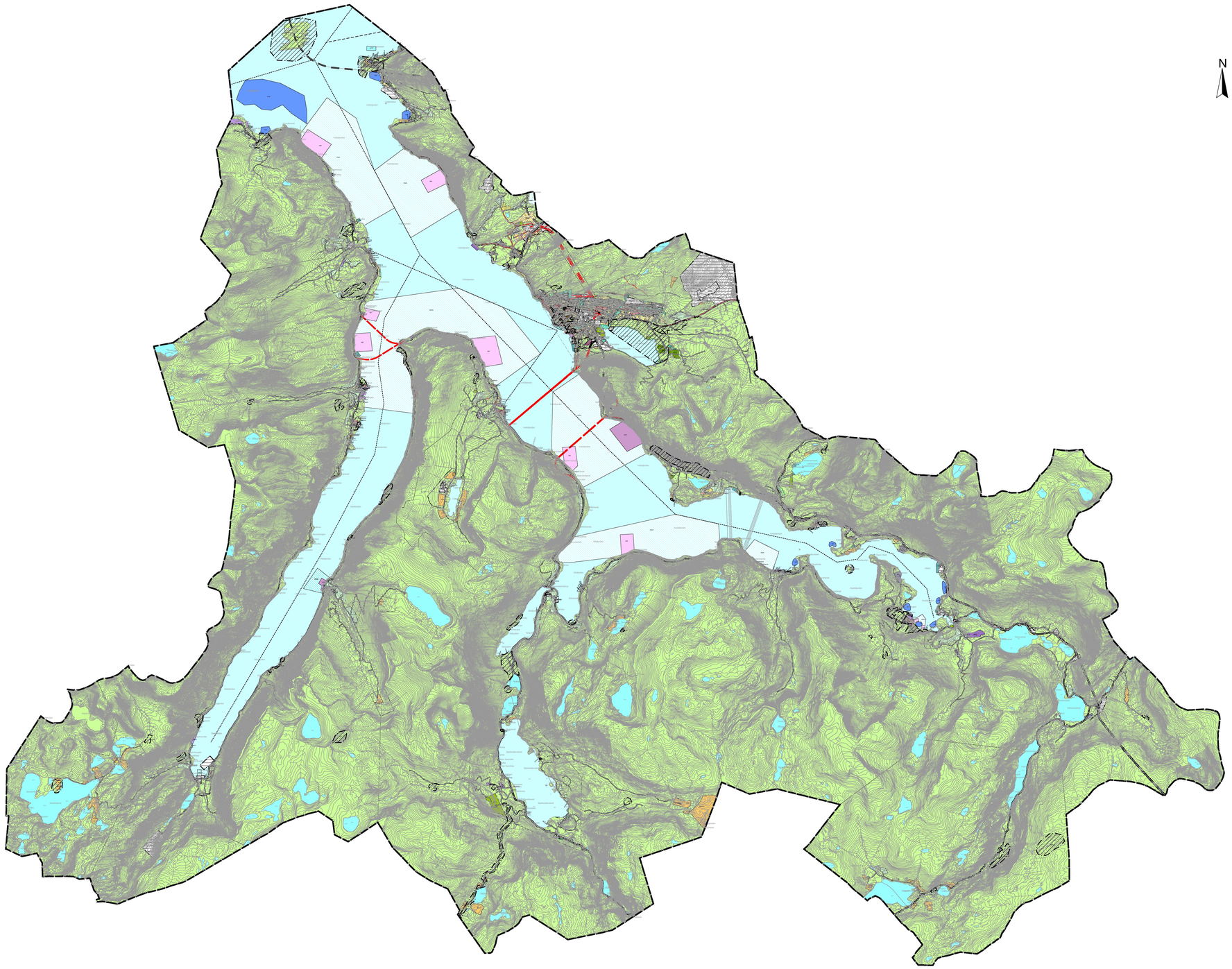
Forslagsstillar: **Volda kommune**

SAKSHANDSAMING ETTER PLAN- OG BYGNINGSLOVA		**SAKS-NR.**	**DATO**	**SIGN.**
Dato	Revisjon			
Dato	Revisjon			
Dato	Revisjon			
Kommunestyret sitt vedtak				
Ny 2. gongs handsaming				
Offentleg ettersyn frå ..... til				
2. gongs handsaming				
Offentleg ettersyn frå ..... til				
1. gongs handsaming				
Kunngjering av oppstart av planarbeid				
Oppstartsmøte				

PLANEN ER UTARBEIDD AV: Volda kommune, Avdeling for Samfunnsutvikling	**TEGNNR.**	**DATO**	**SIGN.**
	570_1	05.11.2020	HI

Det stadfestas at planen er i samsvar med kommunestyret sitt vedtak

Dato Plansjef



N

Volda kommune

Kommuneplanens arealdel 2018 - 2030

Teiknforklaring	Nåværende	Framtidig
Kommuneplanar PBL 2008		
§11-7. Nr. 1 - Bebyggelse og anlegg		
Bustader		
Fritidsbusetnad		
Sentrumsformål		
Forretningar		
Offentleg eller privat tenesteyting		
Fritids- og turistformål		
Råstoffutvinning		
Næringsvirksomhet		
Idrettsanlegg		
Andre typar bygningar og anlegg		
Grav- og urnelund		
Kombinert byggje- og anleggsformål		
§11-7. Nr. 2 - Samferdselsanlegg og teknisk infrastruktur		
Fjernveg		
Fjernveg		
Fjernveg		
Hovedveg		
Hovedveg		
Hovedveg		
Samleveg		
Samleveg		
Adkomstveg		
Gang/sykkelveg		
Gang/sykkelveg		
Gangveg		
Turvegtrase		
Skipsled		
Samferdselsanlegg og teknisk infrastruktur (areal)		
Veg		
Hamn		
Parkeringsplassar		
Trase for teknisk infrastruktur		
§11-7. Nr. 3 - Grønnstruktur		
Grøntstruktur		
Naturområde		
Turdrag		
Friområde		
Park		
§11-7. Nr. 5 - Landbruks-, natur- og friluftsformål samt reindrift		
LNFR areal for nødvendige tiltak for landbruk og reindrift og gardstilknytt næringsverksemd basert på ressursgrunnlaget på garden		
Spreidde bustader		
Spreidd fritidsbusetnad		
Spreidde næringsbygningar		
§11-7. Nr. 6 - Bruk og vern av sjø og vassdrag med tilhørende strandsone		
Bruk og vern av sjø og vassdrag med tilhøyrande strandsone		
Småbåthamn		
Fiske		
Akvakultur		
Friluftsområde		
Kombinerte formål i sjø og vassdrag med eller utan tilhøyrande strandsone		
§11-8 - Omsynssoner		
Omsyn friluftsliv		
Bevaring naturmiljø		
Gjeldande reguleringsplan skal framleis gjelde		
Linjesymbol		
KpGrense		
KpArealGrense		
Forbudsgrense sjøen		
Strandlinje sjø		
Vann		
Vann		
KpAnnaTHensynGrense		
KpDetaljeringGrense		
Punktsymboler		
Kollektivknutepunkt		
Vegkryss		

Kartopplysninger

Kilde for basiskart: N20
Dato for basiskart:
Koordinatsystem: ETRS89.UTM-32N
Høydegrunnlag: NN54

Ekvidistanse: 20 m
Kartmålestokk: 1:10000 m

0 1250 2500m

Kommunedelplan

KDP for tidlegare Volda kommune

Med tilhørende reguleringsbestemmelser

Volda kommune

Arealplan-ID: 1577_2016005

Forslagsstiller: Volda kommune

SAKSBEHANDLING ETTER PLAN- OG BYGNINGSLOVEN

	SAKS-NR	DATO	SIGN
Dato XXX Revisjon XXX			
Dato XXX Revisjon XXX			
Dato XXX Revisjon XXX			
Kommunestyret sitt vedtak			
Ny 2. gang behandling			
Offentlig ettersyn fra ..... til			
2. gangs behandling			
Offentlig ettersyn fra ..... til			
1. gangs behandling			
Kunngjøring av oppstart av planarbeid			
Oppstartsmøte...			

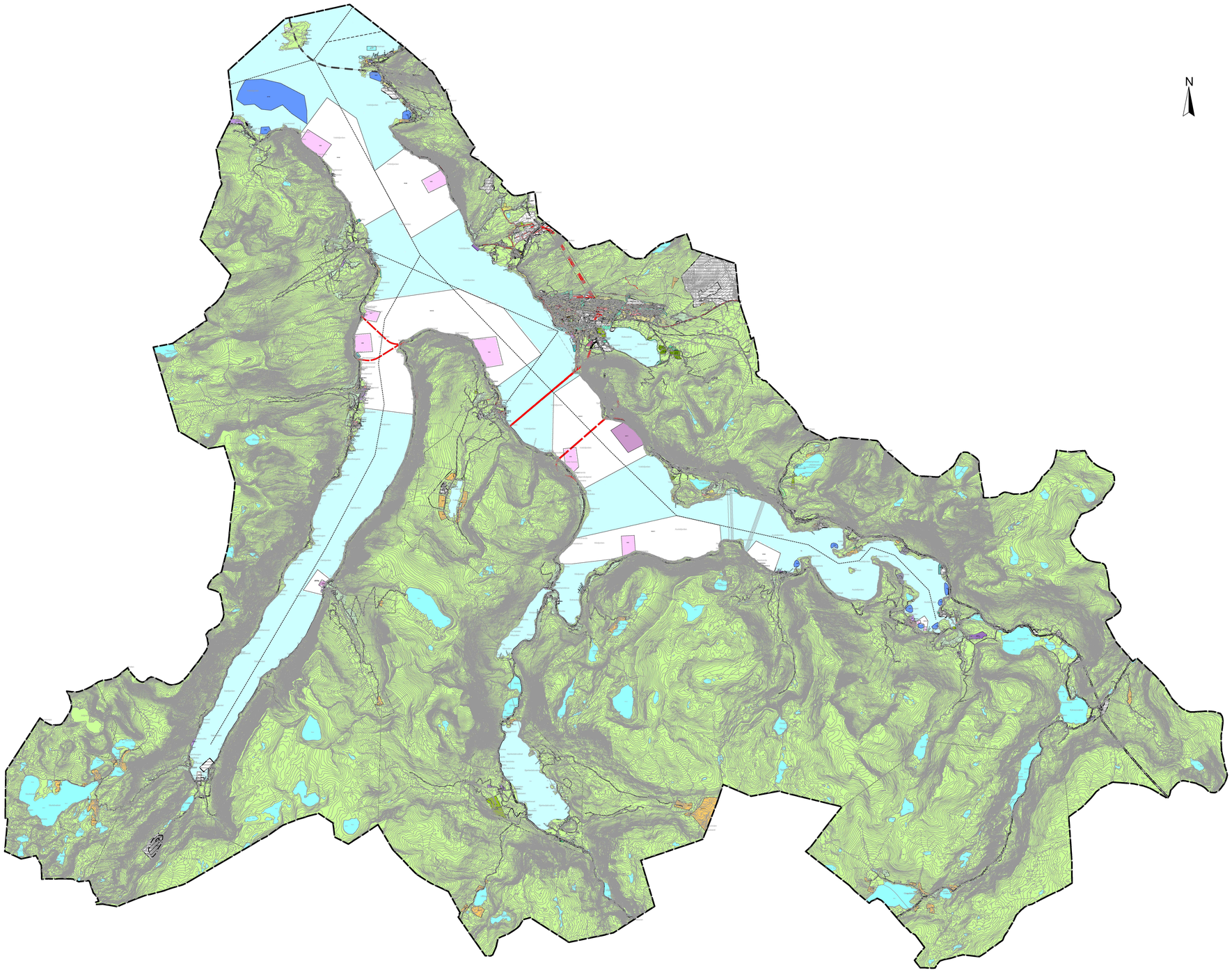
PLANEN ER UTARBEIDET AV: FOCUS SCOPE STAVANGER PLANKONSULENT

TEGNNR	DATO	SIGN
	30.11.2020	HI

Det bekreftes at planen er i samsvar med kommunestyrets vedtak av

Dato — Rådmann/Ordfører / PLANSJEFEN / Plansjef

30.11.2020



Volda kommune

Komuneplanens arealdel 2007 - 2012

Tegnforklaring	Nåværende	Framtidig
Kommuneplaner PBL 2008		
§11-8 - Hensynssoner		
Hensynssone for sikring av mineralressurser	H590	
Linjesymbol		
KpAngittHensynGrense		
KpGrense		

Kartopplysninger

Kilde for basiskart:	N20	Ekvidistanse:	20 m
Dato for basiskart:		Kartmålestokk:	1:10000 m
Koordinatsystem:	ETRS89.UTM-32N	0	1250 2500m
Høydegrunnlag:	NN54		

Volda kommune

Kommunedelplan

KDP for tidlegare Volda kommune

Med tilhørende reguleringsbestemmelser

Arealplan-ID: 1577_2016005

Forslagsstiller: Volda kommune

SAKSBEHANDLING ETTER PLAN- OG BYGNINGSLOVEN			SAKS-NR	DATO	SIGN
Dato XXX	Revisjon	XXX			
Dato XXX	Revisjon	XXX			
Dato XXX	Revisjon	XXX			
Kommunestyret sitt vedtak					
Ny 2. gang behandling					
Offentlig ettersyn fra ..... til					
2. gangs behandling					
Offentlig ettersyn fra ..... til					
1. gangs behandling					
Kunngjøring av oppstart av planarbeid					
Oppstartsmøte...					

PLANEN ER UTARBEIDET AV:	PLANKONSULENT	TEGNNR	DATO	SIGN
		30.11.2020	30.11.2020	HI
Det bekreftes at planen er i samsvar med kommunestyrets vedtak av		Dato	PLANSJEFENS Plansjef	