

Teiknforklaring

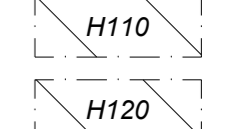
Kommuneplanens arealdel 2018 - 2030

Teiknforklaring	Nåværende	Fremtidig
-----------------	-----------	-----------

Kommuneplan PBL 2008

§11-6. - Omsynssoner


Nedslagsfelt drikkevann




Område for grunnvassforsyning

Linjesymbol

KpGrense



KpSikringGrense




Vedlegg til plankart som viser sikringssoner for nedslagsfelt drikkevann og område for grunnvassforsyning.

Kartopplysninger

Kilde for basiskart: N20
 Dato for basiskart:
 Koordinatsystem: ETRS89 UTM-32N
 Høydegrunnlag:

Ekvidistanse: 20m
 Kartmålestokk: 1:50000 m
 0 500 1000



Kommuneplanens arealdel
Arealdel
 Med tilhørende reguleringsbestemmelser

Arealdel-ID:
 1519_2016005
 Forlagstillert:
 Valdres kommune

SAKSBEHANDLING ETTER PLAN- OG BYGNINGSLOVEN

Dato	XXX	Revisjon	XXX	SAKS-NR	DATO	SIØN
Dato	XXX	Revisjon	XXX			
Dato	XXX	Revisjon	XXX			

Kommunestyret sitt vedtak

Ny 2. gangs behandling	Offentlig ettersyn fra	til
2. gangs behandling	Offentlig ettersyn fra	til
1. gangs behandling	Konklusjon av rapport av planarbeid	
Oppstartsmøte		

PLANEN ER UTARBEIDET AV: **focus** PLANKONSULENT
 TEGN NR: 100 DATO: 10.07.2019
 Saksnummer: 1519/2016005
 Det bekreftes at planen er i samsvar med kommunestyrets vedtak av